



AKİŞ GYO A.Ş.

GAYRİMENKUL DEĞERLEME RAPORU

Uşaklıgil Apartmanı_Kadıköy / İSTANBUL
2017/AKİŞGYO/007

YÖNETİCİ ÖZETİ

RAPOR BİLGİLERİ

Değerlemeyi Talep Eden	: Akış Gayrimenkul Yatırım Ortaklığı A.Ş.
Raporu Hazırlayan Kurum	: Terra Gayrimenkul Değerleme ve Danışmanlık A.Ş.
Dayanak Sözleşmesi	: 01 Aralık 2017 tarih ve 007 kayıt no'lu
Değerleme Tarihi	: 25 Aralık 2017
Rapor Tarihi	: 29 Aralık 2017
Raporlama Süresi	: 4 iş günü
Rapor No	: 2017/AKİŞGYO/007
Değerlenen Mülkiyet Hakları	: Tam Mülkiyet
Raporun Türü	: Pazar değeri tespiti

GAYRİMENKULE AİT BİLGİLER

Gayrimenkulün Adresi	: Caddebostan Mahallesi, Bağdat Caddesi, No: 481, Kadıköy / İSTANBUL
Tapu Bilgileri Özeti	: İstanbul ili, Kadıköy ilçesi, Bostancı Mahallesi, Bağdat Caddesi ve Ahmet Cevdet Paşa Sokak Mevkii, 67 pafta, 3206 adada konumlu 1.457,72 m ² yüzölçümlü 14 no'lu parsel
Sahibi	: Akış Gayrimenkul Yatırım Ortaklığı A.Ş.
Mevcut Kullanım	: Kiracısı tarafından mağaza olarak kullanılmaktadır.
Tapu İncelemesi	: Taşınmaz üzerinde takyidat mevcuttur. (Bkz. Rapor / 4.2.1. Tapu Kayıtları İncelemesi)
İmar Durumu	: 1/1000 Uygulama İmar Planı'nda İmar lejanti: "Konut + Ticaret Alanı", Plan notları: İnşaat nizamı: ayrık nizam, TAKS: 0,25 ve h.maks: 18 m. (5 kat)
En Verimli ve En İyi Kullanımı	: Mağaza olarak kullanılması

TAŞINMAZIN PAZAR DEĞERİ (KDV HARİÇ)

Kullanılan Yöntemler	Pazar Değeri
Pazar Yaklaşımı	186.390.000,-TL
Gelir Yaklaşımı	---
Maliyet Yaklaşımı	---
Nihai Değer Takdiri	186.390.000,-TL

RAPORU HAZIRLAYANLAR

Sorumlu Değerleme Uzmanı	Uğur AVCI (SPK Lisans Belge No: 402175)
Sorumlu Değerleme Uzmanı	Batuhan BAŞ (SPK Lisans Belge No: 403692)

¹ A.U. Şim

RAPOR NO: 2017/AKİŞGYO/007

İÇİNDEKİLER**SAYFA NO**

1. BÖLÜM	RAPOR BİLGİLERİ	3
2. BÖLÜM	ŞİRKET VE MÜŞTERİYİ TANITICI BİLGİLER.....	4
2.1.	ŞİRKETİ TANITICI BİLGİLER.....	4
2.2.	MÜŞTERİYİ TANITICI BİLGİLER.....	4
3. BÖLÜM	DEĞER TANIMI, GEÇERLİLİK KOŞULLARI VE UYGUNLUK BEYANI.....	5
3.1.	DEĞER TANIMI VE GEÇERLİLİK KOŞULLARI.....	5
3.2.	UYGUNLUK BEYANI	5
4. BÖLÜM	GAYRİMENKULÜN HUKUKİ TANIMI VE RESMİ KURUMLARDA YAPILAN İNCELEMELER.....	6
4.1.	MÜLKİYET DURUMU.....	6
4.2.	TAPU MÜDÜRLÜĞÜ'NDE YAPILAN İNCELEMELER.....	6
4.2.1.	TAPU KAYITLARI İNCELEMESİ.....	6
4.2.2.	TAPU KAYITLARI İNCELEMESİNE GÖRE TAŞINMAZIN GYO PORTFÖYÜNDE BULUNMASI HAKKINDA GÖRÜŞ	7
4.3.	BELEDİYEDE YAPILAN İNCELEMELER	7
4.3.1.	İMAR DURUMU BİLGİLERİ	7
4.3.2.	ARŞİV DOSYASI İNCELEMESİ	9
4.3.3.	İMAR DURUMU VE ARŞİV DOSYASI İNCELEMESİNE GÖRE TAŞINMAZIN GYO PORTFÖYÜNDE BULUNMASI HAKKINDA GÖRÜŞ	9
4.4.	TAŞINMAZIN SON 3 YILLIK DÖNEMDEKİ MÜLKİYET VE İMAR DURUMUNDAKİ DEĞİŞİKLİKLER	9
4.4.1.	MÜLKİYET DURUMUNDAKİ DEĞİŞİKLİKLER	9
4.4.2.	İMAR DURUMUNDAKİ DEĞİŞİKLİKLER	9
4.5.	DEĞERLEME KONUSU GAYRİMENKUL İÇİN ŞİRKETİMİZ TARAFINDAN HAZIRLANAN SON ÜÇ DEĞERLEMESİNE İLİŞKİN BİLGİLER	9
5. BÖLÜM	GAYRİMENKULE İLİŞKİN ANALİZLER	10
5.1.	KONUMU VE ÇEVRE ÖZELLİKLERİ	10
5.2.	BİNANIN TEKNİK VE YAPISAL ÖZELLİKLERİ.....	11
5.3.	BİNANIN GENEL BİLGİLER.....	11
5.4.	EN VERİMLİ VE EN İYİ KULLANIM ANALİZİ	12
6. BÖLÜM	PAZAR BİLGİLERİNE İLİŞKİN ANALİZLER	12
6.1.	EKONOMİK GÖRÜNÜM	12
6.2.	BÖLGE ANALİZİ	16
6.3.	PİYASA BİLGİLERİ.....	18
6.4.	GAYRİMENKULÜN DEĞERİNE ETKİ EDEN ÖZET FAKTÖRLER.....	19
7. BÖLÜM	DEĞERLEME SÜRECİ.....	19
7.1.	DEĞERLEME YAKLAŞIMLARI	19
7.2.	DEĞERLEMEDE KULLANILACAK YÖNTEMLERİN BELİRLENMESİ.....	22
8. BÖLÜM	PAZAR DEĞERİ TESPİTİ	22
8.1.	PAZAR YAKLAŞIMI YÖNTEMİ VE ULAŞILAN SONUÇ.....	22
9. BÖLÜM	ANALİZ SONUÇLARININ DEĞERLENDİRİLMESİ.....	23
9.1.	NİHAİ DEĞER TAKDİRİ	23
10. BÖLÜM	SONUÇ	24

1. BÖLÜM RAPOR BİLGİLERİ

- RAPORU TALEP EDEN** : Akış Gayrimenkul Yatırım Ortaklığı A.Ş.
- DEĞERLEMESİ YAPILAN GAYRİMENKULÜN ADRESİ** : Caddebostan Mahallesi, Bağdat Caddesi, No: 481, Kadıköy / İSTANBUL
- DAYANAK SÖZLEŞMESİ** : 01 Aralık 2017 tarih ve 007 kayıt no'lu
- DEĞERLEME TARİHİ** : 25 Aralık 2017
- RAPORUN TARİHİ** : 29 Aralık 2017
- RAPORUN NUMARASI** : 2017/AKİŞGYO/007
- RAPORUN KONUSU/AMACI** : Bu rapor yukarıda adresi belirtilen taşınmazın pazar değerinin tespitine yönelik hazırlanmıştır.
- RAPORUN HAZIRLANMA STANDARTLARI** : Bu rapor, Sermaye Piyasası Kurulu'nun Seri VIII, No: 35 sayılı "Sermaye Piyasası Mevzuatı Çerçevesinde Değerleme Hizmeti Verecek Şirketlere ve Bu Şirketlerin Kurulca Listeye Alınmalarına İlişkin Esaslar Hakkında Tebliğ" hükümleri, 20.07.2007 tarih ve 27/781 sayılı kararında yer alan "Değerleme Raporlarında Bulunması Gereken Asgari Hususlar", 01.02.2017 tarih Seri III-62.1 sayılı "Sermaye Piyasasında Değerleme Standartları Hakkında Tebliğ" doğrultusunda Sermaye Piyasası Kurulu Karar Organı'nın 22.06.2017 tarih ve 25/856 sayılı kararı ile Uluslararası Değerleme Standartları 2017 kapsamında hazırlanmıştır.
- RAPORU HAZIRLAYANLAR** : Uğur AVCI (Sorumlu Değerleme Uzmanı)
Batuhan BAŞ (Sorumlu Değerleme Uzmanı)

2. BÖLÜM ŞİRKET VE MÜŞTERİYİ TANITICI BİLGİLER

2.1. ŞİRKETİ TANITICI BİLGİLER

ŞİRKETİN ÜNVANI	: Terra Gayrimenkul Değerleme ve Danışmanlık A.Ş.
ŞİRKETİN ADRESİ	: Gazi Umur Paşa Sokak, Balmumcu Plaza-3, No: 34/11, Balmumcu - Beşiktaş / İSTANBUL
TELEFON NO	: +90 (212) 216 18 88
FAKS NO	: +90 (212) 216 19 99
KURULUŞ TARİHİ	: 13 Ağustos 2014
ÖDENMİŞ SERMAYESİ	: 350.000,-TL
TİCARET SİCİL NO	: 934372
SPK LİSANS TARİHİ	: Şirket, 03.12.2014 tarihi itibarıyla Başbakanlık Sermaye Piyasası Kurulu'nun (SPK) "Gayrimenkul Değerleme Şirketleri Listesi"ne alınmıştır.
BDDK LİSANS TARİHİ	: Şirket, 02.04.2015 tarihi itibarıyla Bankacılık Düzenleme ve Denetleme Kurumu (BDDK) tarafından "gayrimenkul, gayrimenkul projesi veya bir gayrimenkule bağlı hak ve faydaların değerlendirilmesi" hizmetini vermekle yetkilendirilmiştir.
FAALİYET KONUSU	: Yürürlükteki mevzuat çerçevesinde her türlü resmi ve özel, gerçek ve tüzel kişi ve kuruluşlara ait gayrimenkuller, gayrimenkul projeleri ve gayrimenkule dayalı hak ve faydalar ile menkullerin yerinde tespiti ve değerlemesini yapmak, değerlerini tespit etmeye yönelik tüm raporları düzenlemek, analiz ve fizibilite çalışmalarını sunmak ve problemleri durumlarda görüş raporu vermektir.

2.2. MÜŞTERİYİ TANITICI BİLGİLER

ŞİRKETİN ÜNVANI	: Akış Gayrimenkul Yatırım Ortaklığı A.Ş.
ŞİRKETİN ADRESİ	: Acıbadem Mahallesi, Çeçen Sokak, No: 25, 34660, Akasya AVM, Acıbadem / Üsküdar / İSTANBUL
TELEFON NO	: +90 (212) 393 01 00
FAKS NO	: +90 (212) 393 01 02
TESCİL TARİHİ	: 22 Kasım 2005
ÖDENMİŞ SERMAYESİ	: 430.091.850,-TL
KAYITLI SERMAYE TAVANI	: 500.000.000,-TL
TİCARET SİCİL NO	: 570679
FAALİYET KONUSU	: Gayrimenkullere, gayrimenkullere dayalı sermaye piyasası araçlarına, gayrimenkul projelerine ve gayrimenkullere dayalı haklara yatırım yapmak ve esas sözleşmesinde yer alan faaliyet alanları.

3. BÖLÜM DEĞER TANIMI, GEÇERLİLİK KOŞULLARI VE UYGUNLUK BEYANI

3.1. DEĞER TANIMI VE GEÇERLİLİK KOŞULLARI

Bu rapor, müşterinin talebi üzerine; değerlemeye konu taşınmazın aylık pazar kira değeri ve pazar değerinin tespitine yönelik hazırlanmıştır. Tarafımıza müşteri tarafından getirilen herhangi bir sınırlama bulunmamaktadır.

Pazar Değeri: Bir varlık veya yükümlülüğün, uygun pazarlama faaliyetleri sonucunda, istekli bir satıcı ve istekli bir alıcı arasında, tarafların bilgili ve basiretli bir şekilde ve zorlama altında kalmaksızın hareket ettikleri, muvazaasız bir işlem ile değerlendirme tarihi itibarıyla el değiştirmesinde kullanılması gerekli görülen tahmini tutardır.

Bu değerlendirme çalışmasında aşağıdaki hususların geçerliliği varsayılmaktadır.

- Analiz edilen gayrimenkulün türü ile ilgili olarak mevcut bir pazarın varlığı peşinen kabul edilmiştir.
- Alıcı ve satıcı makul ve mantıklı hareket etmektedirler.
- Taraflar gayrimenkul ile ilgili her konuda tam bilgi sahibidirler ve kendilerine azami faydayı sağlayacak şekilde hareket etmektedirler.
- Gayrimenkulün satışı için makul bir süre tanınmıştır.
- Ödeme nakit veya benzeri araçlarla peşin olarak yapılmaktadır.
- Gayrimenkulün alım-satım işlemi sırasında gerekebilecek finansman, piyasa faiz oranları üzerinden gerçekleştirilmektedir.
- Gayrimenkulün makul şartlarda elde edilebilecek en olası değeri takdir edilmektedir.
- Takdir edilen değer; değerlendirme tarihi itibarıyla belirlenmiş olup değerlendirme tarihine özgüdür.

3.2. UYGUNLUK BEYANI

Bilgimiz ve inançlarımız doğrultusunda aşağıdaki hususları teyit ederiz:

- Raporda sunulan bulgular sahip olduğumuz tüm bilgiler çerçevesinde doğrudur.
- Raporda belirtilen analizler ve sonuçlar sadece belirtilen varsayımlar ve koşullarla kısıtlı olup kişisel, tarafsız ve önyargısız profesyonel analiz, fikir ve sonuçlardan oluşmaktadır.
- Değerleme konusunu oluşturan mülkle ilgili olarak güncel veya geleceğe dönük hiçbir ilgimiz yoktur. Bu işin içindeki taraflara karşı herhangi kişisel bir çıkarımız veya ön yargımız bulunmamaktadır.
- Bu görevle ilgili olarak verdiğimiz hizmet ve aldığımız ücret, müşterinin amacı lehine sonuçlanacak bir yöne veya önceden saptanmış sonuçların geliştirilmesi ve bildirilmesine veya bu değerlemenin tasarlanan kullanımıyla doğrudan ilgili sonraki bir olayın meydana gelmesine bağlı değildir.
- Değerleme ahlaki kural ve performans standartlarına göre gerçekleştirilmiştir.
- Raporlama aşamasında görev alanlar mesleki eğitim şartlarına sahiptir.
- Bu raporun konusu olan mülk şahsen incelenmiştir. Değerleme çalışmasında görev alanların değerlemesi yapılan mülkün yeri ve türü konusunda daha önceden deneyimi bulunmaktadır.
- Raporda belirtilen kişiler haricinde hiç kimse bu raporun hazırlanmasında mesleki bir yardımda bulunmamıştır.
- Raporumuz Sermaye Piyasası Kurulu'nun ilgili tebliğinin sorumluluk, bağımsızlık, işin kabulü ve devri, mesleki özen ve titizlik, sır saklama yükümlülüğü ilke ve kurallarına uygun şekilde hazırlanmaktadır. Şirketimizde "Kalite Güvence Sistemi" uyarınca bu ilke ve kuralların denetimi yapılmaktadır.

4. BÖLÜM GAYRİMENKULÜN HUKUKİ TANIMI VE RESMİ KURUMLARDA YAPILAN İNCELEMELER

4.1. MÜLKİYET DURUMU

SAHİBİ	: Akış Gayrimenkul Yatırım Ortaklığı A.Ş.
İLİ	: İstanbul
İLÇESİ	: Kadıköy
MAHALLESİ	: Bostancı
MEVKİİ	: Bağdat Caddesi ve Ahmet Cevdet Paşa Sokak
PAFTA NO	: 67
ADA NO	: 3206
PARSEL NO	: 14
NİTELİĞİ	: Dokuz katlı, çatı arası ilaveli betonarme bina ve arsası
YÜZÖLÇÜMÜ	: 1.457,72 m ²
ARSA PAYI	: Tamamı
YEVMIYE NO	: 23658
CİLT NO	: 60
SAYFA NO	: 6069
TAPU TARİHİ	: 27.07.2017

4.2. TAPU MÜDÜRLÜĞÜ'NDE YAPILAN İNCELEMELER

4.2.1. TAPU KAYITLARI İNCELEMESİ

26.12.2017 tarih ve saat 15:02 itibari ile Tapu ve Kadastro Genel Müdürlüğü Taşınmaz Değerleme Modülü Sistemi'nden temin edilen "Tapu Kayıt Örneği" belgesine göre, taşınmaz üzerinde aşağıdaki notlar bulunmaktadır.

Beyanlar Bölümü:

- 6306 sayılı kanun gereğince riskli yapıdır. (26.11.2013 tarih ve 32208 yevmiye no ile)

Serhler Bölümü:

- TEDAŞ Genel Müdürlüğü lehine 1,-TL bedel karşılığında 99 yıllığına kira sözleşmesi vardır. (13.10.2016 tarih ve 32719 yevmiye no ile)

Rehinler Bölümü:

- Yapı Kredi Bankası A.Ş. lehine 1. dereceden, 24.750.000,-TL bedelle Akış Gayrimenkul Yatırım Ortaklığı A.Ş.'nin 267/320 hissesi üzerinde ipotek. (19.12.2013 tarih ve 34882 yevmiye no ile)
- Yapı Kredi Bankası A.Ş. lehine 1. dereceden, 11.000.000,-TL bedelle Akış Gayrimenkul Yatırım Ortaklığı A.Ş.'nin 11/80 hissesi üzerinde ipotek. (10.03.2014 tarih ve 7059 yevmiye no ile)

4.2.2. TAPU KAYITLARI İNCELEMESİNE GÖRE TAŞINMAZIN GYO PORTFÖYÜNDE BULUNMASI HAKKINDA GÖRÜŞ

Beyanlar bölümünde bulunan, 26.11.2013 tarih ve 32208 yevmiye no'lu "6306 sayılı kanun gereğince riskli yapıdır." şerhi parsel üzerinde eskiden bulunan yapı için alınmış olup, taşınmazın 27.07.2017 tarih ve 23658 yevmiye no ile taşınmazın cinsi; dokuz katlı, çatı arası ilaveli betonarme bina ve arsası olarak değiştirilmiştir. Gayrimenkul Yatırım Ortaklıklarına İlişkin Esaslar Tebliği'nin "Yatırım faaliyetleri ve yatırım faaliyetlerine ilişkin sınırlamalar" başlıklı 22. maddesinin birinci fıkrasının (c) ve (j) bentlerinde belirtilen hükümler çerçevesinde taşınmaz üzerinde yer alan bu beyan ile kira şerhinin kısıtlayıcı özelliği bulunmamakta olup, taşınmazın devrine ve değerine olumsuz etkisi bulunmamaktadır.

Rehinler bölümünde bulunan ipotekler, parsel üzerine inşa edilen proje inşaatının finansmanı için alınmış olan kredinin teminatı olarak konulmuştur. (Bkz. Ekler / Banka İpotek Açıklama Yazısı)

Gayrimenkul Yatırım Ortaklıklarına İlişkin Esaslar Tebliği'nin "İpotek, rehin ve sınırlı ayın hak tesisi" başlıklı 30. maddesinin birinci fıkrasında belirtilen hükümler çerçevesinde taşınmaz üzerinde yer alan ipotek şerhlerinin kısıtlayıcı özelliği bulunmamakta olup, taşınmazın devrine ve değerine olumsuz etkisi bulunmamaktadır.

Taşınmazın tapudaki niteliği ile fiili kullanım şekli uyumludur. Tapu kayıtları incelemesi itibariyle rapor konusu taşınmazın sermaye piyasası mevzuatı hükümleri çerçevesinde gayrimenkul yatırım ortaklığı portföyünde "binalar" başlığı altında bulunmasında herhangi bir sakınca olmadığı görüş ve kanaatindeyiz.

4.3. BELEDİYEDE YAPILAN İNCELEMELER

4.3.1. İMAR DURUMU BİLGİLERİ

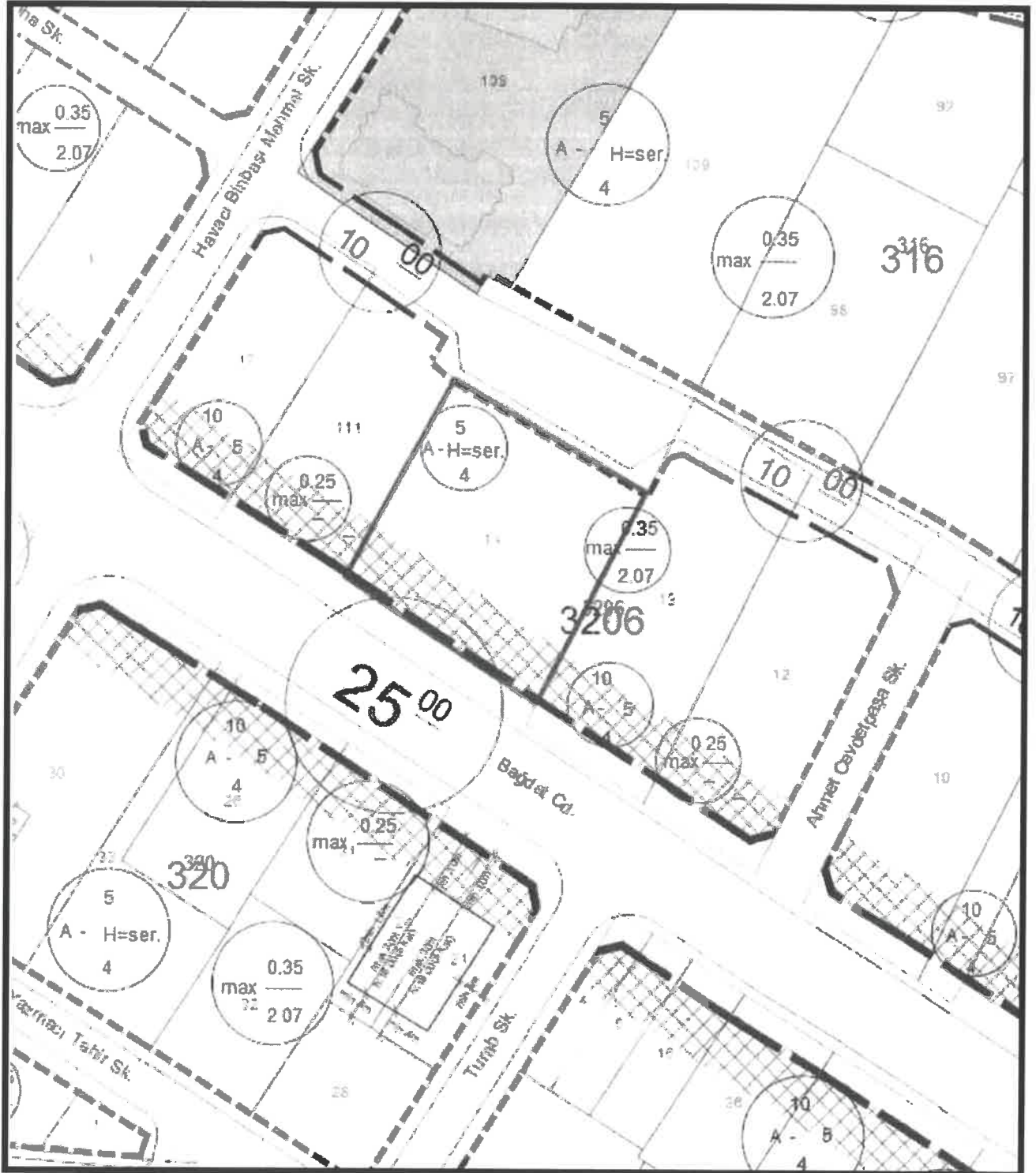
Kadıköy Belediye Başkanlığı Plan ve Proje Müdürlüğü'nün 01.12.2017 tarih ve 85812958-310.05.01 sayılı imar durumu yazısı ile şifahi yapılan araştırmalarda; rapora konusu taşınmazın, 1/1000 ölçekli, 11.05.2006 tasdik tarihli Kadıköy Merkez E-5 (D100) Otoyolu Ara Bölgesi Uygulama İmar Planı ve Plan Notları İle Lejand Tadilleri Planı'nda "**Konut + Ticaret Alanı**" içerisinde kaldığı ve yerinin doğru olduğu belirlenmiştir. Ayrıca plan notlarınının 31. maddesine göre uygulama yapılacaktır.

Plan notlarına göre yapılaşma şartları aşağıdaki şekildedir:

- **İnşaat nizamı:** Ayrık nizam
- **Taban Alanı Katsayısı (TAKS):** 0,25
- **Hmaks:** 18 m. (5 kat)
- **Bina genişliği:** Minimum 6 m.
- **Çekme mesafeleri:** ön bahçe; Bağdat Caddesi minimum 10 m. diğer yollardan 5 m., yan bahçe; minimum 4 m. arka bahçe minimum 4 m.
- **Plan notu 31. madde:** Bağdat Caddesi ve Recep Peker (Tahtaköprü) Caddesi'nde parselin birden fazla yola cephesi olması durumunda, parselde birden fazla bina yapıldığı takdirde bağlı olduğu yolların yapılanma koşulları uygulanır. Bu konumdaki parsellerde izafi ifraz hattı uygulanır. Uygulanan izafi ifraz hattı parsel cephesine paralel yapılacaktır. Bağdat Caddesi ve Recep Peker (Tahtaköprü) Caddesi'nden yüz alan ilk binalar ise bu izafi ifraz hattına kadarki kısmın max TAKS değerini ve H:18 m. yüksekliği geçemez. İzafi ifraz hattınının diğer kısmında ise bu yollardan yüz alan yapılanma koşulunu alarak yapılacak bina veya binaların max TAKS ve max KAKS değeri bu alan üzerinden hesaplanacaktır.

Not: Taban Alanı Katsayısı (TAKS): Yapının taban alanının parsel alanına oranından elde edilen sayıdır. Taban alanı, yapının parsel içinde plan ve yönetmelik hükümlerine göre düzenlenmiş zeminde kaplayacağı alandır. Işıklıklar, eklentiler (müştemilat) bu alana katılmaz.

7 A.U. RMA



4.3.2. ARŞİV DOSYASI İNCELEMESİ

Kadıköy Belediye Başkanlığı İmar ve Şehircilik Müdürlüğü arşivinde bulunan değerlendirme konusu taşınmaza ait arşiv dosyası üzerinde yapılan incelemede aşağıdaki tespitlerde bulunulmuştur.

- Değerlemeye konu taşınmaz için 28.05.2015 tarih ve 2015/2296633 sayılı mimari proje ve bu projeye istinaden düzenlenmiş 29.06.2015 tarih ve 000365-15 sayılı yapı ruhsatı, 05.12.2016 tarih ve 2016/61631 sayılı tadilat projesi ve bu projeye istinaden düzenlenmiş 02.02.2017 tarih ve 000099-17 sayılı tadilat ruhsatı ile 21.04.2017 tarih ve 2017/135 sayılı yapı kullanma izin belgesi bulunmaktadır.
- Yerinde yapılan incelemelerde değerlemeye konu taşınmaz; kat adedi ve kullanım alanı olarak mimari projesine uygundur. Ancak iç mekan bölümlendirmelerinin tadilat mimari projesinden kısmen farklı olduğu görülmüştür. İç mekanlarda yapılan bu imalatlar basit inşaat teknikleriyle inşa edilmiş olup gerektiğinde binanın statğine zarar vermeden sökülebilir veya tekrar eski haline getirilebilir özelliğe sahiptir. Ancak bu imalatlar sadece taşınmazı kiralamak amacıyla yapılmış olup, istenildiği takdirde kolayca eski haline dönüştürülebilecek niteliktedir.
- Dosyasında; 21.04.2017 tarih ve 2017/135 sayılı yapı kullanma izin belgesinden sonra düzenlenmiş herhangi bir yapı tatil tutanağına ve 3194 sayılı İmar Kanunu'nun 32. ve 42. maddelerine istinaden alınmış olan bir encümen kararına rastlanılmamıştır.

4.3.3. İMAR DURUMU VE ARŞİV DOSYASI İNCELEMESİNE GÖRE TAŞINMAZIN GYO PORTFÖYÜNDE BULUNMASI HAKKINDA GÖRÜŞ

Değerlemeye konu gayrimenkulün yasal gerekliliği olan tüm belgeleri tam ve doğru olarak mevcuttur. İmar durumu incelemesi itibariyle rapor konusu taşınmazın sermaye piyasası mevzuatı hükümleri çerçevesinde gayrimenkul yatırım ortaklığı portföyünde "binalar" başlığı altında bulunmasında herhangi bir sakınca olmadığı görüş ve kanaatindeyiz.

4.4. TAŞINMAZIN SON 3 YILLIK DÖNEMDEKİ MÜLKİYET VE İMAR DURUMUNDAKİ DEĞİŞİKLİKLER

4.4.1. MÜLKİYET DURUMUNDAKİ DEĞİŞİKLİKLER

Yapılan incelemelerde son 3 yıllık dönemde değerlemeye konu gayrimenkulün mülkiyet durumundaki değişiklikler aşağıdaki gibidir.

- Değerlemeye konu gayrimenkulün son 3 yıllık dönemdeki mülkiyeti aynı olsa da niteliğinde farklılık bulunmaktadır. 04.12.2014 tarih ve 35528 yevmiye no ile kamuya terk işlemi sonucu taşınmazın niteliği; "Arsa" olarak değiştirilmiştir.
- Daha sonra; taşınmazın niteliği 27.07.2017 tarih ve 236598 yevmiye no ile "Dokuz katlı, çatı arası ilaveli betonarme bina ve arsası" olarak değiştirilmiştir.

4.4.2. İMAR DURUMUNDAKİ DEĞİŞİKLİKLER

Yapılan incelemelerde son 3 yıllık dönemde değerlemeye konu gayrimenkulün imar durumunda herhangi bir değişiklik olmadığı tespit edilmiştir.

4.5. DEĞERLEME KONUSU GAYRİMENKUL İÇİN ŞİRKETİMİZ TARAFINDAN HAZIRLANAN SON ÜÇ DEĞERLEMeye İLİŞKİN BİLGİLER

Şirketimiz tarafından değerlendirme konusu gayrimenkul için daha önce hazırlanan iki adet değerlendirme raporu mevcut olup, raporlara ilişkin bilgiler rapor ekinde sunulmuştur.

5. BÖLÜM GAYRİMENKULE İLİŞKİN ANALİZLER

5.1. KONUMU VE ÇEVRE ÖZELLİKLERİ

Değerlemeye konu taşınmaz; İstanbul ili, Kadıköy ilçesi, Bostancı Mahallesi, Bağdat Caddesi üzerinde 482 kapı numaralı yerde konumlu binadır.

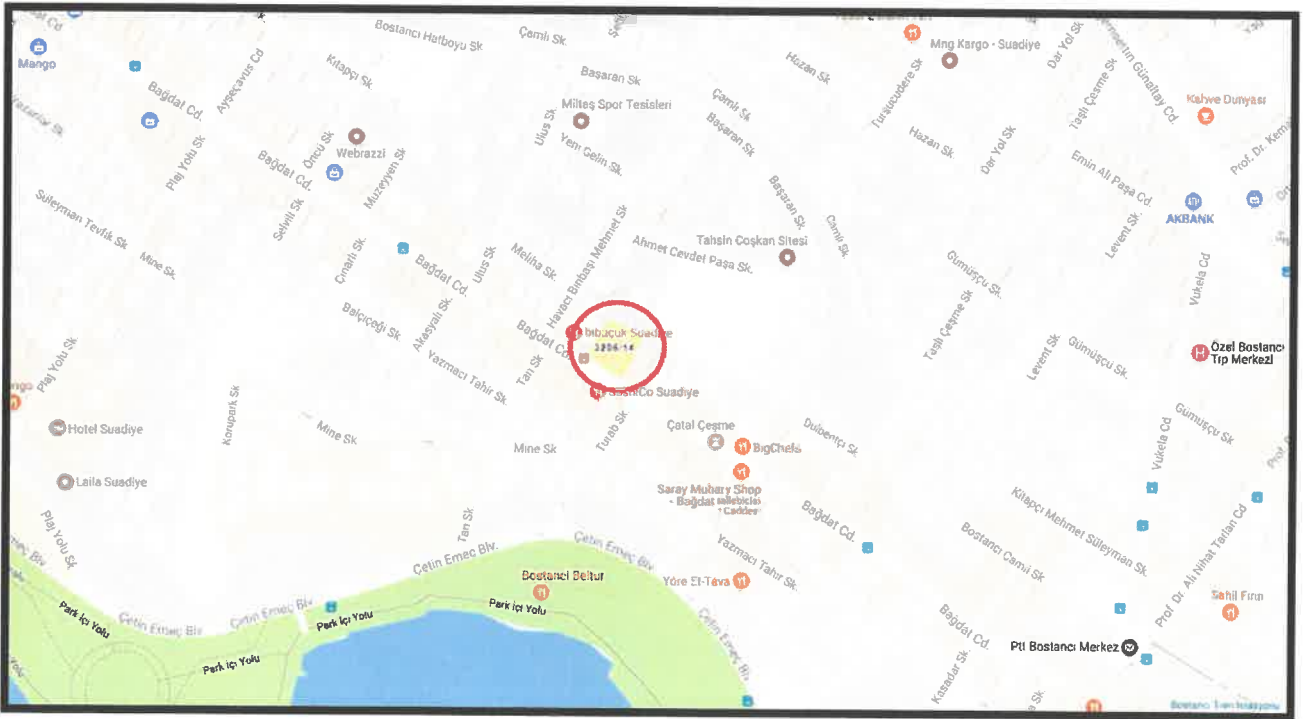
Halihazırda; değerlemeye konu bina kiracısı tarafından mağaza olarak kullanılmaktadır.

Taşınmaza ulaşım; Bağdat Caddesi üzerinden sağlanabilmektedir. Taşınmaz; Bağdat Caddesi üzerinde, kuzeybatı istikameti takip edilirken sağ tarafta bulunan Ahmet Cevdet Paşa Sokak'ı geçtikten sonra sağdan 3. parsel konumundadır. Taşınmaz; Bağdat Caddesi üzerinde trafik akış yönüne göre sağ taraftadır.

Yakın çevrede; bodrum ve zemin katları dükkan, normal katları ise ofis, konut veya işyeri olarak kullanılan betonarme tarzda ayırık nizam inşa edilmiş 5-7 ila 13-15 katlı binalar bulunmaktadır.

Merkezi konum, ulaşım rahatlığı, reklam kabiliyeti, müşteri celbi, bölgenin ticaret potansiyeli ve yeni inşa edilmiş bir bina olması taşınmazın değerini olumlu yönde etkilemektedir.

Taşınmaz, Kadıköy Belediyesi sınırları içerisinde yer almakta olup, tamamlanmış altyapıya sahiptir.



5.2. BİNANIN TEKNİK VE YAPISAL ÖZELLİKLERİ

YAPI TARZI	Betonarme karkas
İNŞAAT NİZAMI	Ayrık
YAPININ YAŞI	Yeni bina
KAT ADEDİ	10 (4 bodrum, zemin, 4 normal ve çatı katı)
TOPLAM İNŞAAT ALANI	6.664 m ² (05.12.2016 tarih ve 2016/61631 sayılı tadilat projesinde bulunan inşaat alanı hesabı tablosundan alınmıştır.)
ELEKTRİK	Şebeke
JENERATÖR	Mevcut
PARATONER	Mevcut
ISITMA-SOĞUTMA	Merkezi kalorifer / merkezi klima tesisatı
ASANSÖR	Mevcut (3 adet insan ve 1 adet yük/araç asansörü)
SU-KANALİZASYON	Şebeke
SU DEPOSU	Mevcut
GÜVENLİK	Güvenlik elemanları, alarm sistemi ve güvenlik kameraları (CCTV) mevcut
YANGIN İHBAR SİSTEMİ	Duman ve ısı detektörleri mevcut
YANGIN SÖNDÜRME TES.	Yangın dolapları, hidrantlar, sprinkler sistem ve bazı hacimlerde yangın tüpleri mevcut
YANGIN MERDİVENİ	Mevcut (2 adet bina içerisinde betonarme)
DIŞ CEPHESİ	Prekast cephe malzemesi kaplıdır
ÇATI	Betonarme teras tipi çatı
OTOPARK	Yok

5.3. BİNANIN GENEL BİLGİLER

- Bina; 4 bodrum, zemin, 4 normal ve çatı katı olmak üzere 10 katlı olarak inşa edilmiştir.
- Binanın inşaatı tamamlanmış olup, kiracı tarafından mağaza olarak kullanılmaktadır.
- Projesine göre binanın 4. bodrum katında; otopark, su deposu ve teknik hacimler, 3. bodrum katında; otopark, sığınak ve teknik hacimler, 2. bodrum katında; otopark ve mağazaya ait depolar, 1. bodrum katında; otopark ve mağazaya ait depolar, zemin katında; mağaza, WC'ler ve iç bahçe, 1. ve 2. normal katların her birinde; mağaza, depo ve WC'ler, 3. normal katında; mağaza, kabinler, depo, mutfak ve WC, 4. normal katında; mağaza, kabinler, depo ve WC, çatı katında ise; mağaza, WC ve teras bulunmaktadır.
- Halihazırda bina mağaza olarak kullanılmaktadır.
- Kiracı firma; kendi kullanım ihtiyaçlarına göre sökülebilir bölme duvar elemanları ile farklı hacimler (mağaza, soyunma kabinleri, depolar, ofis vb.) oluşturmuştur. Bu değişiklikler (binanın bir bütün halinde mağaza olarak tasarlanması ve düzenlenmesi) basit inşaat teknikleriyle inşa edilmiş olup gerektiğinde binanın statığına zarar vermeden sökülebilir veya tekrar eski haline getirilebilir özelliğe sahiptirler.

- 05.12.2016 tarih ve 2016/61631 sayılı mimari proje göre; mağaza ve ortak brüt alanların katlara göre dağılımı aşağıdaki tabloda sunulmuştur.

KAT ADI	TOPLAM BRÜT KAT ALANI (M ²)
4. Bodrum kat	843
3. Bodrum kat	843
2. Bodrum kat	843
1. Bodrum kat	843
Zemin kat	470
1. Normal kat	610
2. Normal kat	610
3. Normal kat	610
4. Normal kat	610
Çatı katı	382
TOPLAM	6.664

- Binada zeminler; 3. ve 4. bodrum katlarında epoksi, 2. bodrum kat, 3. ve 4. normal katlar ile çatı katında laminant parke, 1. bodrum kat, 1. ve 2. normal katlarında mermer, zemin katında ise dekoratif taş ile kaplıdır.
- Duvarlar; teşhir alanı olarak kullanılmakta olup kullanım amacına göre farklı malzemeler ile kaplı veya saten boyalıdır.
- Tavanlar; 3. ve 4. bodrum katlarda plastik boyalı, diğer katlarda dekoratif ışıklandırılmalı asma tavan şeklindedir.

5.4. EN VERİMLİ VE EN İYİ KULLANIM ANALİZİ

En verimli ve en iyi kullanım, bir varlığın potansiyelinin yasal olarak izin verilen ve finansal olarak karlı olan en yüksek düzeyde kullanımınıdır. En verimli ve en iyi kullanım, bir varlığın mevcut kullanımının devamı ya da alternatif başka bir kullanım olabilir. Bu, bir pazar katılımcısının varlık için teklif edeceği fiyatı hesaplarken varlık için planladığı kullanıma göre belirlenir.

Yukarıdaki tanımdan hareketle değerlendirme konusu taşınmazın konumu, büyüklüğü, mimari özellikleri, inşaat kalitesi ve mevcut durumu dikkate alındığında en verimli ve en iyi kullanım şeklinin "**mağaza**" olacağı görüş ve kanaatine varılmıştır.

6. BÖLÜM PAZAR BİLGİLERİNE İLİŞKİN ANALİZLER

6.1. EKONOMİK GÖRÜNÜM

Türkiye Ekonomisi, 2017 yılının birinci çeyrek döneminde beklentilerin üzerine çıkarak %5 oranında büyüme göstermiştir. Söz konusu büyüme 2017 yılının tümü için iyimser büyüme beklentisini desteklemiştir. 2010 - 2016 dönemindeki birinci çeyreklerle karşılaştırıldığında 2017 birinci çeyrek büyümesi beklentilerin üzerinde olsa da, bu dönemki ortalamaların altında gerçekleşmiştir.

Gayrisafi Yurtiçi Hasıla'nın (GSYH) 2017 birinci çeyreğinde geçen senenin aynı dönemine göre ABD Doları bazında %8.8 oranında düştüğü hesaplanmıştır. Bu gelişme Türk Lirasının Amerikan Doları karşısında %25 değer kaybetmesi belirleyici oldu. Sonuç olarak GSYH, 840 milyar Amerikan Doları düzeyinde geriledi. Kişi başına düşen milli gelir ise yaklaşık 10.600 Amerikan Doları ile 2010 yılındaki düzeyinde gerçekleşti.

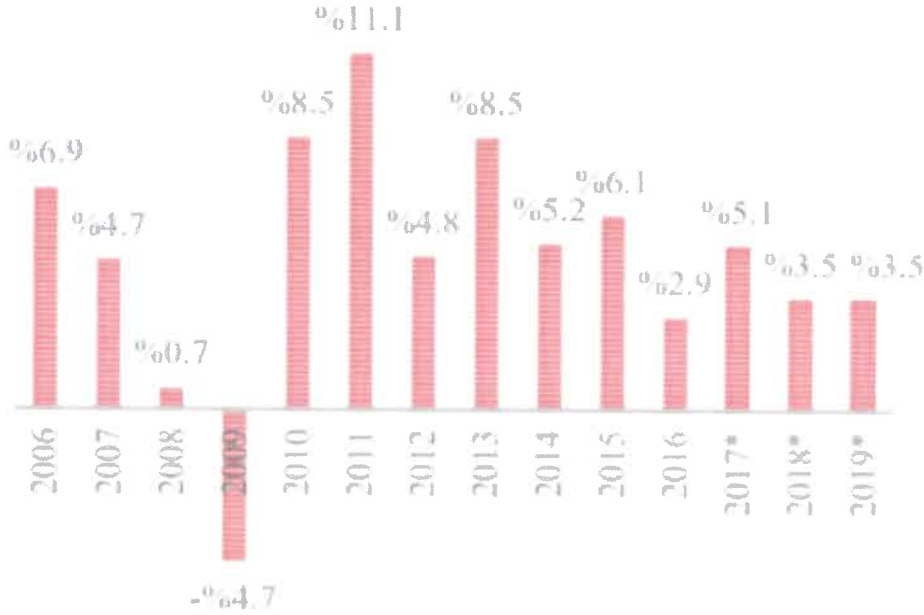
2017 birinci çeyrek dönemindeki beklentilerinin üzerinde olan büyümede, yatırım harcamalarındaki toparlanma rol oynadı. Yatırım harcamalarının alt kolları incelendiğinde, zincirlenmiş hacim indeksine göre yılın birinci çeyreğinde inşaat yatırımlarının yıllık bazda %10 arttığı tespit edildi.

Mayıs 2017’de gerçekleşen Fransa’daki Cumhurbaşkanlığı seçimini Macron’un kazanması sonucunun ardından Avrupa Birliği’nin geleceğine ilişkin endişelerin azalmasıyla birlikte Euro Alanı’nda ekonomik büyümeye ilişkin olumlu beklentiler güçlenmiştir. Söz konusu olumlu küresel iyileşmeye karşılık Trump sonrası ABD’de artan siyasi tansiyon ve FED’in faiz artırımlarına ilişkin beklentilerin piyasalarda belirsizlik yarattığı görüldü.

6.1.1. GSYH BÜYÜME ORANI

2016 için GSYH büyüme oranı; 2009’dan bu yana en düşük seviye olan %2.9 olarak açıklanmıştır. Ancak IMF’nin Ekim 2017’de yayımladığı Dünya Ekonomik Görünüm Raporu, Türkiye’nin 2017’de önemli bir büyüme oranı (%5.1) yakalayacağını öngörmektedir.

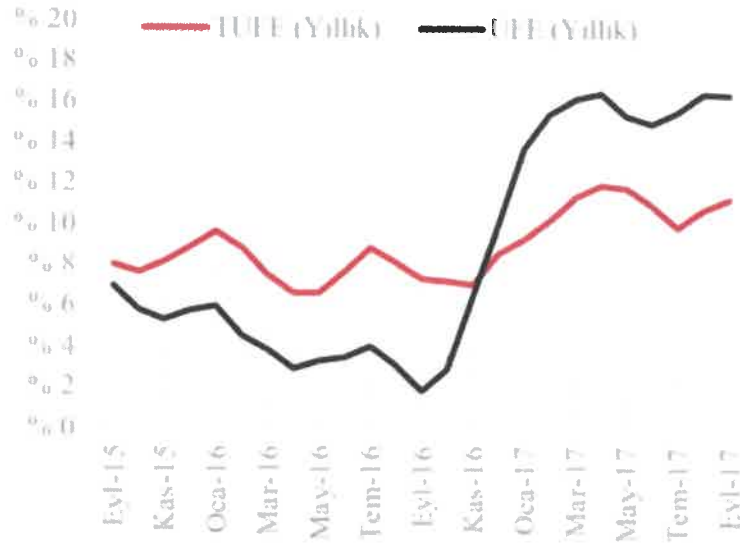
GSYH Büyüme Oranları



Kaynak: IMF, TÜİK, TCMB, Ekonomi Bakanlığı

6.1.2. ENFLASYON

Türkiye Cumhuriyet Merkez Bankası (TCMB) tarafından hazırlanan Enflasyon Raporu 2017- III'e göre, TL'nin döviz sepetine karşı yaklaşık %25 değer kaybetmesi, arz koşullarının yol açtığı gıda fiyatları artışları, artan petrol fiyatları ve daha önceki vergi düzenlemeleri nedeniyle tüketici enflasyonu Aralık ayından itibaren yükseliş eğilimi göstermiştir.

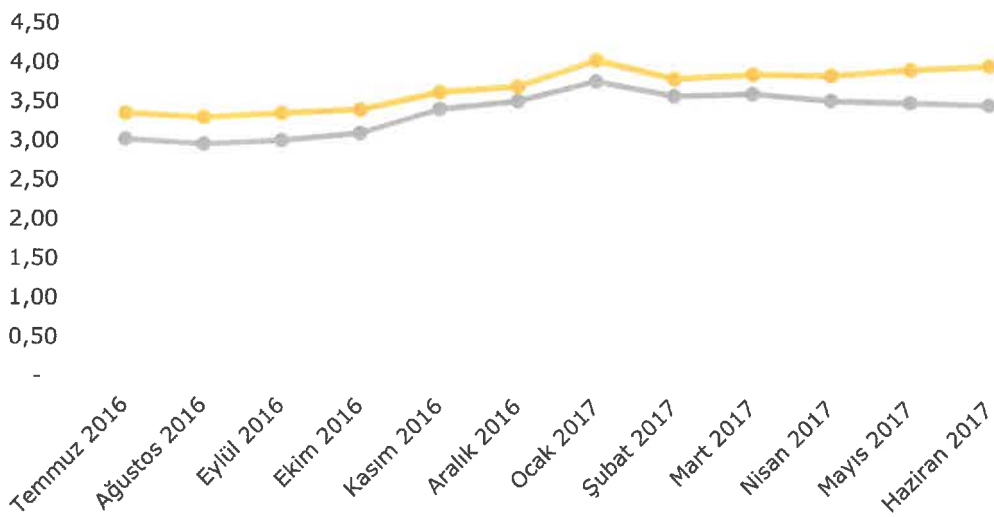


Kaynak: IMF, TÜİK, TCMB, Ekonomi Bakanlığı

6.1.3. POLİTİKA FAİZİ

Para Politikası Kurulu, Haziran 2017 toplantısında faizini %8 oranında sabit tuttuğunu açıklamıştır. Politika faizi, Kasım 2016 yılında yapılan toplantıda %7,5'ten %8'e yükseltildi. Kurul, Haziran toplantısında %9.25 olan faiz koridorunun üst bandı ve %7.25 olan alt bandında değişiklik yapmadı. Geç likitide penceresi faiz oranında %12.25 olarak açıldı. Kurul tarafından yapılan açıklamada, son aylarda yaşanan maliyet yönlü gelişmeler ve gıda fiyatlarında beklenen kısmi düzeltmenin sınırlayıcı etkisi olduğu belirtilmiştir. Bu etkiye rağmen enflasyonun bulunduğu yüksek seviyeler fiyatlamaya davranışlarına dair risk oluşturduğu, bunun üzerine Kurul'un sıkı para politikası koruma kararı verdiğini beyan etmiştir.

Politika Faizi (Haftalık Repo)

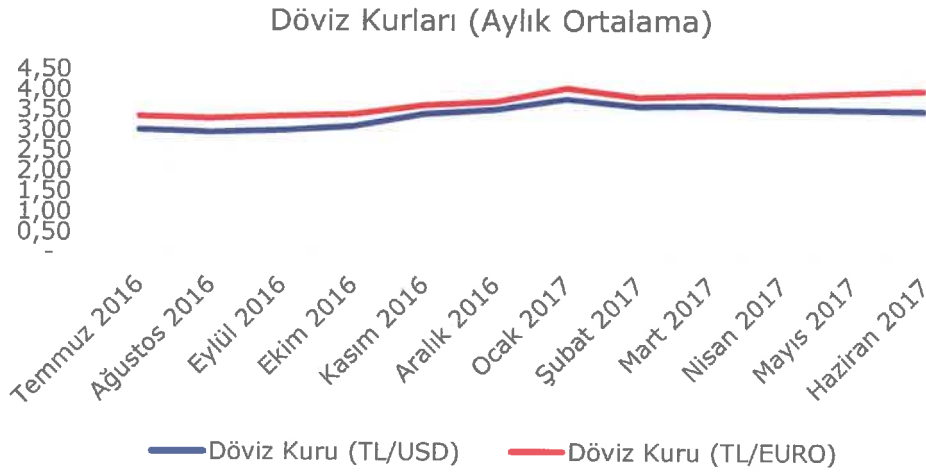


Kaynak: TCMB

6.1.4. DÖVİZ KURLARI

Türk Lirası 2016 yılının ilk yarısında daha istikrarlı bir görünüm sergilemiştir; fakat Temmuz ayındaki darbe girişimi yılın ikinci yarısında Türk Lirasının değerini olumsuz yönde etkileyen ilk faktör olmuştur. 23 Eylül’de açıklanan Moody’s’in Türkiye’nin kredi notunu düşürme kararının ardından ise Türk Lirasında keskin düşüş eğiliminin başladığı görülmektedir. Donald Trump’ın seçim zaferi, FED’in Aralık ayında gerçekleştirdiği faiz artırımını, TCMB’nin bağımsızlığının sorgulanması, enerji fiyatlarının yükselmesi ve anayasa değişikliğine ilişkin müzakere süreci ile Türkiye için bir iç güvenlik meselesi haline gelen bölgesel krizler, 2016 yılının dördüncü çeyreğinde Türk Lirası üzerindeki aşağı yönlü baskının başlıca nedenleri arasında yer almaktadır.

Aylık ortalama döviz kuru bazında Türk Lirası, Aralık 2015 ile Aralık 2016 döneminde Euro (EUR) karşısında %16, Amerikan Doları (USD) karşısında ise %20 oranında değer kaybetmiştir. 2017 yılında Türk Lirasının yönünü belirleyecek unsurlar; anayasa referandumunu, erken seçim olasılığını, bölgesel ve yerel güvenlik konularına ilişkin endişeleri kapsayan siyasi gündem maddeleri ile FED’in yıl boyunca alacağı faiz kararları, TCMB’nin piyasaya müdahaleleri, zayıf ekonomik veriler gibi küresel ve yerel ekonomik gündem maddeleri olarak sıralanabilir.



Kaynak: TCMB

6.1.5. TÜKETİCİ GÜVENİ

Tüketici Güven Endeksi, tüketicilerin gelecek 12 aylık süreçte genel ekonomik görünüm, hane halkı finansal durumu ve işsizlik oranlarına ilişkin beklentilerini ölçmektedir. 2016 yılının Aralık ayında endeks, dördüncü çeyrekte artan ekonomik ve siyasi belirsizliklerin etkisiyle, Ekim 2015’ten bu yana en düşük seviye olan 63,4 olarak ölçülmüştür.

6.1.6. KONUT PİYASASI

Gayrimenkul ve Gayrimenkul Yatırım Ortaklığı Derneği’nin (GYODER) yayınlamış olduğu “Türkiye Gayrimenkul Sektörü 2017 3. Çeyrek Raporu”na göre; 2017 yılı ilk çeyreğinde nihai tüketiciye sağlanan teşviklerle birlikte konut satışlarında bir hareketlilik gözlenmiştir. 2017 yılı Mart ayı ortasında binde 20’den binde 15’e düşürülen tapu harcı uygulamasının Eylül ayı sonu itibarıyla son bulması ve sürenin uzatılmaması tapu tescillerinde önemli bir hareketliliğe sebep olmuştur. Bu hareketlilik ile birlikte 2017 yılı 3. çeyreği bir önceki çeyreğe göre %14,5, bir önceki yılın aynı dönemine göre yaklaşık %10 oranında bir büyümeye yakalamıştır.

İlk kez satılan konutlarda, 3. çeyrek itibarıyla 2. çeyreğe göre %20'lik bir artış, ikinci el satışlarda ise %1,4 seviyesinde daralma söz konusu oldu. İpotekli satışlardaki azalma trendi ile birlikte değerlendirdiğimizde 3. çeyrekte konut piyasasının ipotekli olmayan ilk el satışlara yönelmiş olduğu söylenebilir. 2017 ilk yarıyılında görülen yeni konut satışlarındaki yavaşlamanın 3. çeyrek ile birlikte tekrar pozitif bir seyir izlediği söylenebilir. Ancak bu seyrinde ağırlıklı olarak tapu harç indiriminden yararlanmak üzere yapılan satışların etkili olduğu düşünülmektedir.

TCMB verilerine göre; 2017 yılı 2. çeyreği ile birlikte konut fiyat endeksi artışının yavaşlama trendine geçtiği ve 3. çeyrekte de bu durumun artarak devam ettiği görülmüştür. Nisan ayında %13,13 olan konut fiyat endeksi yıllık artışı Ağustos ayında %11,31'e kadar gerilemiştir. Başka bir deyişle, konut fiyatlarındaki artış yavaşlamıştır. Konut fiyatlarındaki artışın yavaşlama trendinde olmasının yatırım amaçlı yapılan konut satışlarında motivasyonu kaybettirici etki yaptığı söylenebilir.

Yabancıya konut satışları ise 2. çeyreğe göre yaklaşık %6, 2016 yılının aynı dönemine göre yaklaşık %47 artış ile 5.646 adet seviyesinde gerçekleşmiştir. 3. çeyrekte, Suudi Arabistan ve Irak vatandaşlarına yapılan konut satışlarının yabancıya konut satışlarındaki payı yaklaşık %31 olarak gerçekleşmiştir. Yabancıya konut satışlarında uygulanan vergi muafiyeti ve vatandaşlık izni gibi teşviklerin etkisi olduğu düşünülmektedir.

2017 3. çeyrek konut satış istatistiklerine bakıldığında verilerin oldukça olumlu geldiği görülmektedir. İpotekli satışlarda önemli bir ivme kaybı bu çeyrekte gözlenirken, toplam satış rakamlarının bu denli yüksek gerçekleşmesinde en önemli nedeninin tapu harçlarındaki indirimden yararlanma motivasyonu olduğu düşünülmektedir.

6.2. BÖLGE ANALİZİ

6.2.1. KADIKÖY İLÇESİ

Kadıköy, İstanbul'un Anadolu Yakası'nda yer alan ilçedir. Anadolu Yakası'nın güney batısında bulunan Kadıköy, batı ve güneyde; Marmara Denizi, kuzeyde; Üsküdar, kuzeydoğuda; Ataşehir ve doğuda ise; Maltepe ilçeleriyle çevrilidir.

İlçe sınırları içinde Göztepe (235 m.) gibi önemli yükseltiler olmasına karşın, Kayış Dağı ve Çamlıca eteklerinden Marmara Denizi'ne doğru uzanan hafif dalgalı düzlükler ve taşlı eğimler tüm araziye hakimdir. Bu oldukça düz arazi üzerinde Fikirtepe, Acıbadem, Altıyol, Küçük Moda (Cevizlik) ve Koşuyolu öbür önemli tepe noktalarını oluşturmaktadır. Haydarpaşa ve Kalamış koyuları ile Moda ve Fenerbahçe burunlarının yer aldığı hareketli bir kıyı çizgisi yer almaktadır. Fenerbahçe Burnu ile Bostancı arasında sahil şeridi fazla girintili çıkıntılı olmayan oldukça düz bir çizgiye sahiptir. Ancak sahil şeridi yapılan dolgularla doğal özelliğini önemli ölçüde yitirmiştir. Bugün Kadıköy sınırları içinde halen doğal görünümünü koruyabilmiş kıyı parçalarına Fenerbahçe Burnu'nda çok sınırlı olarak rastlamak mümkündür. Kadıköy'ün başlıca akarsuları Kuşdili Deresi (Kurbağalıdere), Çamaşırıcı Deresi (Bostancı Deresi), Turşucu Deresi ve Seyit Ahmet Deresi'dir.

Kadıköy ilçesi ülke ve kent ulaşımı açısından önemli bir konuma sahiptir. Anadolu'daki çeşitli merkezleri İstanbul'a ve kent içindeki çeşitli semtleri de birbirine bağlayan bazı ana ulaşım yolları Kadıköy İlçesi'nden geçer. Bunlardan en önemlisi eskiden Ankara Asfaltı ve E-5 adlarıyla anılan D-100 Karayolu'dur. Bu karayolu Fatih Sultan Mehmet Köprüsü'ne giden O-2 Otoyolu'yla Kozyatağı'nda, Boğaziçi Köprüsü'ne giden O-1 Otoyolu'yla Uzunçayır'da kesişir.

19 Mayıs, Acıbadem, Bostancı, Caddesbostan, Caferağa, Dumlupınar, Eğitim, Erenköy, Fenerbahçe, Feneryolu, Fikirtepe, Göztepe, Hasanpaşa, Koşuyolu, Kozyatağı, Merdivenköy, Osmanağa, Rasimpaşa, Sahrayıcedid, Suadiye ve Zühtüpaşa olmak üzere toplam 21 adet mahallesi bulunmaktadır.

Kadıköy İlçesi'nde egemen ekonomik etkinlik ticarettir. Kadıköy çarşısı, Altıyol ile Bahariye Caddesi ve Bağdat Caddesi çevrelerinde yoğunlaşır. Bağdat Caddesi üzerinde çok sayıda ünlü markanın şubesi vardır.

2016 yılı Adrese Dayalı Nüfus Kayıt Sistemi'ne göre nüfusu 452.302 kişidir.

6.2.2. BAĞDAT CADDESİ

Bağdat Caddesi; İstanbul'un Asya kıtasında bulunan, Kadıköy Belediyesi sınırları içerisinde, Kızıltoprak'tan başlayarak; Maltepe Belediyesi sınırlarındaki Cevizli'ye kadar uzanan ünlü bir caddedir.

Bağdat Caddesi'nin ismi ise IV. Murat dönemine denk gelir. Irak'ın Bağdat'ı geri alabilmek için "Bağdat Seferi" düzenlenir. Osmanlı bu savaştan zaferle döndükten sonra; İstanbul'dan sefere çıkarken gittiği yol da Bağdat ismini alır.

Günümüzde Bağdat Caddesi Kızıltoprak'tan başlayarak Maltepe ilçesine kadar uzanır. Eskiden daha çok insanların oturduğu binalar bu cadde üzerinde bulunurken; günümüzde özellikle Suadiye'den başlayarak Caddebostan'a kadar uzanan bölgede mağazalar ve işyerleri yerini almıştır. Türkiye'nin ve Dünya'nın birçok başlıca markalarının Bağdat Caddesi'nde en az bir adet mağazası mevcuttur.

Cadde tek yönlü olup, trafik Bostancı'dan Kadıköy'e doğru akar. Kızıltoprak BP petrol istasyonundan sonra ise bariyerlerin ayırdığı çift yönlü bir yol olur. Bu bölümde uzun yıllar boyunca yer alan ortadaki tercihlili şerit, 2013 yılında kaldırılmış ve yolun her iki yönü genişletilmiştir.

Kaldırımları Kadıköy Belediyesi tarafından 2005'te genişletilerek yayalar için daha elverişli bir hale getirilmiştir.

6.3. PİYASA BİLGİLERİ

6.3.1. SATILIK DÜKKANLAR

Değerlemeye konu projenin konumlandığı bölgede bulunan satılık dükkanlara ait bilgiler aşağıdaki gibidir.

- 1) Bostancı Mahallesi'nde Bağdat Caddesi üzerinde konumlu, yaklaşık 30 yıllık bir binanın bodrum ve zemin katında bulunan, bodrum katı yaklaşık 80 m², zemin katı ise yaklaşık 140 m² olarak beyan edilen depolu dükkan 7.000.000,-USD (~ 26.673.000,-TL) bedelle satılıktır. (Bodrum katın 1/3'ü zemin kat alanına indirgenmiş olup, dükkanın zemin kata indirgenmiş alanı yaklaşık 167 m²'dir.)
(Zemin kata indirgenmiş m² birim satış fiyatı ~ 41.915,-USD / 159.720,-TL)
Ceki Gayrimenkul: 0216 350 44 00
- 2) Bostancı Mahallesi'nde Bağdat Caddesi üzerinde konumlu, yaklaşık 30 yıllık bir binanın bodrum, zemin ve asma katında bulunan, bodrum katı yaklaşık 30 m², zemin katı yaklaşık 60 m², asma katı ise 20 m² olarak beyan edilen depolu dükkan 6.000.000,-TL bedelle satılıktır. (Bodrum katın 1/3'ü, asma katın ise 1/2'si zemin kat alanına indirgenmiş olup, dükkanın zemin kata indirgenmiş alanı yaklaşık 80 m²'dir.)
(Zemin kata indirgenmiş m² birim satış fiyatı ~ 75.000,-TL)
Ceki Gayrimenkul: 0216 350 44 00
- 3) Caddebostan Mahallesi'nde Bağdat Caddesi üzerinde konumlu, 30 yıllık bir binanın bodrum ve zemin katında bulunan, bodrum katı yaklaşık 56 m², zemin katı ise yaklaşık 56 m² olarak beyan edilen depolu dükkan 7.740.000,-TL bedelle satılıktır. (Bodrum katın 1/3'ü zemin kat alanına indirgenmiş olup, dükkanın zemin kata indirgenmiş alanı yaklaşık 75 m²'dir.)
(Zemin kata indirgenmiş m² birim satış fiyatı ~ 103.200,-TL)
Pyramid Emlak: 0216 359 40 30
- 4) Bostancı Mahallesi'nde Bağdat Caddesi üzerinde yer alan 25 yıllık binanın zemin katında konumlu, 320 m² kullanım alanına sahip olduğu beyan edilen dükkan 8.720.000,-USD (~ 33.227.000,-TL) bedelle satılıktır.
(m² birim satış fiyatı ~ 103.830,-TL)
Pyramid Emlak: 0216 359 40 30

Not: 28.12.2017 günü saat 15:30'da belirlenen gösterge niteliğindeki T.C.M.B. alış kuruna göre 1,-USD = 3,8104 TL'dir.

6.4. GAYRİMENKULÜN DEĞERİNE ETKİ EDEN ÖZET FAKTÖRLER

Olumlu faktörler:

- Merkezi konum,
- Ulaşım kolaylığı,
- Reklam kabiliyeti,
- Müşteri celbi,
- Bölgedeki ticari hareketlilik,
- Yeni inşa edilmiş bir bina olması,
- Nitelikli bir proje olması,
- Bölgenin tamamlanmış altyapısı.

Olumsuz faktör:

- Döviz kurlarındaki aşırı dalgalanma nedeniyle gayrimenkule olan genel talebin azalmış olması.

7. BÖLÜM DEĞERLEME SÜRECİ

7.1. DEĞERLEME YAKLAŞIMLARI

Değerleme yaklaşımlarının uygun ve değerlendirilen varlıklarının içeriği ile ilişkili olmasına dikkat edilmesi gerekir. Aşağıda tanımlanan ve açıklanan üç yaklaşım değerlemede kullanılan temel yaklaşımlardır. Bunların tümü, fiyat dengesi, fayda beklentisi veya ikame ekonomi ilkelerine dayanmaktadır. Temel değerlendirme yaklaşımlarına aşağıdaki gibidir.

- Pazar Yaklaşımı
- Gelir Yaklaşımı
- Maliyet Yaklaşımı

7.1.1. PAZAR YAKLAŞIMI

Pazar yaklaşımı; varlığın, fiyat bilgisi elde edilebilir olan aynı veya karşılaştırılabilir (benzer) varlıklarla karşılaştırılması suretiyle gösterge niteliğindeki değer belirlendiği yaklaşımı ifade eder.

Aşağıda yer verilen durumlarda, pazar yaklaşımının uygulanması ve bu yaklaşıma önemli ve/veya anlamlı ağırlık verilmesi gerekli görülmektedir:

- Değerleme konusu varlığın değer esasına uygun bir bedelle son dönemde satılmış olması,
- Değerleme konusu varlığın veya buna önemli ölçüde benzerlik taşıyan varlıkların aktif olarak işlem görmesi,
- Önemli ölçüde benzer varlıklar ile ilgili sık yapılan ve/veya güncel gözlemlenebilir işlemlerin söz konusu olması.

Yukarıda yer verilen durumlarda pazar yaklaşımının uygulanması ve bu yaklaşıma önemli ve/veya anlamlı ağırlık verilmesi gerekli görülmeyle birlikte, söz konusu kriterlerin karşılanamadığı aşağıdaki ilave durumlarda, pazar yaklaşımı uygulanabilir ve bu yaklaşıma

önemli ve/veya anlamlı ağırlık verilebilir. Pazar yaklaşımının aşağıdaki durumlarda uygulanması halinde, değerlemeyi gerçekleştirenin diğer yaklaşımların uygulanıp uygulanamayacağını ve pazar yaklaşımı ile belirlenen gösterge niteliğindeki değeri pekiştirmek amacıyla ağırlıklandırılıp ağırlıklandırılmayacağını dikkate alması gerekli görülmektedir:

- Değerleme konusu varlığa veya buna önemli ölçüde benzer varlıklara ilişkin işlemlerin, pazardaki oynaklık ve hareketlilik dikkate almak adına, yeteri kadar güncel olmaması,
- Değerleme konusu varlığın veya buna önemli ölçüde benzerlik taşıyan varlıkların aktif olmamakla birlikte işlem görmesi,
- Pazar işlemlerine ilişkin bilgi elde edilebilir olmakla birlikte, karşılaştırılabilir varlıkların değerlendirme konusu varlıkla önemli ve/veya anlamlı farklılıklarının, dolayısıyla da subjektif düzeltmeler gerektirme potansiyelinin bulunması,
- Güncel işlemlere yönelik bilgilerin güvenilir olmaması (örneğin, kulaktan dolma, eksik bilgiye dayalı, sinerji alıcılı, muvazaalı, zorunlu satış içeren işlemler vb.),
- Varlığın değerini etkileyen önemli unsurun varlığın yeniden üretim maliyeti veya gelir yaratma kabiliyetinden ziyade pazarda işlem görebileceği fiyat olması.

7.1.2. GELİR YAKLAŞIMI

Gelir yaklaşımı, gösterge niteliğindeki değer, gelecekteki nakit akışlarının tek bir cari değere dönüştürülmesi ile belirlenmesini sağlar. Gelir yaklaşımında varlığın değeri, varlık tarafından yaratılan gelirlerin, nakit akışlarının veya maliyet tasarruflarının bugünkü değerine dayanılarak tespit edilir. Aşağıda yer verilen durumlarda, gelir yaklaşımının uygulanması ve bu yaklaşıma önemli ve/veya anlamlı ağırlık verilmesi gerekli görülmektedir:

- Varlığın gelir yaratma kabiliyetinin katılımcının gözüyle değeri etkileyen çok önemli bir unsur olması,
- Değerleme konusu varlıkla ilgili gelecekteki gelirin miktarı ve zamanlamasına ilişkin makul tahminler mevcut olmakla birlikte, ilgili pazar emsallerinin varsa bile az sayıda olması.

Yukarıda yer verilen durumlarda gelir yaklaşımının uygulanması ve bu yaklaşıma önemli ve/veya anlamlı ağırlık verilmesi gerekli görülmekle birlikte, söz konusu kriterlerin karşılanmadığı aşağıdaki ilave durumlarda, gelir yaklaşımı uygulanabilir ve bu yaklaşıma önemli ve/veya anlamlı ağırlık verilebilir. Gelir yaklaşımının aşağıdaki durumlarda uygulanması halinde, değerlemeyi gerçekleştirenin diğer yaklaşımların uygulanıp uygulanamayacağını ve gelir yaklaşımı ile belirlenen gösterge niteliğindeki değeri pekiştirmek amacıyla ağırlıklandırılıp ağırlıklandırılmayacağını dikkate alması gerekli görülmektedir:

- Değerleme konusu varlığın gelir yaratma kabiliyetinin katılımcının gözüyle değeri etkileyen birçok faktörden yalnızca biri olması,
- Değerleme konusu varlıkla ilgili gelecekteki gelirin miktarı ve zamanlamasına ilişkin önemli belirsizliklerin bulunması,
- Değerleme konusu varlıkla ilgili bilgiye erişimsizliğin bulunması (örneğin, kontrol gücü

bulunmayan bir pay sahibi geçmiş tarihli finansal tablolara ulaşabilir, ancak tahminlere/bütçelere ulaşamaz),

- Değerleme konusu varlığın gelir yaratmaya henüz başlamaması, ancak başlamasının planlanmış olması.

Gelir yaklaşımının temelini, yatırımcıların yatırımlarından getiri elde etmeyi beklemleri ve bu getirinin yatırıma ilişkin algılanan risk seviyesini yansıtmalarının gerekli görülmesi teşkil eder.

Genel olarak yatırımcıların sadece sistematik risk ("pazar riski" veya "çeşitlendirmeye giderilemeyen risk" olarak da bilinir) için ek getiri elde etmeleri beklenir.

7.1.3. MALİYET YAKLAŞIMI

Maliyet yaklaşımı, bir alıcının, gereksiz külfet doğuran zaman, elverişsizlik, risk gibi etkenler söz konusu olmadıkça, belli bir varlık için, ister satın alma, isterse yapım yoluyla edinilmiş olsun, kendisine eşit faydaya sahip başka bir varlığı elde etme maliyetinden daha fazla ödeme yapmayacağı ekonomik ilkesinin uygulanmasıyla gösterge niteliğindeki değerin belirlendiği yaklaşımdır. Bu yaklaşımda, bir varlığın cari ikame maliyetinin veya yeniden üretim maliyetinin hesaplanması ve fiziksel bozulma ve diğer biçimlerde gerçekleşen tüm yıpranma paylarının düşülmesi suretiyle gösterge niteliğindeki değer belirlenmektedir.

Aşağıda yer verilen durumlarda, maliyet yaklaşımının uygulanması ve bu yaklaşıma önemli ve/veya anlamlı ağırlık verilmesi gerekli görülmektedir:

- Katılımcıların değerlendirme konusu varlıkla önemli ölçüde aynı faydaya sahip bir varlığı yasal kısıtlamalar olmaksızın yeniden oluşturabilmesi ve varlığın, katılımcıların değerlendirme konusu varlığı bir an evvel kullanabilmeleri için önemli bir prim ödemeye razı olmak durumunda kalmayacakları kadar, kısa bir sürede yeniden oluşturulabilmesi,
- Varlığın doğrudan gelir yaratmaması ve varlığın kendine özgü niteliğinin gelir yaklaşımını veya pazar yaklaşımını olanaksız kılması,
- Kullanılan değer esasının temel olarak ikame değeri örneğinde olduğu gibi ikame maliyetine dayanması.

Yukarıda yer verilen durumlarda maliyet yaklaşımının uygulanması ve bu yaklaşıma önemli ve/veya anlamlı ağırlık verilmesi gerekli görülmeyle birlikte, söz konusu kriterlerin karşılanmadığı aşağıdaki ilave durumlarda, maliyet yaklaşımı uygulanabilir ve bu yaklaşıma önemli ve/veya anlamlı ağırlık verilebilir. Maliyet yaklaşımının aşağıdaki durumlarda uygulanması halinde, değerlemeyi gerçekleştiren diğer yaklaşımların uygulanıp uygulanamayacağını ve maliyet yaklaşımı ile belirlenen gösterge niteliğindeki değeri pekiştirmek amacıyla ağırlıklandırılıp ağırlıklandırılmayacağını dikkate alması gerekli görülmektedir:

- Katılımcıların aynı faydaya sahip bir varlığı yeniden oluşturmayı düşündükleri, ancak varlığın yeniden oluşturulmasının önünde potansiyel yasal engellerin veya önemli ve/veya anlamlı bir zaman ihtiyacının bulunması,
- Maliyet yaklaşımının diğer yaklaşımlara bir çapraz kontrol aracı olarak kullanılması (örneğin, maliyet yaklaşımının, değerlemesi işletmenin sürekliliği varsayımıyla yapılan

bir işletmenin tasfiye esasında daha değerli olup olmadığının teyit edilmesi amacıyla kullanılması),

- Varlığın, maliyet yaklaşımında kullanılan varsayımları son derece güvenilir kılacak kadar, yeni oluşturulmuş olması.

Kısmen tamamlanmış bir varlığın değeri genellikle, varlığın oluşturulmasında geçen süreye kadar katlanılan maliyetleri (ve bu maliyetlerin değere katkı yapıp yapmadığını) ve katılımcıların, varlığın, tamamlandığındaki değerinden varlığı tamamlamak için gereken maliyetler ile kâr ve riske göre yapılan uygun düzeltmeler dikkate alındıktan sonraki değerine ilişkin beklentilerini yansıtabilir.

7.2. DEĞERLEMEDE KULLANILACAK YÖNTEMLERİN BELİRLENMESİ

Sermaye Piyasası Kurulu'nun 01.02.2017 tarih Seri III-62.1 sayılı "Sermaye Piyasasında Değerleme Standartları Hakkında Tebliğ" doğrultusunda Sermaye Piyasası Kurulu Karar Organı'nın 22.06.2017 tarih ve 25/856 sayılı kararı ile Uluslararası Değerleme Standartları 2017 UDS 105 Değerleme Yaklaşımları ve Yöntemleri 10.4. maddesinde; "Değerleme çalışmasında yer alan bilgiler ve şartlar dikkate alındığında, özellikle tek bir yöntemin doğruluğuna ve güvenilirliğine yüksek seviyede itimat duyulduğu hallerde, değerlemeyi gerçekleştirenlerin bir varlığın değerlemesi için birden fazla değerlendirme yöntemi kullanması gerekmez." yazmaktadır.

Değerlemeye konu taşınmazın konumlandığı parselde emsal teşkil edebilecek nitelikte bir parsel bulunmadığından değerlendirme maliyet yaklaşımı yöntemi kullanılmamıştır.

Gelir yaklaşımı yöntemi gelecekteki tahmini gelir kazançlarının günümüzdeki değerini bulma işlemidir. Bu yöntemde kullanılan geleceğe yönelik tahmin ve projeksiyonlar, güncel piyasa şartları, beklenen kısa vadeli arz ve talep faktörleri ve sürekli istikrarlı bir ekonomiye dayalıdır. Bu nedenle değerlendirme gelir yaklaşımı yöntemi kullanılmayacaktır.

Tek bir yöntem ile güvenilir bir karar verilebilmesi için yeterli bulgu bulunduğundan taşınmazın pazar değerinin tespitinde; **pazar yaklaşımı yöntemi** kullanılacaktır.

8. BÖLÜM PAZAR DEĞERİ TESPİTİ

8.1. PAZAR YAKLAŞIMI YÖNTEMİ VE ULAŞILAN SONUÇ

Bu yöntemde, yakın dönemde pazara çıkarılmış veya satılmış benzer gayrimenkuller dikkate alınarak, pazar değerini etkileyebilecek kriterler çerçevesinde fiyat ayarlaması yapıldıktan sonra konu taşınmaz için m² birim değeri belirlenmiştir.

Taşınmazın pazar değerinin tespitinde; emlak pazarlama firmaları ile görüşülmüş, bulunan emsaller; konum, mimari özellik, inşaat kalitesi ve büyüklük gibi kriterler dahilinde karşılaştırılmış, ayrıca ofisimizdeki mevcut data ve bilgilerden faydalanılmıştır.

8.1.1. SATILIK EMSALLERİN ANALİZİ

Satılık dükkan emsalleri; konum, inşaat kalitesi, mimari özellikleri, eklentili brüt alan farkı ve büyüklük gibi kriterler dahilinde karşılaştırılmış, ortalama m² birim pazar değeri aşağıdaki tabloda hesaplanmıştır.

DÜKKANLARIN PAZAR DEĞERİ ŞEREFİYE KRİTERLERİ (%)								
Emsaller	M ² Fiyatı (TL)	Konum	İnşaat Kalitesi	Mimari Özellik	Eklentili Brüt Alan Farkı	Büyükük	Pazarlık Payı	Emsal Değer (TL)
Emsal 1	159.720	-25%	5%	5%	-20%	-15%	-10%	63.890
Emsal 2	75.000	20%	5%	5%	-20%	-20%	-10%	60.000
Emsal 3	103.200	0%	5%	5%	-20%	-20%	-10%	61.920
Emsal 4	103.830	-5%	5%	5%	-20%	-15%	-10%	62.300
Ortalama								62.030

Dükkan emsalleri eklentili brüt alan olarak pazarlanmaktadır. Değerlemede ise taşınmazın 4 adet bodrum katı bulunduğundan eklentili brüt alanı çok daha fazladır. Bu durum emsal analizinde eklentili brüt alan farkı olarak dikkate alınmıştır.

Değerlemeye konu taşınmaz; bodrum (3.372 m²), zemin (470 m²) ile normal katlar ve çatı katı (2.822 m²) olmak üzere toplam 6.664 m² kullanım alanına sahiptir. Bodrum katın 1/3'ü, normal katların ise 1/2'si zemin kat alanına indirgenmiş olup, dükkanın zemin kata indirgenmiş alanı yaklaşık 3.005 m²'dir. Şerefiye kriterlerinde zemine indirgenmiş bu alan dikkate alınmıştır. Taşınmazın toplam 6.664 m²'lik alanının aylık m² birim kira değeri ~ **27.970,-TL** (62.030,-TL x 3.005 m² / 6.664 m²) olarak bulunmuştur.

8.1.2. ULAŞILAN SONUÇ

Değerleme süreci, piyasa bilgileri ve emsal analizinden hareketle rapor konusu taşınmazın konumu, büyüklüğü, mimari özellikleri ve inşaat kalitesi dikkate alınarak takdir olunan m² birim pazar değeri ile pazar değeri aşağıdaki tabloda sunulmuştur.

PAZAR DEĞERİ		
BRÜT ALANI (M ²)	M ² BİRİM PAZAR DEĞERİ (TL)	YUVARLATILMIŞ PAZAR DEĞERİ (TL)
6.664	27.970	186.390.000

9. BÖLÜM ANALİZ SONUÇLARININ DEĞERLENDİRİLMESİ

9.1. NİHAİ DEĞER TAKDİRİ

Tek bir yöntem ile güvenilir bir karar verilebilmesi için yeterli bulgu bulunduğundan taşınmazın pazar değerinin tespitinde; pazar yaklaşımı yöntemi kullanılmıştır.

Buna göre; rapor konusu taşınmazın pazar değeri için; **186.390.000,-TL** (Yüzseksenaltımilyonüçyüzdoksanbin Türk Lirası) kıymet takdir olunmuştur.

10. BÖLÜM SONUÇ

Rapor içeriğinde özellikleri belirtilen gayrimenkulün yerinde yapılan incelemesinde, konumuna, büyüklüğüne, mimari özelliklerine, inşaat kalitesine ve çevrede yapılan piyasa araştırmalarına göre günümüz ekonomik koşulları itibariyle takdir olunan pazar değeri aşağıda tablo halinde sunulmuştur.

	TL	USD	EUR
PAZAR DEĞERİ	186.390.000	48.828.000	40.911.000

Not: 28.12.2017 günü saat 15:30'da belirlenen gösterge niteliğindeki T.C.M.B. satış kuruna göre 1,-USD = 3,8173 TL ve 1,-EURO = 4,5560 TL'dir.

Taşınmazın KDV dahil pazar değeri 219.940.200,-TL'dir. KDV oranı % 18 olarak alınmıştır.

Taşınmazın sermaye piyasası mevzuatı hükümleri çerçevesinde GYO portföyünde "binalar" başlığı altında bulunmasında herhangi bir sakınca olmadığı görüş ve kanaatindeyiz.

İşbu rapor, üç orijinal olarak düzenlenmiştir.

Bilgilerinize sunulur. 29 Aralık 2017

(Değerleme tarihi: 25 Aralık 2017)

Saygılarımızla,



Uğur AVCI
Jeodezi ve Fotogrametri Mühendisi
Sorumlu Değerleme Uzmanı



Batuhan BAŞ
Şehir Plancısı
Sorumlu Değerleme Uzmanı

Ekler:

- Uydu Görünüşleri
- Fotoğraflar
- Tapu Sureti
- Tapu Kayıt Örneği
- Banka İpotek Açıklama Yazısı
- İmar Durum Belgesi
- Yapı Ruhsatları ve Yapı Kullanma İzin Belgesi
- Şirketimiz Tarafından Değerleme Konusu Gayrimenkul İçin Daha Önce Hazırlanan Rapor Bilgileri
- Raporu Hazırlayanları Tanıtıcı Bilgiler
- SPK Lisans Belgeleri