

## Karar Sayısı : 2016/8749

Ankara İli, Beypazarı İlçesinde bulunan bazı alanların kentsel dönüşüm ve gelişim proje alanı ilan edilmesi hakkındaki ekli Kararın yürürlüğe konulması; Çevre ve Şehircilik Bakanlığının 18/3/2016 tarihli ve 3139, 3140 sayılı yazıları üzerine, 5393 sayılı Belediye Kanununun 73 üncü maddesine göre, Bakanlar Kurulu'nca 5/4/2016 tarihinde kararlaştırılmıştır.

**Recep Tayyip ERDOĞAN**  
CUMHURBAŞKANI

Ahmet DAVUTOĞLU  
Başbakan

N. KURTULMUŞ  
Başbakan Yardımcısı

M. ŞİMŞEK  
Başbakan Yardımcısı

Y. AKDOĞAN  
Başbakan Yardımcısı

Y. T. TÜRKER  
Başbakan Yardımcısı

L. ELVAN  
Başbakan Yardımcısı

B. BOZDAĞ  
Adalet Bakanı

S. RAMAZANOĞLU  
Aile ve Sosyal Politikalar Bakanı

V. BOZKIR  
Avrupa Birliği Bakanı

İ. YILMAZ  
Bilim, Sanayi ve Teknoloji Bakanı V.

S. SOYLU  
Çalışma ve Sosyal Güvenlik Bakanı

F. G. SARI  
Çevre ve Şehircilik Bakanı

C. YILMAZ  
Dışişleri Bakanı V.

S. SOYLU  
Ekonomi Bakanı V.

B. ALBAYRAK  
Enerji ve Tabii Kaynaklar Bakanı

A. Ç. KILIÇ  
Gençlik ve Spor Bakanı

F. ÇELİK  
Gıda, Tarım ve Hayvancılık Bakanı

B. TÜFENKÇİ  
Gümrük ve Ticaret Bakanı

E. ALA  
İçişleri Bakanı

C. YILMAZ  
Kalkınma Bakanı

M. ÜNAL  
Kültür ve Turizm Bakanı

N. AĞBAL  
Maliye Bakanı

N. AVCI  
Millî Eğitim Bakanı

İ. YILMAZ  
Millî Savunma Bakanı

B. YILDIRIM  
Orman ve Su İşleri Bakanı V.

M. MÜEZZİNOĞLU  
Sağlık Bakanı

B. YILDIRIM  
Ulaştırma, Denizcilik ve Haberleşme Bakanı

### **5/4/2016 TARİHLİ VE 2016/8749 SAYILI KARARNAMENİN EKİ**

#### **KARAR**

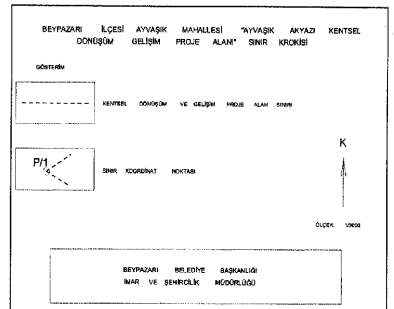
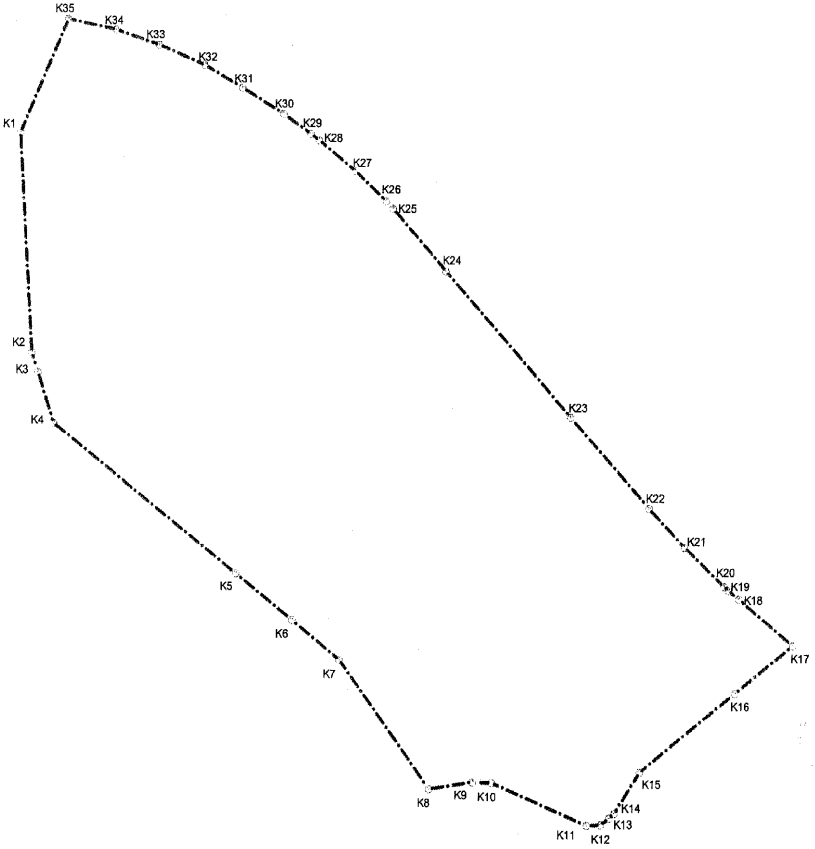
**MADDE 1-** (1) Ankara İli, Beypazarı İlçesi, Ayvaşık ve Kurtuluş mahalleleri sınırları içerisinde bulunan ve ekli kroki ile listelerde sınır ve koordinatları gösterilen alanlar, kentsel dönüşüm ve gelişim proje alanı ilan edilmiştir.

(2) Birinci fıkrada kapsamında ilan edilen kentsel dönüşüm ve gelişim proje alanları sınırları içerisinde yer alan ve harca esas değer üzerinden belediyelere devredilen Hazineye ait taşınmazlar, kentsel dönüşüm ve gelişim amacına yönelik imar planı ve uygulaması yapılmadan satılamaz.

**MADDE 2-** (1) Bu Karar yayımı tarihinde yürürlüğe girer.

**MADDE 3-** (1) Bu Karar hükümlerini Çevre ve Şehircilik Bakanı yürütür.

ANKARA İLİ BEYPAZARI İLÇESİ AYVAŞIK MAHALLESİ  
AYVAŞIK AKYAZI KENTSEL DÖNÜŞÜM VE GELİŞİM PROJE ALANI  
SINIR KROKİSİ



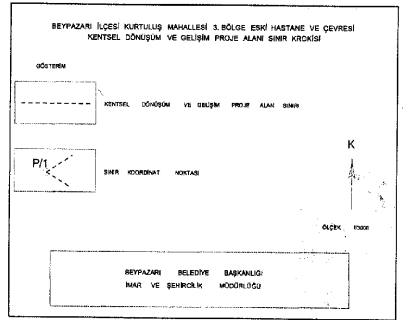
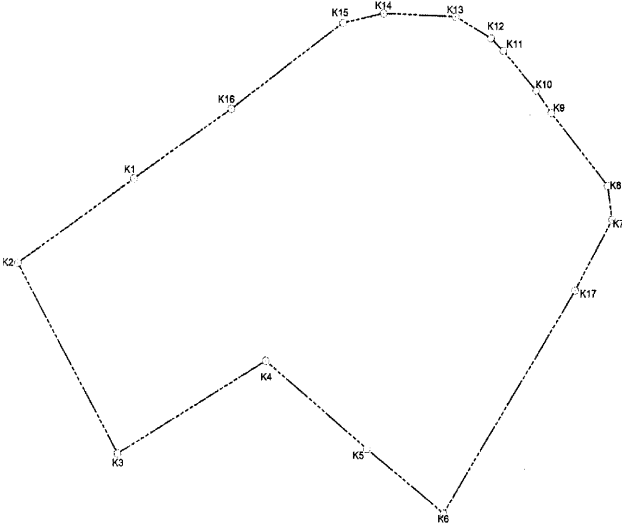
ALAN BÜYÜKLÜĞÜ: 9 HA

ANKARA İLİ BEYPAZARI İLÇESİ AYVAŞIK MAHALLESİ  
AYVAŞIK AKYAZI KENTSEL DÖNÜŞÜM VE GELİŞİM PROJE ALANI  
KOORDİNAT LİSTESİ

Nokta No	Y	X
K1	408951.07	4449127.84
K2	408958.12	4449011.07
K3	408961.58	4449000.88
K4	408970.71	4448974.07
K5	409075.00	4448895.11
K6	409107.13	4448870.61
K7	409134.43	4448849.77
K8	409185.95	4448781.88
K9	409211.12	4448785.58
K10	409222.12	4448785.24
K11	409276.82	4448763.18
K12	409284.81	4448763.43
K13	409289.61	4448766.94
K14	409292.56	4448769.46
K15	409306.98	4448791.10
K16	409361.20	4448833.10
K17	409394.56	4448858.46
K18	409363.32	4448883.04
K19	409357.32	4448887.64
K20	409354.77	4448889.72
K21	409332.25	4448910.40
K22	409311.87	4448930.99
K23	409266.76	4448979.12
K24	409194.81	4449055.88
K25	409164.12	4449089.04
K26	409160.16	4449092.84
K27	409142.58	4449108.77
K28	409121.74	4449124.80
K29	409116.83	4449128.11
K30	409101.28	4449138.58
K31	409077.79	4449152.38
K32	409056.36	4449164.27
K33	409030.25	4449174.87
K34	409005.60	4449182.72
K35	408978.08	4449188.24

PROJEKSİYON: UTM (3 DERECE)  
DATUM: ITRF 96  
D.O.M: 33

ANKARA İLİ BEYPAZARI İLÇESİ KURTULUŞ MAHALLESİ  
3. BÖLGE ESKİ HASTANE VE ÇEVRESİ KENTSEL DÖNÜŞÜM VE GELİŞİM PROJE ALANI  
SINIR KROKİSİ



ALAN BÜYÜKLÜĞÜ: 5 HA

ANKARA İLİ BEYPAZARI İLÇESİ KURTULUŞ MAHALLESİ  
3. BÖLGE ESKİ HASTANE VE ÇEVRESİ KENTSEL DÖNÜŞÜM VE GELİŞİM PROJE ALANI  
KOORDİNAT LİSTESİ

Nokta No	Y	X
K1	407845.31	4448388.13
K2	407781.23	4448343.52
K3	407837.36	4448244.29
K4	407919.08	4448293.98
K5	407975.85	4448248.39
K6	408018.99	4448215.48
K7	408111.90	4448369.39
K8	408109.29	4448386.87
K9	408077.62	4448424.26
K10	408068.97	4448435.73
K11	408050.52	4448456.01
K12	408043.60	4448462.58
K13	408023.80	4448473.76
K14	407983.52	4448475.01
K15	407961.01	4448469.79
K16	407899.06	4448424.75
K17	408091.50	4448332.42

PROJEKSİYON: UTM (3 DERECE)  
DATUM: WGS 84  
D.O.M: 33