



NET KURUMSAL GAYRİMENKUL DEĞERLEME VE DANIŞMANLIK A.Ş.

Gayrimenkul Değerleme Raporu



Net Özel 2020 - 881

Kasım, 2020



Talep Sahibi	Reysaş Gayrimenkul Yatırım Ortaklığı A.Ş.
Raporu Düzenleyen	Net Kurumsal Gayrimenkul Değerleme ve Danışmanlık A.Ş.
Rapor Tarihi	30.11.2020
Rapor Numarası	Özel 2020-881
Raporun Konusu	Gayrimenkul Piyasa Değer Tespiti
Değerleme Konusu ve Kapsamı	Tapuda; Kocaeli İli, Çayırova İlçesi, Akse Mahallesi, 2085 ada 3 parselde bulunan "Betonarme Depo Binası ve Arsası" nitelikli taşınmazın adil piyasa değerinin Türk Lirası cinsinden tespiti.

➤ İş bu rapor, Otuz Dokuz (39) sayfadan oluşmaktadır ve ekleriyle bir bütündür.

➤ Bu Rapor, Sermaye Piyasası Kurulu'nun III-62.3 sayılı "Sermaye Piyasasında Faaliyette Bulunacak Gayrimenkul Değerleme Kuruluşları Hakkında Tebliğ" hükümleri ile bu tebliğ ekinde yer alan "Değerleme Raporlarında Bulunması Gereken Asgari Hususlar" çerçevesinde Tebliğin 1 inci maddesi ikinci fıkrası kapsamında hazırlanmıştır.

*Bu Rapor, 5070 sayılı "Elektronik İmza Kanunu" uyarınca imzalanmıştır. Doğruluğu, raporu hazırlayan değerleme kuruluşundan teyit edilebilir.

İÇİNDEKİLER

YÖNETİCİ ÖZETİ	4
1. RAPOR BİLGİLERİ	5
1.1 Değerleme Tarihi, Rapor Tarihi ve Rapor Numarası	5
1.2 Değerlemenin Amacı	5
1.3 Rapor Kapsamı (SPK Mevzuatı Kapsamında Olup Olmadığı)	5
1.4 Dayanak Sözleşme Tarih ve Numarası	5
1.5 Raporu Hazırlayanlar ve Sorumlu Değerleme Uzmanı	5
1.6 Değerleme Konusu Gayrimenkul İçin Şirketimiz Tarafından Daha Önceki Tarihlerde Yapılan Son Üç Değerlemeye İlişkin Bilgiler	5
2. DEĞERLEME ŞİRKETİ (KURULUŞ) VE TALEP SAHİBİNİ (MÜŞTERİ) TANITICI BİLGİLER	6
2.1 Değerlemeyi Yapan Şirket Bilgileri ve Adresi	6
2.2 Talep Sahibi (Müşteri) Bilgileri ve Adresi	6
2.3 Müşteri Taleplerinin Kapsamı ve Varsa Getirilen Sınırlamalar	6
2.4 İşin Kapsamı	6
3. GAYRİMENKULÜN YASAL DURUMUNA İLİŞKİN BİLGİLER	7
3.1 Gayrimenkulün Yeri, Konumu, Tanımı ve Çevre Teşekkülü Hakkında Bilgiler	7
3.2 Gayrimenkulün Tapu Kayıtları	9
3.3 Gayrimenkul İle İlgili Herhangi Bir Takyidat veya Devredilmesine İlişkin Herhangi Bir Sınırlama Olup Olmadığı Hakkında Bilgi	9
3.4 Değerlemesi yapılan gayrimenkul ile ilgili varsa son üç yıllık dönemde gerçekleşen alım satım işlemlerine ve gayrimenkulün hukuki durumunda meydana gelen değişikliklere (imar planında meydana gelen değişiklikler, kamulaştırma işlemleri vb.) ilişkin bilgi	9
3.5 Gayrimenkulün ve Bulunduğu Bölgenin İmar Durumuna İlişkin Bilgiler	10
3.6 Gayrimenkul İçin Alınmış Durdurma Kararı, Yıkım Kararı, Riskli Yapı Tespiti Vb Durumlara Dair Açıklamalar	10
3.7 Gayrimenkule İlişkin Olarak Yapılmış Sözleşmelere (Gayrimenkul Satış Vaadi, Kat Karşılığı İnşaat veya Hasılat Paylaşımı Sözleşmeleri Vb.) İlişkin Bilgiler	10
3.8 Gayrimenkuller ve Gayrimenkul Projeleri İçin Alınmış Yapı Ruhsatlarına, Tadilat Ruhsatlarına, Yapı Kullanım İzinlerine İlişkin Bilgileri İle İlgili Mevzuat Uyarınca Alınması Gerekli Tüm İzinlerin Alınıp Alınmadığına ve Yasal Gerekliliği Olan Belgelerin Tam ve Doğru Olarak Mevcut Olup Olmadığı Hakkında Bilgi	11
3.9 Değerlemesi Yapılan Projeler İle İlgili Olarak, 29/6/2001 Tarih ve 4708 Sayılı Yapı Denetimi Hakkında Kanun Uyarınca Denetim Yapan Yapı Denetim Kuruluşu (Ticaret Unvanı, Adresi vb.) ve Değerlemesi Yapılan Gayrimenkul İle İlgili Olarak Gerçekleştirdiği Denetimler Hakkında Bilgi	17
3.10 Eğer belirli bir projeye istinaden değerlendirme yapılıyorsa, projeye ilişkin detaylı bilgi ve planların ve söz konusu değerlerin tamamen mevcut projeye ilişkin olduğuna ve farklı bir projenin uygulanması durumunda bulunacak değerlerin farklı olabileceğine ilişkin açıklama	17
3.11 Varsa, Gayrimenkulün Enerji Verimlilik Sertifikası Hakkında Bilgi	17
4. GAYRİMENKULÜN FİZİKİ ÖZELLİKLERİ	17
4.1 Gayrimenkulün Bulunduğu Bölgenin Analizi ve Kullanılan Veriler	17
4.2 Değerleme İşlemini Olumsuz Yönde Etkileyen veya Sınırlayan Faktörler	22

*Bu Rapor, 5070 sayılı "Elektronik İmza Kanunu" uyarınca imzalanmıştır. Doğruluğu, raporu hazırlayan değerlendirme kuruluşundan teyit edilebilir.

4.3	Gayrimenkulün Fiziki, Yapısal, Teknik ve İnşaat Özellikleri.....	22
4.4	Varsa, Mevcut Yapıyla veya İnşaatı Devam Eden Projeye İlgili Tespit Edilen Ruhsata aykırı Durumlara İlişki Bilgiler	25
4.5	Ruhsat Alınmış Yapılarda Yapılan Değişikliklerin 3194 Sayılı İmar Kanunu'nun 21.nci Maddesi Kapsamında Yeniden Ruhsat Alınmasını Gerekli Değişiklikler Olup Olmadığı Hakkında Bilgi	25
4.6	Gayrimenkulün Değerleme Tarihi İtibariyle Hangi Amaçla Kullanıldığı, Gayrimenkul Arsa veya Arazi İse Üzerinde Herhangi Bir Yapı Bulunup Bulunmadığı ve Varsa, Bu Yapıların Hangi Amaçla Kullanıldığı Hakkında Bilgi	25
5.	KULLANILAN DEĞERLEME YÖNTEMLERİ	25
5.1	Pazar Yaklaşımı	27
5.2	Maliyet Yaklaşımı	30
5.3	Gelir Yaklaşımı	31
5.4	Diğer Tespit ve Analizler	33
6.	ANALİZ SONUÇLARININ DEĞERLENDİRİLMESİ	33
6.1	Farklı Değerleme Yöntemleri ile Analiz Sonuçlarının Uyumlaştırılması ve Bu Amaçla İzlenen Metotların ve Nedenlerinin Açıklanması	33
6.2	Asgari Husus ve Bilgilerden Raporda Yer Verilmeyenlerin Neden Yer Almadıklarının Gerekçeleri	33
6.3	Yasal Gereklere Yerine Getirilip Getirilmediği ve Mevzuat Uyarınca Alınması Gereken İzin ve Belgelerin Tam ve Eksiksiz Olarak Mevcut Olup Olmadığı Hakkında Görüş.....	33
6.4	Varsa, Gayrimenkul Üzerindeki Takyidat ve İpotekler İle İlgili Görüş.....	34
6.5	Değerleme Konusu Gayrimenkulün, Üzerinde İpotek veya Gayrimenkulün Değerini Doğrudan ve Önemli Ölçüde Etkileyecek Nitelikte Herhangi Bir Takyidat Bulunması Durumları Hariç, Devredilebilmesi Konusunda Bir Sınırlamaya Tabi Olup Olmadığı Hakkında Bilgi.....	34
6.6	Değerleme Konusu Arsa veya Arazi ise, Alımından İtibaren beş Yıl Geçmesine Rağmen Üzerinde Proje Geliştirilmesine Yönelik Herhangi Bir Tasarrufta Bulunup Bulunmadığına Dair Bilgi	34
6.7	Değerleme Konusu Üst Hakkı veya Devre Mülk Hakkı İse, Üst Hakkı ve Devre Mülk Hakkının Devredilebilmesine İlişkin Olarak Bu Hakları Doğuran Sözleşmelerde Özel Kanun Hükümlerinden Kaynaklananlar Hariç Herhangi Bir Sınırlama Olup Olmadığı Hakkında Bilgi	34
6.8	Gayrimenkulün Tapudaki Niteliğinin, Fiili Kullanım Şeklinin ve Portföye Dahil Edilme Niteliğinin Birbiriyle Uyumlu Olup Olmadığı Hakkında Görüş İle Portföye Alınmasında Herhangi Bir Sakınca Olup Olmadığı Hakkında Görüş.....	34
7.	SONUÇ	34
7.1	Sorumlu Değerleme Uzmanının Sonuç Cümlesi.....	34
7.2	Nihai Değer Takdiri	35
8.	UYGUNLUK BEYANI	36
9.	RAPOR EKLERİ	36

YÖNETİCİ ÖZETİ

<u>Talep Sahibi</u>	Reysaş Gayrimenkul Yatırım Ortaklığı A.Ş.
<u>Rapor No ve Tarihi</u>	Net Özel 2020-881 / 30.11.2020
<u>Değerleme Konusu ve Kapsamı</u>	Bu rapor, müşteri talebi üzerine belirtilen kayıta bulunan gayrimenkulün değerlendirme tarihindeki piyasa koşulları ve ekonomik göstergeler doğrultusunda güncel piyasa değeri tespitine yönelik olarak, SPK mevzuatı kapsamında kullanılmak üzere, ilgili tebliğde belirtilen esaslar çerçevesinde hazırlanmıştır.
<u>Taşınmazın Açık Adresi</u>	Kocaeli İli, Çayırova İlçesi, Akse Mahallesi, 553. Sokak, No: 14, Çayırova / Kocaeli
<u>Tapu Kayıt Bilgisi</u>	Kocaeli İli, Çayırova İlçesi, Akse Mahallesi, 2085 ada 3 parselde bulunan "Betonarmer Depo Binası ve Arsası" nitelikli taşınmazın adil piyasa değerinin Türk Lirası cinsinden tespiti.
<u>Fiili Kullanımı (Mevcut Durumu)</u>	Rapora konu taşınmaz antrepo olarak kullanılmaktadır
<u>İmar Durumu</u>	Söz konusu 2085 ada 3 parsel, 1/1000 ölçekli uygulama imar planına göre "Sanayi Alanı" içerisinde kalmakta olup, Emsal:0.60 Hmax: 15,50 m yapılaşma koşullarına sahiptir.
<u>Kısıtlılık Hali (Yıkım vb olumsuz karar, zabıt, tutanak, dava veya tasarrufa engel durumlar)</u>	Konu taşınmazın herhangi bir kısıtlılık durumu bulunmamaktadır.
<u>Piyasa Değeri</u>	90.320.000,00-TL (Doksan Milyon Üç Yüz Yirmi Bin Türk Lirası)
<u>KDV Dahil Piyasa Değeri</u>	106.577.600,00-TL (Yüz Altı Milyon Beş Yüz Yetmiş Yedi Bin Altı Yüz Türk Lirası)
<u>Açıklama</u>	Değerleme sürecini olumsuz etkileyecek bir durum oluşmamıştır.
<u>Raporu Hazırlayanlar</u>	Mehmet AKBALIK – SPK Lisans No: 911340 Raci Gökcehan SONER – SPK Lisans No: 404622 (Denetmen)
<u>Sorumlu Değerleme Uzmanı</u>	Erdeniz BALIKÇIOĞLU – SPK Lisans No: 401418

1. RAPOR BİLGİLERİ

1.1 Değerleme Tarihi, Rapor Tarihi ve Rapor Numarası

Söz konusu işlemin değerlendirme çalışmaları 28.08.2020 itibariyle başlanmış 27.11.2020 itibariyle değerlendirme çalışmaları tamamlanmış olup, rapor tanzimi 30.11.2020 tarihinde Özel 2020-881 rapor numarasıyla nihai rapor olarak tamamlanmıştır.

1.2 Değerlemenin Amacı

Kocaeli İli, Çayirova İlçesi, Akse Mahallesi, 2085 ada 3 parselde bulunan "Betonarme Depo Binası ve Arsası" nitelikli taşınmazın adil piyasa değerinin Türk Lirası cinsinden tespitine yönelik hazırlanan Gayrimenkul Değerleme Raporu'dur. Değerlemenin amacı, taraflar arasında imzalanan sözleşmede de belirtildiği üzere, bilgileri verilen taşınmazın değer tespiti amacıyla güncel Pazar değerini içeren değerlendirme raporunun hazırlanmasıdır.

1.3 Rapor Kapsamı (SPK Mevzuatı Kapsamında Olup Olmadığı)

Bu Rapor, Sermaye Piyasası Kurulu'nun III-62.3 sayılı "Sermaye Piyasasında Faaliyette Bulunacak Gayrimenkul Değerleme Kuruluşları Hakkında Tebliğ" hükümleri ile bu tebliğ ekinde yer alan "Değerleme Raporlarında Bulunması Gereken Asgari Hususlar" çerçevesinde Tebliğin 1 inci maddesi ikinci fıkrası "*Sermaye piyasasında gayrimenkul değerlendirme faaliyeti; sermaye piyasası mevzuatına tabi ortak ortaklıklar, ihraççılar ve sermaye piyasası kurumlarının, sermaye piyasası mevzuatı kapsamındaki işlemlerine konu olan gayrimenkullerinin, gayrimenkul projelerinin veya gayrimenkullere bağlı hak ve faydaların belli bir tarihteki muhtemel değerinin Kurul düzenlemeleri ve Kurulca kabul edilen değerlendirme standartları çerçevesinde bağımsız ve tarafsız olarak takdir edilmesini ifade eder.*" kapsamında hazırlanmıştır.

1.4 Dayanak Sözleşme Tarih ve Numarası

Reysaş Gayrimenkul Yatırım Ortaklığı A.Ş. ile Net Kurumsal Gayrimenkul Değerleme ve Danışmanlık A.Ş. arasında 31.01.2020 tarihinde imzalanmıştır.

1.5 Raporu Hazırlayanlar ve Sorumlu Değerleme Uzmanı

İş bu rapor, Gayrimenkul Değerleme Uzmanı Mehmet AKBALIK tarafından hazırlanmış, Gayrimenkul Değerleme Uzmanı Raci Gökcehan SONER tarafından kontrol edilmiş ve Sorumlu Değerleme Uzmanı Erdeniz BALIKÇIOĞLU tarafından onaylanmıştır.

1.6 Değerleme Konusu Gayrimenkul İçin Şirketimiz Tarafından Daha Önceki Tarihlerde Yapılan Son Üç Değerlemeye İlişkin Bilgiler

Değerleme konusu gayrimenkul için şirketimiz tarafından daha önce herhangi bir rapor hazırlanmamıştır.

2. DEĞERLEME ŞİRKETİ (KURULUŞ) VE TALEP SAHİBİNİ (MÜŞTERİ) TANITICI BİLGİLER

2.1 Değerlemeyi Yapan Şirket Bilgileri ve Adresi

08.08.2008 tarihinde gayrimenkul değerlendirme ve danışmanlık hizmeti vermek üzere Ankara'da kurulan ve genel merkezi Emniyet Mahallesi Sınır Sokak No:17/1 Yenimahalle/Ankara adresinde bulunan şirketimiz NET Kurumsal Gayrimenkul Değerleme ve Danışmanlık A.Ş. Sermaye Piyasası Kurulu'nun Seri: VIII, No:35 sayılı tebliği uyarınca Kasım 2009'da "Kurul Listesine" alınmıştır. Şirketimiz ayrıca, Bankacılık Düzenleme ve Denetleme Kurulu tarafından 11.08.2011 tarih ve 20855 sayılı kararı ile bankalara "gayrimenkul, gayrimenkul projesi ve gayrimenkule bağlı hak ve faydaların değerlendirilmesi" hizmeti verme yetkisi almıştır.

Sermaye _____ : 1.200.000,-TL
Ticaret Sicil _____ : 256696
Telefon _____ : 0 312 467 00 61 Pbx
E-Posta / Web _____ : info@netgd.com.tr__www.netgd.com.tr
Adres _____ : Emniyet Mahallesi Sınır Sokak No:17/1 Yenimahalle/Ankara

2.2 Talep Sahibi (Müşteri) Bilgileri ve Adresi

Şirket Unvanı _____ : Reysaş Gayrimenkul Yatırım Ortaklığı A.Ş.
Şirket Adresi _____ : Küçük Çamlıca Mahallesi Erkan Ocaklı Sokak No:11 Üsküdar/İstanbul
Şirket Amacı _____ : Gayrimenkullere, gayrimenkullere dayalı sermaye piyasası araçlarına, gayrimenkul projelerine ve gayrimenkullere dayalı haklara yatırım yapmak.
Sermayesi _____ : 246.000.001,-TL
Halka Açıklık _____ : % 37,96
Telefon _____ : 0 216 564 20 00 Pbx
E-Posta _____ : info@reysasgyo.com.tr

2.3 Müşteri Taleplerinin Kapsamı ve Varsa Getirilen Sınırlamalar

İş bu rapor, Reysaş Gayrimenkul Yatırım Ortaklığı A.Ş.'nin talebi üzerine Kocaeli İli, Çayırova İlçesi, Akse Mahallesi, 2085 ada 3 parselde bulunan "Betonarme Depo Binası ve Arsası" nitelikli taşınmazın adil piyasa değerinin Türk Lirası cinsinden tespitine ilişkin hazırlanmıştır. Müşteri tarafından herhangi bir sınırlama getirilmemiştir.

2.4 İşin Kapsamı

İşin kapsamı, SPK mevzuatı kapsamında ve asgari unsurlar çerçevesinde müşterinin değerlemesini talep ettiği tapu bilgilerine istinaden değerlendirme raporunun hazırlanarak müşteriye ıslak imzalı şekilde teslim edilmesidir.

3. GAYRİMENKULÜN YASAL DURUMUNA İLİŞKİN BİLGİLER

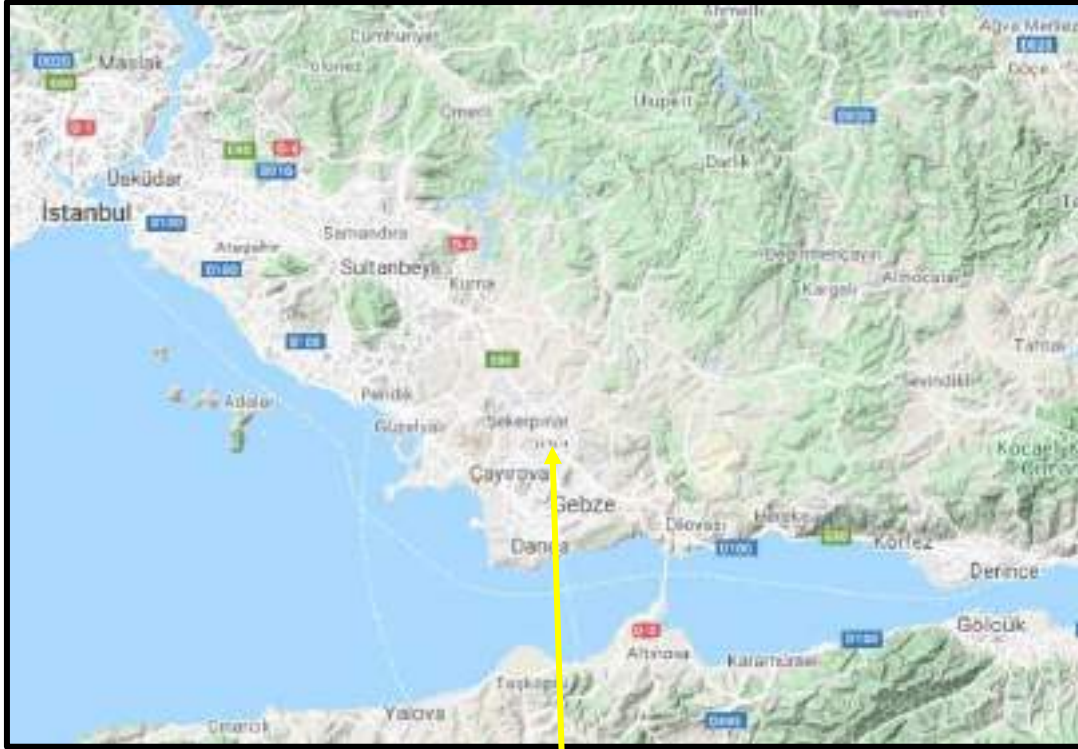
3.1 Gayrimenkulün Yeri, Konumu, Tanımı ve Çevre Teşekkülü Hakkında Bilgiler

Gayrimenkul; Kocaeli İli, Çayırova İlçesi, Akse Mahallesi, 2085 ada 3 nolu parselde bulunmaktadır. Tapu kaydında “Betonarme Depo Binası ve Arsası” vasıflı olan gayrimenkul, Anadolu Otoyolu’na 500m, Osmangazi Köprüsü’ne 12 km, İstanbul’a 45 km ve Kocaeli’ne 40 km kuş uçuşu mesafede yer almaktadır.

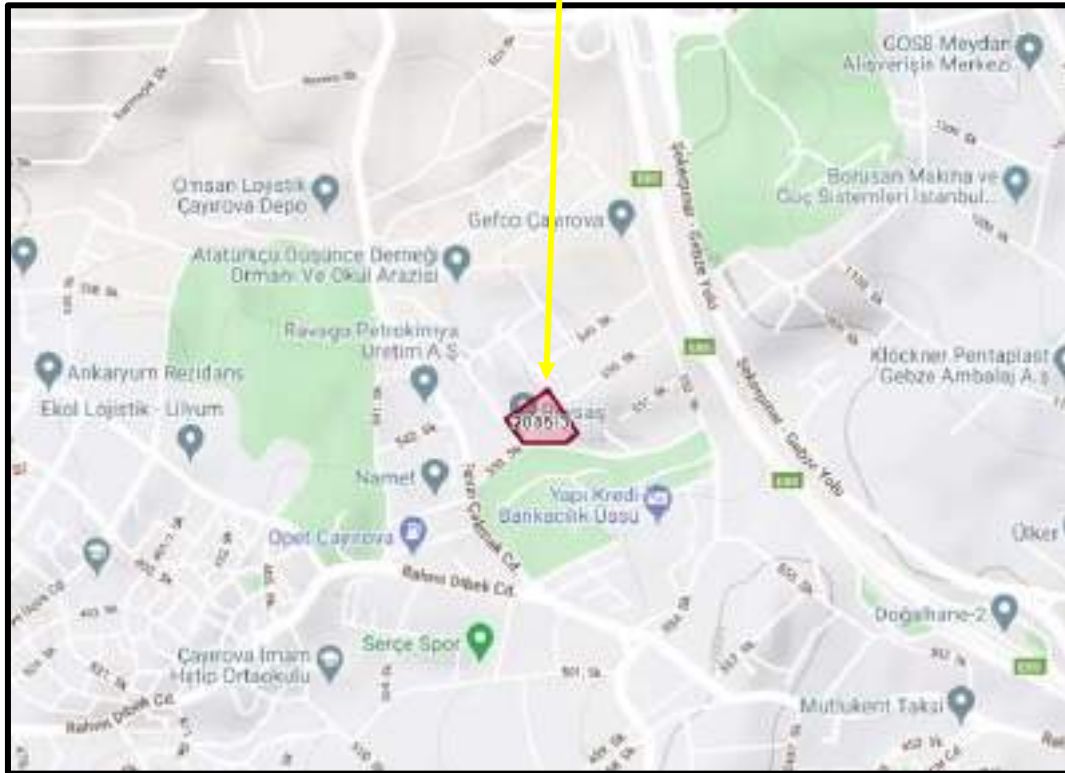
Taşınmaza İstanbul yönünden ulaşmak için; İstanbul-İzmit otoyolu (Anadolu Otoyolu) takip edilerek Muhsin Yazıcıoğlu Caddesi’ne ardından Fevzi Çakmak caddesine bağlanılır. Cadde üzerinde Güney yönde 1,70 km ilerlendikten sonra 533. Sokağa dönülür ve 100 m ilerlendiğinde yolun sol cephesinde kalan taşınmaza ulaşım sağlanır. Gayrimenkulün yer aldığı bölgede, çok sayıda lojistik depo, Antrepo ve birçok sanayi tesisi bulunmasının yanında; Ar-Ge merkezleri, Tekno kent, Siemens Çayırova Kampüsü gibi teknolojik altyapı gerektiren tesislerde bulunmaktadır. Bölgede altyapı problemi bulunmamaktadır. Ayrıca günlük ihtiyaçların karşılanması için restoran, otel, hazır yemek şirketleri de bulunmaktadır. Taşınmazın bulunduğu sanayi bölgesi uluslararası ulaşım sağlayan yolların geçiş güzergahındadır.



*Bu Rapor, 5070 sayılı “Elektronik İmza Kanunu” uyarınca imzalanmıştır. Doğruluğu, raporu hazırlayan değerleme kuruluşundan teyit edilebilir.



Konu Taşınmaz



Koordinatlar: Enlem: 40.8398 - Boylam: 29.4098

*Bu Rapor, 5070 sayılı **"Elektronik İmza Kanunu"** uyarınca imzalanmıştır. Doğruluğu, raporu hazırlayan değerleme kuruluşundan teyit edilebilir.

3.2 Gayrimenkulün Tapu Kayıtları

TAPU KAYIT BİLGİSİ			
Zemin Tipi:	Ana Taşınmaz:	Ada/Parsel:	2085/1
Taşınmaz Kimlik No:	42890851	AT Yüzölçümü(m2):	14357,45
İl/İlçe:	KOCAELİ/ÇAYIROVA	Bağımsız Bölüm Nitelik:	
Kurum Adı:	Çayirova	Bağımsız Bölüm Brüt Yüzölçümü:	
Mahalle/Köy Adı:	AKSE Mah.	Bağımsız Bölüm Net Yüzölçümü:	
Mevki:	-	Blok/Kat/Giriş/BBNo:	
Cilt/Sayfa No:	413/41098	Arsa Payı/Payda:	
Kayıt Durum:	Aktif	Ana Taşınmaz Nitelik:	BETONARME DEPO BİNASI VE ARSASI

MÜLKİYET BİLGİLERİ							
(Hisse) Sistem No	Malik	El Birliği No	Hisse Payı/ Payda	Metrekare	Toplam Metrekare	Edinme Sebebi-Tarih-Yevmiye	Terkin Sebebi-Tarih-Yevmiye
222500297	(SN:7807525) REYSAŞ GAYRİMENKUL YATIRIM ORTAKLIĞI ANONİM ŞİRKETİ Y	-	1/1	14357,45	14357,45	Satış 28-09-2012 6661	-

3.3 Gayrimenkul ile İlgili Herhangi Bir Takyidat veya Devredilmesine İlişkin Herhangi Bir Sınırlama Olup Olmadığı Hakkında Bilgi

Tapu ve Kadastro Genel Müdürlüğü TKGM Portal üzerinden 15.09.2020 tarihi 18:54 itibariyle alınan Tapu Kayıt belgesine göre taşınmaz üzerinde aşağıdaki kayıt bulunmaktadır.

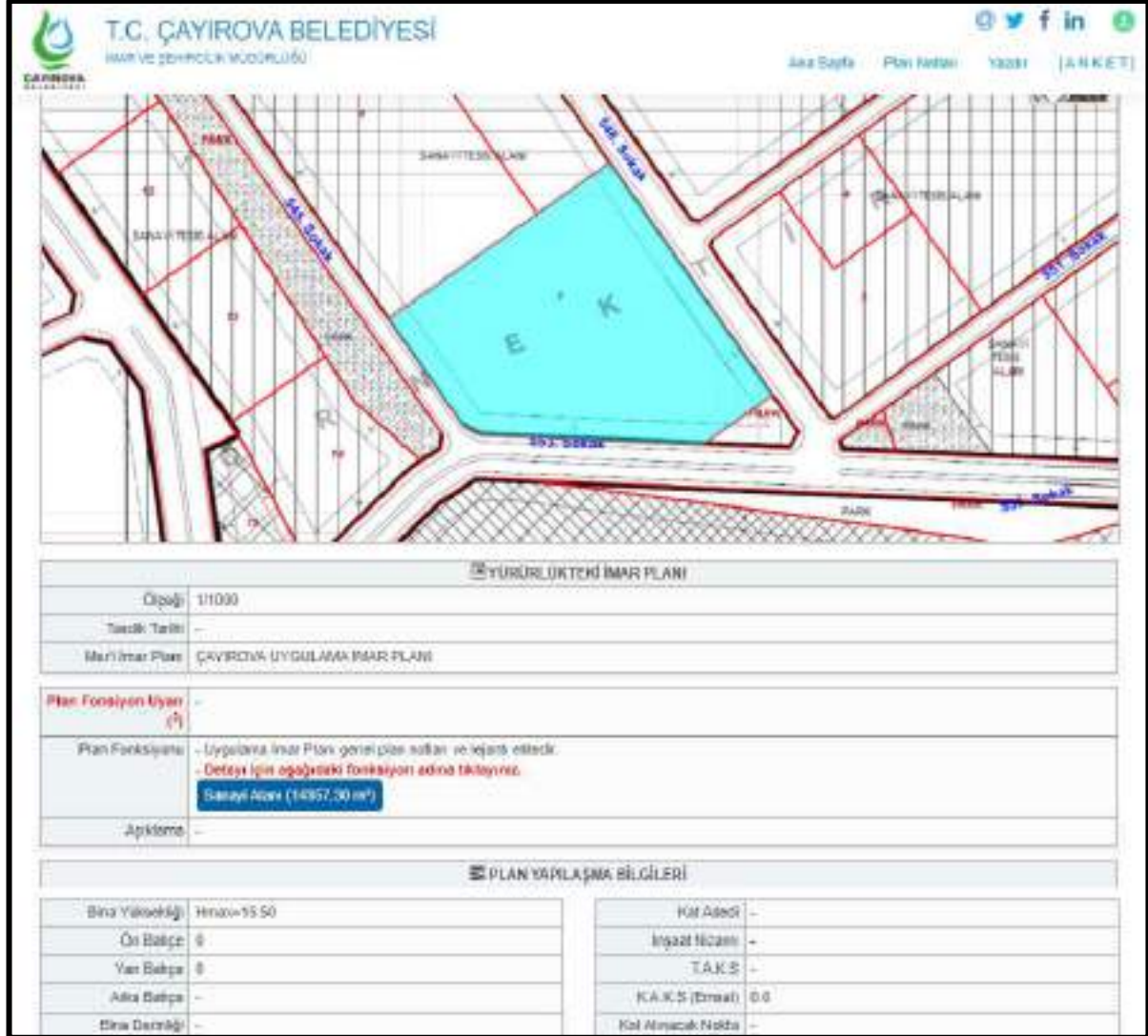
Rehin : Malik, Reysaş Gayrimenkul Yatırım Ortaklığı Anonim Şirketi'nin tam hissesinde QNB FİNANSBANK A.Ş. lehine 80.000.000,00-TL tutarında ipotek tesis edilmiştir. (Tarih: 31.01.2020-Yevmiye: 1220)

3.4 Değerlemesi yapılan gayrimenkul ile ilgili varsa son üç yıllık dönemde gerçekleşen alım satım işlemlerine ve gayrimenkulün hukuki durumunda meydana gelen değişikliklere (imar planında meydana gelen değişiklikler, kamulaştırma işlemleri vb.) ilişkin bilgi

Konu taşınmazın tapu kayıtlarında ve imar, hukuki durumunda herhangi bir değişiklik bulunmamaktadır.

3.5 Gayrimenkulün ve Bulunduğu Bölgenin İmar Durumuna İlişkin Bilgiler

Çayırova Belediyesi E-imar uygulamasından alınan belge ve görevli memurdan alınan şifahi bilgiye göre söz konusu 2085 ada 3 parsel, 1/1000 ölçekli Çayırova Revizyon Uygulama İmar Planına göre "Sanayi Alanı" içerisinde kalmaktadır. Emsal:0,60 Hmax: 15,50 m yapılaşma koşullarına sahiptir.



3.6 Gayrimenkul İçin Alınmış Durdurma Kararı, Yıkım Kararı, Riskli Yapı Tespiti Vb Durumlara Dair Açıklamalar

Söz konusu gayrimenkul için Çayırova Belediyesi imar servisinde yapılan evrak incelemeleri neticesinde dosyasında herhangi bir karara rastlanmamıştır.

3.7 Gayrimenkule İlişkin Olarak Yapılmış Sözleşmelere (Gayrimenkul Satış Vaadi, Kat Karşılığı İnşaat veya Hasılat Paylaşımı Sözleşmeleri Vb.) İlişkin Bilgiler

Söz konusu taşınmaz Reysaş Gayrimenkul Yatırım Ortaklığı A.Ş. adına kayıtlıdır. Herhangi bir sözleşme bulunmamaktadır.

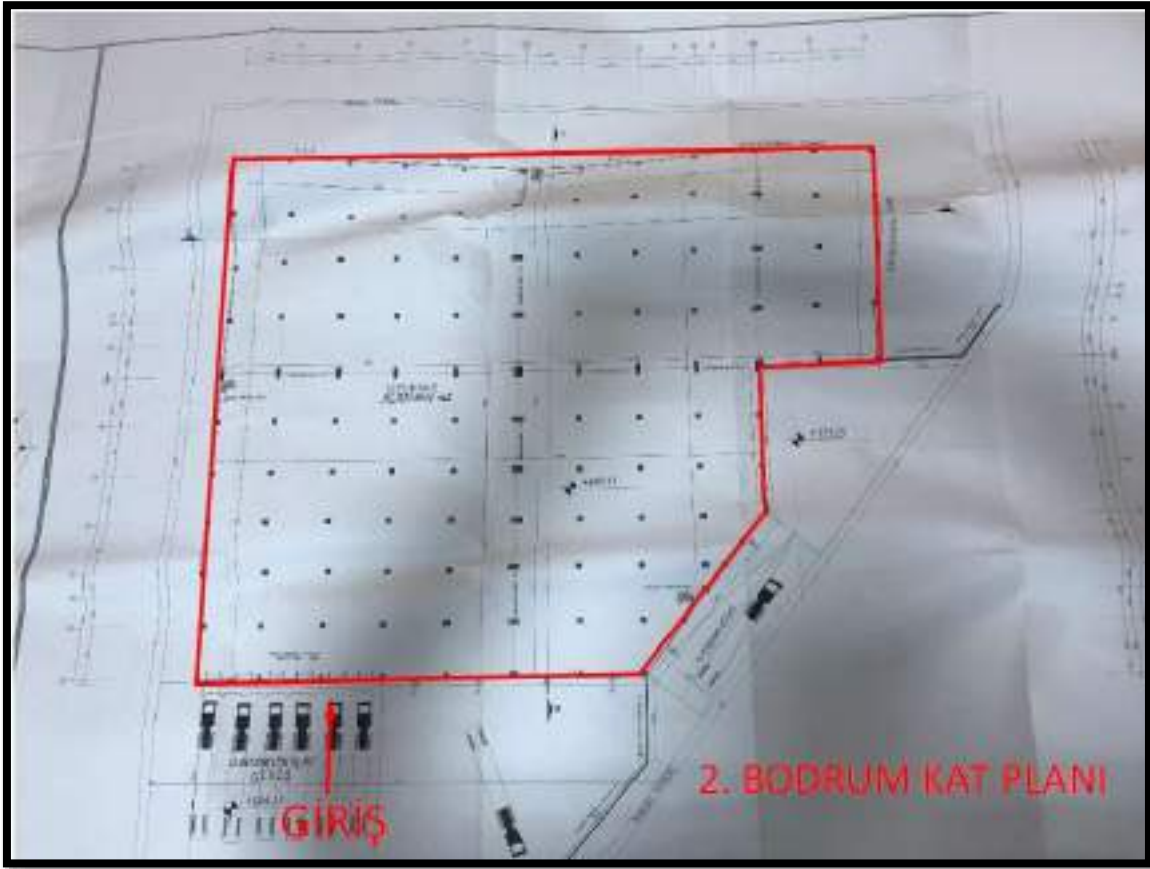
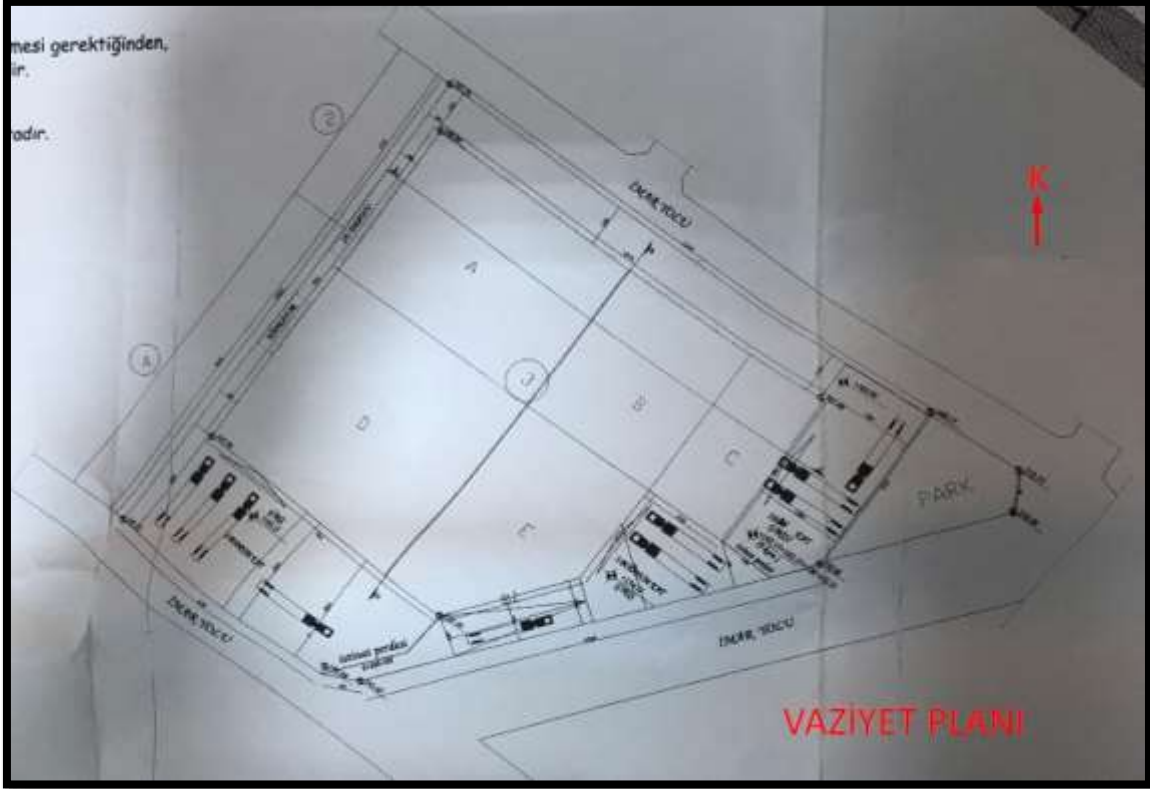
3.8 Gayrimenkuller ve Gayrimenkul Projeleri İçin Alınmış Yapı Ruhsatlarına, Tadilat Ruhsatlarına, Yapı Kullanım İzinlerine İlişkin Bilgileri İle İlgili Mevzuat Uyarınca Alınması Gerekli Tüm İzinlerin Alınıp Alınmadığına ve Yasal Gerekliliği Olan Belgelerin Tam ve Doğru Olarak Mevcut Olup Olmadığı Hakkında Bilgi

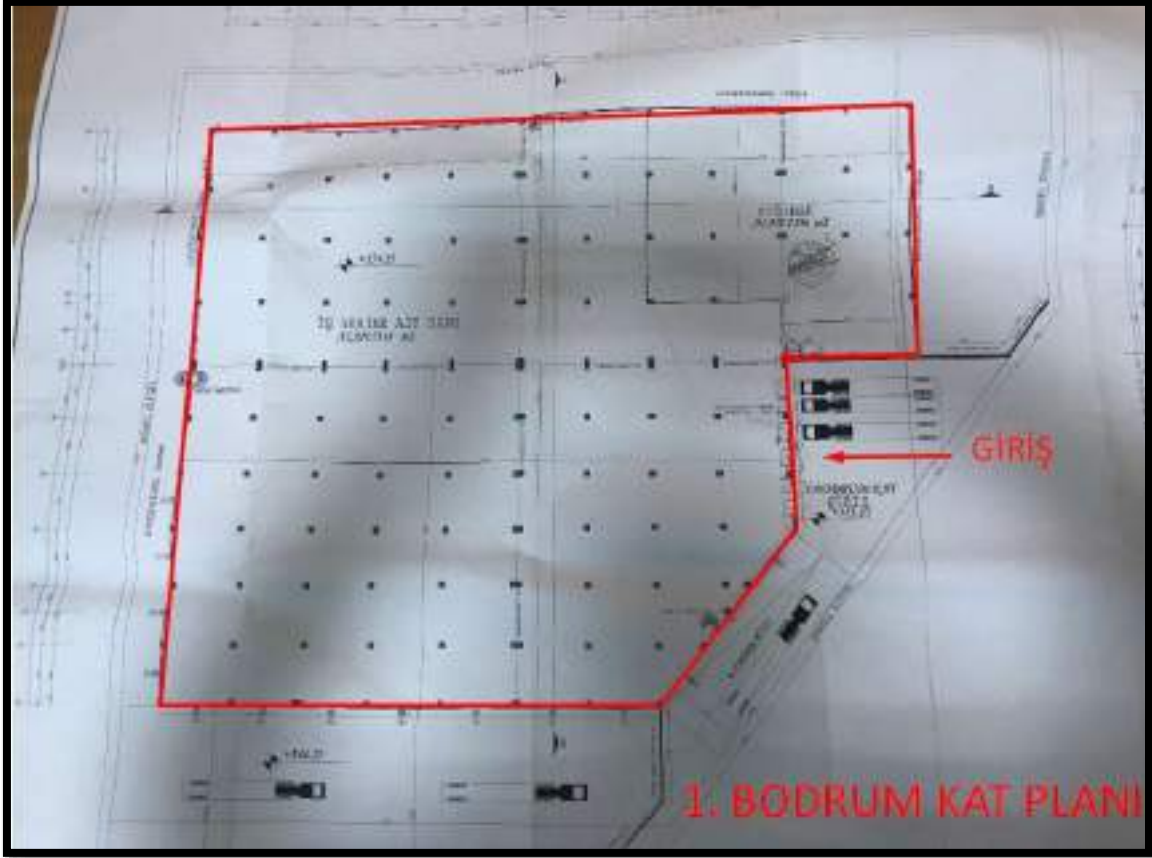
Rapora konu taşınmaz Belediye sınırları içinde olup, Çayırözü Belediyesi imar servisinde yapılan araştırmaya göre 03.07.2007 tarihinde onaylanmış mimari projesi, 20.07.2007 tarihli ve 139 sayılı ilk Yapı Ruhsatı, 01.04.2008 tarihli ve 54 sayılı isim değişikliği nedeni ile çıkartılan Tadilat Ruhsatı, 20.07.2010 tarihli ve 60 sayılı Yapı Kullanma İzin Belgeleri incelenmiştir. Yapı Ruhsat belgeleri ve Yapı Kullanma İzin Belgesi inşaat alanının tamamını içeren 26.124 m2 için verilmiştir.

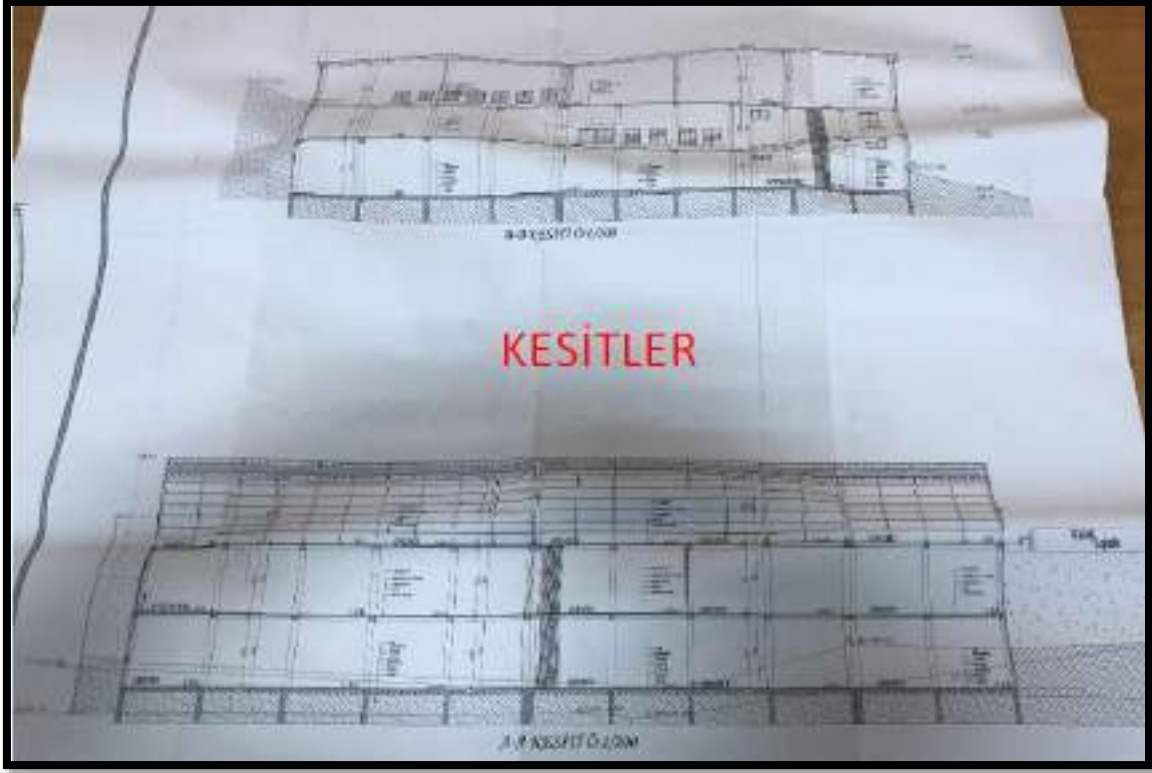
YAPI RUHSATI

YAPILAN YERİN ADI		RİHSAT TARİHİ NO		RİHSAT TARİHİ NO		RİHSAT TARİHİ NO		RİHSAT TARİHİ NO	
Yapı Ruhsatı		2007		139		01.04.2008		54	
2. Ruhsatın verildiği amir		1. Ruhsatın verildiği amir		3. Ruhsatın verildiği amir		4. Ruhsatın verildiği amir		5. Ruhsatın verildiği amir	
A. Yarı yapı		B. Katlı yapı		C. Açık yapı		D. Diğer yapı		E. Diğer yapı	
6. Kat sayı		7. Kat sayı		8. Kat sayı		9. Kat sayı		10. Kat sayı	
11. Kat alanı (m ²)		12. Kat alanı (m ²)		13. Kat alanı (m ²)		14. Kat alanı (m ²)		15. Kat alanı (m ²)	
16. Zemin alanı (m ²)		17. Zemin alanı (m ²)		18. Zemin alanı (m ²)		19. Zemin alanı (m ²)		20. Zemin alanı (m ²)	
21. Yeterlilik tarihi ve no		22. Yeterlilik tarihi ve no		23. Yeterlilik tarihi ve no		24. Yeterlilik tarihi ve no		25. Yeterlilik tarihi ve no	
26. Yeterlilik tarihi ve no		27. Yeterlilik tarihi ve no		28. Yeterlilik tarihi ve no		29. Yeterlilik tarihi ve no		30. Yeterlilik tarihi ve no	
31. Yeterlilik tarihi ve no		32. Yeterlilik tarihi ve no		33. Yeterlilik tarihi ve no		34. Yeterlilik tarihi ve no		35. Yeterlilik tarihi ve no	
36. Yeterlilik tarihi ve no		37. Yeterlilik tarihi ve no		38. Yeterlilik tarihi ve no		39. Yeterlilik tarihi ve no		40. Yeterlilik tarihi ve no	
41. Yeterlilik tarihi ve no		42. Yeterlilik tarihi ve no		43. Yeterlilik tarihi ve no		44. Yeterlilik tarihi ve no		45. Yeterlilik tarihi ve no	
46. Yeterlilik tarihi ve no		47. Yeterlilik tarihi ve no		48. Yeterlilik tarihi ve no		49. Yeterlilik tarihi ve no		50. Yeterlilik tarihi ve no	
51. Yeterlilik tarihi ve no		52. Yeterlilik tarihi ve no		53. Yeterlilik tarihi ve no		54. Yeterlilik tarihi ve no		55. Yeterlilik tarihi ve no	
56. Yeterlilik tarihi ve no		57. Yeterlilik tarihi ve no		58. Yeterlilik tarihi ve no		59. Yeterlilik tarihi ve no		60. Yeterlilik tarihi ve no	
61. Yeterlilik tarihi ve no		62. Yeterlilik tarihi ve no		63. Yeterlilik tarihi ve no		64. Yeterlilik tarihi ve no		65. Yeterlilik tarihi ve no	
66. Yeterlilik tarihi ve no		67. Yeterlilik tarihi ve no		68. Yeterlilik tarihi ve no		69. Yeterlilik tarihi ve no		70. Yeterlilik tarihi ve no	
71. Yeterlilik tarihi ve no		72. Yeterlilik tarihi ve no		73. Yeterlilik tarihi ve no		74. Yeterlilik tarihi ve no		75. Yeterlilik tarihi ve no	
76. Yeterlilik tarihi ve no		77. Yeterlilik tarihi ve no		78. Yeterlilik tarihi ve no		79. Yeterlilik tarihi ve no		80. Yeterlilik tarihi ve no	
81. Yeterlilik tarihi ve no		82. Yeterlilik tarihi ve no		83. Yeterlilik tarihi ve no		84. Yeterlilik tarihi ve no		85. Yeterlilik tarihi ve no	
86. Yeterlilik tarihi ve no		87. Yeterlilik tarihi ve no		88. Yeterlilik tarihi ve no		89. Yeterlilik tarihi ve no		90. Yeterlilik tarihi ve no	
91. Yeterlilik tarihi ve no		92. Yeterlilik tarihi ve no		93. Yeterlilik tarihi ve no		94. Yeterlilik tarihi ve no		95. Yeterlilik tarihi ve no	
96. Yeterlilik tarihi ve no		97. Yeterlilik tarihi ve no		98. Yeterlilik tarihi ve no		99. Yeterlilik tarihi ve no		100. Yeterlilik tarihi ve no	
101. Yeterlilik tarihi ve no		102. Yeterlilik tarihi ve no		103. Yeterlilik tarihi ve no		104. Yeterlilik tarihi ve no		105. Yeterlilik tarihi ve no	
106. Yeterlilik tarihi ve no		107. Yeterlilik tarihi ve no		108. Yeterlilik tarihi ve no		109. Yeterlilik tarihi ve no		110. Yeterlilik tarihi ve no	
111. Yeterlilik tarihi ve no		112. Yeterlilik tarihi ve no		113. Yeterlilik tarihi ve no		114. Yeterlilik tarihi ve no		115. Yeterlilik tarihi ve no	
116. Yeterlilik tarihi ve no		117. Yeterlilik tarihi ve no		118. Yeterlilik tarihi ve no		119. Yeterlilik tarihi ve no		120. Yeterlilik tarihi ve no	
121. Yeterlilik tarihi ve no		122. Yeterlilik tarihi ve no		123. Yeterlilik tarihi ve no		124. Yeterlilik tarihi ve no		125. Yeterlilik tarihi ve no	
126. Yeterlilik tarihi ve no		127. Yeterlilik tarihi ve no		128. Yeterlilik tarihi ve no		129. Yeterlilik tarihi ve no		130. Yeterlilik tarihi ve no	
131. Yeterlilik tarihi ve no		132. Yeterlilik tarihi ve no		133. Yeterlilik tarihi ve no		134. Yeterlilik tarihi ve no		135. Yeterlilik tarihi ve no	
136. Yeterlilik tarihi ve no		137. Yeterlilik tarihi ve no		138. Yeterlilik tarihi ve no		139. Yeterlilik tarihi ve no		140. Yeterlilik tarihi ve no	
141. Yeterlilik tarihi ve no		142. Yeterlilik tarihi ve no		143. Yeterlilik tarihi ve no		144. Yeterlilik tarihi ve no		145. Yeterlilik tarihi ve no	
146. Yeterlilik tarihi ve no		147. Yeterlilik tarihi ve no		148. Yeterlilik tarihi ve no		149. Yeterlilik tarihi ve no		150. Yeterlilik tarihi ve no	
151. Yeterlilik tarihi ve no		152. Yeterlilik tarihi ve no		153. Yeterlilik tarihi ve no		154. Yeterlilik tarihi ve no		155. Yeterlilik tarihi ve no	
156. Yeterlilik tarihi ve no		157. Yeterlilik tarihi ve no		158. Yeterlilik tarihi ve no		159. Yeterlilik tarihi ve no		160. Yeterlilik tarihi ve no	
161. Yeterlilik tarihi ve no		162. Yeterlilik tarihi ve no		163. Yeterlilik tarihi ve no		164. Yeterlilik tarihi ve no		165. Yeterlilik tarihi ve no	
166. Yeterlilik tarihi ve no		167. Yeterlilik tarihi ve no		168. Yeterlilik tarihi ve no		169. Yeterlilik tarihi ve no		170. Yeterlilik tarihi ve no	
171. Yeterlilik tarihi ve no		172. Yeterlilik tarihi ve no		173. Yeterlilik tarihi ve no		174. Yeterlilik tarihi ve no		175. Yeterlilik tarihi ve no	
176. Yeterlilik tarihi ve no		177. Yeterlilik tarihi ve no		178. Yeterlilik tarihi ve no		179. Yeterlilik tarihi ve no		180. Yeterlilik tarihi ve no	
181. Yeterlilik tarihi ve no		182. Yeterlilik tarihi ve no		183. Yeterlilik tarihi ve no		184. Yeterlilik tarihi ve no		185. Yeterlilik tarihi ve no	
186. Yeterlilik tarihi ve no		187. Yeterlilik tarihi ve no		188. Yeterlilik tarihi ve no		189. Yeterlilik tarihi ve no		190. Yeterlilik tarihi ve no	
191. Yeterlilik tarihi ve no		192. Yeterlilik tarihi ve no		193. Yeterlilik tarihi ve no		194. Yeterlilik tarihi ve no		195. Yeterlilik tarihi ve no	
196. Yeterlilik tarihi ve no		197. Yeterlilik tarihi ve no		198. Yeterlilik tarihi ve no		199. Yeterlilik tarihi ve no		200. Yeterlilik tarihi ve no	

*Bu Rapor, 5070 sayılı "Elektronik İmza Kanunu" uyarınca imzalanmıştır. Doğruluğu, raporu hazırlayan değerleme kuruluşundan teyit edilebilir.







3.9 Değerlemesi Yapılan Projeler İle İlgili Olarak, 29/6/2001 Tarih ve 4708 Sayılı Yapı Denetimi Hakkında Kanun Uyarınca Denetim Yapan Yapı Denetim Kuruluşu (Ticaret Unvanı, Adresi vb.) ve Değerlemesi Yapılan Gayrimenkul İle İlgili Olarak Gerçekleştirdiği Denetimler Hakkında Bilgi
Söz konusu gayrimenkulün yapı denetimleri Sismik Yapı Denetimleri LTD. ŞTİ. Tarafından gerçekleştirilmiştir.

3.10 Eğer belirli bir projeye istinaden değerlendiriliyorsa, projeye ilişkin detaylı bilgi ve planların ve söz konusu değer tamamen mevcut projeye ilişkin olduğuna ve farklı bir projenin uygulanması durumunda bulunacak değer farklı olabileceğine ilişkin açıklama
Söz konusu parsel için herhangi bir proje değerlendirilmiştir.

3.11 Varsa, Gayrimenkulün Enerji Verimlilik Sertifikası Hakkında Bilgi
Söz konusu gayrimenkule ait enerji verimlilik sertifikası ile ilgili bilgi bulunmamaktadır.

4. GAYRİMENKULÜN FİZİKİ ÖZELLİKLERİ

4.1 Gayrimenkulün Bulunduğu Bölgenin Analizi ve Kullanılan Veriler

Kocaeli; Asya ve Avrupa'yı birbirine bağlayan yolların kavşağında bulunan Marmara Denizi'nin ve Marmara Bölgesi'nin doğusunda yer alan bir il'dir. Kuzeyde Karadeniz, doğuda ve güneydoğuda Sakarya, güneyde Bursa batıda Yalova ve İstanbul illeri yer almaktadır. 1'i Büyükşehir Belediyesi ve İzmit, Derince, Körfez, Çayırova, Gölcük, Karamürsel, Kandıra, Başiskele, Kartepe, Çayırova, Darıca, Dilovası 12 İlçe Belediyesi olmak üzere toplam 13 Belediyesi bulunmaktadır. İlkçağlardan itibaren yerleşim için cazibe teşkil eden Kocaeli 1924 yılında vilayet olmuştur. Türkiye'nin en küçük 6. il'i olan Kocaeli'nin yüzölçümü 3,623 km²'dir. Kara, demir, deniz ve hava yolu ulaşımları ile Türkiye'nin önemli geçiş noktalarından biridir.

Kocaeli, gerek sanayi sektöründeki üretim ve katma değer, gerekse bu sektörde çalışan insan açısından sadece Türkiye için değil dünya için de ilginç bir örnektir. Bünyesinde barındırdığı 400

*Bu Rapor, 5070 sayılı "Elektronik İmza Kanunu" uyarınca imzalanmıştır. Doğruluğu, raporu hazırlayan değerlendirme kuruluşundan teyit edilebilir.

adet 1. sınıf ve yaklaşık 7000 adet 2. ve 3. sınıf Gayri Sıhhi Müessesesi (GSM) ile bir Sanayi Kenti, İki Üniversitesi, TÜBİTAK – Marmara Araştırma Merkezi ve TÜSSİDE – Türkiye Sanayi Sevk ve İdare Enstitüsü ile bir Bilim Kenti olan Kocaeli, kurulan ve kuruluş çalışmaları devam eden 16 adet OSB' si ve 4 adet teknoparkı ile Ülke Sanayi'nin Başkenti konumunda olup, Teknokent vizyonuna doğru hızla ilerlemektedir. Türk imalat sanayi üretimine yapmış olduğu yaklaşık %13' lük üretim katkısı ile İstanbul'dan sonra gelen en büyük ili konumundadır.

Kocaeli İli, Karadeniz ve Marmara Denizi'ne olan kıyıları, İstanbul Metropolüne olan yakınlığı, tarihi eserleri, müzeleri, Mimar Sinan'ın eseri olan camileri, doğal güzellikleri, plajları, yaylaları, trekking parkurları, Sekaparkı, Kocaeli Fuarı, Uluslararası İnterteks Fuarı, Kartepe kayak merkezi, Yuvacık Barajı, mesire alanları, Sapanca Gölü, Darıca Faruk Yalçın Hayvanlar Alemi ve Botanik Bahçesi, Harikalar Sahili, Alışveriş Merkezleri, kültür merkezleri, Olimpik buz pateni salonu, Gökayparkı, alternatif turizm çeşitlerine imkan sunan, nitelikli turizm tesisleri, sahillerinde bulunan balık lokantaları, dünyaca tanınan Hereke Halıları, kente özgü pişmaniyesi, Karamürsel sepeti, Kandıra Bezi, Çenesuyu ve bir çok kültür ve turizm değerleri ile ticaret, sanayi, bilim, kültür, turizm ve sanat açısından ayrı bir öneme sahip Marka şehirdir.

Kocaeli, kuzeyde Karadeniz, güneyde Bursa, batı ve kuzeybatıda İstanbul, doğuda Sakarya illeriyle çevrilidir. Kuzeyde Kocaeli Platosu, üzerinde az sayıda tepe vardır. Dağlar Kocaeli ili topraklarının yüzde 18.8'ini kaplar. İlin kuzey kesiminde tek tek kütleler halinde tepeler, güney kesiminde ise Samanlı Dağları yer alır. Kocaeli sınırları içinde bulunan tek önemli göl, Sapanca'dır. Ancak Sapanca Gölünün büyük bölümü Sakarya ili sınırları içinde kalır. Genel anlamda Karadeniz ile Akdeniz ikliminin kesiştiği bir iklim tipi bölgede egemendir. Yazlar sıcak ve az yağışlı, kışlar yağışlı ve Türkiye'nin pek çok yöresine oranla ılık geçer. İlin kuzey kesimlerinde Karadeniz kıyılarında yaşanan yaz mevsimi, ilin güney bölümlerinde yaşanan yaz mevsimine oranla daha serindir.

Çayırova, İlçesi bölgenin üretim ve sanayi üssü konumundadır. Ülkemizin önde gelen sanayi kuruluşlarına sahip Gebze Organize Sanayi Bölgesinin (GOSB) bir bölümü ilçe sınırlarımız içinde bulunmaktadır. İlçe sınırlarımız yer alan 44 fabrika da 5.245 kişi istihdam edilmektedir. 40 üyenin katılımı ile hayata geçirilen TOSB' da 2018 yılı itibariyle 76 üretim yapan firma bulunmaktadır. TOSB' da halen 20.000 kişi istihdam edilmektedir. Marmara Geri Dönüşümcüler Kooperatifinde toplam 215 adet fabrikadan 49 firma ihracat ve 166 firma ülke geneline üretim yapmaktadır. Kooperatif sınırları içerisinde halen 3.3345 kişi istihdam edilmektedir. İlçemiz sınırları içerisinde Akbank, Yapı Kredi ve Kuveyt Türk Bankalarının bilgi işlem merkezleri (Bankacılık Üsleri) ilçede hizmet vermektedir. Yapı Kredi Bankası : 3.445, Akbank : 3.550, Kuveyt Türk : 1.231 Personel istihdam edilmektedir. Türkiye, ekonomik gelişmişlik bakımından altı gruba ayrılmıştır. I. derece gelişmiş iller İstanbul, Ankara, İzmir, Bursa, Kocaeli ve Yalova'dır. Bu bağlamda Çayırova, Türkiye'nin ekonomik açıdan en gelişmiş altı ilinden birinde bulunmaktadır. Çayırova ayrıca Kocaeli ili GSYİH'sinin %33.7'sini oluşturur. Çayırova ayrıca Türkiye GSHY'sinin %1.69'unu üretmiştir.

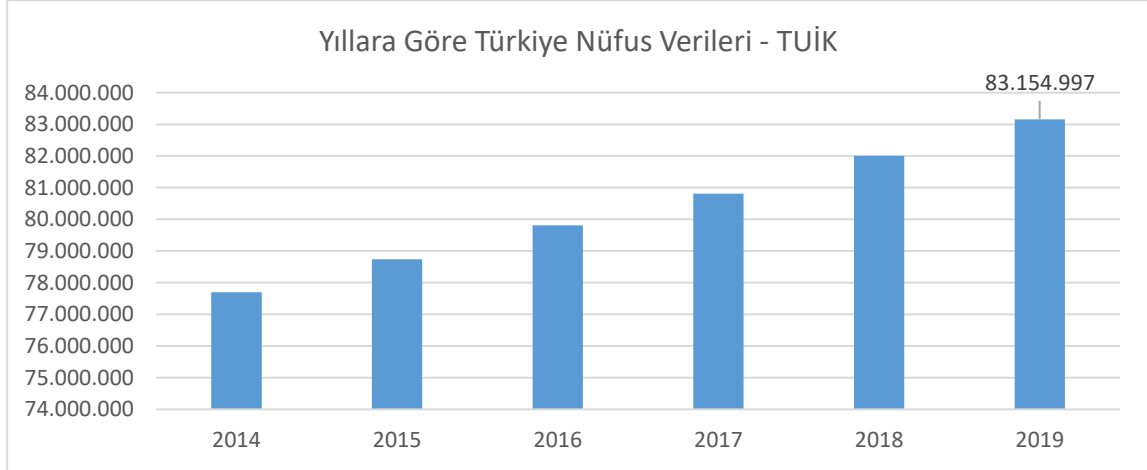


*Bu Rapor, 5070 sayılı "Elektronik İmza Kanunu" uyarınca imzalanmıştır. Doğruluğu, raporu hazırlayan değerleme kuruluşundan teyit edilebilir.

Δ Mevcut Ekonomik Koşulların, Gayrimenkul Piyasasının Analizi, Mevcut Trendler ve Dayanak Veriler İle Bunların Gayrimenkulün Değerine Etkileri

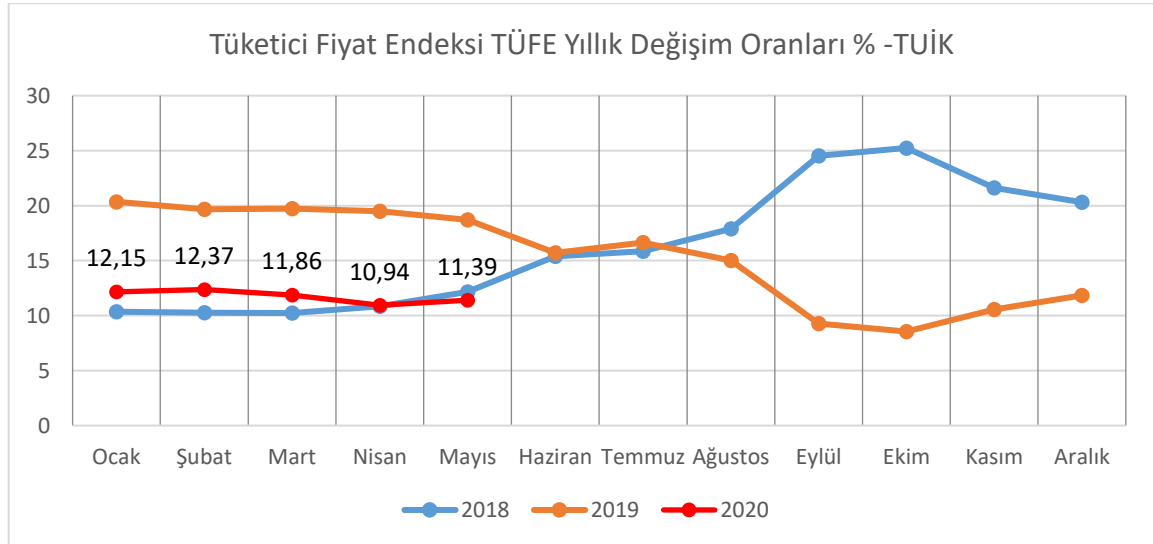
Bazı Ekonomik Veriler ve İstatistikler

Δ Nüfus;



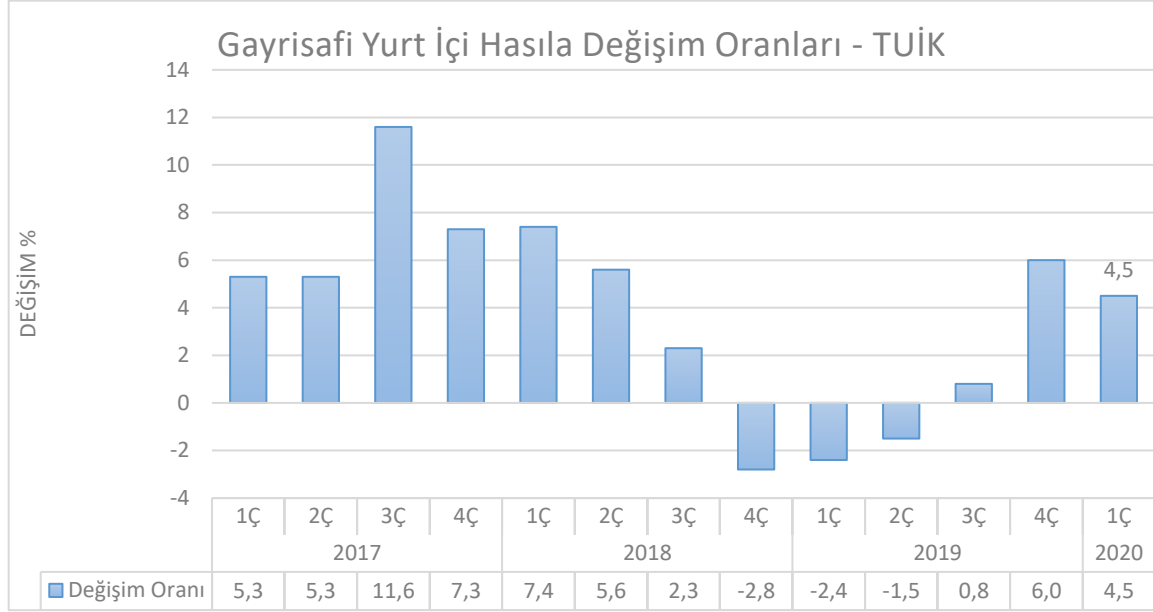
Türkiye'nin nüfusu, 2019 yılında bir önceki yıla göre 1 milyon 151 bin 115 kişi artarak 83 milyon 154 bin 997 kişi oldu. Erkek nüfus 41 milyon 721 bin 136 kişi olurken, kadın nüfus 41 milyon 433 bin 861 kişi oldu. Diğer bir ifadeyle toplam nüfusun yüzde 50,2'sini erkekler, yüzde 49,8'ini ise kadınlar oluşturdu. (TÜİK)

Δ TÜFE/Enflasyon Endeksleri;



Türkiye İstatistik Kurumu tarafından açıklanan rakamlara göre enflasyon oranı Mayıs ayında bir önceki aya göre %1,36, bir önceki yılın aynı ayına göre %11,39 arttı. (TÜİK.)

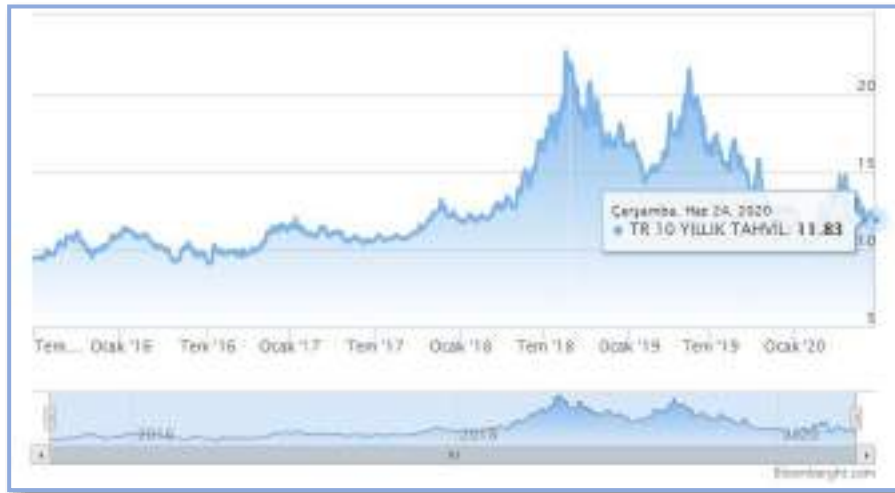
Δ GSYİH/Büyüme Endeksleri:



TÜİK tarafından açıklanan verilerde zincirlenmiş hacim endeksine göre gayrisafi yurtiçi hasıla 2018 yılı üçüncü çeyreğinde bir önceki yılın aynı çeyreğine göre %1,6 artış gösterdi. 2Ç18 büyümesi %5,2'den %5,3'e revize edildi. Mevsim ve takvim etkilerinden arındırılmış GSYH bir önceki çeyreğe göre %1,1 daraldı.

GSYH 2020 yılının ilk çeyreğinde yüzde 4,5 oranında büyüme kaydetmiştir. İlk çeyrekte tarım sektörü yüzde 3, sanayi sektörü yüzde 6,2 ve hizmetler sektörü (inşaat dâhil) yüzde 3,2 oranında büyüme kaydetmiştir. Mevsim ve takvim etkilerinden arındırılmış GSYH büyüme oranı yılın ilk çeyreğinde yüzde 0,6 olarak gerçekleşmiştir. Harcama yönünden bakıldığında ise söz konusu dönemde toplam sabit sermaye yatırımları yüzde 1,4 oranında gerilerken; özel tüketim ve kamu tüketimi harcamaları sırasıyla yüzde 5,1 ve yüzde 6,2 oranlarında artmıştır. Net ihracatın büyümeye katkısı negatif 4,3 puan olmuştur. Bu dönemde özel tüketimin büyümeye katkısı 3,0 puan olurken kamu tüketimi ekonomik büyümeye 0,9 puan katkı vermiştir. (TÜİK)

Δ TR 10 Yıllık Devlet Tahvili Değişimi;



Yaklaşık son 10 yıllık dönemde TR 10 yıllık DİBS olan tahvil oranları 10% seviyelerinde gezinirken 2018 yılı 2.çeyreğiyle birlikte artışa geçerek 20% ve üzeri seviyelere kadar ulaşmıştır. Haziran 2020 itibariyle ortalama %12,00 seviyelerindedir. (Grafik: Bloomberght.com)

*Bu Rapor, 5070 sayılı "Elektronik İmza Kanunu" uyarınca imzalanmıştır. Doğruluğu, raporu hazırlayan değerlendirme kuruluşundan teyit edilebilir.

Δ Türkiye’de Gayrimenkul ve İnşaat Sektörü;

2018 yılında yaşadığımız kur dalgalanması ve buna bağlı gelişmeler karşısında başta ekonomik anlamda alınan YEP kararları ardından yapılan düzenlemeler ile dengelenme 2019 yılında önemli ölçüde sağlanmış görünmekteydi. Yıllık GSYH, zincirlenmiş hacim endeksi olarak, 2019 yılında bir önceki yıla göre yüzde 0,9 artmıştır. Ancak sektörel bazda bakıldığında, finans ve sigorta faaliyetleri toplam katma değeri yüzde 7,4, kamu yönetimi, eğitim, insan sağlığı ve sosyal hizmet faaliyetleri yüzde 4,6, diğer hizmet faaliyetleri yüzde 3,7 ve tarım sektörü yüzde 3,3 artarken, inşaat sektörü yüzde 8,6, mesleki, idari ve destek hizmet faaliyetleri ise yüzde 1,8 azalmıştır. İnşaat sektöründe görülen bu sert düşüş 2018 yılından itibaren kendisini gösteren talep eksikliği, maliyet artışı ve yüklenicilerin yaşadığı nakit akış sorunlarından kaynaklanmış görülmektedir. İnşaat sektörü cari fiyatlar ile 2019 yılında GSYH içinde yüzde 5,4 bir paya sahip olurken gayrimenkul sektörü yüzde 6,7 oranında paya sahip olmuştur. İki sektör GSYH’nin yüzde 12,1 oranında bir büyüklüğe ulaşmışlardır.

2020 yılının ilk çeyreği GSYH sonuçları henüz açıklanmamasına rağmen sektördeki genel eğilimin anlaşılması açısından satış rakamları incelendiğinde daha pozitif bir sonuç olacağı öngörülmektedir. İnşaat ve Gayrimenkul sektörü 2019 yılının sonunda yakaladığı ivmeyi 2020 yılını ilk üç aylık diliminde de sürdürmüş görünmektedir. 2019 yılı ilk çeyreği ile 2020 yılının aynı dönemi incelendiğinde toplam konut satışlarında yüzde 3,4 oranında artış yaşanmıştır. Söz konusu dönemde ikinci el satışlarda görülen yüzde 119 düzeydeki artış pazarda yer alan konutların talep gördüğünü işaret etmektedir. Öte yandan arz da kendisini şartlara göre ayarlamaya devam etmiş görünmektedir. 2019 yılı birinci çeyreği ile 2020 yılı birinci çeyreği arasında yapı ruhsat sayısında yüzde 23,4 düzeyinde gerileme gerçekleşmiştir. Diğer yandan gerek sektör gerek ekonomi açısından dikkatle izlenmesi gereken önemli bir noktada ipotekli satışlarda yaşanan gelişmedir. Aynı dönem itibarıyla ipotekli konut satışları yüzde 90 düzeyinde artış kaydetmiştir. Bu süreç içerisinde faizlerde yaşanan düşüş ve bunun kredi maliyetlerine etkisi ipotekli satışları oldukça olumlu etkilemiş görünmektedir.

Diğer pek çok ekonomide olduğu gibi, Türkiye’de de inşaat sektörü, genel ekonomi açısından bir öncü gösterege olmanın yanında büyümenin itici gücünü oluşturma özelliğini de taşıyor. İnşaat sektöründeki ivmelenme ve yavaşlama genel ekonomiye göre daha önce gerçekleşiyor. Bununla birlikte, son dönemlerdeki yavaşlama haricinde sektörün yüksek büyüme temposuyla genel ekonomik büyümeye hem doğrudan hem de dolaylı olarak en önemli katkı yapan sektörlerden biri olduğu görülüyor.

Türk inşaat sektörünün uzun dönemli eğilimlerine baktığımızda genel ekonomideki dalgalanmalara en duyarlı sektörlerden biri olduğu söylenebilir. İnşaat sektöründeki büyüme eğilimi bir bakıma GSYH’nin öncü göstergesi durumundadır.

Ülkemiz genelinde son yıllarda artan gayrimenkul stoğu; gerekli piyasa düzeltmeleri, faiz oranındaki değişim ve enflasyondaki yaşanan pozitif düşüşle birlikte azalış eğilimine girmiştir. Artan inşaat maliyetleri sebebi ile yaşanan değer artışları da piyasanın ekonomi içerisinde uygun bir trend yakalaması ve stok azaltma ihtiyacına beklenen cevabı vererek değerlerde düşüş yaşanarak piyasada beklenen rakamlara gelmiştir. Bunun yanı sıra 2019 yılı yabancıya gayrimenkul satışında özellikle konut satışında patlama yaşanan bir yıl olmuştur. 2020 yılı 2.çeyreğiyle birlikte konut kredi faizlerinde yaşanan tarihi düşüşle birlikte özellikle sıfır konutlarda satış rakamları çok hızlı bir seviyeye ulaşmıştır.

4.2 Değerleme İşlemini Olumsuz Yönde Etkileyen veya Sınırlayan Faktörler

Değerleme tarihi itibarıyla süreç tamamlanana kadar geçen sürede, değerlendirme işlemini olumsuz etkileyen veya sınırlayan herhangi bir faktör olmamıştır.

4.3 Gayrimenkulün Fiziki, Yapısal, Teknik ve İnşaat Özellikleri

Δ Ana Gayrimenkul / Gayrimenkul Özellikleri;

Değerlemeye konu **2085 ada 3 parsel** numaralı taşınmaz, tapu kaydına göre 14.357,45 m² yüz ölçüme sahiptir. Konu taşınmazın içinde yer aldığı parsel, geometrik olarak amorf formda olmakla birlikte, topografik olarak ise eğimli yapıya sahiptir. Yapı, 2 Bodrum kat ve Zemin kattan oluşmakta olup toplamda 25.842,00 m² inşaat alanına sahiptir.

2. Bodrum kat otopark ve sığınak hacimlerinden oluşmakta ve 8.614 m² alana sahiptir. Bodrum kat sığınak ve ortak depo hacimlerinden oluşmakta ve 8.614 m² alana sahiptir. Zemin kat depo alanından oluşmakta ve 8.614 m² alana sahiptir. Ayrıca yapıda 282 m² alandan oluşan araç rampası bulunmaktadır. Yapının bulunduğu arazinin eğimli olması sebebi ile giriş bodrum ve zemin kattan yapılabilmektedir.

Yapı dış cephesi betonarme alüminyum panel, iç duvarlar sıva, çatı örtüsü ise çelik taşıyıcı üzerine panel kaplanmış vaziyettedir. Yapı oturma alanının dışını çevreleyen parsel alanının yaklaşık 5.300 metrekaresi saha betonu ile kaplanmıştır. 18 adet olan Garaj giriş kapıları katlanabilir alüminyum malzemeden, yapı; betonarme ve strüktür malzemelerden yapılmıştır. Fiziki yıpranma yapının bakımlı olması sebebiyle kayda değer olmayıp yapının inşaat ve malzeme kalitesi orta seviyedir.

TAŞINMAZ GÖRSELLERİ





*Bu Rapor, 5070 sayılı **"Elektronik İmza Kanunu"** uyarınca imzalanmıştır. Doğruluğu, raporu hazırlayan değerleme kuruluşundan teyit edilebilir.



*Bu Rapor, 5070 sayılı "Elektronik İmza Kanunu" uyarınca imzalanmıştır. Doğruluğu, raporu hazırlayan değerleme kuruluşundan teyit edilebilir.

4.4 Varsa, Mevcut Yapıyla veya İnşaatı Devam Eden Projeye İlgili Tespit Edilen Ruhsata Aykırı Durumlara İlişki Bilgiler

Söz konusu parsel üzerinde herhangi bir ruhsata aykırı durum bulunmamaktadır.

4.5 Ruhsat Alınmış Yapılarda Yapılan Değişikliklerin 3194 Sayılı İmar Kanunu'nun 21.nci Maddesi Kapsamında Yeniden Ruhsat Alınmasını Gerektirir Değişiklikler Olup Olmadığı Hakkında Bilgi

Söz konusu parsel üzerinde yeniden ruhsat alınmasını gerektirecek herhangi bir durum söz konusu değildir.

4.6 Gayrimenkulün Değerleme Tarihi İtibariyle Hangi Amaçla Kullanıldığı, Gayrimenkul Arsa veya Arazi İse Üzerinde Herhangi Bir Yapı Bulunup Bulunmadığı ve Varsa, Bu Yapıların Hangi Amaçla Kullanıldığı Hakkında Bilgi

Rapora konu taşınmaz hâlihazırda depo olarak kullanılmaktadır.

5. KULLANILAN DEĞERLEME YÖNTEMLERİ

UDS Tanımlı Değer Esası – Pazar Değeri:

➤ Pazar değeri, bir varlık veya yükümlülüğün, uygun pazarlama faaliyetleri sonucunda, istekli bir satıcı ve istekli bir alıcı arasında, tarafların bilgili ve basiretli bir şekilde ve zorlama altında kalmaksızın hareket ettikleri, muvazaasız bir işlem ile değerlendirme tarihi itibarıyla el değiştirmesinde kullanılması gerekli görülen tahmini tutardır. Pazar değerinin tanımı aşağıdaki kavramsal çerçeveye uygun olarak uygulanması *gerekir*:

(a) "Tahmini tutar" ifadesi muvazaasız bir pazar işleminde varlık için para cinsinden ifade edilen fiyat anlamına gelmektedir. Pazar değeri, değerlendirme tarihi itibarıyla, pazarda pazar değeri tanımına uygun olarak makul şartlarda elde edilebilecek en olası fiyattır. Bu fiyat, satıcı tarafından makul şartlarda elde edilebilecek en iyi ve alıcı tarafından makul şartlarda elde edilebilecek en avantajlı fiyattır. Bu tahmin, özellikle de satışla ilişkili herhangi bir tarafça sağlanmış özel bedeller veya imtiyazlar, standart olmayan bir finansman, sat ve geri kirala sözleşmesi gibi özel şartlara veya koşullara dayanarak arttırılmış veya azaltılmış bir tahmini fiyatı veya sadece belirli bir malike veya alıcıya yönelik herhangi bir değer unsurunu kapsamaz.

(b) "El değiştirmesinde kullanılacak" ifadesi, bir varlığın veya yükümlülüğün değerinin, önceden belirlenmiş bir tutar veya gerçek satış fiyatından ziyade tahmini bir değer olduğu duruma atıfta bulunur. Bu fiyat değerlendirme tarihi itibarıyla, pazar değeri tanımındaki tüm unsurları karşılayan bir işlemdeki fiyattır;

(c) "Değerleme tarihi itibarıyla" ifadesi değer belirlenmesinin belirli bir tarih itibarıyla belirlenmesini ve o zamana özgü olmasını gerektirir. Pazarlar ve pazar koşulları değişebileceğinden, tahmini değer başka bir zamanda doğru veya uygun olmayabilir. Değerleme tutarı, pazarın durumunu ve içinde bulunduğu koşulları başka bir tarihte değil sadece değerlendirme tarihi itibarıyla yansıtır;

(d) "İstekli bir alıcı arasında" ifadesi alım niyetiyle harekete geçmiş olan, ancak zorunlu kalmış olmayan bir alıcı anlamına gelmektedir. Bu alıcı her fiyattan satın almaya hevesli veya kararlı değildir. Bu alıcı, var olduğunun kanıtlanması veya tahmin edilmesi mümkün olmayan, sanal veya varsayımsal bir pazardan ziyade mevcut pazar gerçeklerine ve mevcut pazar beklentilerine uygun olarak satın alır. Var olduğu kabul edilen bir alıcı pazarın gerektirdiğinden daha yüksek bir fiyat ödemeyecektir. Varlığın mevcut sahibi ise pazarı oluşturanlar arasında yer almaktadır.

(e) "İstekli bir satıcı" ifadesi ise belirli fiyattan satmaya hevesli veya mecbur olmayan, ya da mevcut pazar tarafından makul görülmeyen bir fiyatta ısrar etmeyen bir satıcı anlamına gelmektedir. İstekli satıcı, fiyat her ne olursa olsun, varlığı uygun pazarlama faaliyetleri sonucunda açık pazarlarda, pazar

*Bu Rapor, 5070 sayılı "Elektronik İmza Kanunu" uyarınca imzalanmıştır. Doğruluğu, raporu hazırlayan değerlendirme kuruluşundan teyit edilebilir.

şartlarında elde edilebilecek en iyi fiyattan satmak istemektedir. Varlığın asıl sahibinin gerçekte içinde bulunduğu koşullar, yukarıda anılan şartlara dâhil değildir, çünkü istekli satıcı varsayımsal bir maliktir.

(f) “Muvazaasız bir işlem” ifadesi, fiyatın pazarın fiyat seviyesini yansıtmamasına veya yükseltmesine yol açabilecek, örneğin ana şirket ve bağlı şirket veya ev sahibi ve kiracı gibi taraflar değil, aralarında belirli ve özel bir ilişki bulunmayan taraflar arasında yapılan bir işlem anlamına gelmektedir. Pazar değeri işlemlerinin, her biri bağımsız olarak hareket eden ilişkisiz taraflar arasında yapıldığı varsayılır.

(g) “uygun pazarlama faaliyetleri sonucunda” ifadesi, varlığın pazara çıkartılarak en uygun şekilde pazarlanması halinde pazar değeri tanımına uygun olarak elde edilebilecek en iyi fiyattan satılmış olması anlamına gelmektedir. Satış yönteminin, satıcının erişime sahip olduğu pazarda en iyi fiyatı elde edeceği en uygun yöntem olduğu kabul edilir. Varlığın pazara çıkartılma süresi sabit bir süre olmayıp, varlığın türüne ve pazar koşullarına göre değişebilir. Burada tek kriter, varlığın yeterli sayıda pazar katılımcısının dikkatini çekmesi için yeterli süre tanınması gerekliliğidir. Pazara çıkartılma zamanı değerlendirme tarihinden önce gerçekleşmelidir,

(h) “Tarafların bilgili ve basiretli bir şekilde hareket etmeleri” ifadesi, istekli satıcının ve istekli alıcının değerlendirme tarihi itibarıyla pazarın durumu, varlığın yapısı, özellikleri, fiili ve potansiyel kullanımları hakkında makul ölçülerde bilgilenmiş olduklarını varsaymaktadır. Tarafların her birinin bu bilgiyi, işlemde kendi ilgili konuları açısından en avantajlı fiyatı elde etmek amacıyla basiretli bir şekilde kullandıkları varsayılır. Basiret, faydası sonradan anlaşılan bir tecrübenin avantajıyla değil, değerlendirme tarihi itibarıyla pazar şartları dikkate alınarak değerlendirilir. Örneğin fiyatların düştüğü bir ortamda önceki pazar seviyelerinin altında bir fiyattan varlıklarını satan bir satıcı basiretsiz olarak kabul edilmez. Bu gibi durumlarda, pazarlarda değişen fiyat koşulları altında varlıkların el değiştirildiği diğer işlemler için geçerli olduğu gibi, basiretli alıcılar veya satıcılar o anda mevcut en iyi pazar bilgileri doğrultusunda hareket edeceklerdir.

(i) “Zorlama altında kalmaksızın” ifadesi ise taraflardan her birinin zorlanmış olmaksızın veya baskı altında kalmaksızın bu işlemi yapma niyetiyle harekete geçmiş olmasıdır.

➤ Pazar değeri kavramı, *katılımcıların* özgür olduğu açık ve rekabetçi bir pazarda pazarlık edilen fiyat olarak kabul edilmektedir. Bir varlığın pazarı, uluslararası veya yerel bir pazar olabilir. Bir pazar çok sayıda alıcı ve satıcıdan veya karakteristik olarak sınırlı sayıda *pazar katılımcısından* oluşabilir. Varlığın satışa sunulduğunun varsayıldığı pazar, teorik olarak el değiştiren *varlığın* normal bir şekilde el değiştirdiği bir pazardır.

➤ Bir *varlığın* pazar değeri onun en verimli ve en iyi kullanımını yansıtır. En verimli ve en iyi kullanım, bir varlığın potansiyelinin yasal olarak izin verilen ve finansal olarak karlı olan en yüksek düzeyde kullanımınıdır. En verimli ve en iyi kullanım, bir *varlığın* mevcut kullanımının devamı ya da alternatif başka bir kullanım *olabilir*. Bu, bir *pazar katılımcısının* varlık için teklif edeceği fiyatı hesaplarken varlık için planladığı kullanıma göre belirlenir.

➤ Değerleme girdilerinin yapısının ve kaynağının, sonuçta *değerleme amacı* ile ilgili olması *gerekli* değer esasını yansıtmaması *gerekir*. Örneğin, pazar değerini belirlemek amacıyla, pazardan türetilmiş veriler kullanılmak şartıyla, farklı yaklaşımlar ve yöntemler *kullanılabilir*. Pazar yaklaşımı tanım olarak pazardan türetilmiş girdileri kullanır. Gelir yaklaşımını kullanarak pazar değerini belirlemek için, *katılımcılar* tarafından benimsenen girdilerin ve varsayımların kullanılması *gerekli görülmektedir*. Maliyet yaklaşımını kullanarak pazar değerini belirlemek için, eşdeğer kullanıma sahip bir varlığın maliyetinin ve uygun aşınma oranının, pazar esaslı maliyet ve aşınma analizleriyle belirlenmesi *gerekli görülmektedir*.

➤ Değerlemesi yapılan *varlık* için mevcut verilere ve pazarla ilişkili koşullara göre en geçerli ve en uygun değerlendirme yönteminin veya yöntemlerinin tespit edilmesi *gerekir*. Uygun bir şekilde analiz

edilmiş ve pazardan elde edilmiş verilere dayanması halinde, kullanılan her bir yaklaşımın veya yöntemin, pazar değeri ile ilgili bir gösterge sağlaması *gerekli görülmektedir*.

➤ Pazar değeri bir *varlığın*, pazardaki diğer alıcıların elde edemediği, belirli bir malik veya alıcı için değer ifade eden niteliklerini yansıtmaz. Böyle avantajlar, bir *varlığın* fiziksel, coğrafi, ekonomik veya yasal özellikleriyle ilişkili *olabilir*. Pazar değeri, belirli bir tarihte belirli bir istekli alıcının değil, herhangi bir istekli bir alıcının olduğunu varsaydığından, buna benzer tüm değer unsurlarının göz ardı edilmesini gerektirmektedir.

Değerleme Yöntemleri

Değerleme yaklaşımlarının uygun ve değerlendirilen varlıklarının içeriği ile ilişkili olmasına dikkat edilmesi gerekir. Aşağıda tanımlanan ve açıklanan üç yaklaşım değerlendirilmede kullanılan temel yaklaşımlardır. Bunların tümü, fiyat dengesi, fayda beklentisi veya ikame ekonomi ilkelerine dayanmaktadır. Temel değerlendirme yaklaşımlarına aşağıda yer verilmektedir:

(A) Pazar Yaklaşımı **(B) Gelir Yaklaşımı** **(C) Maliyet Yaklaşımı**

Bu temel değerlendirme yaklaşımlarının her biri farklı, ayrıntılı uygulama yöntemlerini içerir.

Bir varlığa ilişkin değerlendirme yaklaşımlarının ve yöntemlerinin seçiminde amaç belirli durumlara en uygun yöntemin bulunmasıdır. Bir yöntemin her duruma uygun olması söz konusu değildir. Seçim sürecinde asgari olarak aşağıdakiler dikkate alınır:

(a) değerlendirme görevinin koşulları ve amacı ile belirlenen uygun değer esas(lar)ı ve varsayılan kullanım(lar)ı, **(b)** olası değerlendirme yaklaşımlarının ve yöntemlerinin güçlü ve zayıf yönleri, **(c)** her bir yöntemin varlığın niteliği ve ilgili pazardaki katılımcılar tarafından kullanılan yaklaşımlar ve yöntemler bakımından uygunluğu, **(d)** yöntem(ler)in uygulanması için gereken güvenilir bilginin mevcudiyeti.

5.1 Pazar Yaklaşımı

Δ Pazar Yaklaşımını Açıklayıcı Bilgiler, Konu Gayrimenkulün Değerleme İçin Bu Yaklaşımın Kullanılma Nedenleri

Pazar yaklaşımı *varlığın*, fiyat bilgisi elde edilebilir olan aynı veya karşılaştırılabilir (benzer) *varlıklarla* karşılaştırılması suretiyle gösterge niteliğindeki değer belirlendiği yaklaşımı ifade eder. Aşağıda yer verilen durumlarda, pazar yaklaşımının uygulanması ve bu yaklaşıma önemli ve/veya anlamlı ağırlık verilmesi gerekli görülmektedir: **(a)** değerlendirme konusu varlığın değer esasına uygun bir bedelle son dönemde satılmış olması, **(b)** değerlendirme konusu varlığın veya buna önemli ölçüde benzerlik taşıyan varlıkların aktif olarak işlem görmesi ve/veya **(c)** önemli ölçüde benzer varlıklar ile ilgili sık yapılan ve/veya güncel gözlemlenebilir işlemlerin söz konusu olması.

Karşılaştırılabilir pazar bilgisinin varlığın tıpatıp veya önemli ölçüde benzeriyle ilişkili olmaması halinde, *değerlemeyi gerçekleştirenin* karşılaştırılabilir *varlıklar* ile değerlendirme konusu *varlık* arasında niteliksel ve niceliksel benzerliklerin ve farklılıkların karşılaştırmalı bir analizini yapması *gerekir*. Bu karşılaştırmalı analize dayalı düzeltme yapılmasına genelde ihtiyaç duyulacaktır. Bu düzeltmelerin makul olması ve *değerlemeyi gerçekleştirenlerin* düzeltmelerin gerekçeleri ile nasıl sayısallaştırıldıklarına raporlarında yer vermeleri *gerekir*.

Pazar yaklaşımında genellikle her biri farklı çarpanlara sahip karşılaştırılabilir varlıklardan elde edilen pazar çarpanları kullanılır. Belirlenen aralıktan uygun çarpanın seçimi niteliksel ve niceliksel faktörlerin dikkate alındığı bir değerlendirmenin yapılmasını gerektirir.

Δ Fiyat Bilgisi Tespit Edilen Emsal Bilgileri ve Bu Bilgilerin Kaynağı

[E:1 Satılık Arsa] Değerleme konusu taşınmaz ile yakın konumlu Akse Mahallesi'nde bulunan benzer yapılaşma koşullarına sahip, sanayi alanı imarlı 4.200 m² yüzölçümlü parsel, 12.500.000TL bedel ile pazarlıklı olarak satılıktır.

$$(12.500.000\text{-TL} / 4.200 \text{ m}^2 * 0,90 \text{ Pazarlık payı} = \sim 2670 \text{ TL/m}^2)$$

Servet Emlak : 0 262 744 18 18

[E:2 Satılık Arsa] Değerleme konusu taşınmaz ile yakın konumlu Akse Mahallesi'nde bulunan benzer yapılaşma koşullarına sahip, ana cadde üzerinde cepmeli, sanayi alanı imarlı 4.200 m² yüzölçümlü parsel, 15.000.000TL bedel ile pazarlıklı olarak satılıktır.

$$(15.000.000\text{-TL} / 4.200 \text{ m}^2 * 0.90 \text{ Pazarlık payı} = \sim 3.200,00 \text{ TL/m}^2)$$

Realhouse Gayrimenkul: 0212 511 73 25

[E:3 Satılık Arsa] Değerleme konusu taşınmaz ile yakın konumlu Akse Mahallesi'nde bulunan benzer yapılaşma koşullarına sahip, sanayi alanı imarlı 4.940 m² yüzölçümlü parsel, 12.500.000TL bedel ile pazarlıklı olarak satılıktır.

$$(12.500.000\text{-TL} / 4.940,00 \text{ m}^2 * 0.95 \text{ Pazarlık payı} = \sim 2.400,00 \text{ TL/m}^2)$$

Dek Gayrimenkul: 0216 504 03 03

[E:4 Satılık Arsa] Değerleme konusu taşınmaz ile yakın konumlu Akse Mahallesi'nde bulunan benzer yapılaşma koşullarına sahip, sanayi alanı imarlı 1.528 m² yüzölçümlü parsel, 6.000.000TL bedel ile pazarlıklı olarak satılıktır. (Not: Emsal taşınmazın yüzölçümünün küçük olması metrekare birim değeri pozitif yönde etkilemiştir.)

$$(6.000.000\text{- TL} / 1.528,00 \text{ m}^2 * 0.90 \text{ Pazarlık payı} = \sim 3.500,00 \text{ TL/m}^2)$$

Mal Sahibi : 0 532 320 34 27

[E:5 Kiralık Depo/Antrepo] Akse Mahallesinde yer alan depo olarak kullanılan, 6.500 m² kapalı alanı, 15 m iç yüksekliği, 3 adet rampası ve 1 adet tır girişi bulunan taşınmaz aylık 110.000,- TL bedel ile kiralıktır. (Emsal taşınmaz söz konusu taşınmaza göre daha kötü konumdadır.)

$$(110.000\text{- TL} / 6.500,00 \text{ m}^2 * = \sim 17 \text{ TL/m}^2)$$

Kellerwilliams Gayrimenkul: 0 216 414 11 22

[E:6 Kiralık Depo/Antrepo] Akse Mahallesinde yer alan antrepo/depo olarak kullanılan; değerleme konusu taşınmaz ile benzer yapılaşma özelliklerine sahip, 5.000 m² kapalı alan, 10 m iç yükseklik, 4 adet hidrolik rampası taşınmaz aylık 125.000,- TL bedel ile kiralıktır.

$$(125.000\text{- TL} / 5.000,00 \text{ m}^2 * = 25 \text{ TL/m}^2)$$

Atölye Gayrimenkul: 0 (216) 510 44 44

[E:7 Kiralık Depo/Antrepo] Değerleme konusu taşınmaza yakın konumda, Şekerpınar Mahallesinde yer alan ve antrepo olarak kullanılan; benzer yapılaşma özelliklerine sahip, 9.600 m² kapalı alan, 9.5 m iç yükseklik, 8 adet rampası bulunan taşınmaz aylık 240.000,- TL bedel ile kiralıktır.

$$(240.000\text{- TL} / 9.600,00 \text{ m}^2 * = 25 \text{ TL/m}^2)$$

Kenke Gayrimenkul: 0 532 465 80 36

[E:8 Kiralık Depo/Antrepo] Değerleme konusu taşınmaza yakın konumda, Akse Mahallesi’nde yer alan ve antrepo olarak kullanılan; benzer yapılaşma özelliklerine sahip, 5.900 m2 kapalı alan, 11 m iç yükseklik, 9 adet rampası bulunan taşınmaz aylık 165.000,- TL bedel ile kiralıktır.

$(165.000,- \text{ TL} / 5.900,00 \text{ m}^2 * = 28 \text{ TL/m}^2)$

Remax Atölye: 0 216 510 44 44

[E:9 Kiralık Depo/Antrepo] Şekerpınar Mahallesi’nde yer alan antrepo/depo olarak kullanılan; değerleme konusu taşınmaz ile benzer yapılaşma özelliklerine sahip, 10.140 m2 kapalı alanı, 11 m iç yüksekliği, 14 adet hidrolik rampası olan taşınmaz aylık 285.000,- TL bedel ile kiralıktır.

$(285.000,- \text{ TL} / 10.140,00 \text{ m}^2 * = 28,1 \text{ TL/m}^2)$

Ataşehir Gayrimenkul: 0532 332 21 91

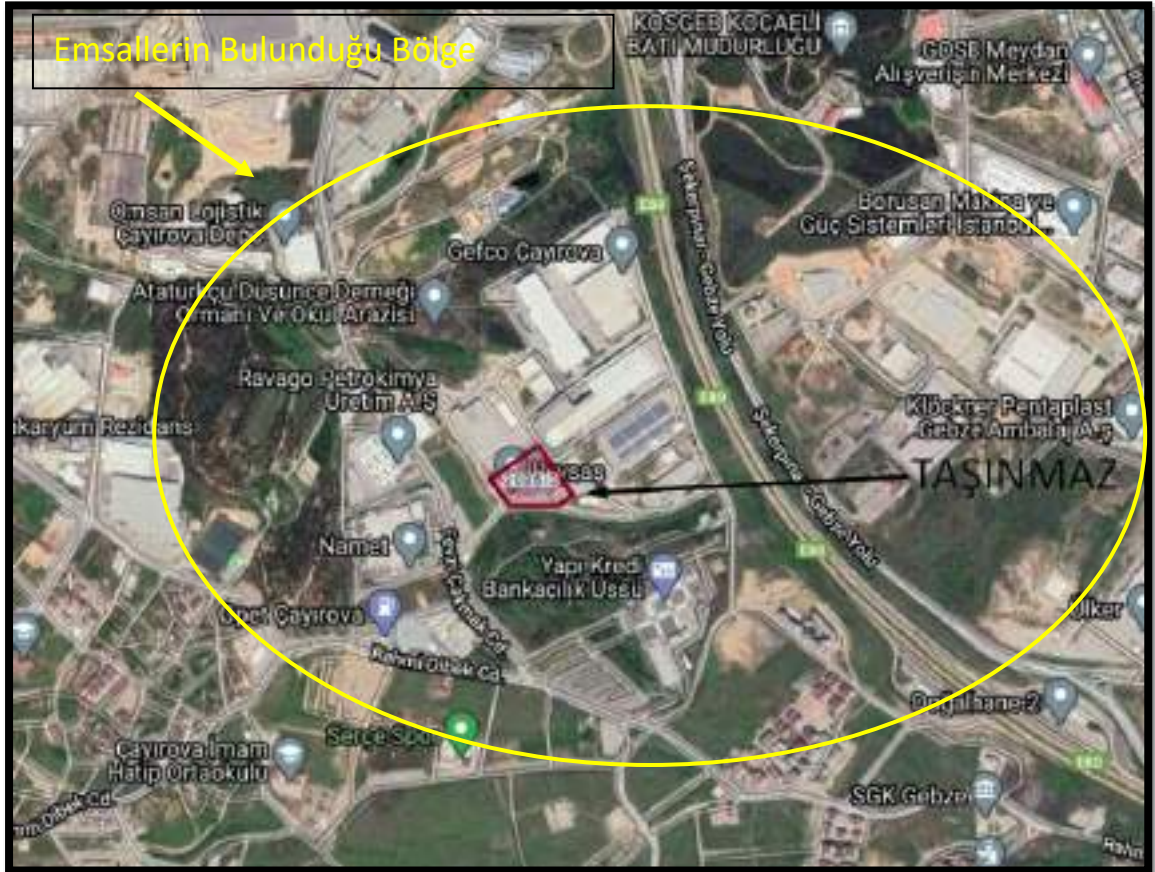
[E:10 Kiralık Depo/Antrepo]

Değerleme konusu taşınmaza yakın konumda, Akse Mahallesi’nde yer alan depo olarak kullanılan; değerleme konusu taşınmaz ile benzer yapılaşma özelliklerine sahip, 6.000 m2 kapalı alanı, 3 adet hidrolik rampası olan taşınmaz aylık 107.000,- TL bedel ile kiralıktır.

$(107.000,- \text{ TL} / 6.000,00 \text{ m}^2 * = 18 \text{ TL/m}^2)$

Servet Emlak: 0262 744 18 18

Δ Kullanılan Emsallerin Sanal Ortamdaki Haritalarından Çıkarılmış, Değerlemeye Konu Gayrimenkule Olan Yakınlığını Gösteren Krokiler



Δ Emsallerin Nasıl Dikkate Alındığına İlişkin Ayrıntılı Açıklama, Emsal Bilgilerinde Yapılan Düzeltmeler, Düzeltmelerin Yapılma Nedenine İlişkin Detaylı Açıklamalar ve Diğer Varsayımlar

Taşınmazın bulunduğu bölgede kendisi ile benzer/farklı konum ve yapılaşma şartlarına sahip emsaller bulunmuştur. Bölgede ayrık nizam E: 0.80 Sanayi Tesisi İmarlı arsalar, ayrık nizam E: 0.60 Sanayi Tesisi İmarlı arsalar bulunmaktadır. Bölgede kiralık depo ve satılık arsa emsalleri incelenmiştir. Bu emsallerden yola çıkılarak parselin imar durumu, lokasyonu, yola cephesi, arazi yapısı, altyapı durumu, çevre düzenlemesi, yapının kullanım amacı vb. durumlar dikkate alınmış ve taşınmaza değer takdir edilmiştir.

Δ Pazar Yaklaşımı İle Ulaşılan Sonuç

Yukarıda yazılan bilgiler doğrultusunda söz konusu taşınmazın ana yollara yakın olması, arazi yapısı, bölgede yapılan araştırmalarda benzer imar durumuna sahip karşılaştırılabilir arsalar incelenmiş ve her türlü olumlu/olumsuz faktör dikkate alınarak emsallerdeki düzeltmeler ışığında 2085 ada 3 parselin birim arsa değerine 3.200 TL/m² takdir edilmiştir.

Arsa Değeri: 14.357,45 m² x 3.200 TL/m² = ~45.950.000,00- TL

Pazar yaklaşımı yöntemi sonucunda taşınmaza tapu yüzölçümü dikkate alınarak arsa değeri (K.D.V hariç) **45.950.000,00- TL** takdir edilmiştir.

5.2 Maliyet Yaklaşımı

Δ Maliyet Yaklaşımını Açıklayıcı Bilgiler, Konu Gayrimenkulün Değerleme İçin Bu Yaklaşımın Kullanılma Nedeni

Maliyet yaklaşımı, bir alıcının, gereksiz külfet doğuran zaman, elverişsizlik, risk gibi etkenler söz konusu olmadıkça, belli bir varlık için, ister satın alma, isterse yapım yoluyla edinilmiş olsun, kendisine eşit faydaya sahip başka bir varlığı elde etme maliyetinden daha fazla ödeme yapmayacağı ekonomik ilkesinin uygulanmasıyla gösterge niteliğindeki değer belirlendiği yaklaşımdır. Bu yaklaşımda, bir *varlığın* cari ikame maliyetinin veya yeniden üretim maliyetinin hesaplanması ve fiziksel bozulma ve diğer biçimlerde gerçekleşen tüm yıpranma paylarının düşülmesi suretiyle gösterge niteliğindeki değer belirlenmektedir. Aşağıda yer verilen durumlarda, maliyet yaklaşımının uygulanması ve bu yaklaşıma önemli ve/veya anlamlı ağırlık verilmesi gerekli görülmektedir: **(a)** katılımcıların değerlendirme konusu varlıkla önemli ölçüde aynı faydaya sahip bir varlığı yasal kısıtlamalar olmaksızın yeniden oluşturabilmesi ve varlığın, katılımcıların değerlendirme konusu varlığı bir an evvel kullanabilmeleri için önemli bir prim ödemeye razı olmak durumunda kalmayacakları kadar, kısa bir sürede yeniden oluşturulabilmesi,

(b) varlığın doğrudan gelir yaratmaması ve varlığın kendine özgü niteliğinin gelir yaklaşımını veya pazar yaklaşımını olanaksız kılması ve/veya **(c)** kullanılan değer esasının temel olarak ikame değeri örneğinde olduğu gibi ikame maliyetine dayanması.

Belli başlı üç maliyet yaklaşımı yöntemi bulunmaktadır: **(a)** ikame maliyeti yöntemi: gösterge niteliğindeki değer eşdeğer fayda sağlayan benzer bir varlığın maliyetinin hesaplanmasıyla belirlendiği yöntem. **(b)** yeniden üretim maliyeti yöntemi: gösterge niteliğindeki değer varlığın aynısının üretilmesi için gerekli olan maliyetin hesaplanmasıyla belirlendiği yöntem. **(c)** toplama yöntemi: varlığın değerinin bileşenlerinin her birinin değeri toplanarak hesaplandığı yöntemdir.

Δ Arsa Değerinin Tespitinde Kullanılan Emsal Bilgileri ve Bu Bilgilerin Kaynağı, Yapılan Düzeltmeler, Yapılan Diğer Varsayımlar ve Ulaşılan Sonuç

Söz konusu parselin yüz ölçümü ile bulunduğu bölgedeki lokasyonu, ana arterlere olan mesafesi, cephe durumu, geometrik şekil ve topografik özellikleri gibi kendine özgü ayırt edici tüm etkenler dikkate alınarak, Pazar yaklaşımında belirlenen emsaller ve açıklamalarıyla yapılan düzeltmeler neticesinde mevcut piyasa şartları göz önünde bulundurulmuştur.

Tüm bu şartlar ve yapılan araştırmalar ile bulunan emsallerdeki düzeltmeler, bölgeye hakim emlakçı görüşleri, bölge esnafı ve geçmiş verilere dayanarak söz konusu parsel için yukarıdaki birim değer takdir edilmiştir.

Δ Yapı Maliyetleri ve Diğer Maliyetlerin Tespitinde Kullanılan Bilgiler, Bu Bilgilerin Kaynağı ve Yapılan Varsayımlar

Söz konusu taşınmazın değeri tespit edilirken Çevre ve Şehircilik Bakanlığı tarafından 10.03.2020 tarihinde yayınlanan 2020 yılı Yapı Yaklaşık Birim Maliyetleri ve 02.12.1982 tarih ve 17886 sayılı Resmi Gazete’de yayımlanan “Aşınma Paylarına İlişkin Oranları Gösteren Cetvel” kullanılmıştır. Taşınmazın 4A grubu yapı sınıfında olduğu ve yıpranma payının %10 olduğu tespit edilmiştir.

Yapı Değeri: 26.124,00m² x 1.550TL/m² *0,90 Yıpranma Payı = ~36.450.000,00- TL

Δ Maliyet Yaklaşımı İle Ulaşılan Sonuç

Arsa Değeri: 45.950.000,00- TL

Yapı Değeri: 36.450.000,00- TL

Arsa + Yapı Değeri: 82.400.000,00-TL

Gayrimenkulün değeri hesaplanırken pazar yaklaşımı değeri ile arsa birim değeri, ve maliyet hesabı yöntemi ile yapı birim maliyetleri tespit edilmiştir. Gayrimenkulün değeri, arsa ve yapı değerinin toplanmasıyla elde edilmiş olan **82.400.000,00-TL** olarak tespit edilmiştir.

5.3 Gelir Yaklaşımı

Δ Gelir Yaklaşımını Açıklayıcı Bilgiler, Konu Gayrimenkulün Değerlemesi İçin Bu Yaklaşımın Kullanılma Nedeni

Gelir yaklaşımı, gösterge niteliğindeki değer, gelecekteki nakit akışlarının tek bir cari değere dönüştürülmesi ile belirlenmesini sağlar. Gelir yaklaşımında varlığın değeri, varlık tarafından yaratılan gelirlerin, nakit akışlarının veya maliyet tasarruflarının bugünkü değerine dayanılarak tespit edilir. Aşağıda yer verilen durumlarda, gelir yaklaşımının uygulanması ve bu yaklaşıma önemli ve/veya anlamlı ağırlık verilmesi gerekli görülmektedir:

(a) Varlığın gelir yaratma kabiliyetinin katılımcının gözüyle değeri etkileyen çok önemli bir unsur olması, (b) Değerleme konusu varlıkla ilgili gelecekteki gelirin miktarı ve zamanlamasına ilişkin makul tahminler mevcut olmakla birlikte, ilgili pazar emsallerinin varsa bile az sayıda olması.

→ İndirgenmiş Nakit Akışları (İNA) Yöntemi:

İNA yönteminde, tahmini nakit akışları değerlendirme tarihine indirgenmekte ve bu işlem *varlığın* bugünkü değeriyle sonuçlanmaktadır. Gelirlerin getirisi kapitalizasyonu (indirgemesi) olarak ta nitelendirilmektedir. Uzun ömürlü veya sonsuz ömürlü *varlıklarla* ilgili bazı durumlarda, İNA, *varlığın* kesin tahmin süresinin sonundaki değeri temsil eden devam eden değeri *içerebilir*. Diğer durumlarda, *varlığın* değeri kesin tahmin süresi bulunmayan bir devam eden değer tek başına kullanılarak hesaplanabilir. İNA yönteminin temel adımları aşağıdaki şekildedir:

*Bu Rapor, 5070 sayılı “Elektronik İmza Kanunu” uyarınca imzalanmıştır. Doğruluğu, raporu hazırlayan değerlendirme kuruluşundan teyit edilebilir.

(a) değerleme konusu varlığın ve değerleme görevinin niteliğine en uygun nakit akışı türünün seçilmesi (örneğin, vergi öncesi veya vergi sonrası nakit akışları, toplam nakit akışları veya öz sermayeye ait nakit akışları, reel veya nominal nakit akışları vb.), (b) nakit akışlarının tahmin edileceği en uygun kesin sürenin varsa belirlenmesi, (c) söz konusu süre için nakit akış tahminlerinin hazırlanması, (d) (varsa) kesin tahmin süresinin sonundaki devam eden değer değerleme konusu varlık için uygun olup olmadığının; daha sonra da, varlığın niteliğine uygun devam eden değer belirlenmesi, (e) uygun indirgeme oranının belirlenmesi, (f) indirgeme oranının varsa devam eden değer de dâhil olmak üzere, tahminî nakit akışlarına uygulanması şeklindedir.

→ **Direkt (Doğrudan) Kapitalizasyon Yöntemi:**

Tüm risk veya genel kapitalizasyon oranının, temsili tek bir dönem gelirin uygulandığı yöntemdir. Gayrimenkulün o dönem için (yıl) üreteceği net gelirin, güncel gayrimenkul piyasası koşullarına göre oluşan bir kapitalizasyon oranına bölünerek, taşınmaz değeri hesaplanır. Bu kapitalizasyon oranı, birbirine emsal gayrimenkullerde satış ve gelir seviyeleri arasındaki ilişkiyle belirlenebilir. Burada Net Gelir kavramına dikkat edilmelidir. Tüm kaynaklardan elde edilecek gelirleri içeren mülkün potansiyel brüt gelir ve bundan beklenen boşluk/kayıpların arındırıldığı efektif brüt gelir sonrasında da efektif brüt gelirin faaliyet giderleri ile diğer harcamalardan arındırılması ile net faaliyet gelir elde edilmelidir. Potansiyel Brüt Kira Geliri: Gayrimenkulün kiralanabilir tüm birimlerinin kiraya verildiği ve kira bedellerinin kayıtsız olarak tahsil edildiği durumlardaki elde edilen gelir tutarıdır.

- Toplam yıllık potansiyel gelir / Kapitalizasyon oranı = Değer

Δ Nakit Giriş ve Çıktılarının Tahmin Edilmesinde Kullanılan Emsal Bilgileri, Bu Bilgilerin Kaynağı ve Yapılan Diğer Varsayımlar

Değerlemede bu yöntem direkt kullanılmamakla birlikte, Pazar yaklaşımı analizi için gerekli satılık ve kiralık emsaller ile bölgede yapılan satış-kira araştırması ayrıca mevcut sektörel veriler ışığında Gelir Yaklaşımı çatısı altında bulunan ve farklı bir yaklaşım olan doğrudan kapitalizasyon yöntemiyle değer yaklaşımında bulunulmuştur.

Δ İndirgeme/İskonto Oranının Nasıl Hesaplandığına İlişkin Ayrıntılı Açıklama ve Gerekçeler

Değerlemede bu yöntem direkt kullanılmamakla birlikte, Pazar yaklaşımı analizi için gerekli satılık ve kiralık emsaller ile bölgede yapılan satış-kira araştırması ayrıca mevcut sektörel veriler ışığında Gelir Yaklaşımı çatısı altında bulunan ve farklı bir yaklaşım olan doğrudan kapitalizasyon yöntemiyle değer yaklaşımında bulunulmuştur.

Δ Gelir Yaklaşımı İle Ulaşılan Sonuç

Değerlemede bu yöntem direkt kullanılmamakla birlikte, Pazar Yaklaşımı analizi için gerekli satılık ve kiralık emsaller ile bölgede yapılan satış-kira araştırması ayrıca mevcut sektörel veriler ışığında Gelir Yaklaşımı çatısı altında bulunan ve farklı bir yaklaşım olan doğrudan kapitalizasyon yöntemiyle değer yaklaşımında bulunulmuştur. Değerleme konusu gayrimenkul 26.124 m2 kapalı alana sahiptir. Yapılan tüm araştırmalar neticesinde metrekare birim kira değeri aylık 24 TL olarak tespit edilmiştir.

ALANI (M2)	BİRİM KİRA DEĞER (TL/M2)	AYLIK KİRA DEĞERİ (TL)	YILLIK KİRA DEĞERİ (TL)	/	KAPİTALİZASYON ORANI	PİYASA DEĞERİ
26.124,00	24,00 ₺	626.976,00 ₺	7.523.712,00 ₺	/	0,0833	90.320.672,27 ₺

Sonuç olarak gelir yaklaşımı yöntemine göre söz konusu taşınmazın piyasa değeri için **90.320.000,00-TL** değer takdir edilmiştir.

*Bu Rapor, 5070 sayılı "**Elektronik İmza Kanunu**" uyarınca imzalanmıştır. Doğruluğu, raporu hazırlayan değerleme kuruluşundan teyit edilebilir.

5.4 Diğer Tespit ve Analizler

Δ Takdir Edilen Kira Değerleri

Söz konusu değerlendirme çalışması sonucunda taşınmazın aylık kira değeri, satılık ve kiralık emsaller ile bölgede yapılan satış-kira araştırması ayrıca mevcut sektörel veriler ışığında 627.000,00-TL olabileceği tespit edilmiştir.

Δ Hasılat Paylaşımı veya Kat Karşılığı Yöntemi ile Yapılacak Projelerde, Emsal Pay Oranları

Söz konusu taşınmaz hasılat paylaşımına veya kat karşılığına konu olmayacağı düşüncesiyle herhangi bir çalışma bu yönde yapılmamıştır.

Δ Üzerinde Proje Geliştirilen Arsaların Boş Arazi ve Proje Değerleri

Söz konusu taşınmazın mevcut kullanım durumunun imar durumuna göre en verimli şekilde kullanıldığı görüşü sebebiyle proje geliştirme çalışması yapılmamıştır.

Δ En Verimli ve En İyi Kullanım Değeri Analizi

Söz konusu taşınmazın mevcut durumu, bulunduğu bölge ve çevre özellikleri dikkate alındığında imar durumuna uygun şekli ile yapılaşmasının en etkin ve verimli kullanım şekli olacağı kanaatine varılmıştır.

Δ Müşterek veya Bölünmüş Kısımların Değerleme Analizi

Söz konusu taşınmazın tamamı değerlendirilmiştir. Müşterek veya bölünmüş kısım değerlendirilmesi yapılmamıştır.

6. ANALİZ SONUÇLARININ DEĞERLENDİRİLMESİ

6.1 Farklı Değerleme Yöntemleri ile Analiz Sonuçlarının Uyumlaştırılması ve Bu Amaçla İzlenen Metotların ve Nedenlerinin Açıklanması

Rapora konu 2085 ada 3 parselde bulunan "Betonarme Depo Binası ve Arsası" için değerlendirme çalışması raporun ilgili kısımlarında belirtildiği üzere ayrı ayrı analiz yapılmıştır. Pazar analizi yöntemi (emsal karşılaştırma) ile arsa değeri ve kira değeri, maliyet yaklaşımı yöntemi ile yapı değeri tespit edilmiştir. Maliyet yaklaşımı yöntemi bilgi amaçlı yapılmıştır. Değer oluşumu taşınmazın gerçek piyasa değerini yansıtacağı düşüncesi ile Pazar yaklaşımı ve doğrudan kapitalizasyon yöntemi esasına göre belirlenmiştir. Bu doğrultuda bölgede yapılan araştırmada benzer/farklı durumda arsa, sanayi ve depo vasıflı emsaller bulunmuştur. Ayrıca bölge piyasasına hâkim emlakçı görüşleri de alınarak, taşınmazın arazi yapısı, lokasyon, yüzölçümü, yola yakınlığı, parsel üzerindeki yapılaşma, gayrimenkulün fiziki özellikleri vb. olumlu / olumsuz faktörler ile gayrimenkul değerlendirilmiştir.

2020 yılının başından itibaren tüm dünyada etkisini gösteren Covid-19 pandemi sürecinde özellikle e-ticaret sektörünün hız kazanması ile internet üzerinden alışverişin artması sebebiyle depo ve antrepo nitelikli taşınmazlara talep artmıştır. Bu durum da ülkemiz sınırlarında talebi karşılayamayacak çoklukta olan depoların kira ve piyasa değerlerinin artmasına sebep olmuştur.

6.2 Asgari Husus ve Bilgilerden Raporda Yer Verilmeyenlerin Neden Yer Almadıklarının Gerekçeleri

Değerleme çalışması için gerekli tüm asgari husus ve bilgilere raporda yer verilmiştir.

6.3 Yasal Gerekleri Yerine Getirilip Getirilmediği ve Mevzuat Uyarınca Alınması Gereken İzin ve Belgelerin Tam ve Eksiksiz Olarak Mevcut Olup Olmadığı Hakkında Görüş

Söz konusu taşınmaz Betonarme Depo Binası ve Arsası vasıflı olup ilgili kurumlarda yapılan araştırma ve incelemeler neticesinde taşınmaza ait evrakların tam ve eksiksiz olduğu tespit edilmiştir.

*Bu Rapor, 5070 sayılı "Elektronik İmza Kanunu" uyarınca imzalanmıştır. Doğruluğu, raporu hazırlayan değerlendirme kuruluşundan teyit edilebilir.

6.4 Varsa, Gayrimenkul Üzerindeki Takyidat ve İpotekler İle İlgili Görüş

Konu taşınmaz üzerinde bulunan takyidatlar raporun 3.3 bölümünde açıklanmıştır.

6.5 Değerleme Konusu Gayrimenkulün, Üzerinde İpotek veya Gayrimenkulün Değerini Doğrudan ve Önemli Ölçüde Etkileyecek Nitelikte Herhangi Bir Takyidat Bulunması Durumları Hariç, Devredilebilmesi Konusunda Bir Sınırlamaya Tabi Olup Olmadığı Hakkında Bilgi

Taşınmazın devrine ilişkin bu maddede belirtildiği üzere herhangi bir sınırlama veya kısıtlama bulunmamaktadır.

6.6 Değerleme Konusu Arsa veya Arazi ise, Alımından İtibaren beş Yıl Geçmesine Rağmen Üzerinde Proje Geliştirilmesine Yönelik Herhangi Bir Tasarrufta Bulunup Bulunmadığına Dair Bilgi

Değerleme konusu parsel Betonarme Depo Binası ve Arsası olup, üzerinde herhangi bir proje geliştirilmesine yönelik çalışma bulunmamaktadır.

6.7 Değerleme Konusu Üst Hakkı veya Devre Mülk Hakkı İse, Üst Hakkı ve Devre Mülk Hakkının Devredilebilmesine İlişkin Olarak Bu Hakları Doğuran Sözleşmelerde Özel Kanun Hükümlerinden Kaynaklananlar Hariç Herhangi Bir Sınırlama Olup Olmadığı Hakkında Bilgi

Değerleme konusu üst hakkı veya devre mülk hakkı değildir.

6.8 Gayrimenkulün Tapudaki Niteliğinin, Fiili Kullanım Şeklinin ve Portföye Dahil Edilme Niteliğinin Birbiriyle Uyumlu Olup Olmadığı Hakkında Görüş İle Portföye Alınmasında Herhangi Bir Sakınca Olup Olmadığı Hakkında Görüş

Değerleme konusu gayrimenkulün tapudaki nitelikleri ile fiili kullanım şekli birbiriyle uyumludur. Gayrimenkul Yatırım Ortakları için III-48.1 sayılı "Gayrimenkul Yatırım Ortaklıklarına İlişkin Esaslar Tebliği"nin 7.bölüm 22.maddesi 1.fıkrasının (b) ve (r) bendi gereği taşınmazın tapudaki nitelikleriyle ve yasal zorunlulukların yerine getirilmiş olması sebebiyle GYO portföyünde bulunmalarına bir engel yoktur. Ayrıca aynı tebliğin 7.bölüm 30.madde 2.fıkrasına göre tapu kaydında bulunan ipotegin gayrimenkul değerini finanse etmek amacıyla kullanılan rehin kaydı olduğu ve ipotek malikinin Reysaş GYO olduğu görülmüş ve bu durumdan kaynaklı da GYO portföyünde bulunmasına engel olmadığına kanaat getirilmiştir.

7. SONUÇ

7.1 Sorumlu Değerleme Uzmanının Sonuç Cümlesi

Bu rapor, Reysaş Gayrimenkul Yatırım Ortaklığı A.Ş.'nin talebi üzerine; Kocaeli İli, Çayirova İlçesi, Muallim Mahallesi, Bostan Yeri Mevkii, 2085 ada 3 numaralı parselde bulunan "Betonarme Depo Binası ve Arsası" nitelikli gayrimenkulün piyasa değerinin Türk Lirası cinsinden tespitine yönelik SPK mevzuatı kapsamında asgari unsurları içeren bu değerlendirme raporu tarafımızca hazırlanmıştır.

Tarafımızca işleme alındığı tarihteki değerlendirme konusu taşınmazların Piyasa Değer Tespiti; gayrimenkul mahallinde ve bulunduğu bölge genelinde yapılan inceleme ve araştırma ile resmi kurum ve kuruluşlardan edinilen belge ve bilgi doğrultusunda oluşan kanaat, ilçenin ve bölgenin gelişme trendi, gayrimenkulün imar durumu ve yapılaşma şartları ile kullanım fonksiyonu, arsanın alanı, geometrik şekli, topoğrafya durumu, bulunduğu muhitin şeref ve ehemmiyeti, çevresinin teşekkül tarzı ile şehir merkezi ile bölgesindeki merkezi konumlara olan mesafesi, ana yola, bulvara veya caddeye olan cephesi, ulaşım ve çevre özellikleri, mevcut ekonomik şartlar gibi tüm faktörler dikkate alınarak, bulunduğu muhite göre alıcı bulup bulamayacağı, bulması halinde nispet derecesi gibi kıymet yükseltici ve kıymet düşürücü müspet menfi tüm faktörler göz önünde bulundurulmuş ve yapılmıştır.

*Bu Rapor, 5070 sayılı "Elektronik İmza Kanunu" uyarınca imzalanmıştır. Doğruluğu, raporu hazırlayan değerlendirme kuruluşundan teyit edilebilir.

7.2 Nihai Değer Takdiri

Taşınmaza değer verilirken, rapor içerisinde ilgili maddelerde belirtilen olumlu ve olumsuz tüm etkenler dikkate alınmıştır. Yapılan incelemeler neticesinde ulaşılan veriler ve kullanılan yöntemlerin sonuçları anlamlı şekilde neticelenmiştir.

Taşınmazın bulunduğu bölge ve konumlandığı lokasyon özelinde, kullanım amaç ve kapsamı doğrultusunda, tapu niteliği ve fiili niteliği dikkate alınarak piyasa değerini daha doğru gösterdiği gerekçeyle gelir analizi yöntemi neticesinde elde edilen sonuç nihai değer olarak takdir edilmiştir. Böylelikle;

Taşınmazın değerlendirme tarihi itibarıyla Gelir analizi yöntemine göre kanaat getirilen ve takdir edilen piyasa değeri şu şekildedir;

Rakamla; **90.320.000,00-TL** ve Yazıyla **Doksan Milyon Üç Yüz Yirmi Bin Türk Lirasıdır.**

KDV Dahil Toplam Satış Değeri: 106.577.600,00-TL dir.

- 1. Tespit edilen bu değerler taşınmazın peşin satışına yöneliktir.*
- 2. Nihai değer, KDV Hariç değeri ifade eder.*
- 3. İş bu rapor, ekleriyle bir bütündür.*
- 4. Nihai değer takdiri, raporun içeriğinden ayrı tutulamaz.*
- 5. Değerleme tarihi itibarıyla TCMB Döviz Kuru 1\$:7,8233 TL dir.*

Mehmet AKBALIK Değerleme Uzmanı SPK Lisans No: 911340	Raci Gökcehan SONER Denetmen SPK Lisans No: 404622	Erdeniz BALIKÇIOĞLU Sorumlu Değerleme Uzmanı SPK Lisans No: 401418

8. UYGUNLUK BEYANI

Hazırlanan rapor için aşağıdaki maddelerin doğruluğunu beyan ederiz;

- Raporunda sunulan bulgular sahip olduğumuz tüm bilgiler çerçevesinde doğrudur.
- Rapor edilen analiz, fikir ve sonuçlar, sadece belirtilen varsayımlar ve koşullarla sınırlıdır.
- Rapor, tarafsız ve önyargısız profesyonel analiz, fikir ve sonuçlardan oluşmaktadır.
- Raporun konusunu oluşturan gayrimenkul ile mevcut veya potansiyel hiçbir menfaatimiz ve ilgimiz bulunmamaktadır.
- Bu raporun konusunu oluşturan gayrimenkul veya ilgili taraflarla ilgili hiçbir önyargımız bulunmamaktadır.
- Uzman olarak vermiş olduğumuz hizmet karşılığı ücret, raporun herhangi bir bölümüne bağlı değildir.
- Değerleme ahlaki kural ve performans standartlarına göre gerçekleştirilmiştir.
- Değerleme Uzman(lar)ı mesleki eğitim şartlarına haiz bulunmaktadır.
- Değerleme Uzmanı(lar)ı, gayrimenkulün yeri ve rapor içeriği konusunda deneyim sahibidir.
- Rapor konusu mülk, kişisel olarak denetlenmiş ve ilgili resmi kurumlarda gerekli incelemeler yapılmıştır.
- Rapor içeriğinde belirtilen Değerleme Uzmanı/Değerleme Uzmanlarının haricinde hiç kimsenin bu raporun hazırlanmasında mesleki bir yardımı bulunmamaktadır.
- Çalışma, iş gereksinimlerinin kapsamına uygun olarak geliştirilmiş ve Uluslararası Değerleme Standartları'na uygun olarak raporlanmıştır.

→ İş bu rapor, müşteri talebine özel olarak hazırlanmıştır. İlgilisi ve hazırlanış amacı dışında 3. şahıslar tarafından kullanılamaz, kopyalanamaz ve çoğaltılamaz.

9. RAPOR EKLERİ

Δ Takyidat Belgeleri,

Δ SPK Lisans Belgeleri ve Mesleki Tecrübe Belgeleri

Kaydı Oluşturan: AHMET CIHAN SONER							
Makbuz No	Dekont No	Başvuru No					
178620141976	20200915-919-F02990	14197					
TAPU KAYIT BİLGİSİ							
Zemin Tipi:	AnaTasınmaz	Ada/Parsel:	2085/3				
Taşınmaz Kimlik No:	42890851	AT Yüzölçüm(m2):	14357.45				
İl/İlçe:	KOCAELİ/ÇAYIROVA	Bağımsız Bölüm Nitelik:					
Kurum Adı:	Çayırova	Bağımsız Bölüm Brüt Yüzölçümü:					
Mahalle/Köy Adı:	AKSE Mah.	Bağımsız Bölüm Net Yüzölçümü:					
Mevki:	-	Blok/Kat/Giriş/BBNo:					
Cilt/Sayfa No:	413/41098	Arsa Pay/Payda:					
Kayıt Durum:	Aktif	Ana Taşınmaz Nitelik:	BETONARME DEPO BİNASI VE ARSASI				
MÜLKİYET BİLGİLERİ							
(Hisse) Sistem No	Malik	El Birliği No	Hisse Pay/ Payda	Metrekare	Toplam Metrekare	Edinme Sebebi-Tarih-Yevmiye	Terkin Sebebi-Tarih-Yevmiye
222500297	(SN:7807525) REYSAŞ GAYRİMENKUL YATIRIM ORTAKLIĞI ANONİM ŞİRKETİ V	-	1/1	14357.45	14357.45	Satış 28-09-2012 6661	-

İpotek							
Alacaklı	Müşterek Mi?	Borç	Faiz	Derece Sıra	Süre	Tesis Tarih - Yev	
(SN:8137662) QNB FINANSBANK A.Ş. VKN:3880023334	Hayır	80000000.00 TL	%90 değişken	1/0	F.B.K.	Çayırova - 31-01-2020 17:04 - 1220	
İpotekin Konulduğu Hisse Bilgisi							
Taşınmaz	Hisse Pay/ Payda	Borçlu Malik	Malik Borç	Tescil Tarih - Yev	Terkin Sebebi Tarih Yev		
Çayırova - AKSE Mah. - (Aktif) - 2085 Ada - 3 Parsel	1/1	(SN:7807525) REYSAŞ GAYRİMENKUL YATIRIM ORTAKLIĞI ANONİM ŞİRKETİ V	80000000.00 TL	Çayırova - 31-01-2020 17:04 - 1220	-		

Taşınmaz No:	42890851
İl	Kocaeli
İlçe	Çayırova
Mahalle/Köy	Akse
Ada	2085
Parsel	3
Tapu Alanı	14 367,45
Nitelik	Betonarme depo binası ve arsası
Mevki	-
Zemin Tipi	Ana Taşınmaz
Pafta	G22k19a1c

*Bu Rapor, 5070 sayılı "Elektronik İmza Kanunu" uyarınca imzalanmıştır. Doğruluğu, raporu hazırlayan değerleme kuruluşundan teyit edilebilir.



*Bu Rapor, 5070 sayılı "Elektronik İmza Kanunu" uyarınca imzalanmıştır. Doğruluğu, raporu hazırlayan değerleme kuruluşundan teyit edilebilir.



MESLEKİ TECRÜBE BELGESİ

Belge Tarihi: 02.08.2019

Belge No: 2019-01.1374

Sayın Erdeniz BALIKÇIOĞLU

(T.C. Kimlik No: 29039108440 - Lisans No: 401418)

Sermaye Piyasası Kurulu tarafından gayrimenkul değerlendirme alanındaki tecrübenin kontrolüne ilişkin belirlenen ilke ve esaslar çerçevesinde "Sorumlu Değerleme Uzmanı" olmak için aranan 5 (beş) yıllık mesleki tecrübe şartını sağladığınız tespit edilmiştir.

Doruk KARŞI
Genel Sekreter

Encan AYDOĞDU
Başkan



MESLEKİ TECRÜBE BELGESİ

Belge Tarihi: 27.02.2019

Belge No: 2019-01.1066

Sayın Raci Gökcehan SONER

(T.C. Kimlik No: 43953302186 - Lisans No: 404622)

Sermaye Piyasası Kurulu tarafından gayrimenkul değerlendirme alanındaki tecrübenin kontrolüne ilişkin belirlenen ilke ve esaslar çerçevesinde "Sorumlu Değerleme Uzmanı" olmak için aranan 5 (beş) yıllık mesleki tecrübe şartını sağladığınız tespit edilmiştir.

Doruk KARŞI
Genel Sekreter

Şinasi BAYRAKTAR
Başkan



MESLEKİ TECRÜBE BELGESİ

Belge Tarihi: 13.08.2020

Belge No: 2019-01.3399

Sayın Mehmet AKBALIK

(T.C. Kimlik No: 20800721448 - Lisans No: 911340)

Sermaye Piyasası Kurulu tarafından gayrimenkul değerlendirme alanındaki tecrübenin kontrolüne ilişkin belirlenen ilke ve esaslar çerçevesinde "Sorumlu Değerleme Uzmanı" olmak için aranan 5 (beş) yıllık mesleki tecrübe şartını sağladığınız tespit edilmiştir.

Doruk KARŞI
Genel Sekreter

Encan AYDOĞDU
Başkan

*Bu Rapor, 5070 sayılı "Elektronik İmza Kanunu" uyarınca imzalanmıştır. Doğruluğu, raporu hazırlayan değerlendirme kuruluşundan teyit edilebilir.