

# GAYRİMENKUL DEĞERLEME RAPORU



2016



Kayabaşı Parseli  
Başakşehir / İSTANBUL

2016/0009

06.01.2016

İş bu rapor, ATAK Gayrimenkul Değerleme A.Ş. ile EMLAK KONUT GAYRİMENKUL YATIRIM ORTAKLIĞI A.Ş. arasındaki hak ve yükümlülükleri belirleyen 31.12.2015 tarihli dayanak sözleşmesine istinaden, 06.01.2016 tarihinde, 2016/0009 rapor numarası ile tanzim edilmiştir. Raporu hazırlayan değerleme uzmanı Barış BARUTÇU ve sorumlu değerleme uzmanı Dilara DİNÇYÜREK'in beyanı aşağıda maddeler halinde sıralanmıştır.

## BEYANIMIZ

- Bu raporda sunulan bilgiler ve araştırmaların bildiğimiz ve açıkladığımız kadarıyla doğru olduğunu;
- Raporda belirtilen analizlerin, opsiyonların ve sonuçların sadece belirtilen varsayımlar ve koşullarla sınırlı olduğunu;
- Değerleme Uzmanı/Uzmanları olarak değerlendirme konusunu oluşturan mülk ile herhangi bir ilişkimiz olmadığını;
- Rapor konusu gayrimenkul/gayrimenkuller ile ilgili herhangi bir önyargımızın olmadığını;
- Değerleme ücretimizin raporun herhangi bir bölümüne bağlı olmadığını;
- Değerleme çalışmalarımızı ahlaki kural ve performans standartlarına göre gerçekleştirdiğimizi;
- Değerleme Uzmanı/Uzmanları olarak mesleki eğitim şartlarına haiz olduğumuzu;
- Değerleme Uzmanı/Uzmanları olarak değerlemesi yapılan mülkün yeri ve türü konusunda daha önceden deneyimli olduğumuzu;
- Değerleme olarak mülkü kişisel olarak denetlediğimizi ve ilgili resmi kurumlarda gerekli araştırmaları yapmış olduğumuzu;
- Rapor içeriğinde belirtilen değerlendirme uzmanı/uzmanları dışında hiç kimsenin bu raporun hazırlanmasında mesleki bir yardımda bulunmadığını;
- Değerleme Uzmanı/Uzmanları olarak değer biçilen mülkü ya da ona ilişkin mülkiyet hakkını etkileyen yasal konulardan sorumlu olamayacağımızı;



beyan ederiz.

## YÖNETİCİ ÖZETİ

RAPOR HAKKINDA GENEL BİLGİLER	
RAPORU TALEP EDEN	Emlak Konut Gayrimenkul Yatırım Ortaklığı A.Ş.
RAPORU HAZIRLAYAN	Atak Gayrimenkul Değerleme A.Ş.
SÖZLEŞME TARİHİ	31.12.2015
DEĞERLEME TARİHİ	04.01.2016
RAPOR TARİHİ	06.01.2016
RAPOR NO	20160009

GAYRİMENKUL HAKKINDA GENEL BİLGİLER	
ADRESİ	Kayabaşı Mahallesi, Veysel Karani Caddesi, 888 Ada, 1 Nolu Parsel, Başakşehir / İSTANBUL
KOORDİNATLARI	41.119810, 28.777228
TAPU BİLGİLERİ	22.12.2015 tarihinde TAKBİS sistemi üzerinden temin edilen ekli tapu kayıt belgesine göre, Emlak Konut G.Y.O. A.Ş mülkiyetindeki İstanbul İli, Başakşehir İlçesi, Kayabaşı Mahallesi'nde kayıtlı, 881 Ada 1 Nolu Parsel. (Bkz. raporun 4.2. bölümü.)
İMAR DURUMU	Başakşehir Belediyesi İmar ve Şehircilik Müdürlüğü yetkililerinden temin edilen bilgilere göre parseller 09.05.2013 tasdik tarihli 1/1000 Ölçekli Kayabaşı Gecekonu Önleme Bölgesi Revizyon Uygulama İmar Planı'na göre "R1 (Rekreasyon Alanı)" olarak belirlenen bölge içerisinde kaldığı, Lejant ve yapılaşmalar hakkında bilgi raporun 4.3. bölümünde verilmiştir. (Bkz. raporun 4.3. bölümü.)
ÇALIŞMANIN TANIMI	Bu değerlendirme raporu yukarıda lokasyonu belirtilen parsellerin güncel piyasa değerinin tespitine yönelik olarak hazırlanmıştır.
888 ADA 1 NOLU PARSELİN KDV HARİÇ PİYASA DEĞERİ	130.548.120,50,-TL (Yüzotuzmilyonbeşyüzkırsekizbinyüzirmi Türk Lirası Elli Kuruş)

### RAPORU HAZIRLAYANLAR

DEĞERLEME UZMANI	SORUMLU DEĞERLEME UZMANI
 Barış BARUTÇU (SPK Lisans No: 400271)	 Dilara DİNÇYÜREK (SPK Lisans No: 401437)

## Değerleme Uzmanlarının Dayanakları, Öngörülleri ve Kabulleri

- Bu rapordaki hiçbir yorum söz konusu konular raporun devamında tartışılrsa dahi hukuki konuları, özel araştırma ve uzmanlık gerektiren konuları ve sıradan değerlendirme çalışmasının bilgisinin ötesinde olacak konuları açıklamak niyetiyle yapılmamıştır.
- Mülk ile ilgili hiçbir bilgide değişiklik yapılmamıştır. Mülkiyet ve resmi tanımlar ile ilgili bilgilerin alındığı makamlar genel olarak güvenilir kabul edilirler. Mülkün genel olarak raporda belirtilenler hariç haciz, ipotek, irtifak hakları vb. gibi takyidatlar dolayısı ile pazarlanmasında bir mani olmadığı kabul edilmiştir. Mülk sahiplerinin sorumluluk sahibi akılcı ve en verimli ve en etkin şekilde hareket edecekleri varsayılmıştır.
- Bilgi ve belgeler raporda kamu ve kurumlarından elde edilebildiği kadarı ile yer almaktadır. Bilgiler alınan belgelere göre değerlendirilmiştir.
- Değerlemeci eldeki verilerin doğruluğunu kabul ederek, genel bir değerlendirme çalışması yapmıştır. Aksi belirtilmedikçe büyüklük ve ebatlar ile ilgili bilgilerin doğru olduğu ve mülke herhangi bir tecavüzün var olmadığı kabul edilmiştir.
- Kullanılan harita, şekil ve çizimler sadece görsel amaçlıdır, rapordaki konuların kavranmasına görsel bir katkısı olması amacıyla kullanılmıştır, Başka hiçbir amaçla güvenilir referans olarak kullanılmamalıdır.
- Aksi açık olarak belirtilmediği sürece hiçbir olası yer altı zenginliği dikkate alınmamıştır.
- Bu rapora konu olan projeksiyonlar değerlendirme sürecine yardımcı olması dolayısı ile mevcut piyasa koşullarında ve mevcut talep durumunda stabil bir ekonomi süreci göz önüne alınarak yapılmıştır. Projeksiyonlar değerlendirme uzmanının kesin olarak tahmin edemeyeceği değişen piyasa koşullarına bağlıdır ve değerlerin değişken şartlardan etkilenmesi olasıdır.
- Bu raporda mülk üzerindeki mülkiyetler veya taşıma bedelleri göz önüne alınmamış sadece gayrimenkulün kendisi göz önüne alınmıştır.
- Değerlemeci mülk üzerinde veya yakınında bulunan/bulunmayan/bulunabilecek tehlikeli veya sağlığa zararlı maddeleri tespit etme yeterliliğine sahip değildir. Değer tahmini yapılırken değerlerin düşmesine neden olacak böyle maddelerin var olmadığı öngörülür. Bu

konu ile hiçbir sorumluluk kabul edilemez, müşteri istiyorsa bu konuyu incelemek için konu hakkında yetkili ve yeterli bir uzman çalıştırabilir.

- Konu mülk ile ilgili değerlendirme uzmanının zemin kirliliği etüdü çalışması yapması mümkün değildir. Bu nedenle görüldüğü kadarı ile herhangi bir zemin kirliliği sorunu olmadığı kabul edilmiştir.
- Çalışmalarda bölge zemini ile ilgili herhangi bir olumsuzluğun olmadığı kabul edilmiştir.
- Gayrimenkullerde zemin araştırmaları ve zemin kontaminasyonu çalışmaları, "Çevre Jeofiziği" bilim dalının profesyonel konusu içinde kalmaktadır. Değerleme uzmanlarının bu konuda bir ihtisası olmayıp konu ile ilgili detaylı bir araştırma yapılmamıştır. Ancak, yerinde yapılan gözlemlerde gayrimenkulün çevreye olumsuz bir etkisi olduğu gözlemlenmemiştir. Bu nedenle çevresel olumsuz bir etki olmadığı varsayılarak değerlendirme çalışması yapılmıştır.

## İçindekiler

<b>BÖLÜM 1</b>	<b>RAPOR, ŞİRKET VE MÜŞTERİ BİLGİLERİ</b>	<b>7</b>
1.1.	Rapor Tarihi ve Numarası	7
1.2.	Rapor Türü	7
1.3.	Raporu Hazırlayanlar	7
1.4.	Değerleme Tarihi	7
1.5.	Dayanak Sözleşmesi	7
1.6.	Müşteri Taleplerinin Kapsamı ve Varsa Getirilen Sınırlamalar	7
1.7.	Şirket ve Müşteriyi Tanıtıcı Bilgileri	8
<b>BÖLÜM 2</b>	<b>DEĞER TANIMLARI, DEĞERLEME YÖNTEMLERİ, GENEL TANIMLAR</b>	<b>10</b>
2.1.	Değer Tanımları	10
2.1.1.	Piyasa Değeri (Pazar Değeri, Makul Değer)	10
2.1.2.	Düzenli Likidasyon Değeri	10
2.1.3.	Zorunlu Likidasyon Değeri (Tasfiye Değeri)	10
2.1.4.	Faal İşletme Değeri	11
2.2.	Değerlemede Kullanılan Yöntemler	11
2.2.1.	Emsal Karşılaştırma Yaklaşımı	11
2.2.2.	Gelirin İndirgenmesi Yaklaşımı	11
2.2.3.	Maliyet Yaklaşımı	12
2.2.4.	Geliştirme Modeli ile Değerleme Çalışmaları	12
2.3.	Değerleme Çalışmalarında Kullanılan Bazı Tanımlar	12
2.3.1.	İndirgeme Oranı (İskonto Oranı)	12
2.3.2.	Varsayımlar	13
2.3.3.	Net Bugünkü Değer (NPV= Net Present Value)	13
2.3.4.	İç Verim Oranı (IRR)	14
2.3.5.	Kapitalizasyon Oranı (Cap. Rate , Yield)	14
2.3.6.	Şerefiye	14
2.3.7.	Artık Değer veya Dönem Sonu Değeri	14
2.3.8.	Rapor Tarihi	14
<b>BÖLÜM 3</b>	<b>GENEL VE BÖLGESEL VERİLER</b>	<b>15</b>
3.1.	Türkiye Demografik Veriler (*)	15
3.2.	2015 Yılı Ekonomik Görünüm (*)	16
3.3.	Gayrimenkulün Bulunduğu Bölgenin Analizi	19

3.3.1.	İstanbul İli (*) .....	19
3.3.2.	Başakşehir İlçesi .....	21
3.3.3.	Kayabaşı Mahallesi.....	22
<b>BÖLÜM 4</b>	<b>GAYRİMENKUL İLE İLGİLİ BİLGİLER .....</b>	<b>23</b>
4.1.	Çevre ve Konum .....	23
4.2.	Parselin Tapu Kayıtları ve Mülkiyet Bilgileri .....	25
4.2.1.	Parselin Takyidat Bilgisi .....	25
4.3.	Parselin İmar Bilgisi .....	26
4.4.	Taşınmazın Son Üç Yıllık Dönemde Mülkiyet Ve Hukuki Durumundaki Değişiklikler .....	31
4.4.1	Tapu Sicil Müdürlüğü İncelemesi .....	31
4.4.2	Belediye İncelemesi .....	31
4.4.3.	Kadastro Müdürlüğü İncelemesi .....	31
4.5.	İlgili Mevzuat Gereği Alınmış İzin ve Belgeler .....	32
4.6.	Yapı Denetim Kanunu Gereğince Yapılan İncelemeler ve Belgeler .....	32
4.7.	En Etkin ve Verimli Kullanımı .....	32
4.8.	Müşterek veya Bölünmüş Kısımların Değerleme Analizi .....	32
4.9.	Hasılat Paylaşımı, Kat Karşılığı Yöntemi ile Yapılacak Projelerde, Pay Oranları.....	32
4.10.	Gayrimenkul Yatırım Ortaklıklarına Alınması Hakkında Görüş .....	32
4.11.	Gayrimenkul İle İlgili Fiziksel Bilgiler .....	32
4.12.	Gayrimenkulün Değerine Etki Eden Olumlu - Olumsuz Faktörler.....	33
<b>BÖLÜM 5</b>	<b>DEĞERLEMEDE KULLANILAN YÖNTEMLERİN ANALİZİ.....</b>	<b>34</b>
5.1.	Emsal Karşılaştırma Yöntemi İle Ulaşılan Sonuç .....	37
5.2.	Nakit Akışı (Gelir) Yaklaşımı Yöntemi İle Ulaşılan Sonuç .....	37
5.3.	Analiz Sonuçlarının Değerlendirilmesi.....	39
<b>BÖLÜM 6</b>	<b>DEĞERLEME UZMANININ GÖRÜŞÜ VE SONUÇ.....</b>	<b>40</b>

**1.1. Rapor Tarihi ve Numarası**

Bu rapor, şirketimiz tarafından 06.01.2016 tarihinde, 2016/0009 rapor numarası ile tanzim edilmiştir.

**1.2. Rapor Türü**

İş bu rapor, Emlak Konut G.Y.O. A.Ş.'nin talebi üzerine, İstanbul İli, Başakşehir İlçesi, Kayabaşı Mahallesi, 888 ada 1 nolu parselin güncel piyasa rayiç bedelinin tespiti için hazırlanmıştır. Rapor, Sermaye Piyasası Kurulu düzenlemeleri kapsamında Emlak Konut Gayrimenkul Yatırım Ortaklığı A.Ş. firması için hazırlanmıştır.

**1.3. Raporu Hazırlayanlar**

Bu gayrimenkul değerlendirme raporu; gayrimenkul mahallinde yapılan incelemeler sonucunda ilgili kişi - kurum - kuruluşlardan elde edilen bilgilerden faydalanılarak hazırlanmıştır. Bu rapor şirketimiz değerlendirme uzmanı Barış BARUTÇU ve sorumlu değerlendirme uzmanı Dilara DİNÇYÜREK tarafından hazırlanmıştır. Değerleme uzman yardımcıları Naim KULAOĞLU ve Candeğer Murat KILINÇ değerlendirme çalışmalarına yardımcı olmuşlardır.

**1.4. Değerleme Tarihi**

Bu gayrimenkul değerlendirme raporu için, şirketimizin sorumlu değerlendirme uzmanları 04.01.2016 tarihinde çalışmalara başlamış 06.01.2016 tarihine kadar raporu hazırlamışlardır. Bu sürede resmi kurum araştırmaları, mahallinde incelemeler ve ofis çalışmaları yapılmıştır.

**1.5. Dayanak Sözleşmesi**

Bu gayrimenkul değerlendirme raporu, Atatürk Mah. Çitlenbik Caddesi No:4 Ataşehir / İSTANBUL adresindeki EMLAK KONUT GAYRİMENKUL YATIRIM ORTAKLIĞI A.Ş. için hazırlanmıştır. Rapor, şirketimiz ile şirketiniz arasındaki hak ve yükümlülüklerini belirleyen 31.12.2015 tarihli dayanak sözleşmesi hükümlerine bağlı kalınarak hazırlanmıştır.

**1.6. Müşteri Taleplerinin Kapsamı ve Varsa Getirilen Sınırlamalar**

Bu rapor, Emlak Konut Gayrimenkul Yatırım Ortaklığı A.Ş.'nin talebine istinaden, şirket portföyünde bulunan arsanın Sermaye Piyasası Kurulu'nun Seri VIII, No: 35 sayılı "Sermaye Piyasası Mevzuatı Çerçevesinde Değerleme Hizmeti Verecek Şirketlere ve Bu Şirketlerin Kurulca Listeye Alınmalarına İlişkin Esaslar Hakkında Tebliğ" hükümleri ile Kurul'un 20.07.2007 tarih ve 27/781 sayılı kararında yer alan "Değerleme Raporlarında Bulunması Gereken Asgari Hususlar" standartlarında hazırlanan gayrimenkul değerlendirme raporudur. Tarafımıza müşteri tarafından getirilen herhangi bir sınırlama bulunmamaktadır.



## 1.7. Şirket ve Müşteriyi Tanıtıcı Bilgileri

### DEĞERLEME ŞİRKETİNİ TANITICI BİLGİLER

- ÜNVANI** : Atak Gayrimenkul Değerleme A.Ş.
- ADRESİ** : İçerenköy Mahallesi Hal Yolu Caddesi Sağlık Sokak  
Erdoğanlar Apt. No:1 Kat:4 D:18 Ataşehir/İstanbul
- İLETİŞİM** : 0 216 573 96 96 (Tel)  
0 216 577 75 34 (Faks)  
[info@atakgd.com.tr](mailto:info@atakgd.com.tr) (e-posta)
- KURULUŞ TARİHİ** : 14.04.2011
- SERMAYESİ** : 300.000,-TL
- TİCARET SİCİL NO'SU** : 773409 (İstanbul Ticaret Sicil Memurluğu)
- FAALİYET KONUSU** : Yürürlükteki mevzuat çerçevesinde her türlü resmi, özel, gerçek ve tüzel kuruluşlara ait her türlü gayrimenkullerin, gayrimenkul projelerinin ve gayrimenkule dayalı hak ve faydaların belirli bir tarihteki muhtemel değerlerinin bağımsız ve tarafsız olarak takdiri, bu değerleri etkileyen gayrimenkullerin niteliği, piyasa ve çevre koşullarını analiz ederek, ulusal ve uluslararası alanda kabul görmüş değerlendirme standartları ve esasları çerçevesinde değerlendirme raporlarını hazırlamak.
- İZİNLER/YETKİLERİ** : Atak Gayrimenkul Değerleme A.Ş. Sermaye Piyasası Kurulu'nun 17/02/2001 tarihli ve 24491 sayılı Resmi Gazete'de Seri: VIII, No: 35 ile yayımlanan "Sermaye Piyasası Mevzuatı Çerçevesinde Gayrimenkul Değerleme Hizmeti Verecek Şirketler İle Bu Şirketlerin Kurulca Listeye Alınmalarına İlişkin Esaslar Hakkında Tebliğ" çerçevesinde, gayrimenkul değerlendirme hizmeti vermek üzere konunun görüşüldüğü Kurul Karar Organı'nın 16.02.2012 tarih ve 7 sayılı toplantısında uyarınca Sermaye Piyasası Kurulunca Listeye alınmıştır. Ayrıca Bankacılık Düzenleme ve Denetleme Kurulu'nun 05.06.2014 tarih ve 5888 sayılı Kararı ile Şirketimize "Bankalara Değerleme Hizmeti Verecek Kuruluşların Yetkilendirilmesi ve Faaliyetleri Hakkında Yönetmelik'in 11. Maddesi'ne istinaden bankalara Yönetmeliğin 4. Maddesi kapsamına giren "gayrimenkul, gayrimenkul projesi veya gayrimenkule bağlı hak ve faydaların değerlendirilmesi" hizmeti verme yetkisi verilmiştir.

## MÜŞTERİYİ TANITICI BİLGİLER

- ÜNVANI** : Emlak Konut Gayrimenkul Yatırım Ortaklığı A.Ş.
- ADRESİ** : Atatürk Mah. Çitlenbik Caddesi No:4  
Ataşehir / İSTANBUL
- İLETİŞİM** : 0 216 579 15 15 (Tel)  
0 216 456 48 75 (Faks)  
[info@emlakkonut.com.tr](mailto:info@emlakkonut.com.tr) (e-posta)
- KURULUŞ TARİHİ** : 1953 Yılında kurulmuştur.
- FAALİYET KONUSU** : Şirket, SPK'nın gayrimenkul yatırım ortaklıklarına ilişkin düzenlemelerinde yazılı amaç ve konularla iştiğal etmek ve esas olarak gayrimenkullere, gayrimenkullere dayalı sermaye piyasası araçlarına, gayrimenkul projelerine ve gayrimenkullere dayalı haklara yatırım yapmak üzere ve kayıtlı sermayeli olarak kurulmuş halka açık anonim ortaklıktır.
- HALKA ARZ TARİHİ** : 02.12.2010
- GYO TESCİL TARİHİ** : 22.07.2002
- SERMAYESİ** : 3.800.000,-TL (Ödenmiş Sermayesi)  
4.000.000,-TL (Kayıtlı Tavan Sermaye)
- PORTFÖY BİLGİLERİ** : Türkiye'nin çeşitli bölgelerinde yer alan muhtelif gayrimenkuller
- HALKA AÇIKLIK ORANI** : % 50,66

## **BÖLÜM 2 DEĞER TANIMLARI, DEĞERLEME YÖNTEMLERİ, GENEL TANIMLAR**

### **2.1. Değer Tanımları**

Bir gayrimenkul projesinin veya gayrimenkule bağlı hak ve faydaların belli bir tarihteki değerinin belirlenmesi amacı ile yapılan çalışmaya “değerleme”, bu çalışmanın sonucunda tespit edilen kanaate ilişkin rakama ise “değer” denir.

**Değer** kavramı, satın alınmak üzere sunulan bir mal veya hizmetin alıcıları ve satıcıları tarafından sonuçlandırılması muhtemel fiyat anlamına gelmektedir. Değer, mal veya hizmet için alıcılar veya satıcıların üzerinde uzlaşmaya varacakları varsayımsal veya hayali fiyatı temsil etmektedir. Bu nedenle, değer bir gerçeklik değil, belirli bir zaman zarfında satın alınmak üzere sunulan bir mal veya hizmet için ödenmesi olası bir fiyatın takdiridir.<sup>1</sup>

**Fiyat**, bir malın, hizmetin veya emtianın değiş tokuşuna ilişkin bir kavramdır. Fiyat, bir mal için istenen, teklif edilen veya ödenen meblağdır. Değiş tokuş işlemi gerçekleştirildikten sonra ise, ister açıklansın ister açıklanmasın fiyat artık tarihsel bir gerçek niteliğine kavuşacaktır. Ödenen fiyat, arz ile talebin kesiştiği noktayı temsil eder.

#### **2.1.1. Piyasa Değeri (Pazar Değeri, Makul Değer)**

Bir gayrimenkulün belirli bir tarihte alıcı ve satıcı arasında el değiştirmesi durumunda;

- Alıcının tam olarak bilgilendirildiği ve satıcı ile beraber hareket ettiği ve istekli olduğu varsayılan bir ortamda,
- Herhangi bir kısıtlayıcı etki ve baskı olmaksızın,
- Alıcı ve satıcının gayrimenkulle ilgili bütün olumlu - olumsuz şartlardan haberdar olduğu,
- Değerleme konusu mülkün pazarda makul bir zaman diliminde pazarda kalacağı,
- Gayrimenkulün satışı için yeterli pazarlama yapılacağı ve makul bir süre tanınacağı,
- Ödeme nakit veya benzeri araçlarla peşin olarak yapılacağı varsayılarak yapılan ve bu bilgiler doğrultusunda, mülkün satılabileceği en yüksek peşin satış bedeli ile ilgili oluşturulan kanaat değere “Piyasa Değeri” denir.

<sup>1</sup> UDS –Uluslararası Değerleme Standartları –Değer ve Fiyat

#### **2.1.2. Düzenli Likiditasyon Değeri**

Alıcı ve satıcı arasında görüşmeler ve pazarlıklar sonucunda, gayrimenkuller için belirlenen, takribi 3-6 ay aralığı içindeki en olası nakit satış değeridir. Düzenli likiditasyonda, pazarlıklar sonucunda varlıkların her biri için en iyi değer alınmasına çalışılmaktadır. Eğer belirtilen zaman aralığı içinde, taraflar arasındaki görüşmeler sonucunda fiyat konusunda anlaşmaya varılamazsa, varlıkların açık arttırmayla satılması önerilir.

#### **2.1.3. Zorunlu Likiditasyon Değeri (Tasfiye Değeri)**

Halka açık düzenlenen bir açık arttırmada, ekonomik trendler ve zorunlu satış koşulları göz önünde bulundurularak, gayrimenkul için belirlenen en olası nakit değerdir. Zorunlu likiditede, varlıkların olabildiğince çabuk satılması amaçlanır. Bu nedenle gerekli indirimler yapılan gayrimenkullerin satışı için kabul edilen zaman aralığı genellikle 3 aydan azdır.

#### 2.1.4. Faal İşletme Değeri

İşletmenin bir bütün olarak değeridir. Kavram, faal bir işletmenin bütününe katkıda bulunan bütünü oluşturan parçalarına pay ve istihkak ayırarak bir faaliyetini sürdüren işletmenin değerlemesinin yapılmasını içerir, ancak parçalardan hiçbiri Pazar Değeri için esas teşkil etmez. Kullanılan tesisler, işletmenin kendi tesisleriyse bunlar da işletmeye kattıkları değer esas alınarak faaliyetini sürdüren işletme değerinin bir parçasını oluştururlar. Bu kavram, süregelen bir işletmenin değerlemesini de içerir. Kavram, faal bir işletmenin bütününe katkıda bulunan bütünü oluşturan parçalarına pay ve istihkak ayırarak bir faaliyetini sürdüren işletmenin değerlemesinin yapılmasını içerir, ancak parçalardan hiçbiri Pazar Değeri için esas teşkil etmez.<sup>2</sup>

#### 2.2. Değerlemede Kullanılan Yöntemler

Uluslararası kabul görmüş kavramlar içerisinde dört farklı değerlendirme yöntemi bulunmaktadır. Bu yöntemler “Emsal Karşılaştırma Yaklaşımı”, “Gelirlerin İndirgenmesi Yaklaşımı”, “Maliyet Yaklaşımı” ve “Geliştirme Yaklaşımı”dır.

<sup>2</sup> UDS - Uluslararası Değerleme Standartları Faal İşletme Değeri Tanımı

##### 2.2.1. Emsal Karşılaştırma Yaklaşımı

Bu yaklaşımda; değerlemesi yapılacak gayrimenkule benzer nitelikteki gayrimenkullerin fiyatları kullanılmaktadır. Karşılaştırma yapılan gayrimenkuller satış/kiralama fiyatı ve bunun tarihi, konumu, büyüklüğü, kullanım ve fiziki durumu gibi ilgili verileri dikkate alınarak karşılaştırılır. Bu çalışmada amaç, piyasada gerçekleştirilen benzer mülklerin fiyatları ile karşılaştırmaya dayalı bir işlemle değer takdiri yapmaktır. Benzer nitelikteki mülklere istenen ve verilen teklifler de dikkate alınır.

##### 2.2.2. Gelirin İndirgenmesi Yaklaşımı

Gelir indirgemesinde, değerlendirme konusu mülkten elde edilecek net işletme gelirini belirlemek için, mukayeseli gelir ve harcama verileri kullanılır. İndirgeme, tek bir yılın gelirine tek bir oran uygulanarak veya bir getiri veya yatırım getirisi ölçümleri verilerini yansıtan belirli bir iskonto oranının, belirli bir zaman dilimi içerisindeki bir dizi gelirlere uygulanmasıyla yapılır. Gelirlerin indirgenmesi yaklaşımına göre bu Direkt Kapitalizasyon ve Gelirlerin Kapitalizasyonu diyebileceğimiz bu iki yöntem temelde mülkün getirdiği gelirlerin öngörülmesi ve kabullerle gelecek yıllarda elde edeceği gelirlerin günümüze getirilmesi temeline kuruludur.<sup>3</sup>

##### Direkt Kapitalizasyon

Gayrimenkulün tek bir yıl için üreteceği potansiyel net gelirin, güncel gayrimenkul piyasası koşullarına göre oluşan bir kapitalizasyon oranına bölünerek, değerinin hesaplanmasıdır.

##### Gelir Kapitalizasyonu (Getiri Kapitalizasyonu)

Gayrimenkulün makul sayıda oluşan bir dönem boyunca kiralanması veya işletilmesi ile gelecekte elde edilebilecek olan potansiyel net gelirlerinin hesaplanması. Bu teknik özellikle kira getirisi olan gayrimenkullerde mülkün yıllık elde ettiği net işletme gelirleri hesaplanarak mülkün değerine ulaşmak için kullanılır. Bu çalışmalarda mülklerin kira kontratları incelenerek kontratların yarattığı olası dönem gelirleri hesaplanır. Getiri kapitalizasyonu işlemi belli bir dönem sonuna kadar hesaplanan bu gelirlerden olası giderlerin düşülerek güncel ekonomik koşullara uygun ve kabul edilebilir belirli bir oran kullanımıyla değerlendirme tarihine indirgenmesi ve bu yöntemle değer takdirinin yapılması işlemidir.

<sup>3</sup> UDS -Uluslararası Değerleme Standartları

### 2.2.3. Maliyet Yaklaşımı

Bu teknikte gayrimenkulün değerinin, arazi ve binalar olmak üzere iki farklı fiziksel olgudan meydana geldiği kabul edilir. Maliyet yaklaşımında, bir mülk yeniden inşa edilmesi durumunda veya yerine konacak inşaatın maliyeti ile değerlendirilir. Yeniden inşa maliyeti girişimcilik karı da dahil olmak üzere tahmin edilerek hesaplanır. Yöntemde, gayrimenkulün kalan bir ekonomik ömre sahip olduğu kabul edilmektedir. Bu nedenle gayrimenkulün değerinin fiziki yıpranmadan, fonksiyonel ve ekonomik açıdan demode olmasından dolayı zamanla azalacağı düşüncesi ile yeniden inşa maliyeti değerinden yıpranma payı düşülür. Bir başka deyişle, mevcut bir gayrimenkulün bina değerinin, hiçbir zaman yeniden inşa etme maliyetinden fazla olamayacağı kabul edilir. Bulunan bu değere gayrimenkulün arsa değerinin eklenmesi sureti ile değer takdiri yapılır.

Çalışmalarda gayrimenkulün bina maliyet değerleri, Bayındırlık Bakanlığı Yapı Birim Maliyetleri, binaların teknik özellikleri, binalarda kullanılan malzemeler, piyasada aynı özelliklerde inşa edilen binaların inşaat maliyetleri, müteahhit firmalarla yapılan görüşmeler ve geçmiş tecrübelerimize dayanarak hesaplanan maliyetler göz önünde bulundurularak değerlendirilir. Binalardaki yıpranma payı, Resmi Gazete’de yayınlanan yıllara göre bina aşınma paylarını gösteren cetvel ile binanın gözle görülür fiziki durumu dikkate alınarak hesaplanmıştır.

### 2.2.4. Geliştirme Modeli ile Değerleme Çalışmaları

Bu yaklaşımda gayrimenkule teklif edilen bir veya birden fazla geliştirme projesi modeli uygulanabilir. Bu çalışmada planlanan bir proje ve/veya arsa üzerinde geliştirilebilecek projeler varsayımlarla modellenir. Bu modelleme yasal olarak mümkün, finansal olarak olanaklı, ekonomik olarak azami düzeyde verimli olmalıdır. Bu çalışmalarda projenin girişimci yönünden incelenmesi yapılır. Çalışma kapsamında proje konusu ürünün yer aldığı sektörün mevcut durumu ve geleceğe yönelik beklentilerin incelenmesi ve değerlendirilmesi söz konusudur. Projenin yapılması durumunda yapılacak harcamalar tahmin edilerek firmanın pazarlama politikaları ve genel fizibilite prensipleri dikkate alınarak toplam getiri ve harcamalarla ilgili bir gelir-gider tahmini yapılır. Geliştirilmesi durumunda sektörün genel durumu, benzer projelerin istatistiksel rakamları ve mevcut ekonomik koşullar ve beklentiler çevresinde proje ile ilgili varsayımlarda bulunulur. Bu çalışmalar neticesinde projenin performans tahmini yapılarak projenin gelirlerin indirgenmesi yöntemi ile net bugünkü değer hesabı yapılır. Özellikle ülkemizdeki gayrimenkullerin imar durumlarının çok farklılık göstermesi ve bu nedenle emsal karşılaştırmanın her zaman mümkün olmaması söz konusudur. Geliştirme modellemesi ile sayesinde mülkün geliştirilmiş proje değerinin hesaplanması ve bu değerden güncel mülk değerine ulaşılması mümkündür.

## 2.3. Değerleme Çalışmalarında Kullanılan Bazı Tanımlar

### 2.3.1. İndirgeme Oranı (İskonto Oranı)

Gelecekte ödenecek veya alınacak parasal bir meblağı şu anki değere dönüştürmek amacıyla kullanılan bir getiri oranıdır. Teorik olarak bu oran, sermayenin fırsat maliyetini, yani benzer risklere sahip olan diğer kullanım alanlarına yatırıldığında sermayenin kazanabileceği getiri oranını yansıtmalıdır. Ayrıca getiri oranı olarak da adlandırılır.

- İndirgeme Oranı Hesaplamasında Kullanılan Yöntem

Dünyanın içinde bulunduğu ekonomik durum ve ekonomik dengelerdeki problemler değerlendirilmede indirgeme oranı belirlenmesi konusunda belirsizliklere neden olmuştur. Değerleme tekniklerinde gayrimenkulün gelirlerinin indirgenmesinde kullanılan; risksiz getiri ve risk primi oranının toplanmasından oluşan indirgeme oranlarının belirlenmesinde dünyada olduğu gibi ülkemizde de sıkıntılar mevcuttur. Özellikle Türkiye’de uzun vadeli mevduatların olmaması, finans çevrelerince piyasadaki en uzun vadeli enstrüman olan Eurobond’ların faiz oranlarının “risksiz getiri oranı” olarak kullanılması sonucunu getirmiştir. Bugün finans çevreleri, ekonomideki belirsizlik ve rakamların keskin değişkenliği nedeni ile bahsi geçen eurobondların belli bir gün için değerinin değerlendirilmede kullanılmasının doğru bir yaklaşım olmadığını düşünmektedir.

### **Risksiz Getiri Oranı**

Bu oran içinde “ülke riskini” de barındırmaktadır. Ekonomik çevrelerde değerlendirilmede özellikle bu dönemde kullanılması gereken kriterlerin aşağıdaki gibi olduğu kanısı yaygındır:

- Günlük ve/veya anlık Eurobond verilerinin kullanılmasının yerine özellikle uzun dönem aralıklı değerlerin ortalamalarının ve zaman serilerinin kullanılmasının tercih edilmesi,
- Projenin risklerine paralel ve uygun süreçlerde Eurobond zaman serisi verilerinin kullanılması,

### **Risk Primi**

Her bir gayrimenkulün içinde bulunduğu piyasa ve rekabet koşulları farklıdır. Bunlar gayrimenkulün yerine, konumuna, niteliğine, sektör dinamiklerine bağlı olarak değişmektedir. Düşük performanslı bir gayrimenkulün veya sektör dinamiklerinden etkilenmiş bir gayrimenkulün Pazar-Piyasa riski primi daha yüksek olacaktır.

- Çalışmalar sırasında hesaplanan risk primleri sektörde gerçekleşen alım-satımlar, daha önce yaptığımız onlarca proje değerlemesini çalışmasından yararlanılarak takdir edilmiştir. Ancak ilgili veriler tecrübelerimizle harmanlanmış ve değerlendirme uzmanı gözü ile kritik edilerek değerlendirme konusu gayrimenkule özgü risk primi öngörülmüştür.

Net bugünkü değer çalışmalarında İndirgeme Oranı (İskonto Oranı) hesaplanmalıdır. Bu oran risksiz getiri ve risk primi oranının toplanmasından oluşarak hesaplanmalıdır.

### **2.3.2. Varsayımlar**

Uluslararası Değerleme Standartlarına(UDS) göre varsayımlar; doğru olduğu kabul edilen tahminlerdir ve bir değerlemenin konusunu veya yöntemini etkileyen ancak doğrulanamayan veya doğrulanmasına gerek olmayan bulguları, şartları veya içinde bulunulan durumları içerir. Bir değerlemenin temelini oluşturan tüm varsayımlar makul olmalıdır.

### **2.3.3. Net Bugünkü Değer (NPV= Net Present Value)**

İndirgenmiş gelirler veya gelir akışları ile maliyetler veya gider akışları arasındaki farkın bir NPV analizindeki ölçümüdür. Bir yatırımın yatırım dönemi boyunca sağladığı getirinin piyasa faizi veya kendi faizi ile (iskonto edilmesi), bugüne indirgenmesi sonucu ulaşılan değerdir. Pazar-Piyasa Değerine erişmek için yapılan bir değerlendirilmede sonuç olarak elde edilen Net Bugünkü Değer, gelir yaklaşımı yoluyla Piyasa Değerini gösterir.

#### 2.3.4. İç Verim Oranı (IRR)

Bir projenin net nakit akışlarının mevcut değerini, sermaye yatırımının mevcut değeriyle eşitleyen indirgeme oranı. İç Verim (Karlılık) Oranı, potansiyel yatırımcılar için temel gösterge niteliğinde olan hem yatırılan sermayenin getirisini hem de orijinal yatırımın getirisini yansıtır. Projenin ima edilen veya beklenen getiri oranını bulmak için indirgenmiş nakit akışı analizinde kullanılan iç karlılık oranı, net bugünkü değeri sıfır olarak veren bir getiri oranıdır.

#### 2.3.5. Kapitalizasyon Oranı (Cap. Rate , Yield)

Net işletme gelirini toplam mülkün değerine dönüştürmek için kullanılan değerdir. Bu değer tek bir yılın net işletme geliri ile toplam mülk değeri arasındaki ilişkiyi yansıtan bir orandır.

#### 2.3.6. Şerefiye

Tek tek tanımlanması ve ayrı ayrı kabul edilme olanağı olmayan varlıklardan doğan gelecekteki ekonomik faydaya şerefiye denilmektedir. 5 (UFRS 3, Ek A)

**Kişisel şerefiye:** Özel nitelikli ticari mülklerin satılmasıyla işin mevcut işletmecisine özellikle bağlı vergi, amortisman politikası, borç alma maliyetleri ve işe yatırılan sermaye gibi diğer finansal faktörler ile birlikte tükenecek olan pazar beklentilerinin üstündeki karın değeridir.

**Devredilebilir şerefiye:** Ekonomik fayda sağlayan mülke has isim ve itibar, müşteri sürekliliği, konum, ürünler ve benzeri faktörler sonucu ortaya çıkan varlıktır. Özel kullanım amaçlı ticari mülklere ait olup, satışla birlikte mülkün yeni sahibine geçecektir.

#### 2.3.7. Artık Değer veya Dönem Sonu Değeri

Karşılaştırılabilir nitelikteki mülklerin satış fiyatlarına ilişkin verilere dayanılarak bir mülk öngörülen bir gelir getirme dönemi sonundaki kalıntı değeridir. Bir sürenin ardından bir varlığın kalan değeri olarak düşünebilecek bu değer tahmini elden çıkartma maliyetleri düşüldükten sonra ekonomik kullanım ömrünün sonunda bir varlıktan kurumun elde etmeyi beklediği net tutarı gösterir. Genellikle son yılın gelirinin bulunan getiri yüzdesine bölünmesi ile elde edilir.

#### 2.3.8. Rapor Tarihi

Uluslararası Değerleme Standartları (UDS) madde 3.22'ye göre değerlendirme Raporu'nun tarihidir. Değerleme tarihiyle aynı veya daha sonraki bir tarih olabilir.

### 3.1. Türkiye Demografik Veriler (\*)

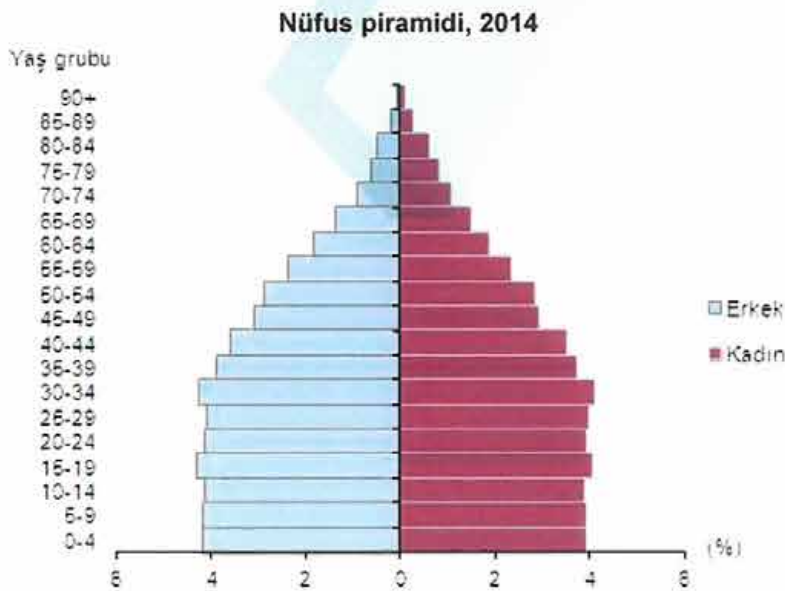
Türkiye nüfusu 31 Aralık 2014 tarihi itibarıyla 77 milyon 695 bin 904 kişi oldu

Türkiye’de ikamet eden nüfus 2014 yılında, bir önceki yıla göre 1 milyon 28 bin 40 kişi arttı. Erkek nüfusun oranı %50,2 (38 984 302 kişi), kadın nüfusun oranı ise %49,8 (38 711 602 kişi) olarak gerçekleşti.

Türkiye’nin yıllık nüfus artış hızı, 2014 yılında %13,3 olarak gerçekleşti. Yıllık nüfus artış hızı 2013 yılında %13,7 iken, 2014 yılında %13,3 oldu. İl ve ilçe merkezlerinde yaşayanların oranı %91,8 oldu. İl ve ilçe merkezlerinde ikamet edenlerin oranı 2013 yılında %91,3 iken, bu oran 2014 yılında %91,8’e yükseldi. Belde ve köylerde yaşayanların oranı ise %8,2 olarak gerçekleşti.

İstanbul’da ikamet eden nüfus bir önceki yıla göre %1,5 artış gösterdi. Türkiye nüfusunun %18,5’inin ikamet ettiği İstanbul, 14 milyon 377 bin 18 kişi ile en çok nüfusa sahip olan il oldu. Bunu sırasıyla %6,6 ile (5 150 072 kişi) Ankara, %5,3 ile (4 113 072 kişi) İzmir, %3,6 ile (2 787 539 kişi) Bursa ve %2,9 ile (2 222 562 kişi) Antalya illeri takip etti. Bayburt ili ise 80 bin 607 kişi ile en az nüfusa sahip il oldu.

Türkiye nüfusunun ortanca yaşı yükseldi. Ülkemizde 2013 yılında 30,4 olan ortanca yaş, 2014 yılında önceki yıla göre artış göstererek 30,7 oldu. Ortanca yaş erkeklerde 30,1 iken, kadınlarda 31,3 olarak gerçekleşti. Ortanca yaşın en yüksek olduğu iller sırasıyla Sinop (39,1), Balıkesir (38,6), Edirne ve Kastamonu (38) iken, en düşük olduğu iller ise sırasıyla Şırnak (19,1), Şanlıurfa (19,2) ve Ağrı (20)’dir.





Çalışma çağındaki nüfus bir önceki yıla göre %1,4 arttı Ülkemizde 15-64 yaş grubunda bulunan (çalışma çağındaki) nüfusun oranı 2013 yılına (%67,7) göre 0,1 puan artarak %67,8 (52 640 512 kişi) olarak gerçekleşti. Çocuk yaş grubundaki (0-14) nüfusun oranı ise %24,3'e (18 862 430 kişi) gerilerken, 65 ve daha yukarı yaştaki nüfusun oranı da yaklaşık %8'e (6 192 962 kişi) yükseldi. Türkiye'de kilometrekareye düşen kişi sayısı arttı.

Nüfus yoğunluğu olarak ifade edilen "bir kilometrekareye düşen kişi sayısı", Türkiye genelinde 2013 yılına göre 1 kişi artarak 101 kişi oldu. İstanbul, kilometrekareye düşen 2 767 kişi ile nüfus yoğunluğunun en yüksek olduğu ilimiz oldu. Bunu sırasıyla; 477 kişi ile Kocaeli, 342 kişi ile İzmir, 277 kişi ile Gaziantep, 267 kişi ile Bursa ve Yalova illeri takip etti. Nüfus yoğunluğu en az olan il ise kilometrekareye düşen 12 kişi ile Tunceli oldu.

Yüzölçümü bakımından ilk sırada yer alan Konya'nın nüfus yoğunluğu 54, en küçük yüzölçümüne sahip Yalova'nın nüfus yoğunluğu ise 267 olarak gerçekleşti.

\* Demografik veriler TÜİK'nun yayınlamış olduğu Adrese Dayalı Nüfus Kayıt Sistemi Sonuçları, 2014 raporundan alınmıştır.

### 3.2. 2015 Yılı Ekonomik Görünüm (\*)

2014 yılı sonunda beklentilerin altında olarak %2,9 büyüyen Türkiye ekonomisi, 2014 yılının ilk yarısında geçen yılın aynı dönemine göre %3,1 büyüyerek beklenenden iyi bir büyüme oranı yakalamıştır. Yılın ilk yarısındaki verilere göre, enflasyon ve döviz kuru beklentilerin üzerinde artmaya ve büyüme yavaşlamaya devam etmektedir. Ancak, cari açığı iyileşme de sürmektedir.

2014 yılı genelinde TL'de yaşanan değer kaybı, 2015 yılının ilk dokuz ayında da devam etmektedir. Merkez Bankası tarafından uygulanan sıkılaştırıcı para politikaları ve makro ihtiyati önlemler özel tüketimin azalmasına, kredi artış hızının düşmesine, özel yatırımların ve büyümenin yavaşlamasına sebep olmuştur.

7 Haziran 2015 tarihindeki seçimlerden sonra hükümetin kurulamaması ve 1 Kasım 2015 tarihinde tekrar seçim kararı alınması; Türkiye'nin iç piyasa ve politika kaynaklı endişelerinin devam etmesine neden olmuştur.

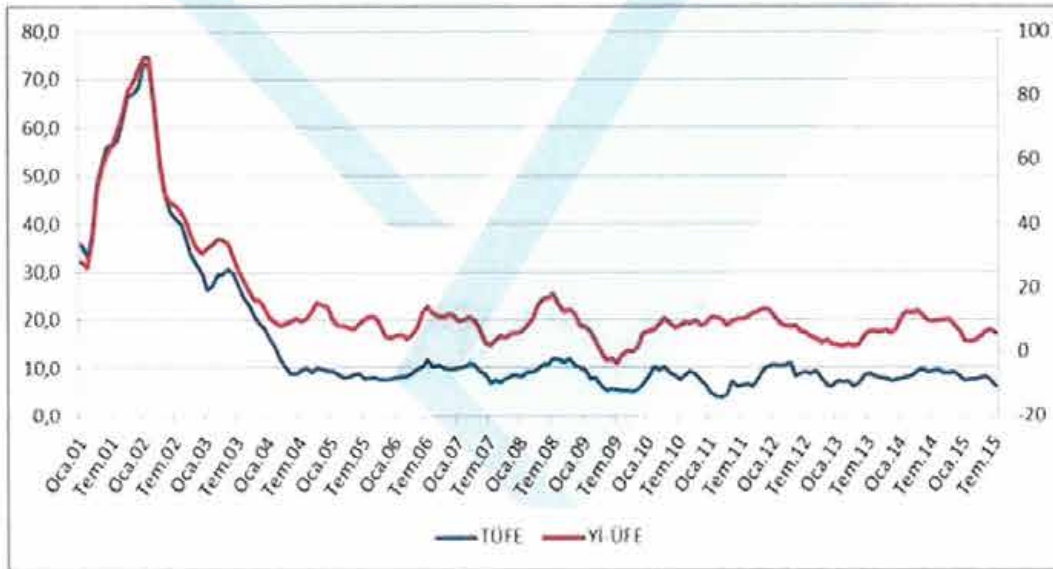
Türkiye'deki gelişmelerin yanı sıra, küresel piyasaların seyri de Türkiye ekonomisi üzerinde etkili olmaya devam etmektedir. ABD ekonomisindeki toparlanmaya karşılık, özellikle küresel piyasalarda önemli bir yeri olan gelişmekte olan ülkelere Çin'in büyüme ivmesindeki yavaşlama, küresel ekonomiyi olumsuz etkileyecek unsurlardandır.

Türkiye İstatistik Kurumu tarafından yayınlanan verilere göre, GSYH 2014'ün ilk yarısında geçen yılın aynı dönemine göre %3,1 düzeyinde arttı. GSYH yılın ilk yarısındaki artışına, tüketim 3,9 ve yatırım 1,2 puan katkı sağlarken; stok değişimi ve net ihracatın 2 puan negatif etkisi olmuştur.

ABD ekonomisindeki iyileşmeyle beraber FED'in faiz artırımlarına tahminen yılsonunda başlamasıyla birlikte sermaye akımlarının yön bulmaya çalışacağı bu süreçte, Türkiye gibi gelişmekte olan ülke ekonomilerinden para çıkışı olması beklenmektedir. Ayrıca, yurtdışında

siyasi belirsizliklerin devam etmesi ve iç güvenlik endişelerinin artması ekonomik büyümede aşağı yönlü riskleri arttırmaktadır. Bu nedenle, Türkiye'nin büyüme oranındaki yavaşlamanın devam edeceği tahmin edilerek, yaklaşık %2,9 oranında büyümesi beklenmektedir. 2014 yılı sonunda cari açığın GSYH'ya oranı %5,8'e gerilemiştir. Tüketim artışının azalması ve petrol fiyatının düşmesiyle, cari açığın en önemli kalemlerinden olan Türkiye'nin enerji giderinin azalması, yılın ilk yarısında cari açığındaki daralma eğilimini devam ettirmiştir. 2015 yılsonu itibariyle cari açığın GSYH'ye oranının %4,5'e düşmesi beklenmektedir. İşgücüne katılımın istihdam artışının üzerinde seyretmesi nedeniyle işsizlik rakamı, 2014 yılsonu itibariyle %10,4 seviyesine ulaşmıştır. Türkiye İstatistik Kurumu'nun verilerine göre Haziran ayındaki işsizlik rakamı %10,4 olarak açıklanmıştır. 2015 yılsonunda işsizlik oranının %11,4 olması beklenmektedir.

2014 yılsonu itibariyle %8,17 olarak açıklanan yıllık enflasyon oranı tahminlerden iyi gelmiştir. Türkiye Cumhuriyet Merkez Bankası'nın (TCMB) yılsonu için en son revize ettiği enflasyon tahmini %8,9 oranındaydı. Merkez Bankası, 2015 yılında enflasyonun orta noktası %6,9 olmak üzere %6-7,8 aralığında gerçekleşmesini beklemektedir. 2015 yılsonunda, yüksek döviz kurlarının gıda fiyatları üzerinde baskı oluşturmaya devam etmesi, dolayısıyla enflasyonun Merkez Bankası tahminleri üzerinde gerçekleşerek %7,6 düzeyinde olması beklenmektedir. Faiz oranları ve krediler TCMB'nin Temmuz ayı enflasyon raporundan, önümüzdeki dönemde daha dar bir faiz koridoru ve tek bir fonlama aracı ile para politikasına yön verileceği beklenmektedir. Halihazırda %7,5 olan politika faiz oranının, yaklaşık 100 baz puan üzerinde seyreden ağırlıklı ortalama fonlama maliyetine yaklaştırılacağı düşünülmektedir.



Kaynak: TÜİK

FED tarafından bu yıl içerisinde faiz artırımı beklenmesi ve TL'nin ABD Doları karşısındaki değer kaybını sürdürmesi dolayısıyla TCMB'nin önümüzdeki dönemde para politikasında daha fazla sıkılaşmaya ihtiyaç duyabileceği düşünülmektedir.

Ağustos ayı itibariyle kredi hacmi yıllık olarak döviz kurundaki yükselmenin da etkisiyle %27,6 artmıştır. Yıllık artış oranı ticari kredilerde %34,3 ve konut kredilerinde %20 düzeyinde gerçekleşirken, bireysel kredilerde %11,4 ile sınırlı kalmıştır.

## İnşaat Sektörü ve Gayrimenkul Piyasası

İnşaat sektörü 2014 yılında da büyümeye devam etmekle birlikte, 2013 yılına göre büyüme hızında yavaşlama görülmüştür. 2013 yılında %7 büyüme oranıyla GSYH üzerinde büyüyen inşaat sektörü, 2014 yılında %2,2 büyüme oranıyla GSYH büyümesinin altında kalmıştır. İnşaat sektörünün GSYH içerisindeki payı %4,7 oranında olmuştur.

2015 yılının ikinci çeyreğinde ise, inşaat sektörü daha önceki iki çeyrekte küçülmesinden sonra %2 oranında büyümüştür. Son dönemde hız kazanan kentsel dönüşüm çalışmaları inşaat sektöründeki büyümede önemli rol oynamıştır.

Yapı Ruhsatı sayısı 2015 yılı ilk yarısında geçen yılın aynı dönemine göre %28,38, yapı kullanım izin belgesi ise %19,45 oranında düşüş göstermiştir. Konut satışları verilerine bakıldığında ise; satışlar 2015 yılı ilk yarısında bir önceki yılın aynı dönemine göre ülke genelinde %21, İstanbul'da ise %15 oranında artmıştır. Ancak, yeni konut satışlarında bu artışın bir bölümü geçen yıllarda yapılan satışların fiili tapu işlemlerinin bu yıl gerçekleştirilmesinden de kaynaklanmaktadır. (Konut satışları verisi TÜİK tarafından tapu satış işlemleri verisi ile hesaplanmaktadır).

Konut sektöründe daha çok orta-üst ve üst gelir grubuna yönelik üretim yapılmasına karşın, talebin yoğun olduğu kesim orta gelir grubudur. Özellikle orta-üst ve üst gelir grubuna hitap eden markalı konut projelerindeki artış, daha çok büyük şehirlerde stok fazlası oluşmasına neden olmaktadır. Önümüzdeki dönemde üst gelir grubuna yönelik mevcut stokun erime hızının yavaşlaması beklenmektedir.

Kaynak: Turkey Real Estate Review | İKİNCİ YARI 2015 Colliers

### 3.3. Gayrimenkulün Bulunduğu Bölgenin Analizi

#### 3.3.1. İstanbul İli (\*)

İstanbul Türkiye'nin kuzeybatısında, Marmara kıyısı ve Boğaziçi boyunca, Haliç'i çevreleyecek şekilde kurulmuştur. İstanbul kıtalararası bir şehir olup, Avrupa'daki bölümüne Avrupa Yakası veya Rumeli Yakası, Asya'daki bölümüne ise Anadolu Yakası denir. İlin sınırları içerisinde ise büyükşehir belediyesi ile birlikte toplam 40 belediye bulunmaktadır.



İstanbul 41° K, 29° D koordinatlarında yer alır. Batıda Çatalca Yarımadası, doğuda Kocaeli Yarımadası'ndan oluşur. Kuzeyde Karadeniz, güneyde Marmara Denizi ve ortada İstanbul Boğazı'ndan oluşan kent, kuzeybatıda Tekirdağ'a bağlı Saray, batıda Tekirdağ'a bağlı Çerkezköy, Tekirdağ, Çorlu, Tekirdağ, güneybatıda Tekirdağ'a bağlı Marmara Ereğlisi, kuzeydoğuda Kocaeli'ne bağlı Kandıra, doğuda Kocaeli'ne bağlı Körfez, güneydoğuda Gebze ilçeleri ile komşudur. Kentin ortasındaki İstanbul Boğazı ise bu iki kıtayı birleştirir. Boğazdaki Fatih Sultan Mehmet ve Boğaziçi Köprüleri kentin iki yakasını birbirine bağlar.

İstanbul'a, yakın yerde bulunan Kuzey Anadolu Fay Hattı, Kuzey Anadolu'dan başlayarak Marmara Denizi'ne kadar uzanır. İki tektonik plaka olan Avrasya ve Afrika birbirlerini iterler ve buda fayın hareket etmesine sebep olur. Bu fay hattı nedeniyle bölgede tarih boyunca çok şiddetli depremler meydana gelmiştir.

İstanbul'un iklimi, Karadeniz iklimi ile Akdeniz iklimi arasında geçiş özelliği gösteren bir iklimdir, dolayısıyla İstanbul'un iklimi ılımandır. İstanbul'un yazları sıcak ve nemli; kışları soğuk, yağışlı ve bazen karlıdır. Kış aylarındaki ortalama sıcaklık 2 °C ile 9 °C civarındadır ve genelde yağmur ve karla karışık yağmur görülür. Yaz aylarındaki ortalama sıcaklık 18 °C ile 28 °C civarındadır ve genelde yağmur ve sel görülür.

Çok zengin bir bitki topluluğuna sahip olan İstanbul yöresinde şimşir, meşe, çınar, kayın, gürgen, akçaağaç, kestane, çam, ladin ve servi gibi 2500 kadar bitki türü yetişir. Bu bitkilerden bir kısmı bu yöreye endemiktir.

İstanbul'un tarihi semtlerinden batıya ve kuzeye gidildikçe büyük bir farklılaşma görülür. En yüksek gökdelenler ve ofis binaları Avrupa Yakası'nda özellikle Levent, Mecidiyeköy ve Maslak'ta toplanırken, Anadolu Yakası'nda ise Kadıköy İlçesi'ndeki Kozyatağı Mahallesi dikkat

çeker. 20. Yüzyılda doğudan batıya büyük bir göçün başlaması şehirdeki gecekondulaşmaya büyük bir hız kazanmıştır. Kaçak olarak hazine veya özel arazilere yapılan bu binalar, kısa sürede ve düşük kalitede yapılır. Gecekondu, çarpık kentleşmeye büyük ölçüde neden olmaktadır.

Türkiye İstatistik Kurumu'nun (TÜİK) hazırlamış olduğu 2014 yılı Adrese Dayalı Nüfus Kayıt Sistemi (ADNKS) sonuçlarına göre İstanbul'un (İstanbul Büyükşehir Belediyesi ve bağlı belediyelerin sınırları içindeki nüfus) toplam nüfusu 14.377.018 kişidir.

İstanbul'un 14'ü Anadolu Yakasında, 25'i Avrupa Yakasında olmak üzere toplam 39 ilçesi vardır. İstanbul'un 39 ilçesi nüfus sayısı bakımından 2014 yılı verilerine göre incelendiğinde en yüksek nüfusa sahip ilçesi Bağcılar (754.623), en az nüfusa sahip ilçesi de Adalar (16.052) olmuştur. İstanbul'da yaşayanların % 64,70'i (9.162.919) Avrupa Yakası; % 35,29'u da (4.997.548) Anadolu Yakası'nda ikamet eder. İstanbul en kalabalık şehirler listesinde dünyanın en kalabalık 2. şehridir.

İlçe	Toplam Nüfus	İlçe	Toplam Nüfus	İlçe	Toplam Nüfus	İlçe	Toplam Nüfus
Bağcılar	754.623	Maltepe	476.806	Sancaktepe	329.788	Büyükçekmece	223.324
Küçükçekmece	748.398	Esenler	458.857	Sultanbeyli	315.022	Tuzla	221.62
Esenyurt	686.968	Kartal	450.498	Güngören	303.371	Bakırköy	221.594
Ümraniye	674.131	Kağıthane	432.23	Zeytinburnu	287.223	Çekmeköy	220.656
Pendik	663.369	Fatih	419.266	Şişli	272.38	Beşiktaş	188.793
Bahçelievler	599.027	Avcılar	417.852	Bayrampaşa	269.809	Silivri	161.165
Üsküdar	534.97	Ataşehir	408.986	Beylikdüzü	262.473	Çatalca	67.843
Sultangazi	513.022	Eyüp	367.824	Beykoz	248.071	Şile	32.823
Gaziosmanpaşa	498.12	Başakşehir	342.422	Beyoğlu	241.52	Adalar	16.052
Kadıköy	482.571	Sarıyer	337.681	Amavutköy	225.67		

İstanbul, kara ve deniz ticaret yollarının bir kavşağı olması ve stratejik konumu nedeniyle Türkiye'de ekonomik yaşamın merkezi olmuştur. Şehir aynı zamanda en büyük sanayi merkezidir. Türkiye'deki sanayi istihdamının %20'sini karşılamaktadır. Yaklaşık olarak %38'lik endüstriyel alana sahiptir.

İstanbul'un tarihi, anıtlar ve yapıtların fazlalığı ve Boğaz'a sahip olması nedeniyle gözde turizm merkezlerinden biridir. Turizm Bakanlığının verilerine göre, İstanbul'u, Ocak-Ekim 2015 döneminde, geçen yılın aynı dönemine göre yüzde 6 artışla 10 milyon 744 bin 448 turist ziyaret etti.

(\* ) İl hakkında bilgiler ve görseller çeşitli internet sitelerinden derlenmiştir.

### 3.3.2. Başakşehir İlçesi

Başakşehir, İstanbul'un bir ilçesidir. 2008 yılında Küçükçekmece, Esenler ve Büyükçekmece ilçelerinden ayrılarak ilçe yapılmıştır. 5747 sayılı "Büyükşehir Belediyesi Sınırları İçerisinde İlçe Kurulması ve Bazı Kanunlarda Değişiklik Yapılması Hakkındaki Kanun" çerçevesinde, Küçükçekmece'ye bağlı 6, Esenler ve Bahçeşehir'e bağlı 2'ser mahallenin katılımıyla Başakşehir İlçesi kurulmuştur.



9 Mahalle ve 1 köyden oluşan Başakşehir İlçesi'nin toplam alanı 10.433,6 ha'dır. Küçükçekmece İlçesi'nden katılan alan 6.730 Ha'dır. İlçenin kuzeyinde ve kuzeybatısında Arnavutköy Belediyesi; kuzeydoğusunda Sultangazi Belediyesi; güneyinde Avcılar Belediyesi, Küçükçekmece Belediyesi ve Bağcılar Belediyesi; doğusunda Esenler Belediyesi; batısında ve güneybatısında ise Esenyurt Belediyesi yer almaktadır.

İlçeye ulaşım TEM otoyolu ve demiryolu ile gerçekleştirilmektedir. İlçeye otobüs seferleri de bulunmaktadır. Demiryolu ile ulaşım İspartakule'de ki tren istasyonu ile sağlanmakta, metro çalışmaları sonucu metronun Atatürk Olimpiyat Stadı'na ulaşması beklenmektedir.

İlçenin kuzeyi ormanlarla kaplıdır, kalan bitki örtüsü bozkır ve çalılıklardan oluşur. Resneli Çiftliği'nin içinde bulunduğu Sazlıdere vadisinde bitki çeşitliliği çok fazladır. İlçede Sazlıdere akarsuyu ve Ayamama Deresi doğar, İspartakule Deresi ise içinden geçer.

İlçede sosyal yaşam, Sular Vadisi ile Bahçeşehir'deki yapay gölet ve çevresindedir. Bahçeşehir'deki gölet, Türkiye'nin en büyük yapay göletidir. Bunun dışında Atatürk Olimpiyat Stadı bu ilçede bulunmaktadır. TOKİ tarafından geliştirilen ve Türkiye'nin en büyük uydu kent projesi olan 65.000 konutun planlandığı Kayaşehir projesi de bu ilçe sınırları içindedir.

(\* ) Başakşehir İlçesi'ne ait bilgiler ve görseller çeşitli internet sitelerinden alınmıştır.

### 3.3.3 Kayabaşı Mahallesi

Başakşehir ilçesine bağlı olan Kayabaşı Mahallesi, ilçenin kuzeyinde yer almakta olup coğrafi açıdan toprak zemininin kayalık olmasından ötürü Türkçede Kayabaşı adını almıştır. Kayabaşı Mahallesi, Altınşehir ve Güvercintepe Mahalleleri ile komşudur.

2002 yılında, Atatürk Olimpiyat Stadı'nın açılmasıyla bölgenin bilinirliği büyük ölçüde artmıştır.

2009 yılında, bünyesinde 1.140 adet konut içeren KIPTAŞ Kayabaşı Konutları ile bölge, büyük ölçekli toplu konut yatırımlarına ev sahipliği yapmaya başlamıştır.

Avrupa yakasındaki toplu konut uygulamalarıyla ön plana çıkmış bölgelerden biri olan Başakşehir İlçesi ve Kayabaşı Mahallesi'nden ve adını alan Kayaşehir olarak adlandırılan bölge TOKİ'nin uydu kent uygulamasıyla son dönemlerde gözler önüne çıkmıştır.



Başakşehir, Bahçeşehir ve Ispartakule gibi uydu kentlere yakın konumlu olmasına rağmen Kayabaşı Mahallesi'nde ağırlıklı olarak dar gelire hitap eden konutlar yer almaktadır. Bölgede yavaşta olsa alt-orta ve orta kesime hitap eden projelerde yer almaya başlamıştır.

Kayabaşı mahallesi lokasyon olarak Atatürk Havalimanı'na 17 km, Boğaz Köprüsü'ne 24 km. mesafededir.

#### 4.1. Çevre ve Konum

Rapor konusu taşınmaz, İstanbul İli, Başakşehir İlçesi, Kayabaşı Mahallesi'nde kayıtlı **888 ada 1 nolu parseldir.**

Parsel; TEM İstanbul - Edirne Otoyolu'nun kuzeyinde kalan bölgede yer almaktadır. Kayaşehir Bulvarı'nın batısında, TOKİ Kayaşehir 17. Bölge Konut Blokları'nın güneyinde, henüz açılmamış olan ve cepheli olduğu Veysel Karani Caddesi, Tinaztepe Caddesi, Adnan Menderes Bulvarı ve Gazi Mustafa Kemal Bulvarı'nın kesiştiği bölgenin tam ortasında yer almaktadır.

Taşınmazın konumu şu şekilde tarif edilebilir; Esenler - Arnavutköy yönünde Habibler Yolu (Eski Edirne Asf.) üzerinden Fenertepe Hava Garnizonu'nu geçer geçmez yer alan kavşaktan Kayabaşı Mahallesi'ne girişi sağlayan İstiklal Caddesi'ne bağlanıp yaklaşık 2 km. kadar güney yönde ilerledikten sonra solda yer alan herhangi bir sokaktan devam edilir ve rapora konu taşınmaza da ulaşmamızı sağlayan Kayaşehir Bulvarı'na bağlanılır.

Rapor konusu taşınmazın yakın çevresinde, Fatih Koleji, TOKİ Turgut Özal İmam Hatip Ortaokulu, TOKİ Yunus Emre İlkokulu, Hz. İsmail Cami, TOKİ Kayaşehir 17. Bölge Konut Blokları ve çok sayıda boş parseller yer almaktadır.

Rapor konusu taşınmaz, Kayaşehir Bulvarı'na yaklaşık 500 m., Arnavutköy Habibler Yolu (Eski Edirne Asf.)'na yaklaşık 3 km., Kayabaşı Merkeze ise yaklaşık 3,5 km mesafededir.

Taşınmaz henüz açılmamış olan;

Veysel Karani Caddesi'ne = 520 m.,

Tinaztepe Caddesi'ne = 437 m.

Adnan Menderes Bulvarı'na = 760 m.

Gazi Mustafa Kemal Bulvarı'na = 594 m. cephesi mevcuttur.





#### 4.2. Parselin Tapu Kayıtları ve Mülkiyet Bilgileri

Rapora konu taşınmazların tapu kayıt bilgileri TAKBİS sistemi üzerinden temin edilen (raporumuz ekinde sunulmuştur) ve ilgili tapu sicil müdürlüğünde teyit edilen tapu kayıt belgeleri doğrultusunda düzenlenmiştir.

<b>SAHİBİ – HİSSESİ :</b>	Emlak Konut Gayrimenkul Yatırım Ortaklığı A.Ş. - Tam
<b>İLİ :</b>	İstanbul
<b>İLÇESİ :</b>	Başakşehir
<b>MAHALLESİ :</b>	Kayabaşı
<b>ADA NO :</b>	888
<b>PARSEL NO :</b>	1
<b>GAYRİMENKULÜN NİTELİĞİ :</b>	Arsa
<b>YÜZÖLÇÜMÜ :</b>	372.994,63 m <sup>2</sup>
<b>TARİH :</b>	23.06.2014
<b>YEVMIYE NO :</b>	10173
<b>CİLT NO :</b>	124
<b>SAYFA NO :</b>	12262

##### 4.2.1. Parselin Takyidat Bilgisi

TAKBİS sisteminden temin edilen tapu kayıt belgesine göre, rapor konusu parselin üzerinde aşağıdaki notun bulunduğu öğrenilmiştir.

##### Bevanlar Bölümü:

- Teknik Altyapı Alanı Tarih: 05.03.2009 – 1585

### 4.3. Parselin İmar Bilgisi

Başakşehir Belediyesi İmar ve Şehircilik Müdürlüğü'nde yapılan incelemelerde değerlendirme konusu parselin 09.05.2013 tasdik tarihli 1/1000 Ölçekli Kayabaşı Gecekondu Önleme Bölgesi Revizyon Uygulama İmar Planı'na göre “ **R1 (Rekreasyon Alanı)**” olarak belirlenen bölge içerisinde kaldığı, yapılaşma şartlarının ise, T.A.K.S= 0.10, K.A.K.S= 0.15, Kat Adedi= 2 kat ve Hmaks.= 4.50 m. olduğu öğrenilmiştir.

Planda yer alan **R1 rekreasyon alanlarında** lokanta, kafeterya, çay bahçesi, sosyal ve kültürel tesis, spor tesisi, otopark gibi kamu tesisleri yer alabilir. Bu alanlarda ayrıca; yeşil alan düzenlemeleri, ağaçlandırma, göletler, yaya ve bisiklet yolları, açık hava tiyatrosu, toplantı ve gösteri yerleri, seyir terasları, açık ve spor alanları yer alabilir. Plan notlarında ayrıca “**R1 rekreasyon alanlarında** birinci bodrum katlar iskan edilebilir ve emsale dahil değildir. Birinci bodrum katının iskân edilecek alanı parsel alanının %25'ini geçemez. Doğal zemin üstündeki yeşil alanların kullanımı kamuya açık olup, bu alan ve alan üzerinde gerçekleştirilecek yapılar kamu ya da özel şahıslar tarafından kullanılabilir, kiralanabilir ve inşa edilebilir.” Maddesi mevcuttur.

Ayrıca belediye yetkililerinden rapora konu parselinde konumlandığı bölgenin Çevre ve Şehircilik Bakanlığı tarafından “**Rezerv Yapı Alanı**” olarak belirlenen bölge içerisinde kaldığı belirtilmiştir.



**09.05.2013 TASDİK TARİHLİ İSTANBUL İLİ, BAŞAKŞEHİR İLÇESİ, KAYABAŞI  
GECEKONDU ÖNLEME BÖLGESİ 1/1000 ÖLÇEKLİ UYGULAMA İMAR PLANI**

**PLAN NOTLARI**

**GENEL HÜKÜMLER**

1. Bu plan kapsamında; deprem yönetmeliği, otopark yönetmeliği, İSKİ Yönetmeliği, karayolları kenarına yapılacak tesisler hakkında yönetmelik, su kirliliği kontrol yönetmeliği, v.b ilgili yönetmelik hükümleri ve ilgili kurum görüşleri doğrultusunda uygulama yapılacaktır.
2. Planlama alanında her türlü yapılaşma için ayrıntılı jeolojik ve jeoteknik etüt raporları hazırlanmadan uygulama yapılamaz.
3. Planlama alanı içinde öngörülen bütün fonksiyon alanlarının otopark ihtiyacı İstanbul otopark yönetmeliği doğrultusunda kendi fonksiyon alanları içerisinde çözümlenecektir.
4. Plan bütününde tabii zemin kotunun 0.50 m altında ve bina cephe hattı gerisinde kalmak kaydıyla çekme mesafelerine kadar parsel tamamında otopark yapılabilir. Bu otoparklar emsale dâhil değildir.
5. Yapı çekme mesafeleri içerisinde zemin üstü otopark yapılabilir. Planlama alanı içerisinde yapı adalarında zemin altında kapalı otopark yapılabilir.
6. Enerji nakil hattı koruma kuşağında TEİAŞ'ın uygun görüşü alınmadan uygulama yapılamaz.
7. Planda bütün adalarda yapı nizamı serbest olup, ayırık, blok, sıra blok ve teras tipi şeklinde düzenlenebilir ve parsel bütününde birden fazla yapı yapılabilir. Yapı boyutları çekme mesafeleri ve su basman kotları ilçe Belediyesince onaylanacak mimari avan projeye göre yapılacaktır.
8. Planlama alanı içerisinde bütün yapılarda h=serbesttir. Yapılar tabii zemin köşegenler ortalamasından kot alacak olup su basman kotu  $\pm 1.50$  m'dir.
9. Planda belirlenen emsal hesabına dahil olmak üzere teras katı, çekme kat ve çatı katı yapılabilir. Saçak genişliği min:0.60 m. ile maks:1.50 m. arasında değişebilir.
10. Teras katlarındaki açık alanlar üstü kapatılmamak kaydı ile çatı bahçesi, hobi bahçesi ve yeşil alan vb. olarak kullanılabilir. Bu alanlar emsal hesabına dahil değildir.
11. Fonksiyon adalarında farklı yoğunlukları gösteren hat, ifraz hattı değildir.
12. Planlama alanının tamamında eğimden dolayı açığa çıkan bodrum katlar İskân edilebilir. İskan edilen bodrum katlar emsale dahildir. Birden fazla bodrum kat çıkması halinde bu katlar ortak alan (spor salonu, sosyal tesis, sığınak su deposu, tesisat odası, otopark v.b.) olarak kullanılabilir.
13. Bodrum katlarda pencere serbest olup derinliği 1.20 m.yi, cephesi bina cephesinin 1/3'ünü geçmeyen kuranglezler yapılabilir. Bodrum katlardan yan ve arka cepheye çıkış yapılabilir.
14. Planlama alanının kuzeyinde yer alan ağaçlandırılacak alanların (mezarlık alanlarının) sazlıdere su toplama havzası orta mesafeli koruma kuşağında yer alan kısımlarında defin işlemi yapılamaz. Bu alanlarda mezarlık hizmet birimleri, iski havza koruma yönetmeliği koşullarına uygun olarak yapılabilir.
15. Bahçe sulamasının temini amacıyla çatı suyu ve yağmur suyu depolama sistemi yapılması zorunludur. Yapılan sarnıçlar emsale dâhil değildir.
16. Donatı alanları kamunun eline geçmeden uygulama yapılamaz.
17. Planlama alanında imar kanunu'nun 18. Maddesi 2981/3290 sayılı kanunun Ek-1 maddesi şartlarına göre arazi ve arsa düzenlemesi yapılacaktır. Uygulama sınırı plan sınırındır. Planda konut, özel sağlık, özel ilköğretim, özel ortaöğretim, ticaret ve konut dışı kentsel çalışma alanları'nda Oluşturulabilecek en küçük parsel büyüklüğü 5000m<sup>2</sup>'dir. Diğer fonksiyon alanlarında bu koşul uygulanmayacaktır.
18. Planlama alanında merkezi özellik gösteren, civarında özellikle sağlık, itfaiye ve iletişim haberleşme v.b. tesislerinin bulunduğu ve ulaşım türlerine yakın alanlarındaki açık alan meydan, yeşil alan-park gibi yerlerin uygun noktalarında, ilgili kuruluşların uygun görüşleri alınmak ve

"heliport yapım ve İşletim Yönetmeliği'ne" uymak şartı ile kamuya ait "heliport iniş-kalkış Pisti" (heliport alanı) ayrılabilir.

19. Tüm yapı adalarında yapı ve yaklaşma sınırı dışında 25 m<sup>2</sup> yi geçmeyen bekçi ve güvenlik kulübeleri yapılabilir, emsale dahil değildir.

20. Planlama alanının kuzey sınırı askeri güvenlik sınırındır. Olası uyuşmazlıklarda askeri güvenlik bölgesi sınırı esas alınır.

21. Tüm durak yerleri cep şeklinde yapılacaktır.

22. Tüm alanlarda proje ve uygulama aşamasında İstanbul İmar Yönetmeliği Hükümleri doğrultusunda engelliler için gerekli düzenlemeler yapılacaktır.

23. Tüm yapı adalarında yerleşim planları ve bahçe tanzimine göre hafriyat ve dolgu yapılabilir. Ancak doğal arazi yapısının korunması esastır. Apartmanlarda bodrum kat yapılamaması durumunda müstemilat(kalorifer dairesi, tesisat merkezi, depo ve garaj ile kapıcı dairesi) zemin katlarda düzenlenebilir. İskana tahsis edilen birimlerin haricinde zemin katta kalan bu hizmet bölümleri inşaat emsaline dahil değildir.

24. Plan raporunda, plan notlarında ve imar planında belirtilmeyen hususlar 3194 sayılı imar kanunu ve İstanbul İmar Yönetmeliği'nin lehte hükümleri geçerlidir.

25. Mülkiyeti aynı malikte olmak kaydıyla iki parsel arasında bir defaya mahsus olmak üzere ve inşaat alanı toplamının %20'sini geçmemek üzere emsal değeri adalar/parseller arasında kaydırılabilir. Bu durum ilçe belediyesi tarafından kaydırma yapılan ada/parsellerin tapu kayıtlarına beyan edilir.

26. Planlama alanında bulunan her türlü yapı parselinde; ilgili kurum görüşleri doğrultusunda belirlenecek olan ve yola cephesine bulunan kısımlarda minimum parsel şartı aranmaksızın trafo, Telekom yapıları, santral binaları v.b. kullanılmak üzere ifraz edilebilir. Bu alanlar emsale dahil değildir.

## **ÖZEL HÜKÜMLER**

### **KONUT ALANLARI:**

27. Planlama bütününde yapılaşma koşulları:

Yüksek yoğunluklu konut alanları; E:1.70

Orta yoğunluklu konut alanları; E:1.00, E:1.10, E:1.35

Düşük yoğunluklu konut alanları; E:0.75'dir

28. Konut alanlarında, yapılaşma emsal değerinin %2'si hmaks=5,50 m olmak üzere bağımsız ticari birimler olarak kullanılabilir. Ticari kullanıma ilişkin detay ve konum mimari avan projesinde belirlenecektir.

### **TİCARET ALANLARI:**

29. Planlama alanında ticaret alanları ana/birinci derece merkez ve alt bölge merkezleri olarak öngörülmüş ve yapılaşma koşulları ana merkezde E=2.00 ve E=1.50, alt merkezlerinde E=1.00 olarak belirlenmiştir.

30. Ticaret alanlarında; iş merkezi, ofis, büro, alışveriş merkezi, çok katlı mağaza, çarşı, konaklama tesisleri, otel, motel, rezidans, sinema, tiyatro, müze, lokanta, banka, finans kurumları, kat otoparkı, özel eğitim ve özel sağlık üniteleri yapılabilir. Bu işlevler bir arada kullanılabilir.

31. T1 alanları ticaret ve konut alanları olup, bu alanlarda alanın % 50'sine kadar konut ve rezidans yapılabilir. T1 alanlarında yapılacak ticari birimler 30. plan notuna tabidir.

32. T1 alanlarında ticaret ve konut fonksiyonlarına göre yapılacak yapıların yeri vaziyet planı ile belirlenir ve vaziyet planına göre ifraz edilebilir.

### AKARYAKIT VE BAKIM İSTASYONU ALANLARI:

33. Bu alanlarda, ilgili kurum ve kuruluş görüşleri doğrultusunda uygulama yapılacak olup, akaryakıt, likit petrol gaz (lpg), sıkıştırılmış doğalgaz(cng) ve sıvılaştırılmış dogalgaz (lng) satış ve servis istasyonu, elektrikli araç şarj istasyonu hizmetleri ile ticari fonksiyonlar yer alabilir.
34. Bu alanlarda yapılaşma E=0,65, hmaks=6.50 m şartlarında olmak üzere mimari avan proje doğrultusunda uygulama yapılacaktır.

### KONUT DIŞI KENTSEL ÇALIŞMA ALANLARI:

35. Bu alanlar konut ve sanayi dışındaki, sosyal, kültürel ve üretim yapılmayan ticari tesislerin yapılabileceği alanlar olup, içerisindeki motel ve lokanta da bulunabilen resmi ve sosyal tesisler, ileri teknoloji kullanan, dumansız, kokusuz atık ve atık bırakmayan ve çevre sağlığı yönünde tehlike arz etmeyen küçük ölçekli bakım, onarım, tamirat, oto galeri v.b. tesisler ile patlayıcı, parlayıcı ve yanıcı maddeler içermeyen tesisler yer alabilir. Bu alanlarda yapılaşma E=1,00 olarak uygulanacaktır.

### DONATI ALANLARI:

36. Donatı alanlarında mimari avan projeye göre uygulama yapılacaktır.
37. Plandaki ilköğretim tesis alanı ya da ortaöğretim tesis alanları, ilgili kurum görüşleri alınarak anaokulu, meslek lisesi ve çok programlı liseler olarak kullanılabilir.
38. Ortaöğretim tesis alanlarında mesleki ve teknik eğitim alanları yapılabileceği gibi, mesleki ve teknik eğitim alanlarında da ortaöğretim tesisleri yapılabilir.
39. Temel eğitim öncesi eğitim alanları, ihtiyaca göre anaokulu veya kreş alanı olarak kullanılabilir.
40. Özel ilköğretim ve özel ortaöğretim tesis alanlarında özel üniversite yapılabilir.
41. Özel ilköğretim ve özel ortaöğretim tesis alanlarında özel üniversite yapılması durumunda diğer eğitim tesisleri yapılamaz.
42. Resmi kurum alanlarında belediye'ye ait tesisler, karakol, muhtarlık, PTT, İSKİ,İTFAİYE İGDAŞ, TELEKOM v.b. kurum ve kuruluşlar yer alabilir.
43. Teknik altyapı alanlarında İSKİ İGDAŞ, katı atık merkezi, TELEKOM, İTFAİYE, İETT, TEİAŞ v.b. kurum ve kuruluşlar yer alabilir.
44. Sosyal, kültürel tesis alanlarında Kütüphaneler, Tiyatrolar, Sanat Galerileri, Huzurevi, Yurt, Rehabilitasyon Merkezi, Çocuk Ve Gençlik Merkezi, Kadın Konuk Evi, Toplum Merkezi gibi fonksiyonları içeren Sosyal Hizmetler ve Çocuk Esirgeme Kurumu (SHÇEK) yapılanma alanı gibi tesisler yer alabilir.
45. Planda belirtilen sağlık tesis alanlarında; Hastane, Sağlık Ocağı, Dispanser, Doğumevi, Verem Savaş Merkezi, Kan Bankası, Ambulans Servisleri v.b. sağlık tesisleri yer alabilir.
46. Planda halk eğitim merkezi olarak ayrılan alanlarda; başta kadınlar ve çocuklar olmak üzere bölgede yaşayanlara yönelik meslek edindirme, beceri geliştirme v.b. maksatlı eğitim faaliyetlerinin, kursların yapıldığı tesisler ile engellilere yönelik eğitim tesisleri, aile merkezleri yer alabilir.
47. Özel spor tesis alanında açık ve kapalı spor tesisi, eğlence merkezi, büfe, cafe gibi ihtiyaç birimleri yer alabilir. Bu alanda yapılaşma E=1.00, Hmaks=2 kat olarak uygulanacaktır.
48. Park alanlarında uygulama kentsel tasarım projelerine göre yapılacaktır.
49. Plandaki park alanlarında; toplam alanın %2'sini ve hmaks=6.50 m'yi geçmeyecek şekilde ve gerekli önlemler alınmak koşuluyla, sabit olmayan büfe, açık çay bahçesi, su deposu, sarnıç, İGDAŞ vana odaları, trafo binası, muhtarlık gibi tesisler yer alabilir.
50. Planlama alanı içerisinde Park ve Bahçeler Müdürlüğü, Ulaşım Daire Başkanlığı v.b.kurumların uygun görüşü alınmak kaydı ile meydan, yeşil alan gibi kamuya açık alanların ağaç ve bitki yaşamının sürdürülebileceği toprak derinliği bırakılarak ve doğal zemin

değiştirilemeyecek şekilde olağan üstü durumlarda kullanılmak üzere yeraltı otoparkı düzenlenebilir.

51. Planda yer alan R1 rekreasyon alanlarında lokanta, kafeterya, çay bahçesi, sosyal ve kültürel tesis, spor tesisi, otopark gibi kamu tesisleri yer alabilir. Bu alanlardaki yapılaşma koşulları; TAKS=0.10, KAKS=0.15, Hmaks=2 kat, kat yüksekliği maks=4.50m'dir. Bu alanlarda ayrıca; yeşil alan düzenlemeleri, ağaçlandırma, göletler, yaya ve bisiklet yolları, açık hava tiyatrosu, toplantı ve gösteri yerleri, seyir terasları, açık ve spor alanları yer alabilir.

52. R1 rekreasyon alanlarında birinci bodrum katlar iskan edilebilir ve emsale dahil değildir. Birinci bodrum katının iskân edilecek alanı parsel alanının %25'ini geçemez. Doğal zemin üstündeki yeşil alanların kullanımı kamuya açık olup, bu alan ve alan üzerinde gerçekleştirilecek yapılar kamu ya da özel şahıslar tarafından kullanılabilir, kiralanabilir ve inşa edilebilir.

53. R2 rekreasyon alanında açık spor tesisi, umumi tuvalet ve çay bahçesi yapılabilir. Bu alanda yapılaşma E:0.25,hmaks: 1 kat'dır.

54. R3 rekreasyon alanlarında 51. Plan notunda belirtilen kullanımlara ek olarak ticari birimler de yer alabilir. Bu alanda taks=0.10, kaks=0.15, Hmaks=15.50 m, kat yüksekliği maks=4.50 m'dir. R3 rekreasyon alanında emsal harici 2 bodrum kat iskan edilebilir. Ancak iskan edilen 2 bodrum katın toplam alanı parsel alanının %25 'ini geçemez.

55. Planlama alanında bulunan her türlü yapı parselinde; ilgili kurum görüşleri doğrultusunda belirlenecek olan ve yola cephesi bulunan kısımlarda minimum parsel şartı aranmaksızın trafo, telekom yapıları, santral binaları v.b. kullanılmak üzere ifraz edilebilir.

56. Planlama alanı içerisinde kalan yapı adalarında kat yükseklikleri serbest olup, uygulama ilçe belediyesince onaylanacak avan projeye göre yapılacaktır.

#### 4.4. Taşınmazın Son Üç Yıllık Dönemde Mülkiyet Ve Hukuki Durumundaki Değişiklikler

##### 4.4.1 Tapu Sicil Müdürlüğü İncelemesi

Yapılan incelemelerde taşınmazın mülkiyeti T.C Başbakanlık Toplu Konut İdaresi Başkanlığı adına kayıtlı iken 23.06.2014 tarihinde Emlak konut Gayrimenkul Yatırım Ortaklığı A.Ş. adına satış yapıldığı öğrenilmiştir. Ayrıca parselin T.C Başbakanlık Toplu Konut İdaresi Başkanlığı mülkiyetinde iken imar uygulaması sonucu 522 ada 1 nolu parselden oluştuğu (10.01.2014) öğrenilmiştir.

##### 4.4.2 Belediye İncelemesi

Parsel 02.07.2009 tasdik tarihli 1/1000 Ölçekli Kayabaşı Toplu Konut Alanı Doğu Bölgesi Revizyon İmar Planı sınırları içerisinde iken plan değişikliği ile 09.05.2013 tasdik tarihli 1/1000 Ölçekli Kayabaşı Gecekondu Önleme Bölgesi Revizyon İmar Planı sınırları içinde yer almıştır.

Ayrıca, 08.09.2012 tarih ve 28405 sayılı Resmi Gazete'de yayınlanarak yürürlüğe giren 13.08.2012 tarih ve 2012/3573 sayılı Bakanlar Kurulu Kararı ile konu parseli de kapsayan alanın yeni yerleşim alanı-rezerv yapı alanı içerisine alındığı öğrenilmiştir.

25.09.2013 tarih 48201018/150/14797 sayılı Çevre ve Şehircilik Bakanlığı Mekansal Planlama Genel Müdürlüğü yazısı ekinde son bakanlık sınırları gönderilmiştir. Bakanlık Makamının 15.11.2012 tarih ve 17687 sayılı ve 12.12.2012 tarih ve 19003 sayılı Olur'ları ile "**Rezerv Yapı Alanı**" olarak belirlenmiş sınırlarından 02.08.2013 tarih ve 12133 sayılı yazıda bahsedilen ve "**uygulamaların mer'i imar plan kararları çerçevesinde ilgili belediyesince yürütülmesinde sakınca bulunmayan alan sınırlarının çıkartılması**" suretiyle yeniden düzenlenen alan Bakanlık Makamının **20.09.2013 tarih ve 14534 sayılı olur** 'ları ile 6306 sayılı Afet Riski Altındaki Alanların Dönüştürülmesi Hakkında Kanununun 2. maddesinin 1 no' lu fıkrasının c) bendi kapsamında "**REZERV YAPI ALANI**" olarak belirlendiği bu alanlardaki uygulamaların 6306 sayılı kanun kapsamında kaldığı ifade edilmiştir. Rapor konusu parsel yeniden rezerv alanı sınırları içerisinde yer almaktadır.

##### 4.4.3. Kadastro Müdürlüğü İncelemesi

Yapılan incelemelerde taşınmazın imar uygulaması sonucu 10.01.2014 tarihinde 522 ada 1 nolu parselden oluştuğu tespit edilmiştir.



#### 4.5. İlgili Mevzuat Gereği Alınmış İzin ve Belgeler

Rapor konusu taşınmazın üzerinde herhangi bir yapı bulunmaması sebebiyle herhangi bir yapı izin/belge mevcut değildir.

#### 4.6. Yapı Denetim Kanunu Gereğince Yapılan İncelemeler ve Belgeler

Rapor konusu taşınmaz üzerinde herhangi bir yapı bulunmaması sebebiyle bu başlık irdelenmemiştir.

#### 4.7. En Etkin ve Verimli Kullanımı

Rapor konusu parsel üzerinde imar fonksiyonuna ve plan notlarına göre bünyesinde lokanta, kafeterya, çay bahçesi, sosyal ve kültürel tesis, spor tesisi vb. üniteler bulunduran bir proje geliştirilmesinin en verimli ve etkin bir kullanım olacağı kanaatindeyiz.

#### 4.8. Müşterek veya Bölünmüş Kısımların Değerleme Analizi

Rapor konusu gayrimenkul arsa niteliğinde olup bünyesinde müşterek/bölünmüş kısımlar mevcut değildir.

#### 4.9. Hasılat Paylaşımı, Kat Karşılığı Yöntemi ile Yapılacak Projelerde, Pay Oranları

Rapor konusu parsel arsa niteliğinde olup üzerinde herhangi bir proje geliştirilmemiştir.

#### 4.10. Gayrimenkul Yatırım Ortaklıklarına Alınması Hakkında Görüş

Rapor konusu parselin mevcut durumu itibariyle sermaye piyasası mevzuatı çerçevesinde gayrimenkul yatırım ortaklıkları portföyünde "Arsa" başlığı altında bulunmasında bir engel olmadığı görüş ve kanaatindeyiz.

#### 4.11. Gayrimenkul İle İlgili Fiziksel Bilgiler

- İstanbul İli, Başakşehir İlçesi, Kayaşehir Mahallesi'nde konumlu 888 ada 1 nolu parsel 372.994,63 m<sup>2</sup> yüzölçümüne sahiptir.
- Veysel Karani Caddesi, Tinaztepe Caddesi, Adnan Menderes Bulvarı ve Gazi Mustafa Kemal Bulvarı'nın ortalarında yer almakta ve 4 sokağa da cephesi bulunmaktadır.
- Rapora konu parsel eskiden taş ocağı olarak faaliyet göstermekte iken daha sonra kurum tarafından hafriyat alanı olarak ihale edilmiştir.
- Dolayısı ile parselin büyük bir bölümü doldurularak düzleştirilmiştir. Fakat düzleştirilen bölüm yol kotundan aşağıda kalmaktadır.
- Rapora konu parsel doğal bitki örtüsüyle ve yer yer toprak yığınları ile kaplıdır.

- Parsel önceden taşocağı olarak kullanıldığı için ortaya doğru çukurlaşan topoğrafik yapıya sahipken hallihazırda doldurulduğu için yer yer eğimli ve engebeli bir topoğrafik yapıya sahiptir.
- Parsel amorf yapıda olup ve sınırları belirgin değildir.
- Bölgede altyapı tamamlanmıştır.

#### 4.12. Gayrimenkulün Değerine Etki Eden Olumlu - Olumsuz Faktörler

OLUMLU	OLUSUZ
Kentsel olarak yeni gelişmekte olan bir bölge olması,	Mevcut imar durumu,
Yakın çevresine yeni yapılan büyük konut projelerinin getireceği talep,	Kısıtlı bir alıcısının olması,
Parselin nitelikli ve çok fonksiyonlu bir proje tasarlamaya elverişli büyüklükte olması.	İmar yollarının henüz açılmamış olması.
3. Havaalanı Projesinin bölgeye olan talebi arttıracak olması,	
Çevre ve Şehircilik Bakanlığı tarafından bölgenin Yenişehir Projesi alanı olarak planlanması,	
Kanal İstanbul Projesi'nin bölgenin yakınından geçecek olması,	
Parselin alt yapısı tamamlanmış bölgede konumlanıyor olması.	

## BÖLÜM 5 DEĞERLEMEDE KULLANILAN YÖNTEMLERİN ANALİZİ

Gayrimenkullerin değerlendirilmesinde genel itibarı ile kullanılabilir olan üç farklı değerlendirme yöntemi bulunmaktadır. Bunlar “Piyasa Değeri Yaklaşımı”, “Nakit Akışı (Gelir) Yaklaşımı” ve “Maliyet Oluşumları Yaklaşımı” yöntemleridir.

Değerlemesi yapılacak taşınmazın özelliklerine göre farklı yöntemlerin birlikte ve/veya ayrı olarak tercih edilmesi uygun olacaktır.

Rapor konusu taşınmazın değerinin tespiti için emsal karşılaştırma yaklaşımı ve nakit akışı yaklaşımı yöntemleri birlikte kullanılmıştır.

Taşınmazın değer tespitine altlık teşkil etmesi için sahadan aşağıdaki bilgiler toplanmıştır.

- **ACK Gayrimenkul (532 7889056):**
  - ✓ Başakşehir İlçesi, Altınşehir Mahallesi, Dağ Sokak'ta yer alan 1707 m<sup>2</sup> yüzölçümüne sahip ‘**Konut**’ imarlı, Emsal:1,90 yapılaşma şartlarına sahip arsanın 3.000.000,-TL bedel ile satılık olduğu bilgisi alınmıştır. (Birim Değeri= ~1.757,-TL/m<sup>2</sup>)
  - ✓ Başakşehir İlçesi, Altınşehir Mahallesi'nde yer alan ve 160 ada 3 nolu parsel olan 13.202 m<sup>2</sup> yüzölçümüne sahip ‘**Konut**’ imarlı, Emsal:1,25 yapılaşma şartlarına sahip arsanın 23.000.000,-TL bedel ile satılık olduğu bilgisi alınmıştır. (Birim Değeri= ~1.742,-TL/m<sup>2</sup>)
  - ✓ Kayabaşı Altınşehir bölgesinde 1370 m<sup>2</sup> yüzölçümüne sahip Emsal:1.50 konut imarlı yapılaşma hakkına sahip arsa 3.250.000 TL bedel ile satılık olduğu bilgisi alınmıştır. Parsel uygulama sonrası bu alana kavuşacaktır. (Birim Değeri= ~2.372,-TL/m<sup>2</sup>)
- **Sahibinden (530 405 44 34):** Başakşehir İlçesi, Kayabaşı Mahallesi, Onur Sokak'ta yer alan 3369 m<sup>2</sup> yüzölçümüne sahip ‘**Konut**’ imarlı, Emsal:1,90 yapılaşma şartlarına sahip arsanın 2.500.000,-TL bedel ile satılık olduğu bilgisi alınmıştır. (Birim Değeri= ~ 2.552,-TL/m<sup>2</sup>)
- **Bağcıoğlu Emlak (535 3986830):** Başakşehir İlçesi, İkitelli-2 Mahallesi, 422. Sokak'ta yer alan 177 m<sup>2</sup> yüzölçümüne sahip ‘**Konut**’ imarlı, Emsal:2,00 yapılaşma şartlarına sahip arsanın 442.500,-TL bedel ile satılık olduğu bilgisi alınmıştır. (Birim Değeri= 2.500,-TL/m<sup>2</sup>)

### Satışı Gerçekleşmiş Arsaların Emsal Araştırması :

- Rapora konu taşınmaz ile aynı bölgede yer alan; 33.755,50 m<sup>2</sup> yüzölçümlü **Ticaret Alanı** lejantına ve **Emsal:2.00** yapılaşma hakkına sahip 512 ada 1 parsel Emlak Konut GYO A.Ş firması tarafından 13.09.2012 tarihinde 37.131.050,-TL bedel ile satın alınmıştır. (Birim Değeri : 1.100,-TL/m<sup>2</sup>)
- Rapora konu taşınmaz ile aynı bölgede yer alan; 38.624.32 m<sup>2</sup> yüzölçümlü **Ticaret Alanı** lejantına ve **Emsal: 2.00** yapılaşma hakkına sahip olan 526 ada 2 parsel Emlak Konut GYO A.Ş firması tarafından 16.01.2013 tarihinde 44.417.968,-TL bedel ile satın alınmıştır. (Birim Değeri : 1.150,-TL/m<sup>2</sup>)
- Taşınmazla aynı bölgedeki 81.910,14 m<sup>2</sup> yüzölçümlü **Ticaret Alanı** lejantına ve **Emsal:2.00** yapılaşma hakkına sahip 540 ada 4 nolu parsel ile 127.452 m<sup>2</sup> yüzölçümlü, **“Rekreasyon Alanı”** lejantına ve **Emsal: 0.15** yapılaşma hakkına sahip 900 ada 3 nolu parsel için Makro İnşaat Tic. Ltd. Şti. 04.05.2012 tarihinde toplam 635.000.000,-TL satış geliri elde edeceğini ve toplam satış gelirleri üzerinde Emlak Konut GYO A.Ş. ne %26 oranı karşılığı 165.100.000,-TL bedel ödeyeceğini taahhüt etmiştir. (Birim Değeri : ~ 1.150,-TL/m<sup>2</sup>)

### Konut Emsal Araştırmaları :

- **Marvel GYD (533 3410992):** Kayaşehir 17.Bölgede 11.katta 3+1 195 m<sup>2</sup> kullanım alanına daire 520.000,-TL bedel ile satılık. (Birim Değeri: ~2.667,-TL/m<sup>2</sup>)
- **Turyap Başakşehir 4.Etap Temsilciliği (533 3972499):** Başakşehir 5. Etap Salacak Sitesinde 6.katta 95 m<sup>2</sup> 2+1 konut 370.000,-TL bedel ile satılık. (Birim Değeri: ~3.895,-TL/m<sup>2</sup>)
- **Altın Emlak Medikule (532 3422743):** Medikule İstanbul Projesi'nde 1. normal katta konumlu, 79 m<sup>2</sup> kullanım alanına sahip 1+1 daire 270.000,-TL bedel ile satılık. (Birim Değeri: ~3.418,-TL/m<sup>2</sup>)
- **Es Loca Gayrimenkul (536 5777341):** Medikule İstanbul Projesi'nde 6. normal katta konumlu, 73 m<sup>2</sup> kullanım alanına sahip 1+1 daire 300.000,-TL bedel ile satılık. (Birim Değeri: ~ 4.110,-TL/m<sup>2</sup>)
- **Akdeniz Gayrimenkul: (532 357 31 84) :** Park Maveria Projesi'nde 6. normal katta konumlu, 126 m<sup>2</sup> kullanım alanına sahip 2+1 daire 510.000,-TL bedel ile satılık. (Birim Değeri: ~ 4.048,-TL/m<sup>2</sup>)

### Bölgedeki Ofis Emsalleri:

- **Özgür Emlak (532 2871802):** Arterium Residences Projesi'nde konumlu, 87 m<sup>2</sup> kullanım alanına sahip 1+1 ofis 450.000,-TL bedel ile satılık. (Birim Değeri= ~ 5.172,-TL/m<sup>2</sup>)
- **Bağcıoğlu Emlak (535 3986830):** Arterium Residences Projesi'nde konumlu, 46 m<sup>2</sup> kullanım alanına sahip 1+0 ofis 227.000,-TL bedel ile satılık. (Birim Değeri= ~4.935,-TL/m<sup>2</sup>)
- **Realty World (532 7142234):** Arterium Residences Projesi'nde konumlu, 45 m<sup>2</sup> kullanım alanına sahip 1+0 ofis 220.000,-TL bedel ile satılık. (Birim Değeri= ~4.889,-TL/m<sup>2</sup>)
- **Sera Emlak (553 1110665):** Merkez Kayaşehir Avm'de konumlu, 60 m<sup>2</sup> kullanım alanına sahip 1+1 ofis 255.000,-TL bedel ile satılık. (Birim Değeri= 4.250,-TL/m<sup>2</sup>)
- **Realty World (532 7142234):** Merkez Kayaşehir Avm'de konumlu, 60 m<sup>2</sup> kullanım alanına sahip 1+1 ofis 244.000,-TL bedel ile satılık. (Birim Değeri= ~4.067,-TL/m<sup>2</sup>)

### Bölgedeki Dükkan Emsalleri:

- **Serap Gayrimenkul (537 9322727):** My World Europa projesinde 200 m<sup>2</sup> dükkan için 1.900.000TL talep edilmektedir. (Birim Değeri= 9.500,-TL/m<sup>2</sup>)
- **Turyap Hadımköy Kiptaş (533 2931723):** Kayabaşı Kiptaş Konutlarında Çarşı 1.katta 25 m<sup>2</sup> dükkan için 115.000 TL talep edilmektedir. (Birim Değeri= 4.600,-TL/m<sup>2</sup>)
- **Turkuaz Emlak (532 6585953):** Arterium 1.kısımında 70 m<sup>2</sup> dükkan için 700.000 TL talep edilmektedir. (Birim Değeri= 10.000,-TL/m<sup>2</sup>)
- **Century 21 Extra (532 3340036):** Arterium Projesi'nde 1.Etapda konumlu, 200 m<sup>2</sup> kullanım alanına sahip cadde cephe dükkan için 2.000.000,-TL talep edilmektedir. (Birim Değeri= 10.000,-TL/m<sup>2</sup>)

### Bölge Emlak Ofislerinden Alınan Görüşler:

- **ACK Gayrimenkul (532 7889056):** Firma yetkilileri ile yapılan görüşmeden elde edilen bilgilere göre rapora konu taşınmazın bulunduğu bölgede plansız arsa birim fiyatlarının 500 ila 800 TL/m<sup>2</sup> arasında, konut ve ticaret imarlı arsa birim fiyatlarının 1.000 TL/m<sup>2</sup> ile 2.000 TL/m<sup>2</sup> arasında olabileceği bilgisi alınmıştır.
- **VNC Gayrimenkul (542 2179207):** Firma yetkilileri ile yapılan görüşmeden elde edilen bilgilere göre rapora konu taşınmazın bulunduğu bölgede plansız arsa birim fiyatlarının 500 ila 800 TL/m<sup>2</sup> arasında konut imarlı arsa birim fiyatlarının 1.000 TL/m<sup>2</sup> ile 1.500 TL/m<sup>2</sup> arasında olabileceği bilgisi alınmıştır.

## 5.1. Emsal Karşılaştırma Yöntemi İle Ulaşılan Sonuç

Taşınmazın değerinin belirlenmesinde altlık teşkil etmesi bakımından bölgedeki satılmış ve satışa sunulmuş emsaller incelenmiştir. Elde edilen emsaller konumları, imar durumları, yapılaşma hakları gibi kriterler dahilinde rapor konusu taşınmaz ile kıyaslanmıştır.

Tüm bu veriler ışığında taşınmazın imar durumu, yapılaşma şartı, yüz ölçümü, konumu, çevresel özellikleri, bölgedeki gelişim ve mevcut özellikleri göz önünde bulundurularak, değer takdir edilmiştir.

Emlak Konut GYO A.Ş.'nden alınan bilgiye göre meri imar planına göre hazırlanacak mimari avan projesine göre parselin 250.000 m<sup>2</sup> lik kısmının şehir parkı olarak ayrılacağı ve bu alanın kamu yararına terk edileceği bilgisi alınmıştır. (konu ile ilgili protokol raporumuz ekinde sunulmuştur.) Değerleme de bu bilgi de göz önünde bulundurulmuştur.

Taşınmazın mevcut imar durumu ve satış protokolündeki belirlenen koşullar dikkate alınarak takdir edilmiş m<sup>2</sup> birim ve toplam değeri aşağıda tabloda hesaplanmıştır.

ADA NO	PARSEL NO	YÜZÖLÇÜMÜ (m <sup>2</sup> )	İMAR FONKSİYONU	YAPILAŞMA ŞARTLARI	TAKDİR EDİLEN BİRİM DEĞERİ (TL/m <sup>2</sup> )	TAKDİR EDİLEN DEĞERİ (TL)
888	1	372.994.63	R1 Rekreasyon Alanı	Taks = 0,10 Kaks= 0,15 Hmaks= 15,50 m	350,00	130.548.120,50

## 5.2. Nakit Akışı (Gelir) Yaklaşımı Yöntemi İle Ulaşılan Sonuç

Rapor konusu taşınmazların özellikleri itibarı ile gelir indirgeme yaklaşımı da incelenmiştir. Rapor konusu taşınmazların bulunduğu konum ve yakın çevresi halihazırda konut üniteleri barındıran projelerin olduğu bir bölgedir. Taşınmaz üzerinde imar koşuluna ver plan notlarına uygun olarak bir proje geliştirilmiş olup projeksiyon için aşağıdaki kabuller ve hesaplar yapılmıştır.

- Emlak Konut GYO A.Ş.'nden alınan bilgiye göre meri imar planına göre hazırlanacak mimari avan projesine göre parselin 250.000 m<sup>2</sup> lik kısmının şehir parkı olarak ayrılacağı ve bu alanın kamu yararına terk edileceği bilgisi alınmıştır. (konu ile ilgili protokol raporumuz ekinde sunulmuştur.) Geliştirme yaklaşımı bu bilginin mevcudiyeti dikkate alınarak yapılmıştır.
- Yol kotu altındaki emsal harici alanlar emsale dahil alanın %30 u kadar olacağı varsayılmıştır.
- Yol kotu üstündeki emsal harici alanların tamamı satılabilir alan olarak kabul edilmiş ve emsale dahil alanların 1,20 katı kadar olacağı öngörülmüştür.
- Proje bünyesinde elde edilen inşaat alanları, emsal alanları ve satılabilir alanlar aşağıda tabloda gösterilmiştir.

Parsel Yüzölçümü (m <sup>2</sup> )	372.994,63
Bedelsiz Terk Edilecek Alan (m <sup>2</sup> )	250.000,00
Parsel Uygulama Alanı (m <sup>2</sup> )	122.994,63
Emsal	0,15
Emsale Dahil İnşaat Alanı (A)	55.949,19
Yol Kotu Altında Kalan Emsal Harici Alanlar (Kapalı Otopark ve Teknik Hacimler) (B)	16.784,76
Yol Kotu Üstünde Kalan Emsal Harici Alanlar (C)	11.189,84
Satılabilir İnşaat Alanı (A+C)	67.139,03
Toplam İnşaat Alanı (A+B+C)	83.923,79

- Emsal hesabı yapılırken parselin toplam yüzölçümü dikkate alınmıştır. (Terk edilecek miktar da dahil üzerinden emsal hesaplanmıştır.)
- Proje maliyeti hesaplanırken yüklenici karı dahil maliyet gözönünde bulundurulmuş ve projenin ortalama birim maliyetinin yaklaşık 1.000 TL/m<sup>2</sup> olacağı kabul edilmiştir.
- İnşaatın 2016 yılında başlayacağı ve 2 yıl süreceği, maliyetin her yıl %10 artacağı, inşaatın ilk yıl %60, ikinci yıl %40 oranında tamamlanacağı kabul edilmiştir.
- Üretilen ünitelerin ortalama satış bedelinin 4.500,-TL/m<sup>2</sup> olacağı varsayılmıştır.
- Projenin satış sürecinin 3 yıl içerisinde tamamlanacağı kabul edilmiştir.
- Satışların 2016 yılında %20, 2017 yılında %40 ve 2018 yılında %40 oranında tamamlanarak bitirileceği varsayılmıştır.
- Nakit akışları hesapları yapılırken tüm gelir ve giderler TL bazındadır.
- Proje getirisinin bugünkü değeri hesaplanırken devlet tahvili, hazine bonosu vs. gibi piyasada en az risk taşıyan kağıtlara ödenen faiz oranı da araştırılmış olup risk primi de dikkate alınarak iskonto oranı % 14 seçilmiştir.
- Nakit akışları hesapları yapılırken Türk Lirasının her yıl % 10 oranında artacağı kabul edilmiştir.
- İndirgenmiş Nakit Akımları Hesabına göre oluşan değerler aşağıdadır. Tablo rapor ekinde sunulmuştur.

Toplam Gelirlerinin Bugünkü Değeri (TL)	289.553.355
Toplam İnşaat Maliyetlerinin Bugünkü Değeri (TL)	82.745.914
Projelendirilmiş Arsa Değeri (TL)	206.807.441

### 5.3. Analiz Sonuçlarının Değerlendirilmesi

Yapılan projeksiyon hesaplamaları sonucu projelendirilmiş arsa değeri, 206.807.441 TL olarak hesaplanmıştır. Bu değer, içerisinde proje geliştirme bedelini içermekle birlikte istikrarlı ekonomiye dayalı olması ve bir takım varsayımlara dayalı olmasından dolayı parselin değerinin emsal karşılaştırma yöntemi ile bulunan değeri olacağına kanaat getirilmiştir. Buna göre taşınmazların toplam değeri 130.548.120,50 TL takdir ve hesap edilmiştir.





**BÖLÜM 6****DEĞERLEME UZMANININ GÖRÜŞÜ VE SONUÇ**

İş bu rapor, Emlak Konut GYO A.Ş.'nin talebi üzerine, İstanbul İli, Başakşehir İlçesi, Kayabaşı Mahallesi, 888 ada 1 nolu parselin değerinin parsellerin SPK mevzuatı ve sözleşme gereği tespiti için hazırlanmıştır.

Rapor konusu parselin konumu, civarının teşekkül tarzı, ulaşım imkanları, parselin cephesi, yüz ölçümü, imar durumu ve yapılaşma şartları gibi değerine etken olabilecek tüm özellikleri dikkate alınmış ve bölgede detaylı piyasa araştırması yapılmıştır. Buna göre rapor konusu parselin hesaplanan ve takdir olunan toplam pazar değeri KDV hariç 130.548.120,50,-TL (Yüzotuzmilyonbeşyüzkırsekizbinyüzyirmi Türk Lirası Elli Kuruş)'dur.

	TL	USD
Parsellerin KDV Hariç Piyasa Rayiç Değeri (TL)	130.548.120,50	43.808.094,13
Parsellerin KDV Dahil Piyasa Rayiç Değeri (TL) (x1,18)	154.046.782,20	51.693.551,07

- Rapor tarihi itibarıyla TCMB USD döviz satış kuru 2,98 TL kullanılmıştır.
- Konu gayrimenkullerin ilgili Sermaye Piyasası Mevzuatı Hükümleri gereğince; Gayrimenkul Yatırım Ortaklığı portföyünde "Arsa" başlığı altında bulunmasında herhangi bir engel bulunmamaktadır.
- Bu rapor ilgili Sermaye Piyasası Mevzuatı hükümlerine göre hazırlanmıştır.
- Bu sayfa, bu değerlendirme raporunun ayrılmaz parçası olup bağımsız kullanılamaz.

İşbu rapor, iki orijinal olarak düzenlenmiş olup kopyaların kullanımları halinde ortaya çıkabilecek sonuçlardan şirketimiz sorumlu değildir.

Saygılarımızla,

RAPORU HAZIRLAYANLAR	
DEĞERLEME UZMANI	SORUMLU DEĞERLEME UZMANI
 <b>Barış BARUTÇU</b> (SPK Lisans No: 400271)	 <b>Dilara DİNÇYÜREK</b> (SPK Lisans No: 401437)

**EKLER**

- İndirgenmiş Nakit Akışı Tablosu
- Tapu Senedi Sureti
- TAKBİS Belgeleri
- İmar Plan Örneği ve Plan Notları
- Rezerv Alanı İle İlgili Resmi Gazete
- Satış Protokolü (Terk Edilecek Miktarı Gösterir)
- Uydu Görüntüsü ve Fotoğraflar
- Raporu hazırlayanları tanıttıcı bilgiler ve SPK lisans belgesi örnekleri

