

CUMHURBAŞKANI KARARI

**Karar Sayısı: 3975**

Kütahya, Osmaniye ve Karabük illerinde bulunan bazı alanların orman sınırları dışına çıkartılması hakkındaki ekli Kararın yürürlüğe konulmasına, 6831 sayılı Orman Kanununun ek 16 ncı maddesi gereğince karar verilmiştir.

7 Mayıs 2021

Recep Tayyip ERDOĞAN
CUMHURBAŞKANI

7/5/2021 TARİHLİ VE 3975 SAYILI CUMHURBAŞKANI KARARININ EKİ
KARAR

Orman sınırı dışına çıkartılan alanlar

MADDE 1- (1) Kütahya İli, Tavşanlı İlçesi, Aydınlar Köyü ve Osmaniye İli, Düziçi İlçesi, Alibozlu Mahallesi ile Karabük İli, Merkez İlçe, Kale (Akören) ve Kayı köylerinde bulunan, bilim ve fen bakımından orman olarak muhafazasında hiçbir yarar görülmeyen ve tarım alanına dönüştürülmesi de mümkün olmayan ekli krokiler ile listelerde sınır ve koordinatları gösterilen alanların orman sınırları dışına çıkartılmasına karar verilmiştir.

(2) Birinci fıkra kapsamında orman sınırları dışına çıkartılan alanın iki katından az olmamak üzere Devletin hüküm ve tasarrufu altında veya Hazinesin özel mülkiyetinde bulunan taşınmazlardan, Çevre ve Şehircilik Bakanlığı (Milli Emlak Genel Müdürlüğü) tarafından Orman Genel Müdürlüğüne orman tesis etmek üzere tahsis yapılır.

Yürürlük

MADDE 2- (1) Bu Karar yayımı tarihinde yürürlüğe girer.

Yürütme

MADDE 3- (1) Bu Karar hükümlerini Cumhurbaşkanı yürütür.

İLİ : KÜTAHYA
İLÇESİ : TAŞANLI
KÖYÜ : AYDINLAR
ADA NO : 104
PARSEL NO : 1

TALEPALANI-2 KOORDİNAT LİSTESİ (ITRF96 3°)

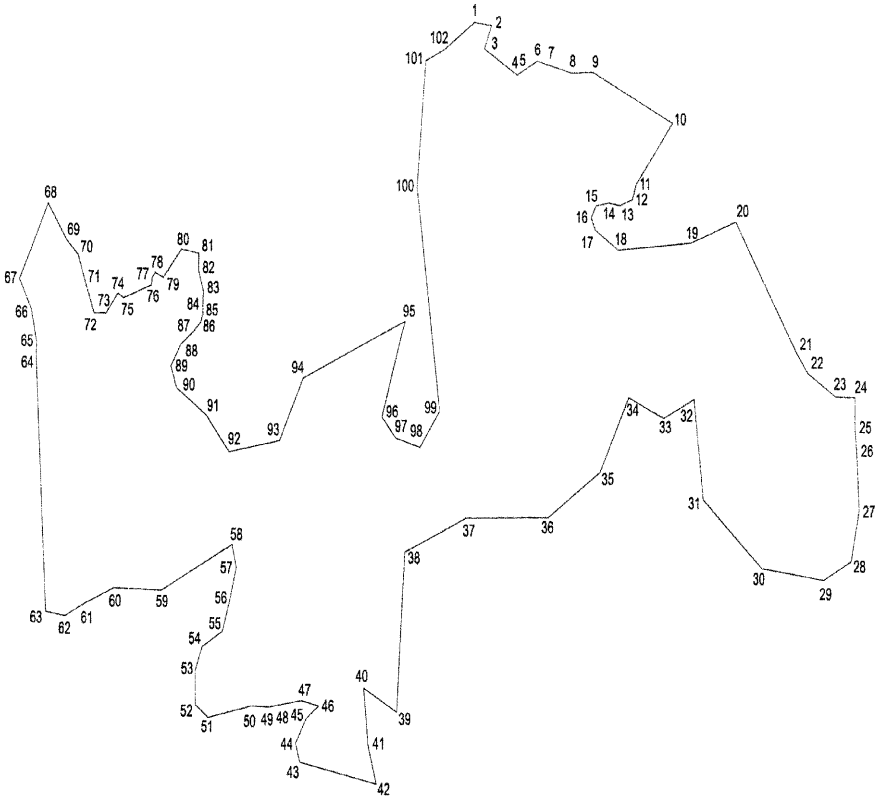
NoktaNo	Y	X	NoktaNo	Y	X	Ada	Parsel	Noktalar	Hesaplan
1040002	416293.086	4374752.590	1370007	416284.451	4374811.001	TALEPALANI-2		1440040,1450008,1450013,	4398.196
1370008	416267.510	4374798.275	1370009	416267.889	4374797.923			1450021,1450037,1450042,	
1370010	416269.547	4374796.245	1370013	416274.865	4374783.883			1450041,EK-32,EK-33,EK-34,	
1370014	416282.758	4374773.196	1370015	416283.144	4374772.574			EK-35,EK-36,EK-38,1040002,	
1370016	416284.335	4374765.183	1440023	416344.181	4374868.078			1370018,1370015,1370014,	
1440026	416347.742	4374866.708	1440035	416358.049	4374870.449			1370013,1370010,1370008,	
1440038	416361.192	4374876.753	1440040	416366.804	4374878.452			1370008,1370007,OS.2159,	
1450009	416380.562	4374875.692	1450013	416388.540	4374875.296			OS.2171,OS.2170,1440023,	
1450021	416393.699	4374875.009	1450037	416418.032	4374875.583			1440028,OS.68,1440035,1440038	
1450041	416424.931	4374865.514	1450042	416425.249	4374875.727				
EK-32	416424.847	4374862.825	EK-33	416390.893	4374865.421				
EK-34	416370.297	4374865.939	EK-35	416365.115	4374882.594				
EK-36	416340.383	4374864.461	EK-38	416311.952	4374802.149				
OS.68	416354.826	4374863.983	OS.2159	416284.335	4374849.914				
OS.2170	416328.163	4374869.661	OS.2171	416306.813	4374844.919				

RÖLEVE KROKİSİ

İL : OSMANİYE

İLÇESİ : DÜZİÇİ

KÖYÜ / MAH : ALİBOZLU



İLİ : OSMANİYE
İLÇESİ : DÜZİÇİ
KÖYÜ / MAH. : ALİBOZLU

KOORDİNAT ÖZET ÇİZELGESİ (ITRF-36-3)

NoktaNo	Y	X	NoktaNo	Y	X
1	538230.37	4128102.13	2	538265.37	4128098.24
3	538250.57	4128066.73	4	538316.37	4128032.03
5	538325.55	4128036.39	6	538358.35	4128051.01
7	538377.31	4128046.28	8	538425.13	4128035.51
9	538467.39	4128037.09	10	538627.99	4127969.22
11	538554.89	4127886.56	12	538546.88	4127865.34
13	538522.06	4127856.53	14	538498.98	4127859.76
15	538474.16	4127856.16	16	538464.15	4127839.34
17	538472.15	4127822.93	18	538518.11	4127796.01
19	538663.97	4127806.31	20	538756.07	4127835.71
21	538878.00	4127667.40	22	538900.71	4127829.45
23	538955.73	4127598.01	24	538995.04	4127597.14
25	538995.04	4127554.34	26	538998.53	4127522.02
27	539003.22	4127444.77	28	538986.78	4127374.89
29	538931.97	4127349.20	30	538808.30	4127364.61
31	538689.80	4127456.69	32	538670.88	4127592.17
33	538609.92	4127566.22	34	538539.37	4127593.95
35	538481.77	4127492.85	36	538377.99	4127431.00
37	538213.79	4127429.47	38	538089.65	4127382.59
39	538073.24	4127164.99	40	538006.44	4127197.34
41	538015.27	4127119.54	42	538031.46	4127067.07
43	537877.94	4127095.71	44	537869.37	4127121.45
45	537890.60	4127155.03	46	537915.43	4127172.06
47	537880.48	4127179.25	48	537843.60	4127173.98
49	537814.70	4127170.06	50	537780.60	4127171.24
51	537693.23	4127155.06	52	537667.38	4127172.06
53	537687.38	4127219.16	54	537681.19	4127251.38
55	537722.33	4127272.73	56	537737.44	4127316.07
57	537749.98	4127359.11	58	537742.04	4127390.70
59	537598.18	4127327.52	60	537502.78	4127329.93
61	537441.82	4127307.69	62	537405.12	4127291.52
63	537366.32	4127297.22	64	537347.64	4127637.40
65	537348.00	4127662.51	66	537337.45	4127706.18
67	537313.80	4127747.67	68	537371.61	4127851.06
69	537408.58	4127801.66	70	537431.66	4127781.98
71	537447.94	4127740.24	72	537463.87	4127701.83
73	537487.87	4127702.44	74	537511.54	4127729.21
75	537522.79	4127723.00	76	537578.65	4127740.85
77	537580.20	4127751.32	78	537586.80	4127758.31
79	537602.70	4127751.32	80	537639.55	4127790.12
81	537675.09	4127784.87	82	537674.68	4127761.45
83	537684.25	4127732.45	84	537682.08	4127709.72
85	537682.90	4127703.41	86	537678.51	4127690.48
87	537661.60	4127676.01	88	537638.61	4127660.08
89	537616.05	4127630.06	90	537629.73	4127600.67
91	537669.93	4127564.20	92	537735.61	4127515.33
93	537637.28	4127531.25	94	537894.78	4127615.74
95	538089.93	4127694.83	96	538043.55	4127564.60
97	538071.40	4127536.24	98	538119.56	4127523.81
99	538169.64	4127573.09	100	538114.33	4127878.45
101	538131.71	4128049.59	102	538169.72	4128065.07

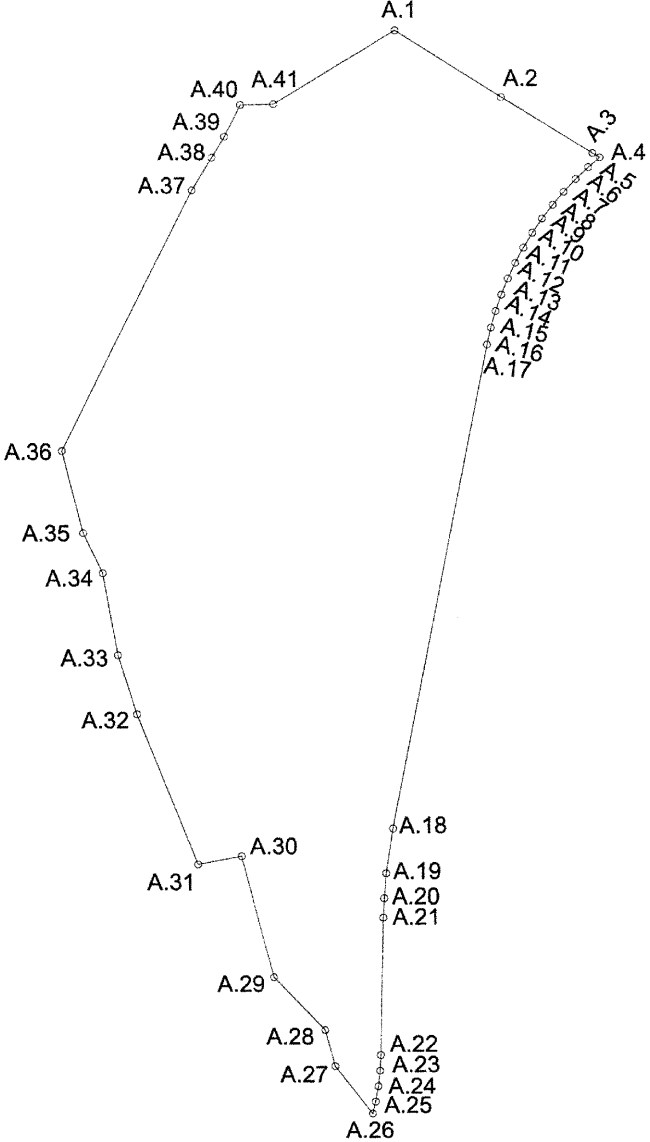
Ada	Parsel	Noktalar	HesapAlan
ALİBOZLU		1,2,3,4,5,6,7,8,9,10,11, 12,13,14,15,16,17,18,19, 20,21,22,23,24,25,26,27, 28,29,30,31,32,33,34,35, 36,37,38,39,40,41,42,43, 44,45,46,47,48,49,50,51, 52,53,54,55,56,57,58,59, 60,61,62,63,64,65,66,67, 68,69,70,71,72,73,74,75, 76,77,78,79,80,81,82,83, 84,85,86,87,88,89,90,91, 92,93,94,95,96,97,98,99, 100,101,102	705578.21

RÖLEVE KROKİSİ

İLİ : KARABÜK

İLÇESİ : MERKEZ

KÖYÜ : KALE(AKÖREN)



İLİ : KARABÜK
İLÇESİ : MERKEZ
KÖYÜ : KALE (AKÖREN)

KOORDİNAT ÖZET ÇİZELGESİ

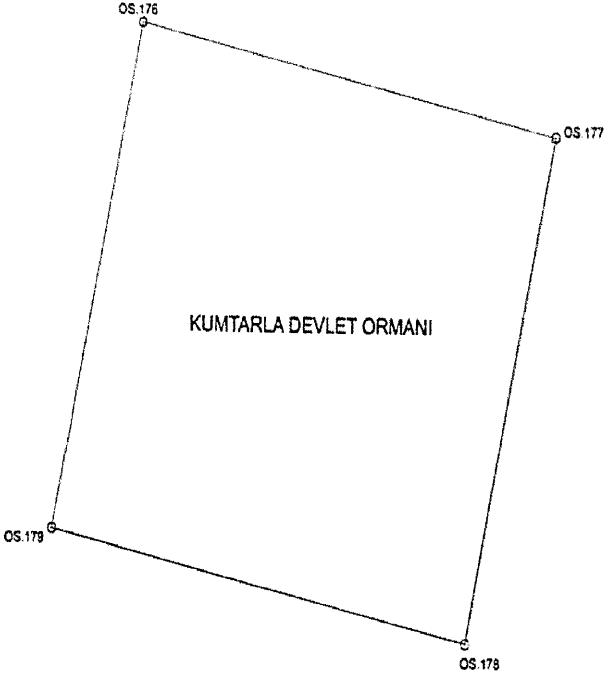
ED50 3 DERECE

NoktaNo	Y	X	NoktaNo	Y	X
A.4	470659.859	4556505.804	A.3	470656.847	4556507.704
A.5	470654.982	4556501.595	A.6	470649.640	4556496.463
A.7	470644.578	4556491.061	A.8	470639.806	4556485.408
A.9	470635.345	4556479.496	A.10	470631.193	4556473.364
A.11	470627.381	4556467.021	A.12	470623.910	4556460.479
A.13	470620.779	4556453.766	A.2	470618.457	4556531.674
A.14	470618.018	4556446.903	A.15	470615.627	4556439.900
A.16	470613.596	4556432.777	A.17	470611.955	4556425.555
A.1	470573.957	4556559.994	A.18	470570.579	4556218.652
A.19	470567.597	4556199.614	A.20	470566.647	4556189.120
A.21	470566.247	4556180.917	A.22	470564.436	4556122.224
A.23	470564.026	4556115.501	A.24	470563.206	4556108.818
A.25	470561.955	4556102.198	A.26	470560.724	4556097.055
A.27	470545.367	4556117.494	A.28	470541.367	4556132.954
A.41	470522.897	4556528.434	A.29	470520.167	4556155.674
A.40	470508.947	4556528.054	A.30	470507.087	4556206.894
A.39	470502.237	4556514.504	A.38	470496.748	4556505.443
A.31	470488.707	4556203.474	A.37	470488.297	4556491.494
A.32	470463.757	4556267.744	A.33	470455.997	4556292.904
A.34	470449.787	4556327.814	A.35	470441.717	4556344.864
A.36	470433.017	4556380.174			

Ada	Parsel	Noktalar	HesapAlan
AYRILACAK		A.3,A.4,A.5,A.6,A.7,A.8,A.9, A.10,A.11,A.12,A.13,A.14,A.15, A.16,A.17,A.18,A.19,A.20,A.21, A.22,A.23,A.24,A.25,A.26,A.27, A.28,A.29,A.30,A.31,A.32,A.33, A.34,A.35,A.36,A.37,A.38,A.39, A.40,A.41,A.1,A.2	50637.641 m ²

RÖLEVE KROKİSİ

İLİ : KARABÜK
İLÇESİ : MERKEZ
KÖYÜ : KAYI



ED50-3 DERECE

NoktaNo	Y	X	NoktaNo	Y	X
OS.177	470237.56	4547246.08	OS.178	470216.74	4547148.27
OS.176	470139.76	4547266.90	OS.179	470118.94	4547168.09

Ada	Parsel	Noktalar	HesapAlan
1		OS.178,OS.179,OS.176, OS.177,OS.176	10000.01 m ²