

Kültür ve Turizm Bakanlıđından:

ŞANLIURFA KÜLTÜR VARLIKLARINI KORUMA BÖLGE KURULU KARAR

Toplantı Tarihi ve No : 25.06.2020-300

Karar Tarihi ve No : 25.06.2020-5452

Toplantı Yeri

ŞANLIURFA

Mardin ili, Nusaybin ilçesi, Tepeören Mahallesi sınırlarında yer alan Bezeke Kaya Yerleşiminin, 2863 sayılı Yasa kapsamında tescil edilmesine ilişkin, Mardin İl Kültür ve Turizm Müdürlüğü'nün 12.02.2020 tarih ve 135532 sayılı yazısı ve ekleri, Mardin Valiliđi Yatırım İzleme ve Koordinasyon Başkanlığı'nın 23.02.2020 tarih ve 2701 sayılı, Mardin Çevre ve Şehircilik İl Müdürlüğü'nün 27.02.2020 tarih ve 2429 sayılı, Mardin Büyükşehir Belediye Başkanlığı İmar ve Şehircilik Dairesi Başkanlığı'nın 02.03.2020 tarih ve 6673 sayılı, Nusaybin Belediye Başkanlığı İmar ve Şehircilik Müdürlüğü'nün 28.02.2020 tarih ve 463 sayılı, Mardin İl Tarım ve Orman Müdürlüğü'nün 17.02.2020 tarih ve 564825 sayılı kurum görüş yazıları, Şanlıurfa Kültür Varlıklarını Koruma Bölge Kurulu Müdürlüğü uzmanlarının 17.06.2020 tarihli raporu okundu. konunun dosyası, 1/5000 ölçekli öneri sit alanı haritası, tescil fişi, fotoğraflar, bilgi ve belgeler incelendi. Yapılan görüşmeler sonucunda:

Mardin ili, Nusaybin ilçesi, Tepeören Mahallesi sınırlarında yer alan Bezeke Kaya Yerleşiminin, 2863 sayılı Yasa kapsamında korunması gerekli taşınmaz kültür varlığı özelliđi göstermesi nedeniyle; ekli 1/5000 ölçekli koordinatlı haritada gösterildiđi şekilde 2863 sayılı Yasa kapsamında, I. Derece Arkeolojik Sit Alanı olarak tescil edilmesine, Kültür ve Tabiat Varlıklarını Koruma Yüksek Kurulu'nun 05.11.1999/658 sayılı ilke kararı doğrultusunda:

Bezeke Kaya Yerleşimi I. Derece Arkeolojik Sit Alanı Koruma ve Kullanma Koşullarının:

- 1. Bilimsel çalışmalar dışında aynen korunacak bir sit alanıdır.*
- 2. Kesinlikle hiçbir yapılaşmaya izin verilemez.*
- 3. Resmî ve özel kuruluşlarca zorunlu durumlarda yapılacak alt yapı uygulamaları, müze müdürlüğünün ve varsa kazı başkanının görüşü alınarak Kurulumuzca değerlendirilir.*
- 4. Yeni tarımsal alanlar açılmaz. Mevcut ağaçlardan ürün alınabilir. Sınırlı mevsimlik tarımsal faaliyetlere devam edilebilir.*
- 5. Taş, toprak, kum vb. alınmasına, kireç, taş, tuğla, mermer, kum, maden vb. ocakların açılmasına, toprak, cüruf, çöp, sanayi atığı ve benzeri malzeme dökülmesine izin verilemez.*
- 6. Parsellere ilişkin tevhit ve ifraz işlemleri, taşınmaz kültür varlıklarının mahiyetine tesir etmeyecek şekilde Kurulumuzdan izin almak koşuluyla yapılabilir.*

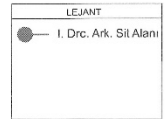
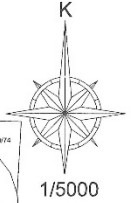

şeklinde altı madde olarak belirlenmesine karar verildi.

İL : Mardin
İLÇE : Nusaybin
MAH/KÖY : Tepeören Mah.
SİT ADI : Bezeke Kaya Yerleşimi
I. Derece Arkeolojik Sit Alanı
ALAN : 265219,77 m²

Nokta No	Y	X
1	424782.404	4123465.354
2	424845.833	4123455.302
3	424872.074	4123428.309
4	425024.387	4123411.167
5	425066.721	4123362.057
6	425089.390	4123303.261
7	425073.647	4123228.515
8	425009.976	4123162.953
9	424943.100	4123131.350
10	424863.216	4123080.589
11	424823.481	4123048.278
12	424865.840	4122988.958
13	424881.177	4122818.539
14	424895.369	4122743.730
15	424822.395	4122733.474
16	424723.885	4122734.741
17	424709.965	4122790.408
18	424712.622	4122836.799
19	424702.428	4122866.687
20	424684.829	4122928.646
21	424650.433	4122967.331
22	424605.552	4122995.718
23	424566.529	4123038.785
24	424501.020	4123127.951
25	424448.850	4123180.065
26	424474.622	4123250.984
27	424485.859	4123300.306
28	424485.929	4123359.646
29	424477.496	4123406.336
30	424554.802	4123457.199
31	424599.248	4123447.382
32	424643.895	4123437.565
33	424697.395	4123418.761
34	424755.715	4123443.722

3 Derece ITRF_42

Şanlıurfa Kültür Varlıklarını Koruma
Bölge Kurulunun, 20/5/2010/2010
Tarih ve... Sayılı Karar Eklidir.
ASLI GİBİDİR
Ramazan BAYLAN
Müdür V.



Kültür ve Turizm Bakanlıđından:

ŞANLIURFA KÜLTÜR VARLIKLARINI KORUMA BÖLGE KURULU KARAR

Toplantı Tarihi ve No : 25.06.2020-300

Karar Tarihi ve No : 25.06.2020-5453

Toplantı Yeri

ŞANLIURFA

Mardin ili, Dargeçit ilçesi, Ilısu Mahallesi sınırlarında yer alan Çemka Höyüğünün, 2863 sayılı Yasa kapsamında tescil edilmesine ilişkin, Mardin İl Kültür ve Turizm Müdürlüğü'nün 17.01.2020 tarih ve 53863 sayılı ile 29.01.2020 tarih ve 88972 sayılı yazıları ve ekleri, Mardin Valiliđi Yatırım İzleme ve Koordinasyon Başkanlıđının 03.02.2020 tarih ve 1556 sayılı, Mardin Çevre ve Şehircilik İl Müdürlüğünün 07.02.2020 tarih ve 1452 sayılı, Mardin Büyükşehir Belediye Başkanlıđı İmar ve Şehircilik Dairesi Başkanlıđının 10.02.2020 tarih ve 4270 sayılı, Mardin İl Tarım ve Orman Müdürlüğünün 11.02.2020 tarih ve 510341 sayılı, DSİ Ilısu Projesi 16. Bölge Müdürlüğünün 02.03.2020 tarih ve 140927 sayılı kurum görüş yazıları, Şanlıurfa Kültür Varlıklarını Koruma Bölge Kurulu Müdürlüğü uzmanlarının 17.06.2020 tarihli raporu okundu. konunun dosyası, 1/2000 ölçekli öneri sit alanı haritası, tescil fişi, fotoğraflar, bilgi ve belgeler incelendi. Yapılan görüşmeler sonucunda:

Mardin ili, Dargeçit ilçesi, Ilısu Mahallesi sınırlarında yer alan Çemka Höyüğünün, 2863 sayılı Yasa kapsamında korunması gerekli taşınmaz kültür varlığı özelliđi göstermesi nedeniyle; ekli 1/2000 ölçekli koordinatlı haritada gösterildiđi şekilde 2863 sayılı Yasa kapsamında, I. Derece Arkeolojik Sit Alanı olarak tescil edilmesine, Kültür ve Tabiat Varlıklarını Koruma Yüksek Kurulu'nun 05.11.1999/658 sayılı ilke kararı doğrultusunda:

Çemka Höyüğü I. Derece Arkeolojik Sit Alanı Koruma ve Kullanma Koşullarının:

1. *Bilimsel çalışmalar dışında aynen korunacak bir sit alanıdır.*
2. *Kesinlikle hiçbir yapılaşmaya izin verilemez.*
3. *Resmi ve özel kuruluşlarca zorunlu durumlarda yapılacak altı yapı uygulamaları, müze müdürlüğünün ve varsa kazı başkanının görüşü alınarak Kurulumuzca değerlendirilir.*
4. *Yeni tarımsal alanlar açılmaz. Toprađın sürülmesine yönelik tarımsal faaliyetler yapılamaz. Mevcut ağaçlardan ürün alınabilir.*
5. *Taş, toprak, kum vb. alınmasına, kireç, taş, tuğla, mermer, kum, maden vb. ocakların açılmasına, toprak, cüruf, çöp, sanayi atığı ve benzeri malzeme dökülmesine izin verilemez.*
6. *Parsellere ilişkin tevhit ve ifraz işlemleri, taşınmaz kültür varlıklarının mahiyetine tesir etmeyecek şekilde Kurulumuzdan izin almak koşuluyla yapılabilir.*

şeklinde altı madde olarak belirlenmesine karar verildi.

İL : Mardin
 İLÇE : Dargeçit
 MAH/KÖY : İlisu Mah.
 ALAN : Çemka Höyüğü I. Derece Arkeolojik Sit Alanı
 ALAN : 13183,98 m²

137/35

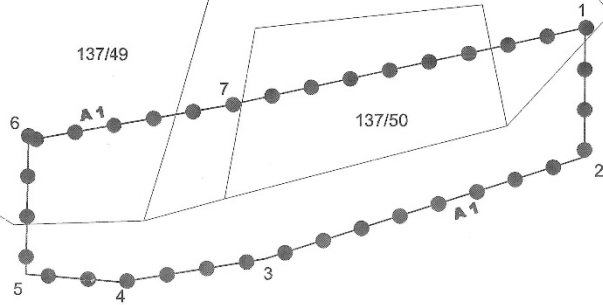


137/48

137/49

137/51

137/50



Nokta No	Y	X
1	485994.794	4154551.000
2	485994.794	4154499.554
3	485868.148	4154459.062
4	485810.535	4154449.819
5	485771.800	4154452.844
6	485772.896	4154505.967
7	485853.559	4154520.134

3 Derece ITRF_42

Şanlıurfa Kültür Varlıklarını Koruma
 Bölge Kurulunun 25.06.2023
 Tarih ve 5653 Sayılı Karar Ekidir.

ASLI GIBİDİR

Ramazan BAYLAN
 Müdür V.

LEJANT

●—● I. Drc. Ark. Sit Alanı

Kltr ve Turizm Bakanlıđından:

ŐANLIURFA KLTR VARLIKLARINI KORUMA BLGE KURULU KARAR

Toplantı Tarihi ve No : 25.06.2020 - 300
Karar Tarihi ve No : 25.06.2020 - 5484

Toplantı Yeri
ŐANLIURFA

Mardin ili, Artuklu ilçesi, Őar Mahallesi, Koruma Amaçlı İmar Planı ve Kentsel Sit Alanında, 53 ada 3 nolu parselde yer alan, mlkiyeti zel Őahsa ait konut vasıflı taŐınmazın, 2863 sayılı Yasa kapsamında tescil edilmesi talebine iliŐkin, Mardin İl Kltr ve Turizm Mdrlđnn 16.03.2020 tarih ve 247874 sayılı yazısı ve eki 12.03.2020 tarihli Mze Mdrlđ uzmanlarının raporu, Mardin Çevre ve Őehircilik il Mdrlđnn 23.03.2020 tarih ve 3674 sayılı, Mardin Valiliđi Yatırım İzleme ve Koordinasyon Başkanlıđının 24.03.2020 tarih ve 4147 sayılı, Mardin BykŐehir Belediye Başkanlıđı İmar ve Őehircilik Daire Başkanlıđının 17.04.2020 tarih ve 11092 sayılı, Artuklu Belediye Başkanlıđı İmar ve Őehircilik Mdrlđnn 27.04.2020 tarih ve 2215 sayılı kurum grŐ yazıları, Őanlıurfa Kltr Varlıklarını Koruma Blge Kurulu Mdrlđ uzmanlarının 17.06.2020 tarihli raporu okundu. Konunun dosyası, tescil fiŐi, fotođraflar, bilgi ve belgeler incelendi. Yapılan grŐmeler sonucunda:

Mardin ili, Artuklu ilçesi, Őar Mahallesi, Koruma Amaçlı İmar Planı ve Kentsel Sit Alanında, 53 ada 3 nolu parselde yer alan, mlkiyeti zel Őahsa ait konut vasıflı taŐınmazın;

- Mardin Geleneksel Sivil mimari rnekleri arasında olması ve 2863 sayılı Yasa kapsamında korunması gerekli taŐınmaz kltr varlıđı zelliđi gstermesi nedenleri ile tesciline,
- TaŐınmazın yapı grubunun "2. Grup Yapı" olarak belirlenmesine,
- Tapu Mdrlđnce taŐınmazın tapu ktđnn beyanlar hanesine "Korunması Gerekli TaŐınmaz Kltr Varlıđıdır" ve "2. Grup Yapıdır" Őerhlerinin konulmasına,

karar verildi.

4894/1-1

Kültür ve Turizm Bakanlıđından:

ŞANLIURFA KÜLTÜR VARLIKLARINI KORUMA BÖLGE KURULU KARAR

Toplantı Tarihi ve No : 23.06.2020 - 298

Karar Tarihi ve No : 23.06.2020 – 5375

Toplantı Yeri

ŞANLIURFA

Şanlıurfa ili, Eyyübiye ilçesi, Yukarıhamedan Mahallesi sınırları içerisinde yer alan Yukarı Hamedan Sarnıçları'nın 2863 sayılı Yasa kapsamında I. Derece Arkeolojik Sit Alanı olarak tescil edilmesine ilişkin Şanlıurfa Kültür Varlıklarını Koruma Bölge Kurulu Müdürlüğü uzmanlarının 16.03.2020 tarih ve 132471 sayılı tespit raporu, Eyyübiye Belediye Başkanlığı İmar ve Şehircilik Müdürlüğü'nün 19.02.2020/903 sayılı, Şanlıurfa Valiliği Yatırım İzleme ve Koordinasyon Başkanlığı'nın 04.02.2020/3270 sayılı, Şanlıurfa Valiliği Çevre ve Şehircilik İl Müdürlüğü'nün 10.02.2020/2580 sayılı, Şanlıurfa Valiliği Çevre ve Şehircilik İl Müdürlüğü Milli Emlak Müdürlüğü'nün 05.03.2020/4287 sayılı, GAP 15. Bölge Müdürlüğü'nün 09.03.2020/162553 sayılı, Şanlıurfa Büyükşehir Belediye Başkanlığı İmar ve Şehircilik Dairesi Başkanlığı'nın 20.02.2020/2447 sayılı kurum görüş yazıları, Konunun dosyası, 1/2000 ölçekli öneri sit alanı haritası, hazırlanan tescil fişi, bilgi ve belgeler incelendi. Yapılan görüşmeler sonucunda;

Şanlıurfa ili, Eyyübiye ilçesi, Yukarıhamedan Mahallesi sınırları içerisinde yer alan Yukarı Hamedan Sarnıçları'nın 2863 sayılı Yasa kapsamında korunması gerekli kültür varlığı özelliđi gösterdiđi anlaşıldığından ekli 1/2000 ölçekli haritada koordinatları belirtildiđi şekilde I. Derece arkeolojik sit alanı olarak tescil edilmesine, Kültür ve Tabiat Varlıklarını Koruma Yüksek Kurulunun 05.11.1999/658 sayılı ilke kararı doğrultusunda:

Yukarı Hamedan Sarnıçları I. Derece Arkeolojik Sit Alanı Koruma Kullanma Koşullarının:

1. *Bilimsel çalışmalar dışında aynen korunacak bir sit alanıdır.*
2. *Kesinlikle hiçbir yapılaşmaya izin verilemez.*
3. *Resmi ve özel kuruluşlarca zorunlu durumlarda yapılacak altı yapı uygulamaları, müze müdürlüğü'nün ve varsa kazı başkanının görüşü alınarak Kurulumuzca değerlendirilir.*
4. *Yeni tarımsal alanlar açılmaz. Toprağın sürülmesine yönelik tarımsal faaliyetler yapılamaz.*
5. *Taş, toprak, kum vb. alınmasına, kireç, taş, tuğla, mermer, kum, maden vb. ocakların açılmasına, toprak, cüruf, çöp, sanayi atığı ve benzeri malzeme dökülmesine izin verilemez.*
6. *Parsellere ilişkin tevhit ve ifraz işlemleri, taşınmaz kültür varlıklarının mahiyetine tesir etmeyecek şekilde Kurulumuzdan izin almak koşuluyla yapılabilir.*

şeklinde altı madde olarak belirlenmesine, karar verildi.

İL : Şanlıurfa

İLÇE : Eyyübiye

MAH/KÖY : Yukarıhamedan Mah.

SİT ADI: Yukarı Hamedan Sarnıçları I. Derece Arkeolojik Sit Alanı

ALAN : 20052,91 m²

0/7



Nokta No	Y	X
1	471033.066	4094042.512
2	471056.143	4094029.658
3	471072.273	4094001.379
4	471089.920	4093978.196
5	471103.101	4093962.396
6	471099.068	4093948.083
7	471092.083	4093940.234
8	471069.253	4093918.063
9	471050.873	4093902.145
10	471036.172	4093885.071
11	471025.124	4093864.790
12	471012.899	4093841.781
13	471000.545	4093847.245
14	470971.490	4093869.601
15	470928.809	4093894.330
16	470906.031	4093922.720
17	470921.144	4093948.135
18	470951.562	4093974.888
19	470990.728	4093996.616
20	471017.369	4094010.488

3 Derece ITRF_39

0/8

Şanlıurfa Kültür Varlıklarını Koruma

Bölge Kurulunun 23/10/2020

Tarih ve 5375 Sayılı Karar Eklidir.

ASLI GIBİDİR

Raufazan BAYLAN
Müdür V.

LEJANT
●—● I. Drc. Ark. Sit Alanı

Kültür ve Turizm Bakanlıđından:

ŞANLIURFA KÜLTÜR VARLIKLARINI KORUMA BÖLGE KURULU KARAR

Toplantı Tarihi ve No : 24.06.2020 - 299
Karar Tarihi ve No : 24.06.2020 - 5432

Toplantı Yeri
ŞANLIURFA

Şanlıurfa ili, Viranşehir ilçesi, Yolbilen Mahallesi sınırları içerisinde yer alan Gönüllü Höyüğü'nün 2863 sayılı Yasa kapsamında tescil edilmesine ilişkin Şanlıurfa Kültür Varlıklarını Koruma Bölge Kurulu Müdürlüğü uzmanlarının 16.03.2020 tarih ve 131825 sayılı tespit raporu, Viranşehir Belediye Başkanlığı İmar ve Şehircilik Müdürlüğünün 03.02.2020/662 sayılı, Şanlıurfa Valiliği Yatırım İzleme ve Koordinasyon Başkanlığının 04.02.2020/3266 sayılı, Şanlıurfa Valiliği Çevre ve Şehircilik İl Müdürlüğünün 10.02.2020/2573 sayılı, Şanlıurfa Valiliği İl Tarım ve Orman Müdürlüğünün 05.02.2020/416008 sayılı, Şanlıurfa Büyükşehir Belediye Başkanlığı İmar ve Şehircilik Dairesi Başkanlığının 21.02.2020/2511 sayılı kurum görüş yazıları, Konunun dosyası, 1/2000 ölçekli öneri sit alanı haritası, hazırlanan tescil fişi, bilgi ve belgeler incelendi. Yapılan görüşmeler sonucunda;

Şanlıurfa ili, Viranşehir ilçesi, Yolbilen Mahallesi sınırları içerisinde yer alan Gönüllü Höyüğü'nün 2863 sayılı Yasa kapsamında korunması gerekli taşınmaz kültür varlığı özelliđi göstermesi, üzerinde mahalle yerleşimi bulunması ve yaşamın devamlılığı ilkesi gereğince ekli 1/2000 ölçekli koordinatlı haritada sınırları gösterildiđi şekilde II. Derece Arkeolojik Sit Alanı olarak tesciline,

Kültür ve Tabiat Varlıklarını Koruma Yüksek Kurulunun 05.11.1999/658 sayılı ilke kararı doğrultusunda:

Gönüllü Höyüğü II. Derece Arkeolojik Sit Alanı Koruma Kullanma koşullarının:

- 1) *Bilimsel çalışmalar dışında aynen korunacak bir sit alanıdır.*
- 2) *Kesinlikle hiçbir yapılaşmaya izin verilemez.*
- 3) *Tescilsiz yapıların basit onarımları yürürlükteki ilke kararı doğrultusunda yapılabilir.*
- 4) *Resmi ve özel kuruluşlarca zorunlu durumlarda yapılacak alt yapı uygulamaları müze müdürlüğünün ve varsa kazı başkanının görüşü alınarak Kurulumuzca değerlendirilir.*
- 5) *Toprađın sürülmesine dayanan tarımsal faaliyetlerin kesinlikle yasaklanmasına, ağaçlandırmaya gidilmemesine, yalnızca mevcut ağaçlardan ürün alınabileceğine,*
- 6) *Taş, toprak, kum vb. alınmasına, kireç, taş, tuđla, mermer, kum, maden vb. ocakların açılmasına, toprak, cüruf, çöp, sanayi atığı ve benzeri malzeme dökülmesine izin verilemez.*
- 7) *Bu alanlar içerisinde bulunan ve günümüzde halen kullanılan umuma açık mezarlıklarda sadece defin işlemlerinin yapılabileceğine,*
- 8) *Parsellere ilişkin tevhit ve ifraz işlemleri, taşınmaz kültür varlıklarının mahiyetine tesir etmeyecek şekilde Kurulumuzdan izin almak koşuluyla yapılabilir.*

Şeklinde sekiz madde olarak belirlenmesine,
karar verildi.

İL : Şanlıurfa
İLÇE : Viranşehir
MAH/KÖY : Yolbilen Mah.
SİT ADI : Gönüllü Höyüğü II. Derece Arkeolojik Sit Alanı
ALAN : 43452,06 m2

0/321

Şanlıurfa Kültür Varlıklarını Koruma

Bölge Kurulunun 24.../2006/2006

Tarih ve 5432... Sayılı Kararı Ekidir.

ASLI GİBİDİR

Ramazan BAYLAN
Müdür V.

Nokta No	Y	X
1	565175.340	4118813.241
2	565261.211	4118881.310
3	565309.093	4118862.300
4	565340.727	4118852.544
5	565328.387	4118823.537
6	565310.291	4118795.917
7	565286.036	4118773.972
8	565242.285	4118743.418
9	565212.347	4118729.558
10	565189.929	4118723.536
11	565144.915	4118713.999
12	565100.379	4118676.233
13	565054.123	4118654.162
14	565019.409	4118702.936
15	564994.922	4118725.867
16	565000.335	4118757.869
17	565020.171	4118796.481
18	565025.249	4118818.778
19	565035.632	4118827.731
20	565065.984	4118839.884
21	565084.813	4118839.330
22	565128.632	4118837.112
23	565155.243	4118839.330



0/309

0/187

0/307

0/190

3 Derece ITRF_39

0/319

LEJANT	
	II. Drc. Ark. Sit Alanı

Kültür ve Turizm Bakanlıđından:

ŞANLIURFA KÜLTÜR VARLIKLARINI KORUMA BÖLGE KURULU KARAR

Toplantı Tarihi ve No : 23.06.2020 - 298
Karar Tarihi ve No : 23.06.2020 - 5376

Toplantı Yeri
ŞANLIURFA

Şanlıurfa ili, Eyyübiye ilçesi, Payamlı Mahallesi sınırları içerisinde yer alan Payamlı Sarnıçları ve Taş Ocağı'nın 2863 sayılı Yasa kapsamında I. Derece Arkeolojik Sit Alanı olarak tescil edilmesine ilişkin Şanlıurfa Kültür Varlıklarını Koruma Bölge Kurulu Müdürlüğü uzmanlarının 16.03.2020 tarih ve 132244 sayılı tespit raporu, Eyyübiye Belediye Başkanlığı İmar ve Şehircilik Müdürlüğü'nün 19.02.2020/904 sayılı, Şanlıurfa Valiliği Yatırım İzleme ve Koordinasyon Başkanlığı'nın 04.02.2020/3265 sayılı, Şanlıurfa Valiliği Çevre ve Şehircilik İl Müdürlüğü'nün 10.02.2020/2578 sayılı, Şanlıurfa Valiliği İl Tarım ve Orman Müdürlüğü'nün 05.02.2020/387452 sayılı, DSİ GAP 15. Bölge Müdürlüğü'nün 05.03.2020/153223 sayılı, Şanlıurfa Büyükşehir Belediye Başkanlığı İmar ve Şehircilik Dairesi Başkanlığı'nın 21.02.2020/2515 sayılı kurum görüş yazıları, Konunun dosyası, 1/2000 ölçekli öneri sit alanı haritası, hazırlanan tescil fişi, bilgi ve belgeler incelendi. Yapılan görüşmeler sonucunda;

Şanlıurfa ili, Eyyübiye ilçesi, Payamlı Mahallesi sınırları içerisinde yer alan Payamlı Sarnıçları ve Taş Ocağı'nın 2863 sayılı Yasa kapsamında korunması gerekli kültür varlığı özelliği gösterdiği anlaşıldığından ekli 1/2000 ölçekli haritada koordinatları belirtildiği şekilde I. Derece Arkeolojik Sit Alanı olarak tescil edilmesine,

Kültür ve Tabiat Varlıklarını Koruma Yüksek Kurulu'nun 05.11.1999/658 sayılı ilke kararı doğrultusunda:

Payamlı Sarnıçları ve Taş Ocağı I. Derece Arkeolojik Sit Alanı Koruma Kullanma Koşullarının:

1. *Bilimsel çalışmalar dışında aynen korunacak bir sit alanıdır.*
2. *Kesinlikle hiçbir yapılaşmaya izin verilemez.*
3. *Resmi ve özel kuruluşlarca zorunlu durumlarda yapılacak alt yapı uygulamaları, müze müdürlüğü'nün ve varsa kazı başkanının görüşü alınarak Kurulumuzca değerlendirilir.*
4. *Yeni tarımsal alanlar açılmaz. Toprağın sürülmesine yönelik tarımsal faaliyetler yapılamaz.*
5. *Taş, toprak, kum vb. alınmasına, kireç, taş, tuğla, mermer, kum, maden vb. ocakların açılmasına, toprak, çürüf, çöp, sanayi atığı ve benzeri malzeme dökülmesine izin verilemez.*
6. *Parsellere ilişkin tevhit ve ifraz işlemleri, taşınmaz kültür varlıklarının mahiyetine tesir etmeyecek şekilde Kurulumuzdan izin almak koşuluyla yapılabilir.*

şeklinde altı madde olarak belirlenmesine,
karar verildi.

İL : Şanlıurfa
İLÇE : Eyyübiye
MAH/KÖY : Payamlı Mah.
SİT ADI: Payamlı Sarıncıları ve Taş Ocağı
I. Derece Arkeolojik Sit Alanı
ALAN : 29972,85 m2

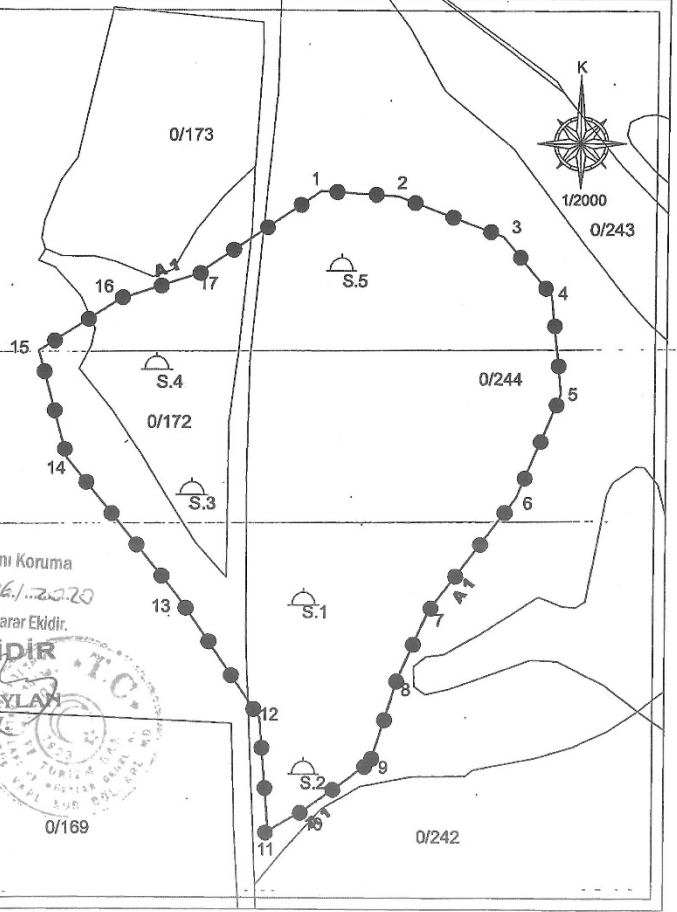

Nokta No	Y	X
1	465469.347	4103017.257
2	465499.894	4103015.221
3	465541.642	4102999.438
4	465561.498	4102976.019
5	465565.570	4102936.816
6	465547.751	4102895.578
7	465513.131	4102849.757
8	465501.421	4102823.792
9	465490.334	4102790.261
10	465463.817	4102771.494
11	465448.968	4102762.655
12	465445.433	4102807.557
13	465412.905	4102855.994
14	465369.065	4102910.441
15	465357.751	4102953.575
16	465389.571	4102974.081
17	465419.962	4102984.165
S.1	465462.472	4102848.033
S.2	465461.746	4102780.543
S.3	465417.551	4102891.274
S.4	465404.538	4102939.888
S.5	465477.832	4102980.360

3 Derece ITRF_39

Şanlıurfa Kültür Varlıklarını Koruma
Bölge Kurulunun 23.../26/...2020
Tarih ve 5376... Sayılı Kararı Eklidir.

AŞLI GİBİDİR

RAMAZAN BAYLAN
Müdür V.



Kültür ve Turizm Bakanlıđından:

ŞANLIURFA KÜLTÜR VARLIKLARINI KORUMA BÖLGE KURULU KARAR

Toplantı Tarihi ve No : 24.06.2020 - 299
Karar Tarihi ve No : 24.06.2020 - 5433

Toplantı Yeri
ŞANLIURFA

Şanlıurfa ili, Viranşehir ilçesi, Tepedüzü Mahallesi sınırları içerisinde yer alan Tepedüzü Höyüğü'nün 2863 sayılı Yasa kapsamında tescil edilmesine ilişkin Şanlıurfa Kültür Varlıklarını Koruma Bölge Kurulu Müdürlüğü uzmanlarının 16.03.2020 tarih ve 131988 sayılı tespit raporu, Viranşehir Belediye Başkanlığı İmar ve Şehircilik Müdürlüğü'nün 03.02.2020/668 sayılı, Şanlıurfa Valiliği Yatırım İzleme ve Koordinasyon Başkanlığı'nın 04.02.2020/3267 sayılı, Şanlıurfa Valiliği Çevre ve Şehircilik İl Müdürlüğü'nün 10.02.2020/2579 sayılı, Şanlıurfa Valiliği İl Tarım ve Orman Müdürlüğü'nün 11.02.2020/484012 sayılı, GAP 15. Bölge Müdürlüğü'nün 12.03.2020/172441 sayılı, Şanlıurfa Büyükşehir Belediye Başkanlığı İmar ve Şehircilik Dairesi Başkanlığı'nın 21.02.2020/2497 sayılı kurum görüş yazıları, Konunun dosyası, 1/2000 ölçekli öneri sit alanı haritası, hazırlanan tescil fişi, bilgi ve belgeler incelendi. Yapılan görüşmeler sonucunda;

Şanlıurfa ili, Viranşehir ilçesi, Tepedüzü Mahallesi sınırları içerisinde yer alan Tepedüzü Höyüğü'nün 2863 sayılı Yasa kapsamında korunması gerekli taşınmaz kültür varlığı özelliği göstermesi, üzerinde mahalle yerleşimi bulunması ve yaşamın devamlılığı ilkesi gereğince ekli 1/2000 ölçekli koordinatlı haritada sınırları gösterildiği şekilde II. Derece Arkeolojik Sit Alanı olarak tesciline,

Kültür ve Tabiat Varlıklarını Koruma Yüksek Kurulu'nun 05.11.1999/658 sayılı ilke kararı doğrultusunda:

Tepedüzü Höyüğü II. Derece Arkeolojik Sit Alanı Koruma Kullanma koşullarının:

- 1) *Bilimsel çalışmalar dışında aynen korunacak bir sit alanıdır.*
- 2) *Kesinlikle hiçbir yapılaşmaya izin verilemez.*
- 3) *Tescilsiz yapıların basit onarımları yürürlükteki ilke kararı doğrultusunda yapılabilir.*
- 4) *Resmi ve özel kuruluşlarca zorunlu durumlarda yapılacak alt yapı uygulamaları müze müdürlüğü'nün ve varsa kazı başkanının görüşü alınarak Kurulumuzca değerlendirilir.*
- 5) *Toprağın sürülmesine dayanan tarımsal faaliyetlerin kesinlikle yasaklanmasına, ağaçlandırmaya gidilmemesine, yalnızca mevcut ağaçlardan ürün alınabileceğine,*
- 6) *Taş, toprak, kum vb. alınmasına, kireç, taş, tuğla, mermer, kum, maden vb. ocakların açılmasına, toprak, cüruf, çöp, sanayi atığı ve benzeri malzeme dökülmesine izin verilemez.*
- 7) *Parsellere ilişkin tevhit ve ifraz işlemleri, taşınmaz kültür varlıklarının mahiyetine tesir etmeyecek şekilde Kurulumuzdan izin almak koşuluyla yapılabilir.*

Şeklinde yedi madde olarak belirlenmesine,
karar verildi.

İL :Şanlıurfa
İLÇE : Viranşehir
MAH/KÖY : Tepedüzü Mah.
SIT ADI: Tepedüzü Höyüğü II. Derece Arkeolojik Sit Alanı
ALAN : 108241,83 m2

109/2

Şanlıurfa Kültür Varlıklarını Koruma
Bölge Kurulunun...24/06/2020
Tarih ve...5433...Sayılı Karar Ekidir.

LEJANT
●● İl. Drc. Ark. Sit Alanı



1/5000

Nokta No	Y	X
1	554480.530	4123287.899
2	554545.299	4123267.522
3	554583.869	4123239.140
4	554604.653	4123186.522
5	554607.273	4123140.238
6	554636.406	4123061.398
7	554647.758	4123009.001
8	554639.025	4122944.378
9	554582.262	4122885.868
10	554500.173	4122844.824
11	554435.635	4122853.517
12	554405.611	4122873.777
13	554390.224	4122890.827
14	554366.937	4122914.531
15	554328.484	4122865.441
16	554317.281	4123039.709
17	554334.887	4123101.328
18	554368.840	4123166.719
19	554371.355	4123232.111
20	554393.202	4123262.428
21	554436.138	4123282.077

ASLI GIBİDİR

Ramazan BAYLAĞI
Müdür V.



3 Derece ITRF_39

Kültür ve Turizm Bakanlıđından:

ŞANLIURFA KÜLTÜR VARLIKLARINI KORUMA BÖLGE KURULU KARAR

Toplantı Tarihi ve No : 24.06.2020 - 299
Karar Tarihi ve No : 24.06.2020 - 5434

Toplantı Yeri
ŞANLIURFA

Şanlıurfa ili, Viranşehir ilçesi, Kınalıtepe Mahallesi sınırları içerisinde yer alan Kınalıtepe Harabeleri' nin 2863 sayılı Yasa kapsamında I. Derece Arkeolojik Sit Alanı olarak tescil edilmesine ilişkin Şanlıurfa Kültür Varlıklarını Koruma Bölge Kurulu Müdürlüğü uzmanlarının 16.03.2020 tarih ve 131879 sayılı tespit raporu, Viranşehir Belediye Başkanlığı İmar ve Şehircilik Müdürlüğünün 03.02.2020/667 sayılı, Şanlıurfa Valiliği Yatırım İzleme ve Koordinasyon Başkanlığının 04.02.2020/3248 sayılı, Şanlıurfa Valiliği Çevre ve Şehircilik İl Müdürlüğünün 10.02.2020/2577 sayılı, Şanlıurfa Valiliği İl Tarım ve Orman Müdürlüğünün 17.02.2020/568097 sayılı, GAP 15. Bölge Müdürlüğünün 11.03.2020/167919 sayılı, Şanlıurfa Büyükşehir Belediye Başkanlığı İmar ve Şehircilik Dairesi Başkanlığının 21.02.2020/2516 sayılı kurum görüş yazıları, Konunun dosyası, 1/2000 ölçekli öneri sit alanı haritası, hazırlanan tescil fişi, bilgi ve belgeler incelendi. Yapılan görüşmeler sonucunda;

Şanlıurfa ili, Viranşehir ilçesi, Kınalıtepe Mahallesi sınırları içerisinde yer alan Kınalıtepe Harabeleri' nin 2863 sayılı Yasa kapsamında korunması gerekli kültür varlığı özelliği gösterdiği anlaşıldığından ekli 1/2000 ölçekli haritada koordinatlarıyla belirtildiği şekilde I. Derece arkeolojik sit alanı olarak tescil edilmesine,

Kültür ve Tabiat Varlıklarını Koruma Yüksek Kurulu'nun 05.11.1999/658 sayılı ilke kararı doğrultusunda:

Kınalıtepe Harabeleri I. Derece Arkeolojik Sit Alanı Koruma Kullanma Koşullarının:

1. *Bilimsel çalışmalar dışında aynen korunacak bir sit alanıdır.*
2. *Kesinlikle hiçbir yapılaşmaya izin verilemez.*
3. *Resmî ve özel kuruluşlarca zorunlu durumlarda yapılacak alt yapı uygulamaları, müze müdürlüğünün ve varsa kazı başkanının görüşü alınarak Kurulumuzca değerlendirilir.*
4. *Yeni tarımsal alanlar açılmaz. Toprağın sürülmesine yönelik tarımsal faaliyetler yapılamaz.*
5. *Taş, toprak, kum vb. alınmasına, kireç, taş, tuğla, mermer, kum, maden vb. ocakların açılmasına, toprak, çürük, çöp, sanayi atığı ve benzeri malzeme dökülmesine izin verilemez.*
6. *Parsellere ilişkin tevhit ve ifraz işlemleri, taşınmaz kültür varlıklarının mahiyetine tesir etmeyecek şekilde Kurulumuzdan izin almak koşuluyla yapılabilir.*

şeklinde altı madde olarak belirlenmesine,
karar verildi.

Şanlıurfa

İLÇE : Viranşehir

MAH/KÖY : Kınalıtepe Mah.

SİT ADI: Kınalıtepe Harabeleri I. Derece Arkeolojik Sit Alanı

ALAN : 24930,77 m²

0/24

0/17



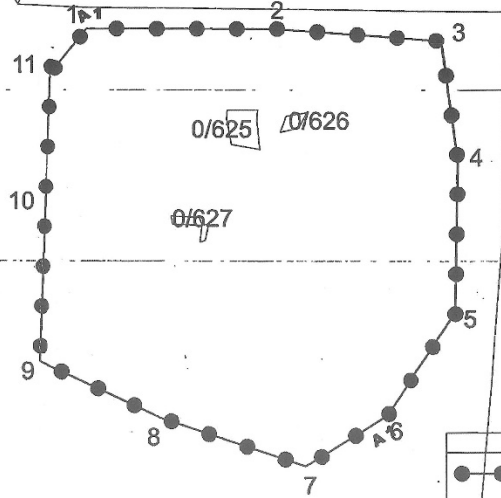

Nokta No	Y	X
1	573010.302	4111129.477
2	573085.617	4111129.028
3	573151.965	4111124.097
4	573158.690	4111076.129
5	573157.793	4111015.160
6	573130.303	4110974.293
7	573097.380	4110954.281
8	573039.280	4110973.647
9	572990.864	4110996.242
10	572993.446	4111060.151
11	572995.741	4111111.383

3 Derece ITRF_39

Şanlıurfa Kültür Varlıklarını Koruma
Bölge Kurulunun 26/06/2020
Tarih ve 5436 Sayılı Kararı Eklidir.

ASLI GİBİDİR

Ramazan BAYLAN
Müdür



LEJANT
●—● I. Drc. Ark. Sit Alanı

0/624

Kültür ve Turizm Bakanlıđından:

ŞANLIURFA KÜLTÜR VARLIKLARINI KORUMA BÖLGE KURULU KARAR

Toplantı Tarihi ve No : 24.06.2020 - 299

Karar Tarihi ve No : 24.06.2020 - 5435

Toplantı Yeri

ŞANLIURFA

Şanlıurfa ili, Viranşehir ilçesi, Kınalıtepe Mahallesi sınırları içerisinde yer alan Kınalıtepe Höyüğü'nün 2863 sayılı Yasa kapsamında tescil edilmesine ilişkin Şanlıurfa Kültür Varlıklarını Koruma Bölge Kurulu Müdürlüğü uzmanlarının 16.03.2020 tarih ve 132080 sayılı tespit raporu, Şanlıurfa Büyükşehir Belediye Başkanlığı İmar ve Şehircilik Dairesi Başkanlığının 02.03.2020/3066 sayılı, Viranşehir Belediye Başkanlığı İmar ve Şehircilik Müdürlüğünün 03.02.2020/664 sayılı, Şanlıurfa Valiliği Yatırım İzleme ve Koordinasyon Başkanlığının 04.02.2020/3268 sayılı, Şanlıurfa Valiliği Çevre ve Şehircilik İl Müdürlüğünün 10.02.2020/2575 sayılı, Şanlıurfa Valiliği İl Tarım ve Orman Müdürlüğünün 11.02.2020/483360 sayılı, Şanlıurfa DSİ GAP 15. Bölge Müdürlüğünün 09.03.2020/162486 sayılı kurum görüş yazıları, Konunun dosyası, 1/2000 ölçekli öneri sit alanı haritası, hazırlanan tescil fişi, bilgi ve belgeler incelendi. Yapılan görüşmeler sonucunda;

Şanlıurfa ili, Viranşehir ilçesi, Kınalıtepe Mahallesi sınırları içerisinde yer alan Kınalıtepe Höyüğü'nün 2863 sayılı Yasa kapsamında korunması gerekli taşınmaz kültür varlığı özelliđi göstermesi, üzerinde mahalle yerleşimi bulunması ve yaşamın devamlılığı ilkesi gereğince ekli 1/2000 ölçekli koordinatlı haritada sınırları gösterildiđi şekilde II. Derece Arkeolojik Sit Alanı olarak tesciline.

Kültür ve Tabiat Varlıklarını Koruma Yüksek Kurulu'nun 05.11.1999/658 sayılı ilke kararı doğrultusunda:

Kınalıtepe Höyüğü II. Derece Arkeolojik Sit Alanı Koruma Kullanma koşullarının:

- 1) *Bilimsel çalışmalar dışında aynen korunacak bir sit alanıdır.*
- 2) *Kesinlikle hiçbir yapılaşmaya izin verilemez.*
- 3) *Tescilsiz yapıların basit onarımları yürürlükteki ilke kararı doğrultusunda yapılabilir.*
- 4) *Resmi ve özel kuruluşlarca zorunlu durumlarda yapılacak alt yapı uygulamaları müze müdürlüğünün ve varsa kazı başkanının görüşü alınarak Kurulumuzca değerlendirilir.*
- 5) *Toprađın sürülmesine dayanan tarımsal faaliyetlerin kesinlikle yasaklanmasına, ağaçlandırmaya gidilmemesine, yalnızca mevcut ağaçlardan ürün alınabileceğine,*
- 6) *Taş, toprak, kum vb. alınmasına, kireç, taş, tuğla, mermer, kum, maden vb. ocakların açılmasına, toprak, çürük, çöp, sanayi atığı ve benzeri malzeme dökülmesine izin verilemez.*
- 7) *Bu alanlar içerisinde bulunan ve günümüzde halen kullanılan umuma açık mezarlıklarda sadece defin işlemlerinin yapılabilmesine,*
- 8) *Parsellere ilişkin tevhit ve ifraz işlemleri, taşınmaz kültür varlıklarının mahiyetine tesir etmeyecek şekilde Kurulumuzdan izin almak koşuluyla yapılabilir.*

Şeklinde sekiz madde olarak belirlenmesine,

karar verildi.

İL : Şanlıurfa

İLÇE : Viranşehir

MAH/KÖY : Kınalıtepe Mah.

SİT ADI: Kınalıtepe Höyüğü II. Derece Arkeolojik Sit Alanı

ALAN : 21966,62 m²

0/514

0/515

1/2000

0/516

0/517

Nokta No	Y	X -
1	570498.463	4116074.877
2	570530.293	4116063.221
3	570552.708	4116015.702
4	570554.053	4115985.247
5	570538.055	4115964.433
6	570510.970	4115941.084
7	570492.291	4115930.499
8	570459.913	4115928.008
9	570406.336	4115927.138
10	570402.928	4115957.789
11	570388.672	4115987.699
12	570364.015	4116009.666
13	570349.017	4116020.676
14	570368.657	4116063.584
15	570391.319	4116062.773
16	570433.460	4116062.325
17	570470.669	4116072.187

3 Derece ITRF_39

Şanlıurfa Kültür Varlıklarını Koruma

Bölge Kurulunun... 24/06/2020

Tarih ve... 5435... Sayılı Karar Ekidir.

ASLI GİBİDİR

Ramazan BAYLAN
Müdür V.

LEJANT	
●—●	II. Drc. Ark. Sit Alanı

Kültür ve Turizm Bakanlıđından:

ŞANLIURFA KÜLTÜR VARLIKLARINI KORUMA BÖLGE KURULU KARAR

Toplantı Tarihi ve No : 24.06.2020 - 299
Karar Tarihi ve No : 24.06.2020 - 5437

Toplantı Yeri
ŞANLIURFA

Şanlıurfa ili, Akçakale ilçesi, Boybeyi Mahallesi sınırları içerisinde yer alan Boybeyi Düzyerleşimi'nin 2863 sayılı Yasa kapsamında I. Derece Arkeolojik Sit Alanı olarak tescil edilmesine ilişkin Şanlıurfa Kültür Varlıklarını Koruma Bölge Kurulu Müdürlüğü uzmanlarının 16.03.2020 tarih ve 133271 sayılı tespit raporu, Akçakale Belediye Başkanlığı İmar ve Şehircilik Müdürlüğü'nün 24.02.2020/290 sayılı, Şanlıurfa Valiliği Yatırım İzleme ve Koordinasyon Başkanlığının 04.02.2020/3269 sayılı, Şanlıurfa Valiliği Çevre ve Şehircilik İl Müdürlüğü'nün 10.02.2020/2576 sayılı, Şanlıurfa Valiliği Çevre ve Şehircilik İl Müdürlüğü Millî Emlak Müdürlüğü'nün 05.03.2020/4287 sayılı, GAP 15. Bölge Müdürlüğü'nün 09.03.2020/161797 sayılı, Şanlıurfa Büyükşehir Belediye Başkanlığı İmar ve Şehircilik Dairesi Başkanlığının 21.02.2020/2514 sayılı kurum görüş yazıları, konunun dosyası, 1/2000 ölçekli öneri sit alanı haritası, hazırlanan tescil fişi, bilgi ve belgeler incelendi. Yapılan görüşmeler sonucunda;

Şanlıurfa ili, Akçakale ilçesi, Boybeyi Mahallesi sınırları içerisinde yer alan Boybeyi Düzyerleşimi'nin 2863 sayılı Yasa kapsamında korunması gerekli kültür varlığı özelliđi gösterdiđi anlaşıldığından ekli 1/2000 ölçekli haritada koordinatlarıyla belirtildiđi şekilde I. Derece arkeolojik sit alanı olarak tescil edilmesine,

Kültür ve Tabiat Varlıklarını Koruma Yüksek Kurulu'nun 05.11.1999/658 sayılı ilke kararı doğrultusunda:

Boybeyi Düzyerleşimi'nin I. Derece Arkeolojik Sit Alanı Koruma Kullanma Koşullarının:

- 1) *Bilimsel çalışmalar dışında aynen korunacak bir sit alanıdır.*
- 2) *Kesinlikle hiçbir yapılaşmaya izin verilemez.*
- 3) *Resmî ve özel kuruluşlarca zorunlu durumlarda yapılacak alt yapı uygulamaları, müze müdürlüğü'nün ve varsa kazı başkanının görüşü alınarak Kurulumuzca değerlendirilir.*
- 4) *Yeni tarımsal alanlar açılmaz. Toprağın sürülmesine yönelik tarımsal faaliyetler yapılamaz.*
- 5) *Taş, toprak, kum vb. alınmasına, kireç, taş, tuğla, mermer, kum, maden vb. ocakların açılmasına, toprak, cüruf, çöp, sanayi atığı ve benzeri malzeme dökülmesine izin verilemez.*
- 6) *Parsellerle ilişkin tevhit ve ifraz işlemleri, taşınmaz kültür varlıklarının mahiyetine tesir etmeyecek şekilde*
- 7) *Kurulumuzdan izin almak koşuluyla yapılabilir.*

şeklinde altı madde olarak belirlenmesine,
karar verildi.

İL : Şanlıurfa
İLÇE : Akçakale
MAH/KÖY : Boybeyi Mah.

SİT ADI: Boybeyi Düz Yerleşimi I. Derece Arkeolojik Sit Alanı

ALAN : 205874,97 m2

Nokta No	Y	X
1	474517.554	4086448.463
2	474553.591	4086416.430
3	474586.547	4086376.697
4	474605.714	4086348.795
5	474635.745	4086299.771
6	474652.942	4086274.360
7	474686.822	4086212.246
8	474692.778	4086188.613
9	474691.531	4086164.193
10	474683.688	4086134.961
11	474683.756	4086103.904
12	474683.137	4086072.712
13	474677.885	4086054.708
14	474676.400	4086045.301
15	474674.172	4086029.333
16	474661.105	4085979.879
17	474653.980	4085945.234
18	474591.593	4085930.063
19	474546.343	4085922.337
20	474495.576	4085903.576
21	474454.995	4085883.513
22	474314.545	4085879.447
23	474287.754	4085972.159
24	474248.650	4086121.318
25	474211.271	4086272.087
26	474215.251	4086363.794
27	474288.753	4086380.834
28	474409.492	4086399.111
29	474458.052	4086438.842

3 Derece ITRF_39

Şanlıurfa Kültür Varlıklarını Koruma
Bölge Kurulunun...
Tarih ve...
Sayılı Karar Eklidir. 179/1

