

**İSTANBUL İLİ, FATİH İLÇESİ, HOBYAR MAHALLESİ,
418 ADA 2 PARSEL “KAGİR BANKA HİZMET BİNASI” ANA TAŞINMAZIN
DEĞERLEME RAPORU**



**MARKA KURUMSAL GAYRİMENKUL DEĞERLEME VE DANIŞMANLIK
A.Ş.**

**Sancak Mahallesi 507.Sokak Tekno Plaza Apartmanı Bina No:14-16 No:13,14,15,16
Çankaya / ANKARA**



İÇİNDEKİLER

1. DEĞERLEME KURULUŞU VE MÜŞTERİYİ TANITICI BİLGİLER	6
1.1 DEĞERLEME KURULUŞUNU TANITICI BİLGİLER.....	6
1.2 MÜŞTERİYİ TANITICI BİLGİLER VE ADRESİ.....	6
1.3 MÜŞTERİ TALEPLERİNİN KAPSAMI VE VARSA GETİRİLEN SINIRLAMALAR	6
1.4 RAPORUN KAPSAMI.....	7
1.5 DEĞERLEME KONUSU GAYRİMENKUL İÇİN ŞİRKETİMİZ TARAFINDAN DAHA ÖNCEKİ TARİHLERDE YAPILAN SON ÜÇ DEĞERLEMESİ İLİŞKİN BİLGİLER.....	7
2. RAPOR BİLGİLERİ.....	7
3. DEĞER TANIMI, GEÇERLİLİK KOŞULLARI VE UYGUNLUK BEYANI.....	8
3.1 DEĞERLEME TANIMI VE GEÇERLİLİK KOŞULLARI.....	8
3.2 UYGUNLUK BEYANI.....	8
4. GAYRİMENKULÜN TAPU VE ADRES BİLGİLERİ	10
4.1 GAYRİMENKULÜN TAPU BİLGİLERİ	10
4.2 GAYRİMENKULÜN ADRES BİLGİLERİ.....	10
5. İMAR VE PROJE BİLGİLERİ.....	10
5.1 İMAR BİLGİLERİ.....	10
5.2 RUHSAT VE PROJE BİLGİLERİ	11
5.3 GAYRİMENKUL İÇİN ALINMIŞ DURDURMA KARARI, YIKIM KARARI, RİSKLİ YAPI TESPİTİ VB. DURUMLARA DAİR AÇIKLAMA	12
6. ANA GAYRİMENKUL FİZİKİ VE TEKNİK BİLGİLERİ	12
7. MEVCUT KULLANIM DURUMU, PROJEYE UYGUNLUK VE AYKIRILIKLAR	13
8. BAĞIMSIZ BÖLÜMÜN ÖZELLİKLERİ.....	13
9. GAYRİMENKUL İLE İLGİLİ VARSA, SON ÜÇ YILLIK DÖNEMDE GERÇEKLEŞEN ALIM SATIM İŞLEMLERİNE VE GAYRİMENKULÜN HUKUKİ DURUMUNDA MEYDANA GELEN DEĞİŞİKLİKLERE İLİŞKİN BİLGİ.....	14
9.1 MÜLKİYET DURUMUNDA SON 3 YILDA DEĞİŞİKLİK VAR MI?.....	14
9.2 KADASTRAL DURUMUNDA SON 3 YILDA DEĞİŞİKLİK VAR MI?	14
9.3 İMAR DURUMUNDA SON 3 YILDA DEĞİŞİKLİK VAR MI?.....	14
9.4 HUKUKİ DURUMUNDA SON 3 YILDA DEĞİŞİKLİK VAR MI?.....	14
9.5 YASAL KISITLAMALAR.....	14
10. GAYRİMENKULÜN TAPU KAYITLARINDA DEVRİNE İLİŞKİN BİR SINIRLANDIRMA OLUP OLMAMASINA GÖRE DEĞERLENDİRME	14
11. GAYRİMENKULÜN TAPUDAKİ NİTELİĞİNİN, FİİLİ KULLANIM ŞEKLİNİN VE PÖRTFÖYE DAHİL EDİLME NİTELİĞİNİN BİRBİRİYLE UYUMLU OLUP OLMADIĞI HAKKINDA DEĞERLENDİRME.....	15
12. SONUÇ GÖRÜŞ.....	15
13. GAYRİMENKULE İLİŞKİN OLARAK YAPILMIŞ SÖZLEŞMELER.....	15
14. GENEL VE SEKTÖREL VERİLER	15
14.1 TÜRKİYE'YE AİT GENEL VERİLER.....	15
14.2 GAYRİMENKULÜN BULUNDUĞU BÖLGENİN ANALİZİ.....	17
15. GAYRİMENKULÜN YERİ, ULAŞIM VE ÇEVRE ÖZELLİKLERİ.....	19

13.1	ÇEVRE VE ULAŞIM KROKİSİ.....	19
13.2	GAYRİMENKULÜN KONUMU	20
14	DEĞERLEMESİ YAPILAN GAYRİMENKULE İLİŞKİN ANALİZLER.....	20
14.1	BÖLGENİN GELİŞME POTANSİYELİ	20
14.2	EN İYİ VE VERİMLİ KULLANIM ANALİZİ.....	20
14.3	GAYRİMENKULUN DEĞERİNE ETKİ EDEN FAKTÖRLER	21
15	DEĞERLEME BİLGİLERİ VE DEĞERLEME YÖNTEMLERİ.....	22
15.1	EMSAL SATIŞLARIN KARŞILAŞTIRILMASI YÖNTEMİ (PAZAR YAKLAŞIMI).....	22
15.2	MALİYET YÖNTEMİ	22
15.3	GELİR YAKLAŞIMI YÖNTEMİ	23
15.4	DİĞER TESPİT VE ANALİZLER.....	23
15.4.1	ÜZERİNDE PROJE GELİŞTİRİLEN ARSALARIN BOŞ ARAZİ VE PROJE DEĞERLERİ ..	23
15.4.2	BOŞ ARAZİ VE GELİŞTİRİLMİŞ PROJE DEĞERİ ANALİZİ KULLANILAN VERİ VE VARSAYIMLAR İLE ULAŞILAN SONUÇLAR.....	23
15.4.3	EMSAL ARAŞTIRMASI	41
16	DEĞERLEMEDE KULLANILACAK YÖNTEMLERİN BELİRLENMESİ	44
17	EKSPERİN KANAATI	44
18	FARKLI DEĞERLEME METOTLARININ VE ANALİZ SONUÇLARININ UYUMLAŞTIRILMASI VE İZLENEN YÖNTEMLERİN AÇIKLANMASI.....	45
19	EMSALLERİN NASIL DİKKATE ALINDIĞINA İLİŞKİN DETAYLI AÇIKLAMA DÜZELTMELERİN YAPILMA NEDENİNE İLİŞKİN DETAYLI AÇIKLAMALAR VE DİĞER VARSAYIMLAR.....	47
20	DEĞERLEME VE SONUÇ.....	48
20.1	SORUMLU DEĞERLEME UZMANININ SONUÇ CÜMLESİ	48
20.2	NİHAİ DEĞER TAKDİRİ.....	48

YÖNETİCİ ÖZETİ:

TALEP EDEN KURUM	HALK GAYRİMENKUL YATIRIM ORTAKLIĞI A.Ş
TALEP TARİHİ	10.10.2023
DAYANAK SÖZLEŞMESİ	23.01.2023
DEĞERLEME TARİHİ	20.11.2023
RAPOR TARİHİ VE TAKİPNO	23.11.2023 HALK GYO - 20
RAPORUN KONUSU	İstanbul ili, Fatih ilçesi, Hobyar Mahallesi, 418 ada 2 numaralı “KAGİR BANKA HİZMET BİNASI” niteliğindeki ana taşınmazın değerinin tespiti amacıyla; Gayrimenkul Yatırım Ortaklıklarına İlişkin Esaslar Tebliği'nin Madde-34/1 b fıkrasında yer alan “Portföyde yer alan gayrimenkullerin kiraya verilmesi” hükmüne binaen, Sermaye Piyasası Kurulu'nun III-62.3 sayılı “Sermaye Piyasasında Faaliyette Bulunacak Gayrimenkul Değerleme Kuruluşları Hakkında Tebliğ” hükümleri ile bu tebliğ ekinde yer alan “ Değerleme raporlarında bulunması Gereken Asgari hususlar” çerçevesinde Tebliğin 1'inci maddesi ikinci fıkrası kapsamında hazırlanmıştır.
BİNA ADI	Fatih Binası
GAYRİMENKULLERİN MALİKİ	Halk Gayrimenkul Yatırım Ortaklığı Anonim Şirketi (1/1)
TAPU BİLGİLERİ	Değerleme konusu gayrimenkullerin detaylı tapu bilgileri raporun “4.1 Gayrimenkullerin Mülkiyet Bilgileri” bölümünde açıklanmaktadır.
PARSEL ALANI	208 m ²
TAŞINMAZ NİTELİK	Kagir Banka Hizmet Binası
KAT SAYISI	1 Bodrum Kat Zemin Kat 4 Normal Kat Çatı Katı
TOPLAM ALAN	1.235 m ²
KİRA BEDELİ	241.000.-TL
ARSA BİRİM DEĞERİ	490.000.-TL/m ²
İMAR DURUMU	Fatih Belediyesi İmar ve Şehircilik Müdürlüğü'nden alınan bilgiye göre; değerlendirme konusu taşınmazların yer aldığı ada/parselin, 04.10.2012 Koruma Amaçlı Uygulama imar planı dahilinde Geleneksel Ticaret Alanı, Bitişik Nizam Hmax=9,50m, 1. Derece koruma bölgesinde, eski eser komşuluğu bulunması sebebi ile yeniden yapılaşmada Koruma Uygulama Denetim Bürosundan görüş alınacaktır.
KISITLAYICI DURUMLAR	Herhangi bir kısıtlayıcı durum bulunmamaktadır.
GAYRİMENKULLER İÇİN TAKDİR EDİLEN 23.11.2023 TARİHLİ (KDV HARİÇ) TOPLAM DEĞER	72.200.000-TL ve Yazıyla; (Yetmişikimilyonikiyüzbin-Türk lirası)

23.11.12.2023 TARİHLİ (KDV DAHİL) TOPLAM DEĞER	86.640.000-TL ve Yazıyla; (Seksenaltımilyonaltıyüzkırkbin -Türk lirası)
RAPORU HAZIRLAYAN DEĞERLEME UZMANI	EMİNE MERVE SONGÜLER (SPK Lisans No: 404973)
KONTROL EDEN DEĞERLEME UZMANI	UYGAR ZAİM (SPK Lisans No:404959)
ONAYLAYAN SORUMLU DEĞERLEME UZMANI	SERDAR KADİR ASLAN (SPK Lisans No: 402750)

1. DEĞERLEME KURULUŞU VE MÜŞTERİYİ TANITICI BİLGİLER

1.1 DEĞERLEME KURULUŞUNU TANITICI BİLGİLER

Marka Kurumsal Gayrimenkul Değerleme ve Danışmanlık A.Ş.

Sermaye : 2.000.000-TL

Ticaret Sicil 372903

Telefon 0 312 442 9 444

e-posta/Web :www.markakurumsal.com.tr

Adres : Sancak Mahallesi 507.Sokak Tekno Plaza No:14/16 Kat:4

No:13-14-15-16 Çankaya /ANKARA

SPK Lisans Tarihi :23.09.2014

BDDK Lisans Tarihi :29.06.2014

Faaliyet Konusu :Yürürlükteki mevzuat çerçevesinde her türlü resmi ve özel, gerçek ve tüzel kişi ve kuruluşlara ait gayrimenkuller, gayrimenkul projeleri ve gayrimenkule dayalı hak ve faydalar ile menkullerin yerinde tespit ve değerlemesini yapmak, değerlerini tespit etmeye yönelik tüm raporları düzenlemek, analiz ve fizibilite çalışmalarını sunmak ve problemleri durumlarda görüş raporu vermektedir.

1.2 MÜŞTERİYİ TANITICI BİLGİLER VE ADRESİ

Şirket Ünvanı : Halk Gayrimenkul Yatırım Ortaklığı A.Ş

Şirket Adresi : Barbaros Mah. Begonya Sk. WBC İş Merkezi No:2H 34746 Ataşehir / İstanbul

Şirket Amacı : Halk Gayrimenkul Yatırım Ortaklığı, gayrimenkullere, gayrimenkul projelerine ve gayrimenkullere dayalı haklara yatırım yapmak, ülkemiz gayrimenkul piyasasındaki değişim ve ilerlemeye ivme kazandırmak, Türkiye ekonomisi için değer yaratmak, dünya standartlarında projelere imza atmak ve sektörün önde gelen güvenilir firmalarından biri olmak adına 18.10.2010 tarihinde faaliyete geçmiştir. Öncelikli hedefimiz hissedarlarımız için paylaşılabılır ve büyüyen değerler yaratmaktır. Şubat 2013 tarihinde halk arz olan Şirketimiz, Borsa İstanbul'da "HLGYO" kodu ile işlem görmektedir.

Sermayesi: : 1.645.000.000 TL

Halka Açıklık : Açık

Telefon : 0216 600 10 00

e-posta : info@halkgyo.com.tr

1.3 MÜŞTERİ TALEPLERİNİN KAPSAMI VE VARSA GETİRİLEN SINIRLAMALAR

İş bu rapor, müşteri talebine istinaden İstanbul ili, Fatih ilçesi, Hobyar Mahallesi, 418 ada 2 parsel numaralı "KAGİR BANKA HİZMET BİNASI" niteliğindeki ana taşınmazın piyasa satış ve kira değerinin değerinin TL cinsinden değer tespitine ilişkin hazırlanmıştır. Müşteri tarafından getirilen herhangi bir kısıtlama bulunmamaktadır.

1.4 RAPORUN KAPSAMI

İşin kapsamı, SPK mevzuatı kapsamında ve asgari unsurlar çerçevesinde müşterinin değerlemesini talep ettiği tapu bilgilerine istinaden değerlendirme raporunun hazırlanarak müşteriye ıslak imzalı şekilde teslim edilmesidir.

1.5 DEĞERLEME KONUSU GAYRİMENKUL İÇİN ŞİRKETİMİZ TARAFINDAN DAHA ÖNCEKİ TARİHLERDE YAPILAN SON ÜÇ DEĞERLEMeye İLİŞKİN BİLGİLER

Değerleme konusu mülke daha önce şirketimiz tarafından söz konusu taşınmazlar için rapor hazırlanmıştır.

Rapor Tarihi ve Numarası : 2022-OZL-172

Takdir Edilen Değer : 42.300.000.-TL

Raporu Hazırlayanların

Ad ve Soyadları : Davut KOÇ (Spk Lisans No:406948)

: Uygur ZAIM (Spk Lisans No: 404959)

Sorumlu Değerleme Uzmanının

Adı ve Soyadı : Serdar Kadir Arslan (Spk Lisans No: 402750)

2. RAPOR BİLGİLERİ

Raporun Tarihi ve Numarası : 06.10.2023 – HALK GYO - 20

Raporu Hazırlayanların

Ad ve Soyadları : Emine Merve Songüler (Spk Lisans No: 404973)

: Uygur ZAIM (Spk Lisans No: 404959)

Sorumlu Değerleme Uzmanının

Adı ve Soyadı :Serdar Kadir ASLAN (Spk Lisans No: 402750)

Değerleme Tarihi : Değerleme raporu hazırlanmak üzere şirketimiz tarafından mahal ve resmi kurum incelemeleri 20.11.2023 tarihinde tamamlanmıştır.

Dayanak Sözleşmesinin

Tarihi ve Numarası :23.01.2023

Raporun, Tebliğin 1.Maddesi Kapsamında Hazırlanıp Hazırlanmadığına İlişkin Açıklama: Değerleme raporu; Halk Gayrimenkul Yatırım Ortaklığı A.Ş için hazırlanmaktadır. Değerleme raporu, 31.08.2019 Tarih ve 30874 sayı ile Resmi Gazetede yayınlanan Sermaye Piyasasında Faaliyette Bulunacak Gayrimenkul Değerleme Kuruluşları Hakkında Tebliğ (III-62.3)'in 1. Maddesi 2. Fıkrası doğrultusunda sermaye piyasasında gayrimenkul değerlendirme faaliyeti kapsamında hazırlanmıştır.

3. DEĞER TANIMI, GEÇERLİLİK KOŞULLARI VE UYGUNLUK BEYANI

3.1 DEĞERLEME TANIMI VE GEÇERLİLİK KOŞULLARI

Bu rapor, müşteri talebi doğrultusunda; yukarıda niteliği yazılı gayrimenkullerin mevcut durumuyla Türk Lirası cinsinden pazar değerinin tespitine yönelik hazırlanmıştır. Tarafımıza müşteri tarafından getirilen herhangi bir sınırlama bulunmamaktadır.

Pazar Değeri; Bir varlık veya yükümlülüğün, uygun pazarlama faaliyetleri sonucunda, istekli bir satıcı ve istekli bir alıcı arasında, tarafların bilgili ve basiretli bir şekilde ve zorlama altında kalmaksızın hareket ettikleri, muvazaasız bir işlem ile değerlendirme tarihi itibarıyla el değiştirmesinde kullanılması gerekli görülen tahmini tutardır.

Bu değerlendirme çalışmasında aşağıdaki hususların geçerliliği varsayılmaktadır.

- Analiz edilen gayrimenkulün türü ile ilgili olarak mevcut bir pazarın varlığı peşinen kabul edilmiştir.
- Alıcı ve satıcı makul ve mantıklı hareket etmektedirler.
- Taraflar gayrimenkul ile ilgili olarak her konuda tam bilgi sahibidirler ve kendilerine azami faydayı sağlayacak şekilde hareket etmektedirler.
- Gayrimenkulün satışı için makul bir süre tanınmıştır.
- Ödeme nakit veya benzeri araçlar ile peşin olarak yapılmaktadır.
- Gayrimenkulün alın-satım işlemleri sırasında gerekebilecek finansman, piyasa faiz oranları üzerinden gerçekleştirilmektedir.
- Gayrimenkulün makul şartlarda elde edilebilecek en olası değeri takdir edilmektedir.
- Takdir edilen değer; değerlendirme tarihi itibarıyla belirlenmiş olup değerlendirme tarihine özgüdür.

3.2 UYGUNLUK BEYANI

Bilgimiz ve inancımız doğrultusunda aşağıdaki hususları teyit ederiz.

- Raporda sunulan bulgular sahip olduğumuz tüm bilgiler çerçevesinde doğrudur.
- Raporda belirtilen analizler ve sonuçlar sadece belirtilen varsayımlar ve koşullarla kısıtlı olup kişisel, tarafsız ve önyargısız profesyonel analiz, fikir ve sonuçlardan oluşmaktadır.
- Değerleme konusunu oluşturan mülkle ilgili olarak güncel veya geleceğe dönük hiçbir ilginiz yoktur. Bu işin içindeki taraflara karşı herhangi bir kişisel çıkarımız veya ön yargımız bulunmamaktadır.
- Bu görevle ilgili olarak verdiğimiz hizmet ve aldığımız ücret, müşterinin amacı lehine sonuçlanacak bir yöne veya önceden hesaplanmış sonuçların geliştirilmesi ve bildirilmesine veya bu değerlemenin tasarlanan kullanımıyla doğrudan ilgili sonraki bir olayın meydana gelmesine bağlı değildir.
- Değerleme ahlaki kural ve performans standartlarına göre gerçekleştirilmiştir.
- Raporlama aşamasında görev alanlar mesleki eğitim şartlarına sahiptir.
- Bu raporun konusu olan mülk şahsen incelenmiştir. Değerleme çalışmasında görev

alanların değerlemesi yapılan mülkün yeri ve türü konusunda daha önceden deneyimi bulunmaktadır.

- Raporda belirtilen kişiler haricinde hiç kimse raporun hazırlanmasında mesleki bir yardımda bulunmamıştır.
- Değerleme raporu; Halk Gayrimenkul Yatırım Ortaklığı A.Ş için hazırlanmaktadır. Değerleme raporu, 31.08.2019 Tarih ve 30874 sayı ile Resmi Gazetede yayınlanan Sermaye Piyasasında Faaliyette Bulunacak Gayrimenkul Değerleme Kuruluşları Hakkında Tebliğ (III-62.3)'in 1. Maddesi 2. Fıkrası doğrultusunda sermaye piyasasında gayrimenkul değerlendirme faaliyeti kapsamında hazırlanmıştır.

4. GAYRİMENKULÜN TAPU VE ADRES BİLGİLERİ

4.1 GAYRİMENKULÜN TAPUBİLGİLERİ

İl	İSTANBUL	Mevkii	HAMİDİYE CADDESİ
İlçe	FATİH	Pafta	-
Bucak	-	Ada	418
Mahalle	HOPYAR	Parsel	2
Sokak	-	Yüzölçümü	208 m ²
Bağımsız Bölüm Niteliği	-	Blok ve Bağımsız Bölüm No	-
Malik	HALK GAYRİMENKUL YATIRIM ORTAKLIĞI ANONİM ŞİRKETİ	Ana Taşınmaz Niteliği	KAGİR BANKA HİZMET BİNASI
<input type="checkbox"/> KAT MÜLKİYETİ	<input type="checkbox"/> KAT İRTİFAKI	<input type="checkbox"/> DEVRE MÜLK	<input checked="" type="checkbox"/> DİĞER (ANA TAŞINMAZ)

4.2 GAYRİMENKULÜN ADRES BİLGİLERİ

Hobyar Mahallesi, Şeyhülislam Hayriefendi Caddesi, Halkbank Binası, No: 8
Fatih/İstanbul (Uavt: 2147848622)

5. İMAR VE PROJE BİLGİLERİ

5.1 İMAR BİLGİLERİ

PLAN ÖLÇEĞİ	1/1.000		
BAĞLI BULUNDUĞU BELEDİYE	Fatih Belediyesi	İMAR PLANI ONAY TARİHİ	04.10.2012
TAKS	-	YÜKSEKLİK (H)	9,50
KAKS	-	EMSAL	-
ÇEKME MESAFELERİ (Ön/Arka/Yan)	-	-	-
		İNŞAAT NİZAMI	Bitişik
LEJANT	Geleneksel Ticaret Alanı	İMAR DURUM BELGESİ TARİH VE NO	-
PARSELİN TERKLERİ	-		

KISITLAMALAR	Fatih Belediyesi İmar ve Şehircilik Müdürlüğü'nden alınan bilgiye göre; değerlendirme konusu taşınmazların yer aldığı ada/parselin, 04.10.2012 Koruma Amaçlı Uygulama imar planı dahilinde Geleneksel Ticaret Alanı, Bitişik Nizam Hmax=9,50m, 1. Derece koruma bölgesinde, eski eser komşuluğu bulunması sebebi ile yeniden yapılaşmada Koruma Uygulama Denetim Bürosundan görüş alınacaktır.
---------------------	--

5.2 RUHSAT VE PROJE BİLGİLERİ

ONAYLI PROJE TARİH VE NO	Web Tapu Sisteminde ana taşınmaza ait proje bulunmamaktadır. Fatih Belediye'sinde yapılan incelemelerde söz konusu parsel için hazırlanmış 19.01.1967 tarih 2281 sayılı Mimari Tadilat Projesi mevcuttur.
RUHSAT TARİH VE NO	29.05.1967 tarih ve 813 sayılı yapı ruhsatı (bilgi iskan belgesi üzerinden alınmıştır.)
YAPI KULLANMA İZİN BELGESİ TARİH VE NO	03.04.1970 tarih ve 1541 sayılı Yapı Kullanma İzin Belgesi. Yol kotu altı 1 kat, yol kotu üstü 5 kat ve çatı kat olmak üzere toplam kat sayısı 7 kat olarak belirtilmiştir.
GAYRİMENKUL, ONAYLI PROJESİNE UYGUN MU?	Parsel üzerindeki yapı ana taşınmaz vasfında, kat irtifakı kurulmamıştır. Bina bir bütün olarak Halkbank tarafından kullanılmaktadır. Bodrum katında projesine göre 130 m2 alanlı sığınak arşiv kasalar, kalorifer dairesi, tesisat odası hacimlerinden oluşmakta, Zemin katında projesine göre yaklaşık brüt 208 m2 alanlı, bina girişi(batı), vezne servis holleri, müdür odası hacimlerinden oluşmakta, 1.2.3.4. normal katında projesine göre yaklaşık brüt 208 m2 alanlı ofis ve lavabo-wc kullanımları bulunmakta, Yerinde yapılan incelemede iskanlı binanın tamamının banka binası olarak birlikte kullanıldığı, ana taşınmazın iç hacimlerinde bölümlendirmeler yapıldığı, planlamada değişiklikler yapıldığı çatı katında yaklaşık brüt 65 m2 alanlı, depo bölümü oluşturulduğu tespit edilmiştir.
BAĞIMSIZ BÖLÜM İSE, TAPUDAKİ KAT İRTİFAKINA ESAS ONAYLI PROJESİ RUHSATA ESAS ONAYLI MİMARİ PROJESİNE UYGUN MU?	Parsel üzerindeki yapı ana taşınmaz vasfındadır, kat irtifakı kurulmamıştır
ÇAP VEYA İMAR PLANI İLE TAŞINMAZIN UYGUNLUĞUNUN SAĞLANIP SAĞLANMADIĞI	Konu mülklerin yer aldığı parselin doğruluğu Bakırköy Belediyesi'nde yer alan İmar Paftası görüntüsü üzerinden tespit edilmiştir.
YIKIM KARARI BİLGİSİ	Fatih Belediyesi Arşivi'nde yapılan incelemede, imar arşiv dosyasında herhangi bir olumsuz tutanak, ruhsat iptali veya yıkım kararına rastlanılmamıştır.

YAPI DENETİMİ FİRMASI VE YAPILAN DENETİMLER HAKKINDA BİLGİ	Parsel üzerinde yer alan yapı “Yapı Denetim Kanunu” öncesi inşa edilmiştir.
GAYRİMENKULÜN ENERJİ VERİMLİLİK SERTİFİKASI HAKKINDA BİLGİ	Konu mülke ait Enerji Kimlik Belgesi bulunmamaktadır.
EĞER BELİRLİ BİR PROJEYE İSTİNADEN DEĞERLEME YAPILIYORSA, PROJEYE İLİŞKİN DETAYLI BİLGİ VE PLANLARIN VE SÖZ KONUSU DEĞERİN TAMAMEN MEVCUT PROJEYE İLİŞKİN OLDUĞUNA VE FARKLI BİR PROJENİN UYGULANMASI DURUMUNDA BULUNACAK DEĞERİN FARKLI OLABİLECEĞİNE DAİR BİLGİ	Söz konusu rapor herhangi bir projeye istinaden yapılmamaktadır.

5.3 GAYRİMENKUL İÇİN ALINMIŞ DURDURMA KARARI, YIKIM KARARI, RİSKLİ YAPI TESPİTİ VB. DURUMLARA DAİR AÇIKLAMA

Fatih Belediyesi’nden tarafımıza verilen dijital imar dosyasında herhangi bir olumsuz evrak-tutanak-karar bulunmadığı görülmüştür.

6. ANA GAYRİMENKUL FİZİKİ VE TEKNİK BİLGİLERİ

YAPI CİNSİ

<input checked="" type="checkbox"/> Betonarme karkas	<input type="checkbox"/> Kargir/Yığıma Tuğla	<input type="checkbox"/> Ahşap	<input type="checkbox"/> Çelik	<input type="checkbox"/> Diğer ()
--	--	--------------------------------	--------------------------------	-----------------------------------

MEVCUT TESİSATLAR

<input checked="" type="checkbox"/> Şehir Suyu	<input checked="" type="checkbox"/> Isıtma sistemi	<input checked="" type="checkbox"/> Asansör	<input checked="" type="checkbox"/> Elektrik	<input type="checkbox"/> Merkezi sıcak su	<input checked="" type="checkbox"/> Doğalgaz
--	--	---	--	---	--

ISITMA SİSTEMLERİ

<input checked="" type="checkbox"/> Merkezi kalorifer	<input type="checkbox"/> Kombi	<input checked="" type="checkbox"/> Klima	<input type="checkbox"/> Soba	<input checked="" type="checkbox"/> Havalandırma	<input type="checkbox"/> Doğalgaz Sobalı
---	--------------------------------	---	-------------------------------	--	--

YAPI NİZAMI

<input checked="" type="checkbox"/> Bitişik	<input type="checkbox"/> Ayrık	<input type="checkbox"/> İkiz	<input type="checkbox"/> Blok yapı	<input type="checkbox"/> Site
---	--------------------------------	-------------------------------	------------------------------------	-------------------------------

GAYRİMENKULÜN TÜRÜ

<input type="checkbox"/> Daire	<input type="checkbox"/> Villa	<input type="checkbox"/> Yazlık ev	<input type="checkbox"/> Dükkân	<input checked="" type="checkbox"/> Diğer
--------------------------------	--------------------------------	------------------------------------	---------------------------------	---

İŞÇİLİK VE MALZEME

<input type="checkbox"/> Lüks	<input type="checkbox"/> İyi	<input checked="" type="checkbox"/> Orta	<input type="checkbox"/> Kötü	<input type="checkbox"/> Çok Kötü
-------------------------------	------------------------------	--	-------------------------------	-----------------------------------

SOSYAL DONATI ALANLARI

<input type="checkbox"/> OTOPARK (genel)	<input type="checkbox"/> OTOPARK (özel)	<input type="checkbox"/> SPOR SALONU	<input type="checkbox"/> HAVUZ	<input checked="" type="checkbox"/> GÜVENLİK
--	---	--------------------------------------	--------------------------------	--

YAPIYA AİT BİLGİLER

Yapı Sınıfı	Yapı yaşı	Kat adedi	Bağımsız Bölüm adedi	Deprem Bölgesi
3B	52	Bodrum, zemin kat, 4 normal kat, Çatı Kat (7 Kat)	Ana Taşınmaz	1. Derece

7. MEVCUT KULLANIM DURUMU, PROJEYE UYGUNLUK VE AYKIRILIKLAR

Taşınmazların konumu, Fatih Belediyesi İmar Müdürlüğü' nde yer alan imar paftasından ve TKGM parsel sorgu uygulaması üzerinden teyit edilmiştir. Ana gayrimenkulde;

Değerleme konusu taşınmazın bulunduğu ana taşınmaz 208 m2 alanlı, 418 ada 2 parsel üzerinde olup, bodrum, zemin kat, 4 normal kat ve çatı kat olmak üzere, 3B yapı grubunda, betonarme yapı tarzında, blok nizam 7 kattan oluşmaktadır. Parsel üzerindeki yapı ana taşınmaz vasfında, kat irtifakı kurulmamıştır. Bina bir bütün olarak Halkbank tarafından kullanılmaktadır.

Parsel üzerindeki yapı ana taşınmaz vasfında, kat irtifakı kurulmamıştır. Bina bir bütün olarak Halkbank tarafından kullanılmaktadır.

Bodrum katında projesine göre 130 m2 alanlı sığınak arşiv kasalar, kalorifer dairesi, tesisat odası hacimlerinden oluşmakta,

Zemin katında projesine göre yaklaşık brüt 208 m2 alanlı, bina girişi(batı), vezne servis holleri, müdür odası hacimlerinden oluşmakta,

1.2.3.4. normal katında projesine göre yaklaşık brüt 208 m2 alanlı ofis ve lavabo-wc kullanımları bulunmakta,

Yerinde yapılan incelemede iskanlı binanın tamamının banka binası olarak birlikte kullanıldığı, ana taşınmazın iç hacimlerinde bölümlendirmeler yapıldığı, planlamada değişiklikler yapıldığı çatı katında yaklaşık brüt 65 m2 alanlı, depo bölümü oluşturulduğu tespit edilmiştir. Yerinde yapılan incelemede iskanlı binanın tamamının banka binası olarak birlikte kullanıldığı, ana taşınmazın iç hacimlerinde bölümlendirmeler yapıldığı, planlamada değişiklikler yapıldığı tespit edilmiştir. Taşınmazın projesinde ve yerinde 1 adet asansör bulunmaktadır. Taşınmazların bulunduğu binada merdiven, hol zemini mermer kaplama olup duvarları alçı sıva üzeri plastik boyadır. Bina dış cepheleri sıva üzeri akrilik esaslı boya ile kaplıdır. Bina girişi zemin kattan ve Şeyhülislam Hayriefendi Caddesi cephesindedir.

8. BAĞIMSIZ BÖLÜMÜN ÖZELLİKLERİ

Parsel üzerindeki "KAGIR BANKA HİZMET BİNASI" ana taşınmaz vasfındadır, kat irtifakı kurulmamıştır.

9. GAYRİMENKUL İLE İLGİLİ VARSA, SON ÜÇ YILLIK DÖNEMDE GERÇEKLEŞEN ALIM SATIM İŞLEMLERİNE VE GAYRİMENKULÜN HUKUKİ DURUMUNDA MEYDANA GELEN DEĞİŞİKLİKLERE İLİŞKİN BİLGİ

9.1 MÜLKİYET DURUMUNDA SON 3 YILDA DEĞİŞİKLİK VAR MI?

Evet:

Hayır: 28-10-2010 tarihinde Halk Gayrimenkul Yatırım Ortaklığı Anonim Şirketi adına “Ticaret Şirketlerine Ayni Sermaye Konulması” belirtmesi ile tescil olmuştur

9.2 KADASTRAL DURUMUNDA SON 3 YILDA DEĞİŞİKLİK VAR MI?

Evet:

Hayır: Kadastral durumunda son 3 yılda bir değişiklik olmamıştır.

9.3 İMAR DURUMUNDA SON 3 YILDA DEĞİŞİKLİK VAR MI?

Evet:

Hayır: Değerlemeye konu parselin imar durumunda bir değişiklik bulunmamaktadır.

9.4 HUKUKİ DURUMUNDA SON 3 YILDA DEĞİŞİKLİK VAR MI?

Evet:

Hayır: Hukuki durumda herhangi bir değişiklik bulunmamaktadır.

9.5 YASAL KISITLAMALAR

İPOTEK	<input type="checkbox"/> Evet: <input checked="" type="checkbox"/> Hayır: Taşınmazların tapu kayıtlarında herhangi bir ipotek bulunmamaktadır.
HACİZ	<input type="checkbox"/> Evet: <input checked="" type="checkbox"/> Hayır: Taşınmazların tapu kayıtlarında herhangi bir haciz bulunmamaktadır.
DİĞER ŞERHLER	<input type="checkbox"/> Evet: <input checked="" type="checkbox"/> Hayır: Taşınmazların tapu kayıtlarında herhangi bir şerh bulunmamaktadır.
BEYANLAR	<input checked="" type="checkbox"/> Evet: ESKİ ESER: 12/06/1969 TARİH YEVMİYE:2817(Şablon: Kültür ve Tabiat Varlıklarının Belirtilmesi (1. ve 2. Grup - Harçtan Muaf) Yev: 2817 Tarih:12-06-1969 <input type="checkbox"/> Hayır:
AÇIKLAMA	Tapu ve Kadastro Genel Müdürlüğü'nden 05.10.2022 tarih, 16:51 itibari ile edinilen tapu kayıtları ekte sunulmuştur. Taşınmazlar üzerinde yer alan takyidatlar konu taşınmazlar için olumsuzluk teşkil etmemektedir.

10.GAYRİMENKULÜN TAPU KAYITLARINDA DEVRİNE İLİŞKİN BİR SINIRLANDIRMA OLUP OLMAMASINA GÖRE DEĞERLENDİRME

Değerleme konusu taşınmaz, Gayrimenkul Yatırım Ortaklığı portföyünde, Sermaye Piyasası Mevzuatı, 09.10.2020 tarihli ve 31269 sayılı Resmi Gazetede yayınlanan Seri III, 48.1.e numaralı GYO tebliğinin 22.c maddesi uyarınca;

22.c) “Portföylerine ancak üzerinde ipotek bulunmayan veya gayrimenkulün değerini doğrudan ve önemli ölçüde etkileyecek nitelikte herhangi bir takyidat şerhi olmayan gayrimenkuller ile gayrimenkule dayalı haklar dahil edilebilir.” denilmektedir. Taşınmazların tapu kayıtlarında portföye alınmasını ve devrini engelleyici herhangi bir kayıt bulunmamaktadır.

11.GAYRİMENKULÜN TAPUDAKİ NİTELİĞİNİN, FİİLİ KULLANIM ŞEKLİNİN VE PÖRTFÖYE DAHİL EDİLME NİTELİĞİNİN BİRBİRİYLE UYUMLU OLUP OLMADIĞI HAKKINDA DEĞERLENDİRME

Değerleme konusu gayrimenkulün tapudaki nitelikleri ile fiili kullanım şekli birbiriyle uyumludur. Gayrimenkul Yatırım Ortakları için III-48.1 sayılı ‘‘Gayrimenkul Yatırım Ortaklıklarına İlişkin Esaslar Tebliğ’’nin 7.bölüm 22.maddesi 1.fikrasının (ç) ve (d) bendi gereği taşınmazların proje olarak GYO portföyünde bulunmalarına engel bir durum yoktur.

12.SONUÇ GÖRÜŞ

İlgili kurumlarda yapılan araştırma ve incelemeler neticesinde, taşınmaz için alınması gereken tüm yasal belge ve bilgilerin mevcut olduğu, yasal gerekliliklerin de yerine getirildiği görülmüştür. Değerleme tarihi itibariyle de herhangi bir yasal kısıt, karar vb olumsuzluğunun bulunmadığı bilgileri edinilmiştir.

Değerleme çalışması için gerekli tüm asgari husus ve bilgilere raporda yer verilmiştir.

13.GAYRİMENKULE İLİŞKİN OLARAK YAPILMIŞ SÖZLEŞMELER

Değerleme konusu gayrimenkullere ilişkin olarak yapılan herhangi bir sözleşme bulunmamaktadır.

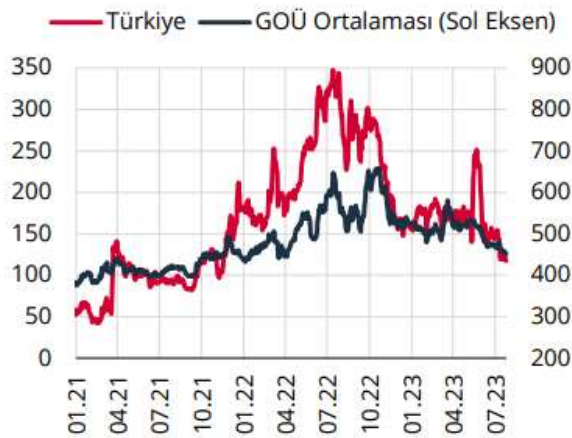
14.GENEL VE SEKTÖREL VERİLER

12.1 TÜRKİYE VE DÜNYAYA AİT GENEL VERİLER

Küresel büyümeye ilişkin yatay görünüm devam ederken gelişmiş ülkelerde para politikasında sıkılaşma sürecinin beklenenden yavaş olacağına ilişkin sinyaller küresel oynaklıkları sınırlandırmıştır. Fed’in para politikası faizini 10 toplantı üst üste artırdıktan sonra haziran ayı toplantısında faiz artırımlarına ara vermesi ve yıl sonuna kadar beklenen faiz artırım miktarının gerilemesi küresel risk iştahını desteklemiştir. Risk iştahındaki toparlanmaya paralel olarak gelişmekte olan ülkelerde risk primi göstergeleri gerilerken Türkiye’de ise yurt içi belirsizliklerin etkisiyle mayıs ayında 703 baz puana yükselerek bu yılın zirve seviyesine ulaşan CDS primi, TCMB’nin para politikasına yönelik sıkılaştırıcı söylemlerinin de etkisiyle haziran ayından itibaren hızlı bir düşüş eğilimine girerek 25 Temmuz itibarıyla 435 baz puan düzeyine gerilemiştir.

(Grafik 2.2.1). Bununla birlikte Türkiye’nin CDS primi son 10 yıllık ortalaması olan 350 baz puanın belirgin üzerinde seyretmeye devam etmiştir. Mevcut Enflasyon Raporu dönemi genelinde, Türkiye hisse senedi piyasasına 0,84 milyar ABD doları net yabancı girişi olurken DİBS piyasasından 0,03 milyar ABD doları seviyesinde net yabancı çıkışı gerçekleşmiştir. Haziran ayından itibaren ise net portföy girişi 0,07 milyar ABD doları DİBS piyasasına ve 1,48 milyar ABD doları hisse senedi piyasasına olmak üzere toplam 1,55 milyar ABD dolarına ulaşmıştır (Grafik 2.2.2).

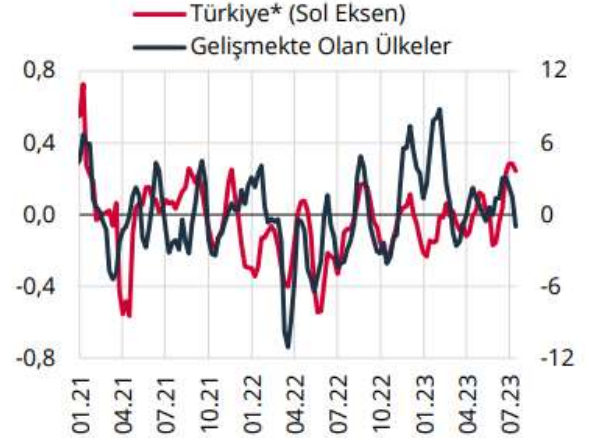
Grafik 2.2.1: Türkiye ve Gelişmekte Olan Ülke CDS Primleri*



Kaynak: Bloomberg.

* Gelişmekte olan ülkeler: Brezilya, Endonezya, Filipinler, G. Afrika, Kolombiya, Malezya, Meksika, Şili.

Grafik 2.2.2: Türkiye ve Gelişmekte Olan Ülke Portföy Hareketleri (4 Haftalık Ortalama, Milyar ABD Doları)

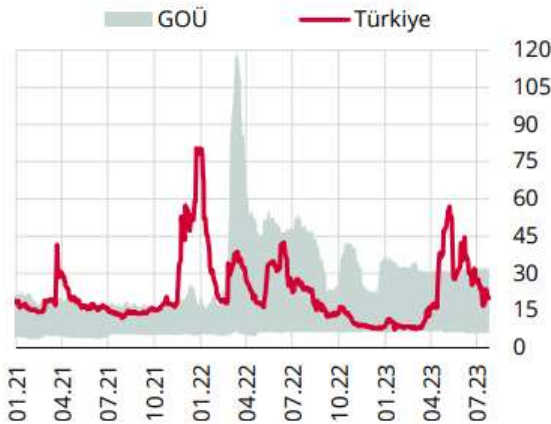


Kaynak: TCMB, IIF.

* Türkiye verisi hisse senedi ve DİBS piyasasına yönelik portföy akımlarını kapsamaktadır. DİBS verisine repo kalemi dahildir.

Türk lirasının opsiyonların ima ettiği kur oynaklığı mayıs ayında yurt içi belirsizliklerin etkisiyle yükselmiş, ancak haziran ayından itibaren hızla gerilemiştir. Mevcut Enflasyon Raporu döneminde küresel risk iştahındaki olumlu seyrin etkisiyle gelişmekte olan ülke paraları ABD doları karşısında sınırlı oranda değer kazanırken Türk lirası kayda değer oranda değer kaybetmiştir. Buna karşın, Türk lirasının kur oynaklığı benzer ülke para birimlerine kıyasla olumlu performans sergilemiştir. Türk lirasının 1 ay ve 12 ay vadeli kur oynaklıkları mayıs ayında sırasıyla 56,87 puan ve 46,77 puana kadar yükseldikten sonra 25 Temmuz itibarıyla 20,18 ve 29,99 puana gerilemiştir (Grafik 2.2.3 ve Grafik 2.2.4).

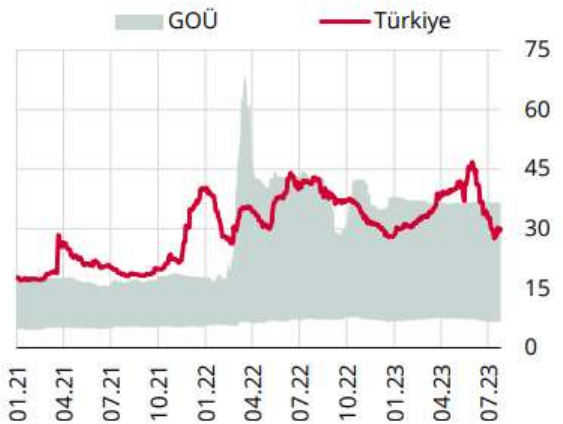
Grafik 2.2.3: Opsiyonların İma Ettiği Kur Oynaklığı* (ABD Dolarına Karşı, 1 Ay Vadeli, %)



Kaynak: Bloomberg.

* Gelişmekte olan ülkeler: Brezilya, Şili, Kolombiya, Meksika, Polonya, Filipinler, Malezya, Güney Afrika, Endonezya, Romanya, Rusya ve Macaristan.

Grafik 2.2.4: Opsiyonların İma Ettiği Kur Oynaklığı* (ABD Dolarına Karşı, 12 Ay Vadeli, %)

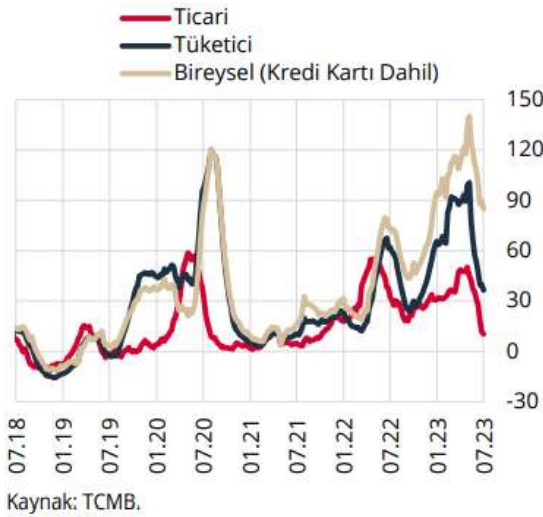


Kaynak: Bloomberg.

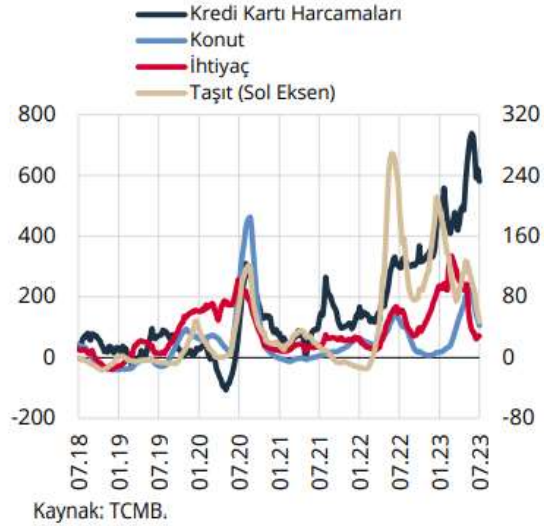
* Gelişmekte olan ülkeler: Brezilya, Şili, Kolombiya, Meksika, Polonya, Filipinler, Malezya, Güney Afrika, Endonezya, Romanya, Rusya ve Macaristan.

Bir önceki Enflasyon Raporu döneminde ivmelenen kredi büyümesi 2023 yılının ikinci çeyreğinde güçlü seyrini sürdürmüştür. İç talebi artırarak enflasyon üzerinde risk oluşturan kredi büyümesi, ticari krediler öncülüğündeki haziran ayında sergilediği ivme kaybına rağmen ikinci çeyrekte bireysel krediler öncülüğünde tarihsel ortalamaların üstünde gerçekleşmiştir. Mayıs ayında yüzde 140 seviyesine ulaşan bireysel kredilerin 13 haftalık yıllıklandırılmış büyüme oranı 14 Temmuz itibarıyla yüzde 84,8'e gerilemiş, ticari kredilerin büyümesi oranı ise aynı dönemde yüzde 50,2'den yüzde 10,4'e gerilemiştir (Grafik 2.2.9). Bununla beraber bireysel kredi yıllık büyüme oranı yüzde 80'lere ulaşmıştır. Son dönemdeki bireysel kredi büyümesinin yıllık yüzde 186,6 büyüme oranına ulaşan kredi kartı harcamaları ağırlıklı olduğu görülmektedir (Grafik 2.2.10). Reelleştirilmiş kredi değişimlerine bakıldığında, 2023 yılının ikinci çeyreğinde ticari ve bireysel kredilerin uzun dönem ortalamalarının üzerinde büyüdüğü gözlemlenmektedir. Öte yandan, Banka Kredileri Eğilim Anketi'ne göre üçüncü çeyrekte kredi talebinin güçlenmesi beklenmektedir .

Grafik 2.2.9: Kredi Büyümesi (13 Haftalık Yıllıklandırılmış Büyüme, Kur Etkisinden Arındırılmış, %)



Grafik 2.2.10: Bireysel Kredi Türüne Göre Büyüme Oranları (13 Haftalık Yıllıklandırılmış Büyüme, %)



14.2 GAYRİMENKULÜN BULUNDUĞU BÖLGENİN ANALİZİ

İstanbul 41°K 29°D koordinatlarında yer alır. Batıda Çatalca Yarımadası, doğuda Kocaeli Yarımadası'ndan oluşur. Kuzeyde Karadeniz, güneyde Marmara Denizi ve ortada İstanbul Boğazı'ndan oluşan kent, kuzeybatıda Tekirdağ'a bağlı Saray, batıda Tekirdağ'a bağlı Çerkezköy, Çorlu, güneybatıda Tekirdağ'a bağlı Marmaraereğlisi, kuzeydoğuda Kocaeli'ye bağlı Kandıra, doğuda Kocaeli'ye bağlı Körfez, güneydoğuda Kocaeli'ye bağlı Gebze ilçeleri ile komşudur. İstanbul'u oluşturan yarımadalardan Çatalca Avrupa, Kocaeli ise Asya anakaralarındadır. Kentin ortasındaki İstanbul Boğazı ise bu iki kıtayı birleştirir. Boğazdaki Fatih Sultan Mehmet, 15 Temmuz Şehitler ve Yavuz Sultan Selim Köprüleri kentin iki yakasını birbirine bağlar. İstanbul Boğazı boyunca ve Haliç'i çevreleyecek şekilde Türkiye'nin kuzeybatısında kurulmuştur. İstanbul ilinin yüzölçümü

5.461 km²'dir. Gelişme ve büyüme sürecinde surların her seferinde daha batıya ilerletilerek inşa edilmesiyle dört defa genişletilen şehrin 39 ilçesi vardır. Sınırları içerisinde ise büyükşehir belediyesi ile birlikte toplam 40 belediye bulunmaktadır.

Türkiye İstatistik Kurumu'nun (TÜİK) hazırlamış olduğu 2021 yılı Adrese Dayalı Nüfus Kayıt Sistemi (ADNKS) sonuçlarına göre İstanbul'un (İstanbul Büyükşehir Belediyesi ve bağlı belediyelerin sınırları içindeki nüfus) toplam nüfusu 15 milyon 840 bin 900 kişidir. İstanbul'un 39 ilçesi nüfus sayısı bakımından 2021 yılı verilerine göre incelendiğinde en yüksek nüfusa sahip ilçesi Esenyurt (954.579), en az nüfusa sahip ilçesi de Adalar (15.238) olmuştur. İstanbul'da yaşayanların yaklaşık %65'i Avrupa Yakası; %35'i de Anadolu Yakası'nda ikamet eder.

Kara ve deniz ticaret yollarının bir kavşağı olması ve stratejik konumu nedeniyle Türkiye'de ekonomik yaşamın merkezi olmuştur. Şehir aynı zamanda en büyük sanayi merkezidir. Türkiye'deki sanayi istihdamının %20'sini karşılamaktadır. Yaklaşık olarak %38'lik endüstriyel alana sahiptir. İstanbul ve çevre iller bu alanda; meyve, zeytinyağı, İpek, pamuk ve tütün gibi ürünler elde etmektedir. Ayrıca gıda sanayi, tekstil üretimi, petrol ürünleri, kauçuk, metal eşya, deri, kimya, ilaç, elektronik, cam, teknolojik ürünler, makine, otomotiv, ulaşım araçları, kâğıt ve kâğıt ürünleri ve alkollü içkiler, kentin önemli sanayi ürünleri arasında yer almaktadır. Günümüzde İstanbul, Türkiye'nin %55 üretimine ve %45'lik ticaret hacmine sahiptir. Ülkede Gayrisafi millî hasılanın yaklaşık %25'lik kısmını oluşturur. Toplam ihracattaki payı %45, ithalâttaki payı ise %50 civarındadır.

Ticaret, İstanbul'un gelirinde en büyük paya sahip olan sektördür. İlde bu sektörün gelişmesinde Boğaz köprülerinin, Asya ve Avrupa gibi merkezler arasında uzanan otoyolların büyük katkısı vardır. Aynı şekilde demiryoluyla da Asya ve Avrupa'ya bağlanması ve büyük limanları olması da bu konuda etkilidir. İstanbul ticaret sektörü ülke toplamının yaklaşık %30'unu oluşturur. Dışalım ve dışsattım konusunda da İstanbul, Türkiye çapında birinci sıradadır. Türkiye'de hizmet veren özel bankaların tümünün, ulusal çapta yayın yapan gazetelerin, televizyon kanallarının, ulaşım firmalarının ve yayınevlerinin ise tümüne yakınının genel merkezleri İstanbul'dadır. Nitekim, İstanbul ekonomisinde bankacılıkla birlikte ulaştırma-haberleşme sektörü %15'i aşan bir paya sahiptir.

Fatih, İstanbul ilinin ilçelerinden biridir. Fatih, tarihî yarımada (Suriçi) olarak da bilinen, İstanbul şehrinin kurulup geliştiği bölgenin tamamını kaplayan ve şu anda İstanbul'un merkez ilçesidir. Valilik, büyükşehir belediye başkanlığı, emniyet müdürlüğü ve şehrin vergi dairesi gibi kurumların yer alıyor olması sebebiyle İstanbul'un merkezi sayılır. Güneybatıdan Zeytinburnu, kuzeybatıdan Eyüpsultan ilçeleri; kuzeyden Haliç, doğudan İstanbul Boğazı ve güneyden Marmara Denizi ile çevrilidir.

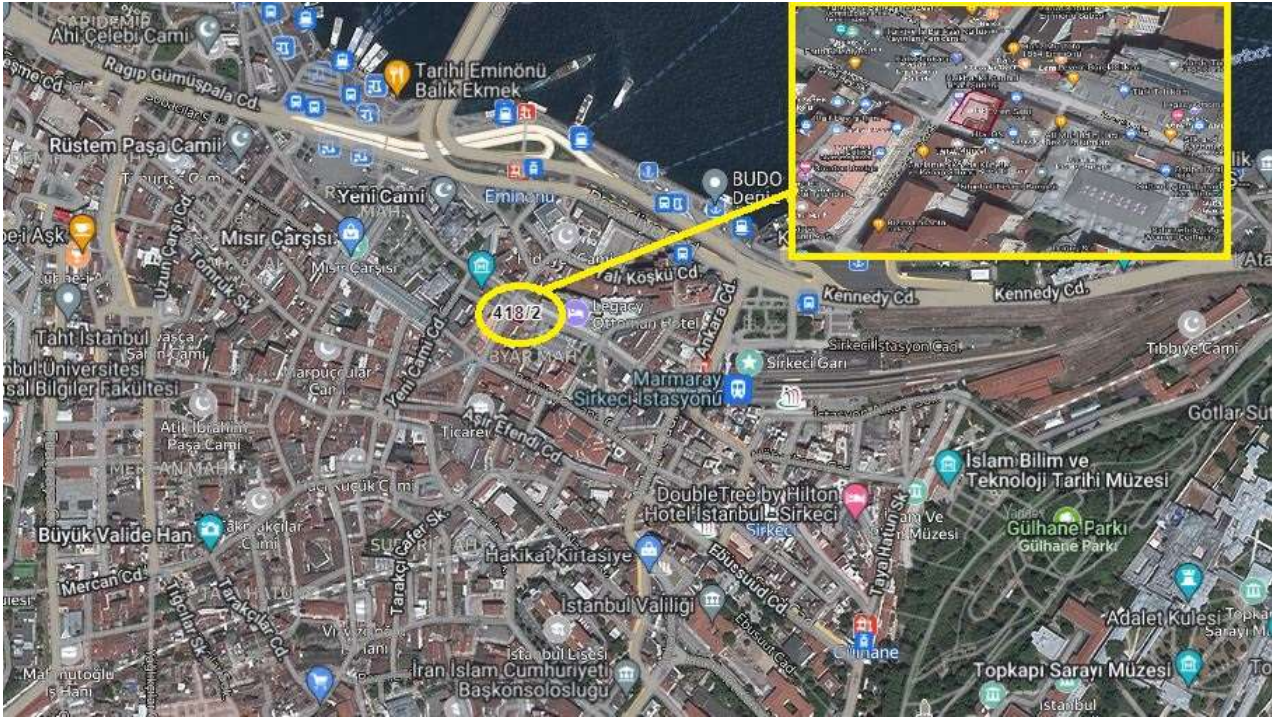
Fatih ilçesinin nüfus gelişimi İstanbul'un diğer ilçelerinden farklı olmuştur. Eski Eminönü İlçesinde 1960'larda başlayan nüfustaki gerileme 1990'lı yıllarda da eski Fatih İlçesinde başlamıştır. Bugün de ilçe nüfusu gerilemektedir. Bunun başlıca nedenleri gelişim alanlarının daralması, ekonomik olanakları gelişenlerin başka ilçelere taşınması ve önemli bölgelerin konut alanı olmaktan çıkıp iş alanı niteliği kazanmasıdır. 2022 yılı verilerine göre Fatih İlçesinin nüfusu 368.227 kişi olarak tespit edilmiştir.

İlçenin ekonomik, özellikle de ticari fonksiyonu dışında diğer önemli fonksiyonları turizm, idari ve eğitimsel fonksiyonlardır. Tarihi yarımada üzerinde yer alan Roma, Bizans ve Osmanlı eserleri ilçede turizm fonksiyonuna giderek önem kazandırmaktadır; özellikle yarımadanın eski Eminönü İlçesi içinde kalan kısmındaki işyerleri giderek turizme dönük işletmelere dönüşmektedir. İstanbul Valiliği'nin burada bulunması, İstanbul ilinin birçok önemli resmî dairesinin de burada yer almasına yol açmıştır.

Çapa semtinde eczaneler ve sağlık ekipmanları satan işletmeler yoğunlaşmıştır. Laleli semtinde, ağırlıklı olarak Bağımsız Devletler Topluluğu ve Orta Doğu ülkelerine dönük satış yapan konfeksiyon mağazaları yoğunlaşmıştır.

15.GAYRİMENKULÜN YERİ, ULAŞIM VE ÇEVRE ÖZELLİKLERİ

13.1ÇEVRE VE ULAŞIM KROKİSİ



13.2 GAYRİMENKULÜN KONUMU

Değerleme konusu taşınmazlar, İstanbul ili, Fatih ilçesi, Hobyar Mahallesi, Şeyhülislam Hayriefendi Caddesi, Halkbank Apartmanı, No: 8 adresinde yer alan “KAGİR BANKA HİZMET BİNASI” nitelikli taşınmazlardı

.ÇEVRESEL ÖZELLİKLER

Konum	Şehir İçi	Şehir Dışı	Kırsal	
	X			
Genel İnşaat Seviyesi	% 75'den fazla	% 25-% 75 arası	% 25'in altında	
	X			
Gelişme	Hızlı	Sabit	Yavaş	
	X			
Arz/Talep	Arz az	Dengeli	Arz fazla	
	X			
Mülk değeri	Artıyor	Sabit	Azalıyor	
		X		
Pazarlama süresi	3 aydan az	3-6 ay arası	6 aydan fazla	
			X	
Genel Kullanım Durumu	Kiracı ağırlıklı	Mal sahibi ağırlıklı		
	X			
Bölgedeki yapılaşma oranı (%)	%0- %25	%25-%50	%50-%75	%75-%100
				X
Binadaki/sitedeki doluluk oranı (%)	%0- %25	%25-%50	%50-%75	%75-%100
				X

14 DEĞERLEMESİ YAPILAN GAYRİMENKULE İLİŞKİN ANALİZLER

14.1 BÖLGENİN GELİŞME POTANSİYELİ

İstanbul Fatih şehrin tarihi zamanlardan ticaret merkezi olup, özellikle han içi ve dükkan ticareti bakımından zengin bir dir. Taşınmaz konum olarak bölgenin ana arterlerinden Şeyhülislam Hayriefendi Caddesi üzerinde yer almakta olup etrafında çok sayıda tarihi nitelikli yapı ve ticari olarak kullanılan hanlar mevcuttur.

14.2 EN İYİ VE VERİMLİ KULLANIM ANALİZİ

Değerleme konusu taşınmaz ile ilgili olarak yapılan resmi kurum, piyasa ve mahal araştırmaları sonucu mevcut imar durumunun en iyi kullanım olacağı kanaatine varılmıştır.

14.3 GAYRİMENKULUN DEĞERİNE ETKİ EDEN FAKTÖRLER

Olumlu Faktörler	Olumsuz Faktörler
<ul style="list-style-type: none">• Ulaşım imkanlarının iyi olması• Ana aks üzerinde yer alması• Altyapı çalışmalarının tamamlanmış olması• Arz/talep dengesi	<ul style="list-style-type: none">• Ekonomik dalgalanmalar• Binanın eski olması• Taşınmazda projeye aykırılıklar bulunması

15 DEĞERLEME BİLGİLERİ VE DEĞERLEME YÖNTEMLERİ

15.1 EMSAL SATIŞLARIN KARŞILAŞTIRILMASI YÖNTEMİ (PAZAR YAKLAŞIMI)

Konut, ofis ve dükkan türündeki gayrimenkul değerlemesinde en güvenilir ve gerçekçi yaklaşım piyasa değeri yaklaşımıdır. Bu değerlendirme yönteminde bölgede değerlendirilmesi istenilen gayrimenkul ile ortak temel özelliklere sahip karşılaştırılabilir örnekler incelenir. Emsal karşılaştırma yaklaşımı aşağıdaki varsayımlara dayanır.

-Analiz edilen gayrimenkulün türü ile ilgili olarak mevcut bir pazarın varlığı peşinen kabul edilir.

-Bu piyasadaki alıcı ve satıcıların gayrimenkul hakkında oldukça iyi düzeyde bilgi sahibi olduğu kabul edilir.

-Gayrimenkulün piyasada makul bir satış fiyatı ile makul bir süre içinde satıldığı kabul edilir.

-Seçilen karşılaştırılabilir örneklerin değerlemeye konu gayrimenkul ile ortak temel özelliklere sahip olduğu kabul edilir.

-Seçilen karşılaştırılabilir örnekler ait verilerin, fiyat düzeltmelerinin yapılmasında günümüz sosyo-ekonomik koşulların geçerli olduğu kabul edilir.

15.2 MALİYET YÖNTEMİ

Maliyet yöntemi, fabrika, lojistik depo tipindeki gayrimenkullerin, inşaatı tamamlanmamış yatırım dönemindeki gayrimenkullerin, gayrimenkul projelerinin ve piyasada emsali olmayan özel gayrimenkullerin değerlendirilmesinde yaygın olarak kullanılır. Bu yöntemde, var olan bir yapının günümüz ekonomik koşulları altında yeniden inşa edilme maliyeti gayrimenkulün değerlemesi için baz kabul edilir.

Bu yöntemde gayrimenkulün, belirli bir kalan ekonomik ömrünün olduğu kabul edilir. Bu nedenle gayrimenkulün değerinin fiziki yıpranmadan, fonksiyonel ve ekonomik açıdan demode olmasından dolayı zamanla azalacağı varsayılır. Bir başka deyişle, mevcut bir gayrimenkulün bina değerinin, hiçbir zaman yeniden inşa etme maliyetinden fazla olamayacağı kabul edilir.

Gayrimenkulün bina maliyet değerleri, Çevre ve Şehircilik Bakanlığı Yapı Birim Maliyetleri, binaların teknik özellikleri, binalarda kullanılan malzemeler, piyasada aynı özelliklerde inşa edilen binaların inşaat maliyetleri, müteahhit firmalarla yapılan görüşmeler ve geçmiş tecrübelerimize dayanarak hesaplanan maliyetler göz önünde bulundurularak değerlendirilir.

Binalardaki yıpranma payı, Resmî Gazete’de yayınlanan yıllara göre bina aşınma paylarını gösteren cetvel ile binanın gözle görülür fiziki durumu dikkate alınarak hesaplanır.

Gayrimenkulün değerinin, arazi ve binalar olmak üzere iki farklı fiziksel olgudan meydana geldiği kabul edilir. Boş arsa değerlemelerinde maliyet yöntemi uygun değildir.

15.3 GELİR YAKLAŞIMI YÖNTEMİ

Direkt Kapitalizasyon Yöntemi: Direkt ya da doğrudan kapitalizasyon denilen ve mülkün bir yıllık stabilize getirisini baz alan yaklaşım, yeni bir yatırımcı açısından gelir üreten mülkün pazar değerini analiz etmektedir. Bir kapitalizasyon oranı elde edebilmek için karşılaştırılabilir mülklerin satış fiyatlarıyla gelirleri arasındaki ilişkiyi incelenir. Daha sonra konu mülkün sahip olunduktan sonraki ilk yılda elde edilen yıllık faaliyet gelirine bu oran uygulanır. Elde edilen değer, benzer mülklerde aynı düzeyde getiri elde edileceği varsayımıyla, belirtilen gelir düzeyiyle garanti edilen pazar değeridir. Konu mülkler hali hazırda gelir getirmediğinden dolayı bu yöntem kullanılmamıştır.

İndirgenmiş Nakit Akışı Yöntemi: Proje Geliştirme yönteminde herhangi bir projesi veya ruhsatı bulunmayan arsa üzerine mevcut imar durumu çerçevesinde en uygun proje geliştirilerek elde edilecek gelirlerin indirilmesi yapılmaktadır. Arsa değerlemesinde 2. yöntem olarak kullanılan geliştirme yaklaşımında arsa üzerinde yapılacak olan projeden arsa sahibi payına düşen gelirler hesaplanarak arsa değeri bulunmaktadır.

İskonto Oranının Tespiti:

Nispi bir karşılaştırma olan riskleri toplama yaklaşımı ile iskonto oranı makroekonomik riskler (ülke riski), spesifik endüstri riskleri ve spesifik gayrimenkul riskleri gibi belli risk bileşenleri ile temel oranın toplanması ile elde edilmektedir. Hesaplamanın temelinde risksiz menkul kıymetler üzerinden elde edilen getirinin oranı bulunmaktadır ve daha sonra spesifik yatırım risklerinin göz önüne alınması için bu orana ilave primler elde edilmektedir. Riskleri toplama yaklaşımı kapsamındaki iskonto oranı şu şekilde hesaplanmaktadır: Risksiz Getiri Oranı (ülke riskine göre ayarlanmış) + Risk primi

15.4 DİĞER TESPİT VE ANALİZLER

15.4.1 ÜZERİNDE PROJE GELİŞTİRİLEN ARSALARIN BOŞ ARAZİ VE PROJE DEĞERLERİ

Bir mülkün fiziki olarak mümkün, finansal olarak gerçekleştirilebilir olan, yasalarca izin verilen ve değerlemesi yapılacak mülkü en yüksek değerine ulaştırabilecek proje geliştirilerek analizinin yapıldığı bir yöntemdir. Arsa değerinin tespitinde genellikle emsal bulunmayan ve piyasaların kat karşılığı veya yap-sat şeklinde geliştiği durumlarda kullanılır.

15.4.2 BOŞ ARAZİ VE GELİŞTİRİLMİŞ PROJE DEĞERİ ANALİZİ KULLANILAN VERİ VE VARSAYIMLAR İLE ULAŞILAN SONUÇLAR

Değerlemeye konu gayrimenkullerin bulunduğu bölgede boş ticaret parseli oranı oldukça düşüktür. Taşınmazlar kat irtifaklı olup, proje geliştirilmesi yapılmamıştır.

15.4.3 EMSAL ARAŞTIRMASI

Emsal 1:

Konu taşınmaz ile aynı cadde üzerinde yer alan 30m² bodrum kat, 100 m² zemin kat ve 70 m² asma kat olmak üzere 200 m² alanlı dükkân vasfında taşınmaz için 70.000.000 TL istenmektedir. (Bodrum kat 1/3, Asma kat ise 1/2 oranında zemin kata indirgenmiştir. Zemin kata indirgenmiş alan 145 m² dir.)

Kuledibi Gayrimenkul : 05335128834)

Emsal 2:

Sirkeci HocaPaşa Bölgesinde yer alan, 135m² arsa alanı üzerinde 927 m² kapalı alanlı, natamam durumda ticari kullanıma uygun taşınmaz için 225.000.000 TL istenmektedir.

Semra Görmez Emlak : 05333899240)

Emsal 3:

Ankara Caddesi üzerinde yer alan, Bodrum + Giriş +4 +Çatı Katı olmak üzere toplamda 400m² kapalı alanı, asansörlü ve iyi durumda taşınmaz için 95.000.000 TL istenmektedir.

Feride Usta Gayrimenkul : 05323481875)

Emsal 4:

Değerleme konusu taşınmaza göre daha düşük şerefiyeli konumda, 3250m² kapalı alana sahip 60 odalı otel kullanımına uygun ticari nitelikli taşınmaz için 200.000.000 TL istenmektedir.

Lacivert Proje: 05432715802

Emsal 5:

Değerleme konusu taşınmaza göre daha düşük şerefiyeli konumda, 13.000 m² kapalı alana sahip otel kullanımına uygun ticari nitelikli taşınmaz için 750.000.000 TL istenmektedir.

Lacivert Proje: 05432715802

Emsal 6:

Değerleme konusu taşınmaz ile benzer konumda, Mimar Kemalettin Caddesi üzerinde yer alan, sivil mimari eser tescilli, 1.342m² kapalı alana sahip, ticari nitelikli taşınmaz için 204.000.000 TL istenmektedir.

Yoka Group : 05331316652

Emsal 7:

Büyükpostane Caddesi Hekim Çıkması Sokakta yer alan, 225m² arsa alanı üzerinde, Bodrum + Zemin + 5 Kat + Çatı Katı olmak üzere toplamda 1600 m² alanlı ticari vasıflı taşınmaz için 120.000.000 TL istenmektedir.

Bento Gayrimenkul : 05334301876)

Emsal 8:

Aşir Efendi Caddesi üzerinde yer alan, 323 m² arsa alan üzerinde; 3 bodrum kat, zemin kat, 6 normal kat, 3 asma kat ve teras kat olmak üzere toplamda 3600 m² alanlı iş hanı için 155.000.000 TL

istenmektedir. Taşınmazın 150.000.000 TL bedelle satışının söz konusu olacağı düşünülmektedir.

Sahibinden : 05365549970

Emsal 9:

Aşir Efendi Caddesi üzerinde yer alan, 262 m2 alanlı arsa vasfında, geleneksel ticaret alanı höax:15,50 m. imarlı taşınmaz için 175.000.000 TL istenmektedir. Taşınmazın uzun zamandır satışta olduğu bilinmektedir. Yapılaşma koşulları açısından konu taşınmaza göre daha fazla yapılaşma hakkına sahiptir ancak daha düşük şerefiyelidir. 150.000.000 TL bedelle satışının söz konusu olacağı düşünülmektedir.

Anka Gayrimenkul: 05347038778

Emsal 10:

Değerleme konusu taşınmaz ile benzer konumda yer alan, zemin kat ve normal katta 130'ar m2 olmak üzere 260m2 alanlı dükkan vasfında taşınmaz için aylık 275.000 TL/ay istenmektedir. (Bodrum kat 1/5, oranında zemin kata indirgenmiştir. Zemin kata indirgenmiş alan 156 m2 dir.).

Big Real Estate : 0(542) 6169364

Emsal 11:

Değerleme konusu taşınmaz ile benzer konumda yer alan, bodrum, zemin kat ve 1 normal katta 220'şer m2 olmak üzere 660m2 alanlı dükkan vasfında taşınmaz için aylık 400.000 TL/ay istenmektedir. (Bodrum kat ve normal kat 1/5, oranında zemin kata indirgenmiştir. Zemin kata indirgenmiş alan 308 m2 dir.).

Big Real Estate : 0(542) 6169364

Emsal 12:

Değerleme konusu taşınmaz ile benzer konumda yer alan, 4 katta toplamda 620 m2 alanlı ticari nitelikli bina için aylık 220.000 TL/ay kira bedeli istenmektedir.

Serdar Şenol Gayrimenkul : 0(542) 8458989

Emsal 13:

Değerleme konusu taşınmaz ile benzer konumda yer alan, 4 katta toplamda 250 m2 alanlı ticari nitelikli bina için aylık 200.000 TL/ay kira bedeli istenmektedir.

Kaptan Gayrimenkul : 0(554) 7236601

Emsal 14:

Değerleme konusu taşınmaz ile benzer konumda yer alan, 4 katta toplamda 160 m2 alanlı ticari nitelikli bina için aylık 185.000 TL/ay kira bedeli istenmektedir.

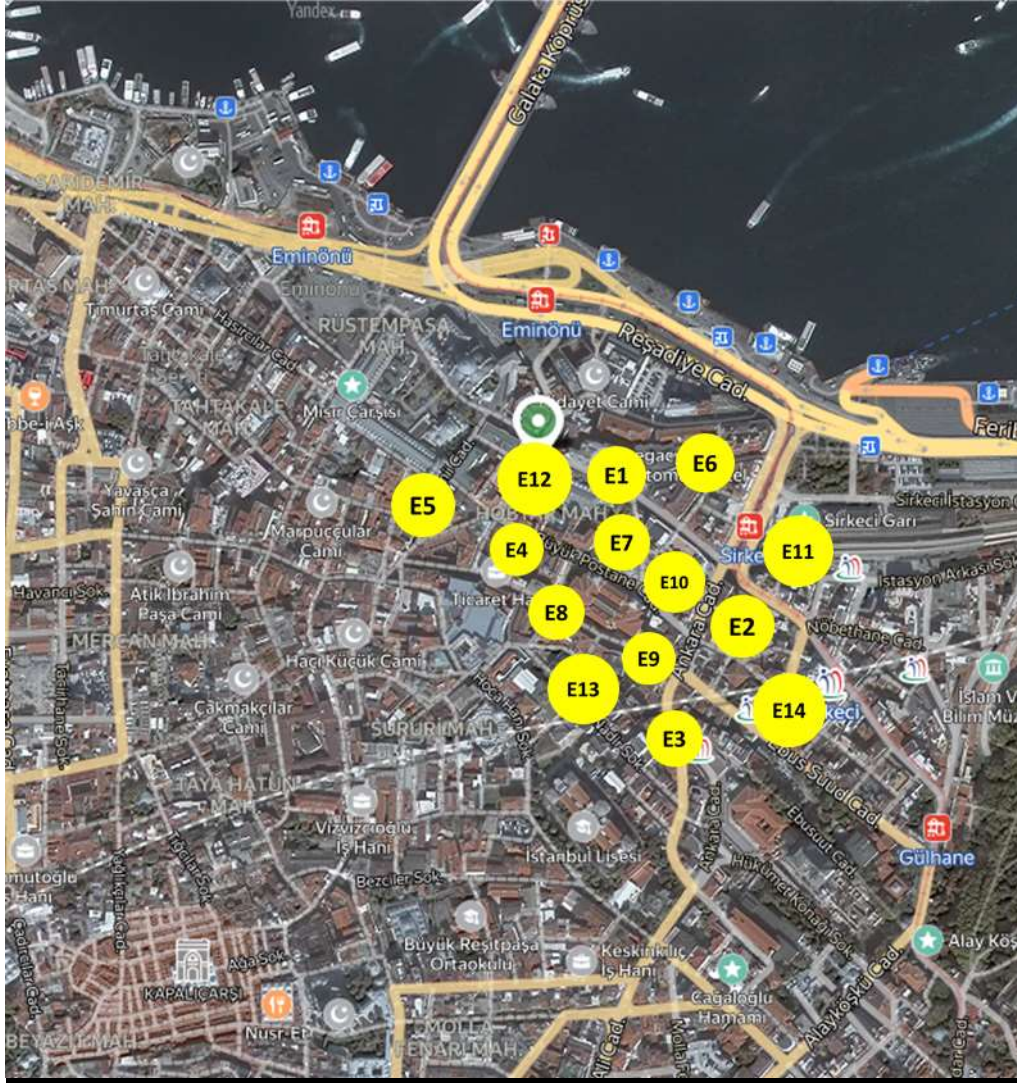
Başa Gayrimenkul: 0(532)6073692

Fatih Belediyesi

Fatih Belediyesi Emlak Müdürlüğü'nden alınan bilgiye göre değerlemeye konu parselin arsa rayiç birim değerlerinin 45.595,55-TL/m² olduğu bilgisi alınmıştır.

Yakın Çevre Ticari Birim Değer Karşılaştırması							
Genel Emsal Verileri				Uygunlaştırma			Uygunlaştırılmış Birim Değeri (TL/m ²)
Emsal No	Alanı (m ²)	Talep Edilen Değer (TL)	Talep Edilen Birim Değer (TL/m ²)	Pazarlık	Konum	Alan Düzeltmesi	
Satılık-2-Bina	927	₺ 225.000.000,00	₺ 242.718,45	-35%	-5%	20%	₺ 132.524,27
Satılık-3-Bina	400	₺ 95.000.000,00	₺ 237.500,00	-35%	-5%	40%	₺ 97.256,25
Satılık-4-Bina	3250	₺ 200.000.000,00	₺ 61.538,46	-15%	-10%	-10%	₺ 63.292,31
Satılık-5-Bina	13000	₺ 750.000.000,00	₺ 57.692,31	-20%	-10%	-40%	₺ 71.076,92
Satılık-6-Bina	1342	₺ 204.000.000,00	₺ 152.011,92	-20%	-5%	10%	₺ 114.921,01
Satılık-7-Bina	1600	₺ 120.000.000,00	₺ 75.000,00	-15%	-10%	10%	₺ 63.112,50
Satılık-8-Bina	3600	₺ 155.000.000,00	₺ 43.055,56	-15%	-10%	-10%	₺ 44.282,64
Emsaller için Ortalama			₺ 240.109,22	Uygunlaştırma Sonrası Ortalam Değer			₺ 83.780,84
Satılık-9-Arsa	262	₺ 175.000.000,00	₺ 667.938,93	-30%	-5%	0%	₺ 490.935,11
Emsaller için Ortalama			₺ 667.938,93	Uygunlaştırma Sonrası Ortalam Değer			₺ 490.935,11
Satılık-1-Dükkan	145	₺ 70.000.000,00	₺ 482.758,62	-35%	15%	25%	₺ 200.043,10
Emsaller için Ortalama			₺ 482.758,62	Uygunlaştırma Sonrası Ortalam Değer			₺ 200.043,10
Kiralık-10-Dükkan	156	275.000 TL	1.763 TL	-35%	10%	30%	722 TL
Kiralık-11-Dükkan	308	400.000 TL	1.299 TL	-30%	10%	20%	655 TL
Emsaller için Ortalama			1.531 TL	Uygunlaştırma Sonrası Ortalam Değer			688 TL
Kiralık-12-Bina	620	220.000 TL	355 TL	-20%	0%	30%	199 TL
Kiralık-13-Bina	250	200.000 TL	800 TL	-20%	0%	60%	256 TL
Kiralık-14-Bina	160	185.000 TL	1.156 TL	-50%	0%	70%	173 TL
Emsaller için Ortalama			770 TL	Uygunlaştırma Sonrası Ortalam Değer			209 TL

Emsal Krokisi



16 DEĞERLEMEDE KULLANILACAK YÖNTEMLERİN BELİRLENMESİ

Taşınmazların yakın çevresinde yapılan araştırmalar ve görüşmelerde gerek Eminönü meydan gerekse de yakın lokasyonunda satılık ve kiralık dükkan nitelikli mülk stokunun oldukça sınırlı olduğu, genel itibariyle ofis olarak kullanıldığı bilgisine ulaşılmıştır. Değerlemeye konu taşınmazların değerlendirilmesi aşamasında Pazar yaklaşımı ve gelir yaklaşımı kullanılarak taşınmazların değerine ulaşılmıştır.

17 EKSPERİN KANAATI

Değerleme konusu taşınmazların konumu, mevcut imar durumu, yakın çevresi, mimari özellikleri ve kullanıcılarına sunduğu olanaklar gibi özellikleri göz önünde bulundurulduğunda satış süresinin “Orta-Uzun”, satış kabiliyeti görüşünün “Satılabilir” olacağı düşünülmektedir.

18 FARKLI DEĞERLEME METOTLARININ VE ANALİZ SONUÇLARININ UYUMLAŞTIRILMASI VE İZLENEN YÖNTEMLERİN AÇIKLANMASI

Emsallerdeki alanlar ilgililerinin beyanları olup, pazarlık payları da bulunmaktadır. Konu taşınmazların bulunduğu konum, cadde ve yola cepheli-cephesiz olması, buldukları katlar, mevcut imar durumu gibi tüm olumlu ve olumsuz faktörlerde dikkate alınarak rapor hazırlanmıştır. Değerleme konusu Taşınmazların rayiç değerinin tespitinde Emsal Karşılaştırma Yöntemi kullanılmıştır.

Yapılan piyasa araştırması sonucu konu taşınmaza yakın benzer satılık arsa bulunmamakta olup emlak firmaları ile yapılan görüşmeler neticesinde arsa birim değeri için 400.000.-TL/m² takdir edilmesi uygun bulunmuştur.

Değerleme konusu parsel üzerinde yer alan yapı niteliği gereği 3B olarak sınıflandırılmıştır. Yapının toplam yasal alanı 1170 m², mevcut alanı 1235 m²'dir

Değerlemeye konu taşınmazların bulunduğu bölge kendi bünyesinde ofis ve dükkan kullanımı yoğunluklu bir yerleşim bölgesi olup konu mülkün bulunduğu yol cephesi dükkan bakımından kısmen daha kısıtlıdır.

Yakın çevresindeki benzer taşınmazlarda yapılan araştırmalara göre bölgede ofis hacimleri için istenen satış değerleri 25.000.-TL/m² ile 50.000.-TL/m² arasında değişmektedir. Bölgede çok sayıda ofis bulunması ve bu ofislerin oldukça geniş bir yaş aralığına dağılması sebebi ile aralık bu kadar geniştir. Dükkan hacimlerinde ise bu değerler 150.000.-TL/m² ile 250.000.-TL/m² arasında değişmektedir. Elde edilen veriler doğrultusunda m² birim değerleri takdir edilmiştir.

Yakın çevresindeki benzer taşınmazlarda yapılan araştırmalara göre bölgede ofis hacimleri için istenen kira değerleri 100.-TL/m² ile 120.-TL/m² arasında değişmektedir. Dükkan hacimlerinde ise bu değerler 700TL/m² ile 800.-TL/m² arasında değişmektedir. Elde edilen veriler doğrultusunda birim kira değeri takdir edilmiştir. Değerleme aşamasında söz konusu taşınmazlarda yer alan dükkan ve ofis hacimlerindeki toplam satılabilir/kiralanabilir alan üzerinden paçal olarak değer gösterimi yapılmıştır.

PAZAR YAKLAŞIMI

KATLARA GÖRE BİRİM FİYAT TABLOSU			
Kat No	Yasal Alanı m ²	Yasal Birim Fiyatı TL/m ²	Yasal Değeri TL
Çatı Kat	65	10.000	650.000
4. Kat	208	34.000	7.072.000
3. Kat	208	34.000	7.072.000
2. Kat	208	36.000	7.488.000
1. Kat	208	38.000	7.904.000
Zemin Kat	208	192.500	40.040.000
1. Bodrum Kat	130	15.000	1.950.000
TOPLAM	1235	58.442	72.176.000
YUVARLATILMIŞ TOPLAM DEĞERİ			72.200.000

SİGORTAYA ESAS DEĞER		
ALAN (m ²)	BİRİM DEĞER (TL/m ²)	SİGORTA DEĞERİ
1.235,00	₺ 9.000,00	₺11.115.000,00

GELİR YAKLAŞIMI

KATLARA GÖRE BİRİM FİYAT TABLOSU						
Kat No	Yasal Alanı m ²	Kira Birim Değeri TL/m ²	Aylık Kira	Yıllık Kira	Kap. Oranı	Yasal Değeri TL
Çatı Kat	65	30	1.950	₺23.400,00	4,0%	₺ 590.000,00
4. Kat	208	96	19.968	₺239.616,00	4,0%	₺ 5.990.000,00
3. Kat	208	105	21.840	₺262.080,00	4,0%	₺ 6.550.000,00
2. Kat	208	105	21.840	₺262.080,00	4,0%	₺ 6.550.000,00
1. Kat	208	120	24.960	₺299.520,00	4,0%	₺ 7.490.000,00
Zemin Kat	208	675	140.400	₺1.684.800,00	4,0%	₺ 42.120.000,00
1. Bodrum Kat	130	80	10.400	₺124.800,00	4,0%	₺ 3.120.000,00
TOPLAM	1235	206	241.358	₺2.896.296,00	-	₺ 72.410.000,00
YUVARLATILMIŞ TOPLAM DEĞERİ			₺ 241.000,00			₺ 72.410.000,00

19 EMSALLERİN NASIL DİKKATE ALINDIĞINA İLİŞKİN DETAYLI AÇIKLAMA DÜZELTMELERİN YAPILMA NEDENİNE İLİŞKİN DETAYLI AÇIKLAMALAR VE DİĞER VARSAYIMLAR

Değerleme konusu taşınmaz/taşınmazların değer tespiti için yakın çevrede konu mülkler ile ortak temel özelliklere sahip benzer nitelikli emsaller araştırılmıştır. Emsal tablosunda tam mülkiyet yapısına sahip emsaller seçilmiş olup farklı bir durumla karşılaşılması durumunda(hisse satışı, üst hakkı devri, devre mülk vs) söz konusu durum emsal analizinde değerlendirilmiştir. Emsalin değerini etkileyen pazar dışı koşulların bulunması durumunda emsal tablosu ve emsal düzeltme tablosunda belirtilerek değere olan etkisi analiz edilmiştir.

Pazar yaklaşımı ve/veya gelir yaklaşımı ile yapılan hesaplamalar içerisinde yer alan emsal tablolarında yer alan emsallerin, değerlemesi yapılan taşınmazın özelliklerine bağlı olarak düzeltmeleri yapılırken rapor içerisinde bulunan karşılaştırma tablosu kullanılmıştır. Söz konusu tablo vasıtası ile değerlendirme çalışmasında çevreden elde edilen satılık/kiralık emsallerin değerlendirilmesi yapılan taşınmaz/taşınmazlara göre durumlarını karşılaştırılmıştır. Bu kapsamda emsal gayrimenkuller konum/büyükölçü/yaş/ınşaat kalitesi/fiziksel özellik ve mülkiyet durumu gibi kriterler doğrultusunda değerlendirilerek düzeltmeye gidilmiştir. Emsal tablosunda yer alan gayrimenkul konu mülke göre "iyi/küçük" olarak belirtilmişken (+) düzeltme, konu mülke göre "kötü/büyük" olarak belirtilmişken (-) düzeltme yapılmıştır. Emsallerin her birinin değerlendirme konusu taşınmaza göre farklılıkları olacağından bu oranlarda da farklılıklar oluşabilmektedir. Düzeltme tablosunda yer alan oranların karşılıkları aşağıda gösterilmiştir. Emsal gayrimenkulün alanı değerlendirilmesi yapılan taşınmazın alanına göre daha büyük ise büyükölçü düzeltmesi (-) yönde olmaktadır. Düzeltme oranı öngörülürken de tabloda belirtilen özellikleri karşılaştırılmış olup, mesleki deneyimlerimiz, sektör araştırmaları, şirketimiz veri tabanındaki diğer veriler ve elde edilen tüm veriler sonucu oluşan tüm öğeler dikkate alınarak düzeltme oranları takdir edilmiştir. Raporunda kullanılan emsal düzeltme tabloları değer takdirinde kullanılan yaklaşıma ilişkin analiz amaçlı düzenlenmiştir.

20 DEĞERLEME VE SONUÇ

20.1 SORUMLU DEĞERLEME UZMANININ SONUÇ CÜMLESİ

İstanbul ili, Fatih ilçesi, Hobyar Mahallesi, 418 ada 2 Parsel numaralı “KAGİR BANKA HİZMET BİNASI” ana gayrimenkulün piyasa değerinin tespiti amacıyla;

Gayrimenkul Yatırım Ortaklıklarına İlişkin Esaslar Tebliği’nin Madde-34/1 b fıkrasında yer alan “Portföyde yer alan gayrimenkullerin kiraya verilmesi” hükmüne binaen,

Sermaye Piyasası Kurulu’nun III-62.3 sayılı “Sermaye Piyasasında Faaliyette Bulunacak Gayrimenkul Değerleme Kuruluşları Hakkında Tebliğ” hükümleri ile bu tebliğ ekinde yer alan “ Değerleme raporlarında bulunması Gereken Asgari hususlar” çerçevesinde Tebliğin 1’inci maddesi ikinci fıkrası kapsamında hazırlanmıştır.

20.2 NİHAİ DEĞER TAKDİRİ

Taşınmazların bulunduğu yer, civarının teşekkül tarzı, alt yapı ve ulaşım imkânları, cadde ve sokağa olan cephesi, alan ve konumu, yapının inşaat nizamı, sistemi, yaşı, işçilik ve malzeme kalitesi, tesisat durumu gibi değerine etken olabilecek tüm özellikleri dikkate alınmış ve mevkide detaylı piyasa araştırması yapılmıştır. Bölgede yeteri kadar satılık emsal bulunması sebebi ile nihai değerlendirme yöntemi olarak “Pazar yaklaşımı” seçilmiştir. Buna bağlı olarak değerlendirme konusu taşınmazlara değeri aşağıdaki şekilde takdir edilmiştir.

Taşınmazın kira değeri 241.000.-TL/ay olarak takdir edilmiştir.

Toplam Ekspertiz Değeri:

KDV hariç toplam yasal satış değeri: 72.200.000-TL
(Yetmişikimilyonikiyüzbin-Türk lirası)

KDV dahil toplam yasal satış değeri: 86.640.000-TL
(Seksenaltımilyonaltıyüzkırkbin -Türk lirası)

Usd kurundan toplam yasal satış değeri: 2.501.732- USD

1. Tespit edilen bu değerler taşınmazın peşin satışına yöneliktir.
2. Nihai değer, KDV Hariç değeri ifade eder.
3. İş bu rapor, ekleriyle bir bütündür.
4. Nihai değer takdiri, raporun içeriğinden ayrı tutulamaz.

22.11.2023 tarihi itibariyle TCMB efektif Satış Kuru 1 USD : 28,86

Değerleme Uzmanı	Değerleme Uzmanı	Sorumlu Değerleme Uzmanı
Emine Merve SONGÜLER Lisans No: 404973	Uygar ZAİM Lisans No:404959	Serdar Kadir ASLAN Lisans No: 402750