



EMLAK KONUT GYO A.Ş.

GAYRİMENKUL DEĞERLEME RAPORU



Orhanlı_1981 ve 1982 No'lu Parseller Tuzla / İSTANBUL
2018/EMLAKGYO/054

YÖNETİCİ ÖZETİ

RAPOR BİLGİLERİ

Değerlemeyi Talep Eden Raporu Hazırlayan Kurum	: Emlak Konut Gayrimenkul Yatırım Ortaklığı A.Ş.
Dayanak Sözleşmesi	: Terra Gayrimenkul Değerleme ve Danışmanlık A.Ş.
Değerleme Tarihi	: 01 Ekim 2018 tarih ve 046 kayıt no'lu
Rapor Tarihi	: 02 Kasım 2018
Raporlama Süresi	: 08 Kasım 2018
Rapor No	: 4 iş günü
Değerlenen Mülkiyet Hakları	: 2018/EMLAKGYO/054
Raporun Konusu	: Tam mülkiyet
	: Bu rapor; Emlak Konut Gayrimenkul Yatırım Ortaklığı A.Ş.'nin talebine istinaden aşağıda adresi belirtilen gayrimenkullerin Türk Lirası cinsinden pazar değerlerinin tespitine yönelik hazırlanmıştır.

GAYRİMENKULE AİT BİLGİLER

Gayrimenkulün Adresi	: Mescit Mahallesi, Adnan Kahveci Caddesi, 1981 ve 1982 No'lu Parseller, Tuzla / İSTANBUL
Tapu Bilgileri Özeti	: İstanbul ili, Tuzla ilçesi, Orhanlı Köyü, 881,86 m ² yüzölçümlü tarla vasfındaki 181 no'lu parsel ile 571,13 m ² yüzölçümlü tarla vasfındaki 1982 no'lu parsel
Sahibi	: Emlak Planlama İnşaat Proje Yönetimi ve Tic. A.Ş.
Mevcut Kullanım	: Parseller boş durumdadır.
Tapu İncelemesi	: Taşınmazlar üzerinde kısıtlayıcı takyidat bulunmaktadır. (Bkz. Rapor / 4.2.1 Tapu Kayıtları İncelemesi)
İmar Durumu	: Parseller; 1/5000 ölçekli Nazım İmar Planı'nda "Gecekondu Önleme Bölgesi" içerisinde kalmaktadır.
En Verimli ve En İyi Kullanımı	: Mevcut imar durumları itibariyle tarla olarak kullanılmaları

GAYRİMENKULLER İÇİN TAKDİR EDİLEN TOPLAM DEĞER (KDV HARIÇ)

Toplam Pazar Değeri

537.606,30 TL

RAPORU HAZIRLAYANLAR

Sorumlu Değerleme Uzmanı	Batuhan BAŞ (SPK Lisans Belge No: 403692)
Sorumlu Değerleme Uzmanı	Nurettin KULAK (SPK Lisans Belge No: 401814)

İÇİNDEKİLER**SAYFA NO**

1. BÖLÜM	RAPOR BİLGİLERİ	3
2. BÖLÜM	ŞİRKET VE MÜŞTERİYİ TANITICI BİLGİLER.....	4
2.1.	ŞİRKETİ TANITICI BİLGİLER.....	4
2.2.	MÜŞTERİYİ TANITICI BİLGİLER.....	4
3. BÖLÜM	DEĞER TANIMI, GEÇERLİLİK KOŞULLARI VE UYGUNLUK BEYANI.....	5
3.1.	DEĞER TANIMI VE GEÇERLİLİK KOŞULLARI.....	5
3.2.	UYGUNLUK BEYANI	5
4. BÖLÜM	GAYRİMENKULLERİN HUKUKİ TANIMI VE RESMİ KURUMLARDA YAPILAN İNCELEMELER.....	6
4.1.	MÜLKİYET DURUMU.....	6
4.2.	TAPU VE KADASTRO MÜDÜRLÜĞÜ'NDE YAPILAN İNCELEMELER	6
4.2.1.	TAPU KAYITLARI İNCELEMESİ.....	6
4.2.2.	KADASTRO İNCELEMESİ	6
4.2.3.	TAPU KAYITLARI İNCELEMESİNE GÖRE TAŞINMAZLARIN GYO PORTFÖYÜNDE BULUNMASI HAKKINDA GÖRÜŞ	7
4.3.	BELEDİYEDE YAPILAN İNCELEMELER	8
4.3.1.	İMAR DURUMU BİLGİLERİ	8
4.3.2.	İMAR DURUMU İNCELEMESİNE GÖRE TAŞINMAZLARIN GYO PORTFÖYÜNDE BULUNMASI HAKKINDA GÖRÜŞ	8
4.4.	TAŞINMAZIN SON 3 YILLIK DÖNEMDEKİ MÜLKİYET, KADASTRAL VE İMAR DURUMUNDAKİ DEĞİŞİKLİKLER.....	8
4.4.1.	MÜLKİYET DURUMUNDAKİ DEĞİŞİKLİKLER	8
4.4.2.	KADASTRAL DURUMUNDAKİ DEĞİŞİKLİKLER.....	8
4.4.3.	İMAR DURUMUNDAKİ DEĞİŞİKLİKLER	9
4.5.	DEĞERLEME KONUSU GAYRİMENKULLER İÇİN ŞİRKETİMİZ TARAFINDAN HAZIRLANAN SON ÜÇ DEĞERLEMESİNE İLİŞKİN BİLGİLER	9
5. BÖLÜM	GAYRİMENKULLERE İLİŞKİN ANALİZLER	9
5.1.	KONUMU VE ÇEVRE ÖZELLİKLERİ	9
5.2.	PARSELLERİN GENEL ÖZELLİKLERİ	10
5.3.	EN VERİMLİ VE EN İYİ KULLANIM ANALİZİ	10
6. BÖLÜM	PAZAR BİLGİLERİNE İLİŞKİN ANALİZLER	10
6.1.	EKONOMİK GÖRÜNÜM	10
6.2.	BÖLGE ANALİZİ	14
6.3.	PİYASA BİLGİLERİ.....	14
6.4.	GAYRİMENKULÜN DEĞERİNE ETKİ EDEN ÖZET FAKTÖRLER.....	15
7. BÖLÜM	DEĞERLEME SÜRECİ.....	15
7.1.	DEĞERLEME YAKLAŞIMLARI	15
7.2.	DEĞERLEMEDE KULLANILACAK YÖNTEMLERİN BELİRLENMESİ.....	18
8. BÖLÜM	PAZAR DEĞERİ TESPİTİ	19
8.1.	PAZAR YAKLAŞIMI YÖNTEMİ VE ULAŞILAN SONUÇ.....	19
9. BÖLÜM	ANALİZ SONUÇLARININ DEĞERLENDİRİLMESİ.....	19
9.1.	NİHAİ DEĞER TAKDİRİ	19
10. BÖLÜM	SONUÇ	20

1. BÖLÜM RAPOR BİLGİLERİ

- RAPORU TALEP EDEN** : Emlak Konut Gayrimenkul Yatırım Ortaklığı A.Ş.
- DEĞERLEMESİ YAPILAN GAYRİMENKULÜN ADRESİ** : Mescit Mahallesi, Adnan Kahveci Caddesi, 1981 ve 1982 No'lu Parseller, Tuzla / İSTANBUL
- DAYANAK SÖZLEŞMESİ** : 01 Ekim 2018 tarih ve 046 kayıt no'lu
- DEĞERLEME TARİHİ** : 02 Kasım 2018
- RAPORUN TARİHİ** : 08 Kasım 2018
- RAPORUN NUMARASI** : 2018/EMLAKGYO/054
- RAPORUN KONUSU/AMACI** : Bu rapor; yukarıda adresi belirtilen taşınmazların Türk Lirası cinsinden pazar değerinin tespitine yönelik hazırlanmıştır.
- RAPORUN HAZIRLANMA STANDARTLARI** : Bu rapor, Sermaye Piyasası Kurulu'nun Seri VIII, No: 35 sayılı "Sermaye Piyasası Mevzuatı Çerçevesinde Değerleme Hizmeti Verecek Şirketlere ve Bu Şirketlerin Kurulca Listeye Alınmalarına İlişkin Esaslar Hakkında Tebliğ" hükümleri, 20.07.2007 tarih ve 27/781 sayılı kararında yer alan "Değerleme Raporlarında Bulunması Gereken Asgari Hususlar", 01.02.2017 tarih Seri III-62.1 sayılı "Sermaye Piyasasında Değerleme Standartları Hakkında Tebliğ" doğrultusunda Sermaye Piyasası Kurulu Karar Organı'nın 22.06.2017 tarih ve 25/856 sayılı kararı ile Uluslararası Değerleme Standartları 2017 kapsamında hazırlanmıştır.
- RAPORU HAZIRLAYANLAR** : Batuhan BAŞ (Sorumlu Değerleme Uzmanı)
Nurettin KULAK (Sorumlu Değerleme Uzmanı)

2. BÖLÜM ŞİRKET VE MÜŞTERİYİ TANITICI BİLGİLER

2.1. ŞİRKETİ TANITICI BİLGİLER

ŞİRKETİN ÜNVANI	: Terra Gayrimenkul Değerleme ve Danışmanlık A.Ş.
ŞİRKETİN ADRESİ	: Gazi Umur Paşa Sokak, Balmumcu Plaza-3, No: 34/11, Balmumcu - Beşiktaş / İSTANBUL
TELEFON NO	: +90 (212) 216 18 88
FAKS NO	: +90 (212) 216 19 99
KURULUŞ TARİHİ	: 13 Ağustos 2014
ÖDENMİŞ SERMAYESİ	: 350.000,-TL
TİCARET SİCİL NO	: 934372
SPK LİSANS TARİHİ	: Şirket, 03.12.2014 tarihi itibariyle Başbakanlık Sermaye Piyasası Kurulu'nun (SPK) "Gayrimenkul Değerleme Şirketleri Listesi"ne alınmıştır.
BDDK LİSANS TARİHİ	: Şirket, 02.04.2015 tarihi itibariyle Bankacılık Düzenleme ve Denetleme Kurumu (BDDK) tarafından "gayrimenkul, gayrimenkul projesi veya bir gayrimenkule bağlı hak ve faydaların değerlendirilmesi" hizmetini vermekle yetkilendirilmiştir.
FAALİYET KONUSU	: Yürürlükteki mevzuat çerçevesinde her türlü resmi ve özel, gerçek ve tüzel kişi ve kuruluşlara ait gayrimenkuller, gayrimenkul projeleri ve gayrimenkule dayalı hak ve faydalar ile menkullerin yerinde tespiti ve değerlemesini yapmak, değerlerini tespit etmeye yönelik tüm raporları düzenlemek, analiz ve fizibilite çalışmalarını sunmak ve problemlili durumlarda görüş raporu vermektir.

2.2. MÜŞTERİYİ TANITICI BİLGİLER

ŞİRKETİN ÜNVANI	: Emlak Konut Gayrimenkul Yatırım Ortaklığı A.Ş.
ŞİRKETİN ADRESİ	: Barbaros Mahallesi, Mor Sümbül Sokak, No: 7/2 Ataşehir/İSTANBUL
TELEFON NO	: +90 (216) 579 15 15
ÖDENMİŞ SERMAYESİ	: 3.800.000,-TL
HALKA AÇIKLIK ORANI	: % 50,66
FAALİYET KONUSU	: Sermaye Piyasası Kurulu'nun, gayrimenkul yatırım ortaklıklarına ilişkin düzenlemelerinde yazılı amaç ve konularla iştigal etmek ve esas olarak gayrimenkullere, gayrimenkullere dayalı sermaye piyasası araçlarına, gayrimenkul projelerine ve gayrimenkullere dayalı haklara yatırım yapmak üzere ve kayıtlı sermayeli olarak kurulmuş halka açık anonim ortaklıktır.

3. BÖLÜM DEĞER TANIMI, GEÇERLİLİK KOŞULLARI VE UYGUNLUK BEYANI

3.1. DEĞER TANIMI VE GEÇERLİLİK KOŞULLARI

Bu rapor; müşterinin talebi üzerine; gayrimenkullerin Türk Lirası cinsinden pazar değerinin tespitine yönelik hazırlanmıştır. Müşteri bilgisi ve talebi doğrultusunda parsel üzerinde yer alan yapı değerlemede dikkate alınmamıştır.

Pazar Değeri: Bir varlık veya yükümlülüğün, uygun pazarlama faaliyetleri sonucunda, istekli bir satıcı ve istekli bir alıcı arasında, tarafların bilgili ve basiretli bir şekilde ve zorlama altında kalmaksızın hareket ettikleri, muvazaasız bir işlem ile değerlendirme tarihi itibarıyla el değiştirmesinde kullanılması gerekli görülen tahmini tutardır.

Bu değerlendirme çalışmasında aşağıdaki hususların geçerliliği varsayılmaktadır.

- Analiz edilen gayrimenkulün türü ile ilgili olarak mevcut bir pazarın varlığı peşinen kabul edilmiştir.
- Alıcı ve satıcı makul ve mantıklı hareket etmektedirler.
- Taraflar gayrimenkul ile ilgili her konuda tam bilgi sahibidirler ve kendilerine azami faydayı sağlayacak şekilde hareket etmektedirler.
- Gayrimenkulün satışı için makul bir süre tanınmıştır.
- Ödeme nakit veya benzeri araçlarla peşin olarak yapılmaktadır.
- Gayrimenkulün alım-satım işlemi sırasında gerekebilecek finansman, piyasa faiz oranları üzerinden gerçekleştirilmektedir.
- Gayrimenkulün makul şartlarda elde edilebilecek en olası değeri takdir edilmektedir.
- Takdir edilen değer; değerlendirme tarihi itibarıyla belirlenmiş olup değerlendirme tarihine özgüdür.

3.2. UYGUNLUK BEYANI

Bilgimiz ve inançlarımız doğrultusunda aşağıdaki hususları teyit ederiz:

- Raporunda sunulan bulgular sahip olduğumuz tüm bilgiler çerçevesinde doğrudur.
- Raporunda belirtilen analizler ve sonuçlar sadece belirtilen varsayımlar ve koşullarla kısıtlı olup kişisel, tarafsız ve önyargısız profesyonel analiz, fikir ve sonuçlardan oluşmaktadır.
- Değerleme konusunu oluşturan mülkle ilgili olarak güncel veya geleceğe dönük hiçbir ilgimiz yoktur. Bu işin içindeki taraflara karşı herhangi kişisel bir çıkarımız veya ön yargımız bulunmamaktadır.
- Bu görevle ilgili olarak verdiğimiz hizmet ve aldığımız ücret, müşterinin amacı lehine sonuçlanacak bir yöne veya önceden saptanmış sonuçların geliştirilmesi ve bildirilmesine veya bu değerlemenin tasarlanan kullanımıyla doğrudan ilgili sonraki bir olayın meydana gelmesine bağlı değildir.
- Değerleme ahlaki kural ve performans standartlarına göre gerçekleştirilmiştir.
- Raporlama aşamasında görev alanlar mesleki eğitim şartlarına sahiptir.
- Bu raporun konusu olan mülk şahsen incelenmiştir. Değerleme çalışmasında görev alanların değerlendirme yapılan mülkün yeri ve türü konusunda daha önceden deneyimi bulunmaktadır.
- Raporunda belirtilen kişiler haricinde hiç kimse bu raporun hazırlanmasında mesleki bir yardımda bulunmamıştır.
- Raporumuz Sermaye Piyasası Kurulu'nun ilgili tebliğinin sorumluluk, bağımsızlık, işin kabulü ve devri, mesleki özen ve titizlik, sır saklama yükümlülüğü ilke ve kurallarına uygun şekilde hazırlanmaktadır. Şirketimizde "Kalite Güvence Sistemi" uyarınca bu ilke ve kuralların denetimi yapılmaktadır.

4. BÖLÜM GAYRİMENKULLERİN HUKUKİ TANIMI VE RESMİ KURUMLARDA YAPILAN İNCELEMELER

4.1. MÜLKİYET DURUMU

	1981 No'lu Parsel	1982 No'lu Parsel
SAHİBİ	: Emlak Planlama İnşaat Proje Yönetimi ve Ticaret Anonim Şirketi	Emlak Planlama İnşaat Proje Yönetimi ve Ticaret Anonim Şirketi
İLİ	: İstanbul	İstanbul
İLÇESİ	: Tuzla	Tuzla
MAHALLESİ	: Orhanlı	Orhanlı
MEVKİİ	: -	-
PAFTA NO	: -	-
ADA NO	: -	-
PARSEL NO	: 1981	1982
NİTELİĞİ	: Tarla	Tarla
YÜZÖLÇÜMÜ	: 881,86 m ²	571,13 m ²
ARSA PAYI	: Tamamı	Tamamı
YEVMIYE NO	: 6618	6618
CİLT NO	: 79	79
SAYFA NO	: 7787	7788
TAPU TARİHİ	: 02.05.2013	02.05.2013

4.2. TAPU VE KADASTRO MÜDÜRLÜĞÜ'NDE YAPILAN İNCELEMELER

4.2.1. TAPU KAYITLARI İNCELEMESİ

01.11.2018 tarihi itibari ile Tapu ve Kadastro Genel Müdürlüğü Taşınmaz Değerleme Modülü Sistemi'nden temin edilen "Taşınmaza Ait Tapu Kaydı" belgelerine göre, taşınmazlar üzerinde **müştereken** aşağıdaki notlar bulunmaktadır.

Beyanlar Bölümü:

- T.C Çevre ve Şehircilik Bakanlığı Toplu Konut İdaresi Başkanlığı (TOKİ) lehine, 2942 sayılı Kamulaştırma Kanunu'nun 7. Maddesi'ne göre belirtme.
(25.01.2011 tarih ve 907 yevmiye no ile)

Şerhler Bölümü:

- Maliye Hazinesi lehine, 1164 Sayılı Kanunun 11. maddesinin uygulanmasında yönetmelik gereğince arsa üzerine planı amacına uygun yapı ve tesis yapılmadıkça 3B kişilere satış devir ve temlik edilemez haczedilemez. (01.12.2006 tarih ve 9559 yevmiye no ile)
- Toplu Konut İdaresi Başkanlığı'nın ön alım hakkı vardır.
(25.01.2011 tarih ve 907 yevmiye no ile)

4.2.2. KADASTRO İNCELEMESİ

Değerlemeye konu taşınmazın kadastral sınırları, alan ve konum tespiti Tuzla Kadastro Müdürlüğü'nde bulunan paftalar üzerinden ve <https://parselsorgu.tkgm.gov.tr> online parsel sorgu sisteminden yapılan incelemeler suretiyle tespit edilmiştir.

4.2.3. TAPU KAYITLARI İNCELEMESİNE GÖRE TAŞINMAZLARIN GYO PORTFÖYÜNDE BULUNMASI HAKKINDA GÖRÜŞ

Taşınmazların konumlandığı bölge "Gecekondu Önleme Bölgesi" içerisinde kalmakta olup halihazırda bölgeye ait plan bulunmamaktadır. Plan yapma yetkisi ve kamulaştırma yetkisi Toplu Konut İdaresi (TOKİ) Başkanlığı'ndadır. 2942 Sayılı Kamulaştırma Kanunu'nun 7. Maddesi'nde; "Kamulaştırmayı yapacak idare, kamulaştırma veya kamulaştırma yolu ile üzerinde irtifak hakkı kurulacak taşınmaz malların veya kaynakların sınırını, yüzölçümünü ve cinsini gösterir ölçekli planını yapar veya yaptırır; kamulaştırılan taşınmaz malın sahiplerini, tapu kaydı yoksa zilyetlerini ve bunların adreslerini, tapu, vergi ve nüfus kayıtları üzerinden veya ayrıca haricen yaptıracığı araştırma ile belgelere bağlamak suretiyle tespit ettirir. İlgili vergi dairesi idarenin isteği üzerine taşınmaz mal ve kaynakların vergi beyan ve değerlerini, vergi beyanı bulunmadığı hallerde beyan yerine geçecek takdir edilecek değeri en geç bir ay içerisinde verir. İdare kamulaştırma kararı verdikten sonra kamulaştırmanın tapu siciline şerh verilmesini kamulaştırmaya konu taşınmaz malın kayıtlı bulunduğu tapu idaresine bildirir. Bildirim tarihinden itibaren malik değiştiği takdirde, mülkiyette veya mülkiyetten gayri ayni haklarda meydana gelecek değişiklikleri tapu idaresi kamulaştırmayı yapan idareye bildirmek zorundadır. Şerh tarihinden itibaren iki yıl içerisinde 13'üncü maddeye göre tebligata başlanılmamış ise bu şerh sicilden silinir." denilmektedir. Rapor tarihi itibarıyla yapılmış bir tebligat bulunmaması nedeniyle söz konusu şerhin terkin edilmesi gerekmektedir.

Taşınmazlar üzerindeki "1164 Sayılı Kanunun 11. maddesinin uygulanmasında yönetmelik gereğince arsa üzerine planı amacına uygun yapı ve tesis yapılmadıkça 3B kişilere satış devir ve temlik edilemez haczedilemez." beyanı; söz konusu bölgenin "Gecekondu Önleme Bölgesi" içerisinde kalması ve Toplu Konut İdaresi (TOKİ) Başkanlığı tarafından yeni plan yapılacak olması nedeniyle bu beyanın satışa engel olmadığı görüşü ve kanaatindeyiz.

Taşınmazlar üzerinde yer alan "Toplu Konut İdaresi Başkanlığı'nın Ön Alım Hakkı vardır" şerhi söz konusu bölgede yapılmakta olan plan bütünlüğü ve denetiminin sağlanması için TOKİ tarafından yapılan rutin bir uygulama olup TOKİ'nin ilgili tapu müdürlüğünden şerhi kaldırılması talep etmesi durumunda şerh kaldırılabilir.

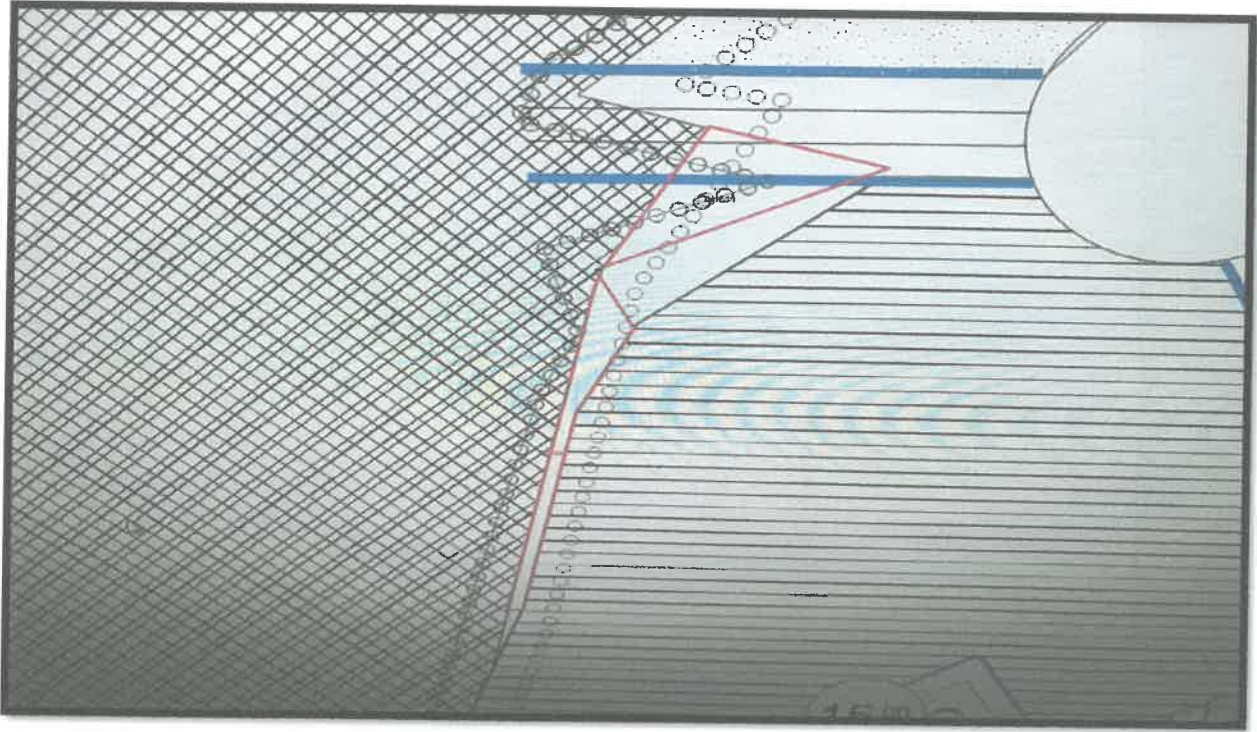
Gayrimenkul Yatırım Ortaklıklarına İlişkin Esaslar Tebliği'nin 22. maddesinin birinci fıkrasının (c) ve (j) bendlerinde belirtilen hükümler çerçevesinde tapu kayıtlarında yer alan beyan taşınmazın devrine ve değerine olumsuz etkisi bulunmakta olup terkin edilmesi gerekmektedir.

Taşınmazların tapudaki niteliği ile fiili kullanım şekli uyumludur. Tapu kayıtları incelemesi itibarıyla rapor konusu taşınmazların sermaye piyasası mevzuatı hükümleri çerçevesinde gayrimenkul yatırım ortaklığı portföyünde "araziler" başlığı altında bulunmasında herhangi bir sakınca olmadığı görüşü ve kanaatindeyiz.

4.3. BELEDİYEDE YAPILAN İNCELEMELER

4.3.1. İMAR DURUMU BİLGİLERİ

Tuzla Belediyesi İmar Müdürlüğü'nde yapılan incelemeye göre; değerlemeye konu parsellerin 13.03.2012 tasdik tarihli 1/5000 ölçekli Orhanlı Aydınli GOB Kapsamında Bulunan Lojistik Alan Nazım İmar Planı'nda "**Gecekondü Önleme Bölgesi**" içerisinde kalmaktadır. Gecekondü Önleme Bölgelerinde plan yapma ve kamulaştırma yetkisinin Toplu Konut İdaresi Başkanlığı'nda (TOKİ) olduğu belirlenmiştir. Ayrıca yapılan araştırmalarda parsellerin artık parseller olduğu, uygulama görmediği ve 16.12.2011 tarih ve 7313 sayılı "Başbakanlık Kamulaştırma Oluru" kararıyla parsellerin kamulaştırılmasına karar verilmiştir.



4.3.2. İMAR DURUMU İNCELEMESİNE GÖRE TAŞINMAZLARIN GYO PORTFÖYÜNDE BULUNMASI HAKKINDA GÖRÜŞ

İmar durumu incelemesi itibariyle rapor konusu taşınmazların sermaye piyasası mevzuatı hükümleri çerçevesinde gayrimenkul yatırım ortaklığı portföyünde "araziler" başlığı altında bulunmasında sakınca olmadığı görüş ve kanaatindeyiz.

4.4. TAŞINMAZIN SON 3 YILLIK DÖNEMDEKİ MÜLKİYET, KADASTRAL VE İMAR DURUMUNDAKİ DEĞİŞİKLİKLER

4.4.1. MÜLKİYET DURUMUNDAKİ DEĞİŞİKLİKLER

Yapılan incelemelerde son 3 yıllık dönemde değerlemeye konu gayrimenkullerin mülkiyet durumunda herhangi bir değişiklik olmadığı belirlenmiştir.

4.4.2. KADASTRAL DURUMUNDAKİ DEĞİŞİKLİKLER

Yapılan incelemelerde son 3 yıllık dönemde değerlemeye konu gayrimenkullerin kadastral durumunda herhangi bir değişiklik olmadığı tespit edilmiştir.

4.4.3. İMAR DURUMUNDAKİ DEĞİŞİKLİKLER

Yapılan incelemelerde son 3 yıllık dönemde değerlemeye konu gayrimenkullerin imar durumunda herhangi bir değişiklik olmadığı tespit edilmiştir.

4.5. DEĞERLEME KONUSU GAYRİMENKULLER İÇİN ŞİRKETİMİZ TARAFINDAN HAZIRLANAN SON ÜÇ DEĞERLEMeye İLİŞKİN BİLGİLER

Şirketimiz tarafından değerlendirme konusu gayrimenkuller için hazırlanan değerlendirme raporu bulunmamaktadır.

5. BÖLÜM GAYRİMENKULLERE İLİŞKİN ANALİZLER

5.1. KONUMU VE ÇEVRE ÖZELLİKLERİ

Değerlemeye konu taşınmazlar; İstanbul ili, Tuzla ilçesi, Mescit Mahallesi, Adnan Kahveci Caddesi üzerinde yer alan 1981 no'lu parsel ile arka cepesinde konumlu 1982 no'lu parseldir.

Hali hazırda parseller boş durumdadır.

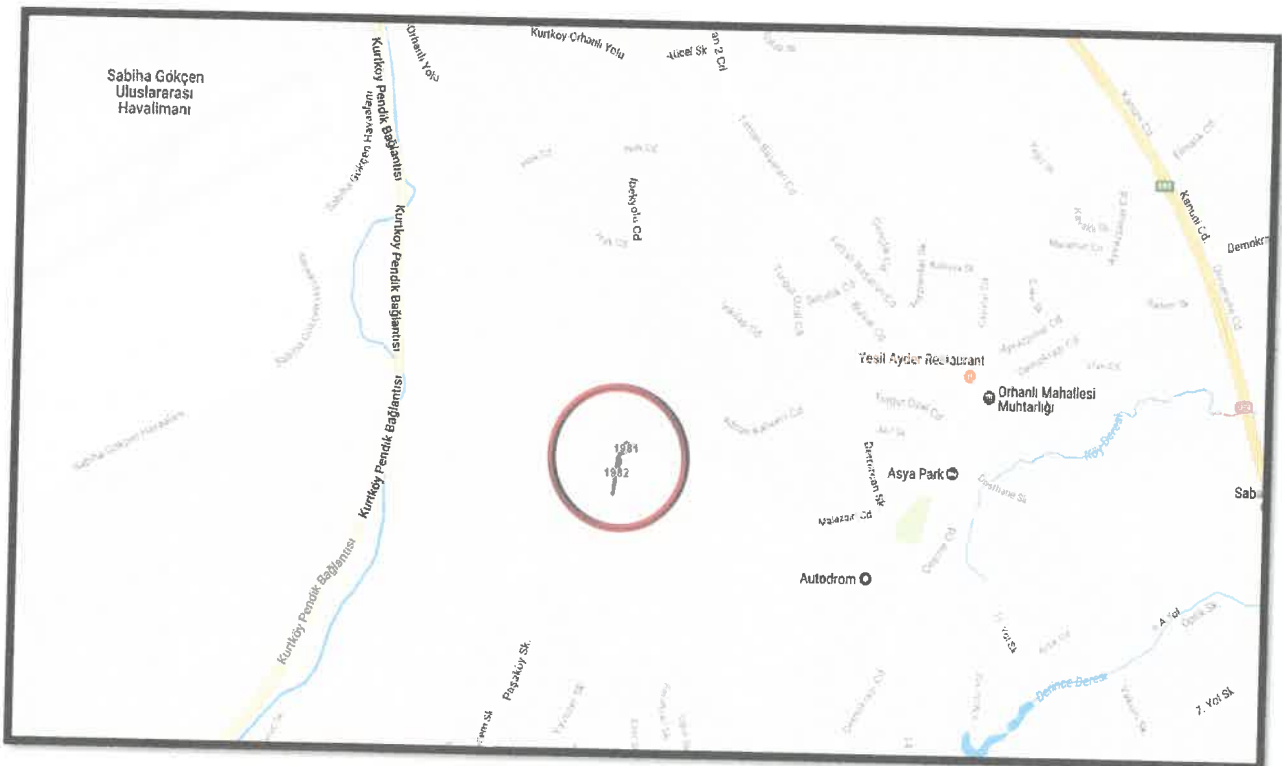
Taşınmaza ulaşım; TEM Otoyolu üzerinde Ankara yönünde gidilirken Sabiha Gökçen Havalimanı tabelasından çıkılıp Tuzla-Orhanlı tabelası takip edilip ulaşılan Demokrasi Caddesi üzerinde Turgut Reis Sanayi Sitesi istikametinde devam edilip sağ tarafta yer alan PTT Orhanlı Şubesi'nden dönülüp ulaşılan Turgut Özal Caddesi üzerinde 300 m devam edilip yol ayırımında sola Adnan Kahveci Caddesi'ne dönülerek ulaşılmaktadır.

Yakın çevrede boş parseller, Orhanlı Mezarlığı, üretim tesisler ile alt ve orta gelir seviyesine sahip aileler tarafından kullanılan konut binaları bulunmaktadır.

Konumları, ulaşım kolaylığı olması taşınmazların değerini olumlu yönde etkilemektedir.

Taşınmazlar, TEM Otoyolu Kurtköy Gişeleri'ne 7 km, D100 (E-5) Karayolu'na ise yaklaşık 8 km mesafede bulunmaktadır.

Taşınmaz, Tuzla Belediyesi sınırları içerisinde yer almakta olup kısmen tamamlanmış altyapıya sahiptir.



5.2. PARSELLERİN GENEL ÖZELLİKLERİ

- Yüzölçümleri aşağıda tablo halinde sunulmuştur.

Parsel No	Yüzölçümü (m ²)
1981	881,86
1982	571,13
Toplam	1.452,99

- 1981 no'lu parsel üçgen biçiminde bir geometrik şekle sahip olup 1982 no'lu amorf biçimde bir yapıya sahiptir.
- 1981 no'lu stabilize durumdaki Adnan Kahveci Caddesi'ne cepheli olup 1982 no'lu parselin herhangi bir yola cephesi bulunmamaktadır.
- Konumlandıkları az eğimli bir topografik yapıya sahiptir.
- Parseller üzerinde yapılaşmaya engel herhangi bir yapı bulunmamaktadır.
- Parsellerin sınırlarını belirleyici herhangi bir sınır (tel, çit, fens teli, vb.) bulunmamaktadır.
- Taşınmazların yeri noktasal olarak tespit edilememiştir. Rapor, ilgili tapu, kadastro ve imar müdürlüklerinde yapılan araştırmalarda elde edilen bilgiler ve yerinde bölgesel olarak yapılan incelemeler dikkate alınarak hazırlanmıştır. Taşınmazın kesin sınırlarının tespiti için ilgili Kadastro Müdürlüğü'ne başvurulması gerekmektedir.
- Bölgede altyapı kısmen tamamlanmıştır.

5.3. EN VERİMLİ VE EN İYİ KULLANIM ANALİZİ

En verimli ve en iyi kullanım, bir varlığın potansiyelinin yasal olarak izin verilen ve finansal olarak karlı olan en yüksek düzeyde kullanımudur. En verimli ve en iyi kullanım, bir varlığın mevcut kullanımının devamı ya da alternatif başka bir kullanım olabilir. Bu, bir pazar katılımcısının varlık için teklif edeceği fiyatı hesaplarırken varlık için planladığı kullanıma göre belirlenir.

Yukarıdaki tanımdan hareketle değerlendirme konusu taşınmazın konumu, büyüklüğü, imar durumu ve mevcut imar durumları dikkate alındığında en verimli ve en iyi kullanım şeklinin **"tarla olarak kullanılması"** olacağı görüş ve kanaatindeyiz.

6. BÖLÜM PAZAR BİLGİLERİNE İLİŞKİN ANALİZLER

6.1. EKONOMİK GÖRÜNÜM

2018 yılı Mart ayında Bulgaristan'ın liman kenti Varna'da düzenlenen Avrupa Birliği-Türkiye zirvesi, 24 Haziran 2018'de Türkiye tarihindeki ilk başkanlık seçimi olan Cumhurbaşkanlığı ve Milletvekilliği Genel Seçimlerinin düzenlenmesi, 7 kez uzatılan olağanüstü halin kaldırılması gibi siyasi gelişmeler ekonomik görünümde ana faktör olmaya devam etmiş ve ekonomide 2018 yılı ilk yarısında bekle-gör stratejileri hakim olmuştur.

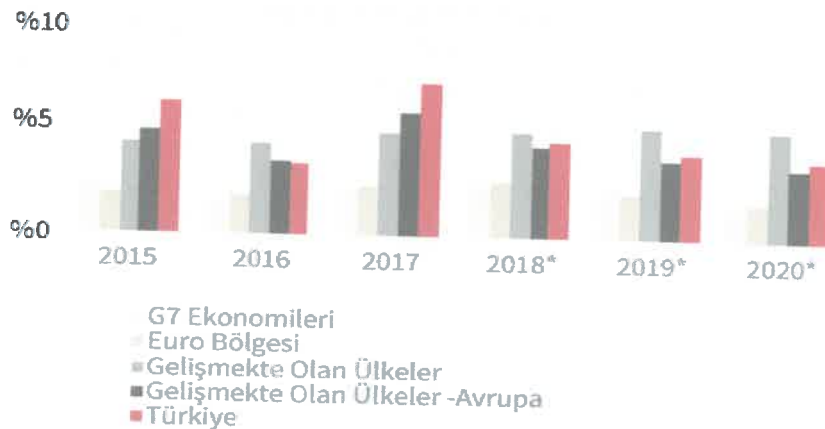
Küresel büyüme 2018 yılının ilk yarısında istikrar kazanmış ve gücünü korumaya devam etmiştir. ABD ekonomisinde büyüme daha istikrarlı bir görünüm arz ederken Euro Bölgesi, Japonya ve İngiltere’de ekonomik büyüme yılın ilk çeyreğinde yavaşlamış, bu ülkeler için yıl sonu tahminleri aşağı yönlü güncellenmiştir. Gelişmekte olan ülkelerde ise, değer kaybeden para birimleri, yükselen petrol fiyatları ve dış ticarete küresel ölçekte artan korumacılık söylemleri nedeniyle büyüme görünümü ülkeler arasında farklılaşmaktadır. Yükselen emtia fiyatları ve enerji fiyatlarına karşın, tüketici ve çekirdek enflasyon oranları küresel ölçekte ılımlı seyretmektedir. Olumlu büyüme performansı ve destekleyici maliye politikasına bağlı olarak Amerikan Merkez Bankası’nın (FED) para politikasındaki normalleşme sürecini hızlandırma ihtimali bir önceki enflasyon raporu dönemine göre belirgin ölçüde yükselerek, ABD tahvil getirilerinin artmasına neden olmuştur. ABD dolarındaki yükseliş son dönemde küresel finansal piyasalarda dalgalanmalara yol açmıştır. Gelişmekte olan ülkelere yönelik risk algısının bozulmasıyla birlikte, portföy akımlarında yılın ikinci çeyreğinde zayıflama gözlenirken döviz kurlarında da değer kaybı ve oynaklık kaydedilmiştir.

2018 yılının ikinci çeyreğinde küresel finansal piyasalarda artan oynaklıklar ve gelişmekte olan ülkelerin risk primlerindeki yükselişe ilave olarak, yurt içi belirsizlikler ve cari açık ile enflasyonda görülen yükselişin etkisiyle Türkiye’nin ülke risk primi ile döviz kurlarına daire göstergeler diğer gelişmekte olan ülkelere olumsuz şekilde ayrılmıştır. Sıkılaştıran finansal koşullara paralel olarak ikinci çeyrekte bankaların işletmelere uyguladığı kredi standartları da sıkılaştırmış; yavaşlayan faaliyetin de etkisiyle işletmelerin kredi talebi azalmıştır. Böylelikle, kredilerin büyüme hızı ikinci çeyrekte de gerilemeye devam etmiştir.

6.1.1. GSYİH BÜYÜME ORANI

2017 yılı için yıllık GSYİH büyüme oranı, beklentilerin çok üzerinde %7,4 olarak açıklanmıştır. Türkiye’nin büyüme ivmesi hanehalkı tüketimi (%11) ve gayrisafi sabit sermaye oluşumunun (%9,7) katkılarıyla devam etmiştir ve 2018 yılının ilk çeyreğine ilişkin GSYİH büyümesi %7,4 olarak kayıt altına alınmıştır. Kalkınma Bakanlığı’nın 2018-2020 Orta Vadeli Programı (OVP) 2018 yılı için %5,5 büyüme beklentisi açıklarken, IMF %4,4 ve Dünya Bankası %4,5 olarak büyüme oranını öngörmektedirler.

GSYİH Büyüme Karşılaştırmaları

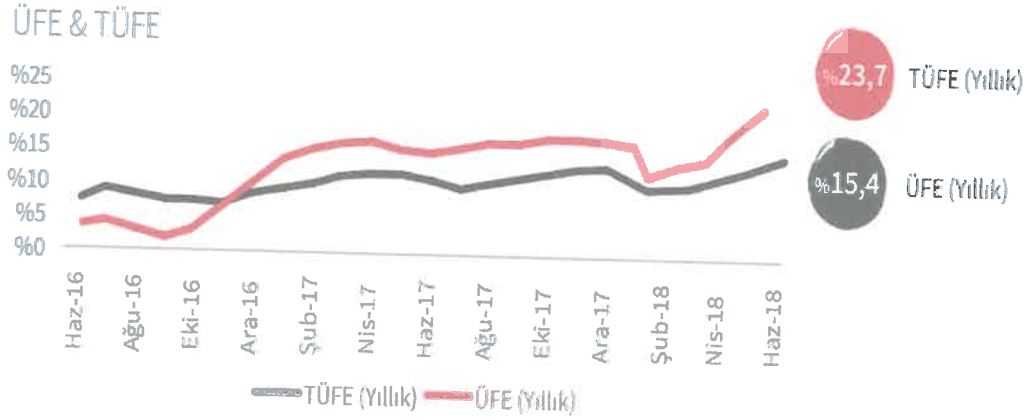


*Tahmini

Kaynak: IMF, Dünya Ekonomik Görünüm Raporu, Nisan 2018

6.1.2. ENFLASYON

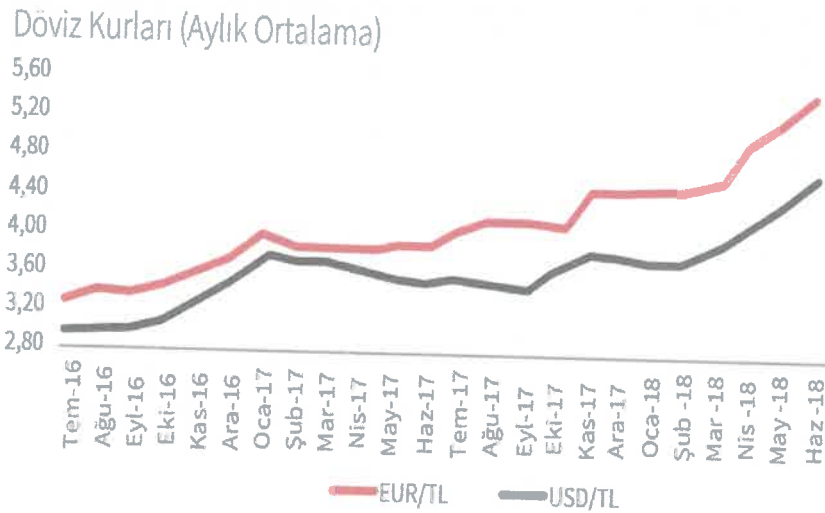
Kasım 2017’de 2003 yılının ardından %13’le en yüksek seviyesine ulaşan TÜFE, 2018 yılının ilk çeyreğinde önemli bir düşüş göstererek %10,9’a gerilemiştir. Ancak petrol fiyatlarındaki ve döviz kurlarındaki yükselişin etkisiyle Nisan ayından itibaren artış gösteren TÜFE, Haziran 2018 itibariyle %15,4 seviyesine ulaşmıştır.



Kaynak: TÜİK

6.1.3. DÖVİZ KURLARI

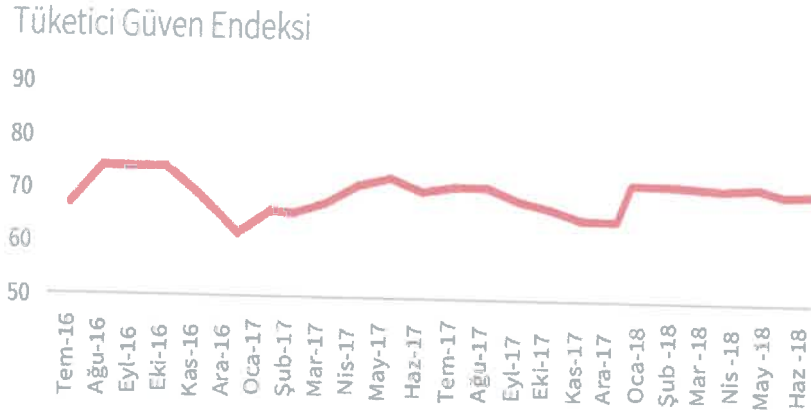
Amerikan Merkez Bankası’nın (FED) sıkılaştırıcı para politikası, cari işlemler açığının büyümesi ve erken seçimin oluşturduğu siyasi belirsizliğin etkisiyle TL, 2018 Haziran ayında USD ve Euro karşısında rekor seviyeye gerilemiştir.



Kaynak: TCMB

6.1.4. TÜKETİCİ GÜVENİ

Tüketici Güven Endeksi, tüketicilerin gelecek 12 aylık süreçte genel ekonomik görünüm, hane halkı finansal durumu ve işsizlik oranlarına ilişkin beklentilerini ölçmektedir. Ocak ayında yükselen ve 72 seviyesine ulaşan endeks, siyasi ve ekonomik sebeplerden dolayı düşüş göstermiştir.



6.1.5. YATIRIM PAZARI

Yatırım piyasası, 2018'in ilk yarısında başkanlık ve milletvekiliği genel seçimlerinin yanı sıra Türk Lirası'nın zayıf görünümünden kaynaklanan siyasi ve ekonomik belirsizlik nedeniyle ortalamanın altında bir performans sergilemiştir. Birçok yatırımcı Haziran ayının sonuna kadar seçimlerin sonucunu beklemiş ve yatırım kararlarını ertelemiştir. Alışveriş merkezleri, ofisler, endüstriyel ve lojistik tesisler, oteller ve araziler gibi çeşitli mülk tiplerindeki fiyat seviyeleri 2018'in ilk yarıyılında 2017 yılının ilk yarısına kıyasla hafif bir düşüş göstermiştir. Bununla birlikte söz konusu mülklerdeki getiri oranında %7-8 bandından %7,75-8,5 seviyesine doğru bir artış gözlenmiştir.

Perakende pazarında, bazı Avrupa piyasaları alışveriş merkezi yatırımcılarına %4-5 seviyesinde tatmin edici bir getiri sunmaktadır. Söz konusu rakip piyasaların yanı sıra; Haziran ayı itibarıyla %15 seviyesini aşan enflasyondan kaynaklanan yüksek faiz baskısı ve inşaat halindeki perakende projelerinin oluşturduğu arz fazlası riski gibi yatırımcıların temkinli hareket etmesine neden olan bazı temel konular mevcuttur.

Ofis piyasası, yabancı firmaların Türkiye'ye yönelik ilgisinin azalmasından kaynaklanan talep daralması nedeniyle kiracı dostu bir görünüm sergilemeye devam etmiştir. Bu talep daralması; boşluk oranlarının geçtiğimiz birkaç yıldaki kayda değer artışında da etkili olmuştur. Söz konusu yerel koşullara ek olarak, küresel rekabet İstanbul ofis piyasasını küresel çekicilik bakımından olumsuz etkilemektedir. İstanbul ofis piyasası; bulunduğu bölgedeki diğer ülkelerin yanı sıra küresel ofis yatırımcılarına düşük kredi riski ve Euro bazlı getiriler sunan gelişmiş Avrupa pazarlarıyla rekabet etmek durumundadır.

Konut piyasasında yabancı yatırımcıların tercihlerini belirleyen önemli konular vardır. Avrupa'daki piyasalar açısından ilk etapta güvenlik ve eğitim ön plana çıkmaktadır. Bununla birlikte, başta Almanya olmak üzere Euro Bölgesi'ndeki Euro bazlı daha yüksek gelir ve getiri oranlarının yanı sıra, özellikle Portekiz'deki esnek ön şartlar sayesinde, serbest dolaşım hakkı kazanma durumu yabancı yatırımcıların ilgisini çekmektedir. Yabancı yatırımcıların Türkiye emlak piyasasına olan ilgisi son üç yılda önemli bir düşüş göstermiştir. Diğer yandan, gayrimenkul yatırımında ciddi bir yatırım iştahı olan yerli yatırımcı sayısı da çok yüksek görünmemektedir. Bununla birlikte, finansal kısıtlamalarla karşılaşan ve kısa vadeli sermaye gereksinimlerini

karşılmak için portföylerindeki mülkleri satması beklenen bazı büyük şirketler nedeniyle fiyat seviyesinin daha da düşmesi öngörülmektedir. Yabancı sermayenin eksikliği ve borç finansmanının pahalı olması göz önüne alındığında; piyasadaki fırsatları takip eden yabancı yatırımcıların yatırım kararını alması için fiyat seviyesini düşürmek ve getiri oranını artırmak dışında bir çözüm yakın gelecekte görünmemektedir.

6.2. BÖLGE ANALİZİ

6.2.1. TUZLA İLÇESİ

Tuzla, 03.06.1992 tarih ve 21247 sayılı Mükerrer Resmi Gazete'de yayımlanan 27.05.1992 tarih ve 3806 sayılı Bakanlar Kurulu Kararı ile Pendik İlçesinden ayrılarak Tuzla adı altında müstakil bir ilçe olmuştur.

Tuzla, İstanbul'un en güneyinde yer alır. Coğrafi konum olarak kuzeyde ve batıda Pendik ilçesi bulunur. Doğusunda Kocaeli'nin Çayırova ilçesi yer alır. Güneyinde Marmara Denizi bulunur ve 13 km kıyı şeridinde sahiptir. Deniz seviyesinden yüksekliği, merkezde ortalama 25-30 metredir. Güneydeki Tuzla Burnu büyük bir çıkıntı olarak göze çarpar. Araziler genellikle alçak tepelerle düzlük araziler şeklindedir. Yükseklik Akfırat ve Orhanlı Beldelerinde 250-300 metreyi bulur. En yüksek yer 300 m ile Akfırat'tadır.

Ulaşım; Tuzla'da kara ve demir yoluyla sağlanmaktadır. İETT ve Özel Halk otobüsleriyle Tuzla'dan Kadıköy'e ve Bostancı'ya otobüs hatları bulunmaktadır. Deniz ulaşımına müsait olmasına rağmen şehir merkezine uzak konumu nedeniyle deniz yolu ulaşımı yetersizdir. Tuzla'da bulunan demiryolu Marmaray çalışmaları kapsamında yenileme olduğundan 2018 yılının sonuna kadar hizmet vermeyecektir. Şifa Mahallesi'nden 500T hattı ile Topkapı'ya ulaşım sağlanmaktadır.

Ayrıca Tuzla, Türkiye'nin en büyük tersaneler bölgesi Tuzla'da bulunmaktadır.

Türkiye'nin orta derecede kalabalık nüfuslu ilçelerinden biridir. Türkiye İstatistik Kurumu'nun (TÜİK) hazırlamış olduğu 2017 yılı Adrese Dayalı Nüfus Kayıt Sistemi (ADNKS) nüfus sayımı sonuçlarına göre nüfusu 252.923 kişidir.

6.3. PİYASA BİLGİLERİ

6.3.1. SATILIK ARSALAR

Taşınmazın konumlandığı bölgede bulunan satılık arsalar ait bilgiler aşağıdaki gibidir.

- 1) Orhanlı Mahallesi'nde konumlu, 1.591 m² yüzölçümlü, "Lojistik Depolama Alanı" lejandına sahip arsa 1.800.000,-TL bedelle satılıktır. (m² birim satış fiyatı ~ 1.130,-TL)
İlgili tel.: 0532 467 41 15
- 2) Orhanlı Mahallesi'nde konumlu, 302 m² yüzölçümlü, "Konut Alanı" lejandına sahip arsa 420.000,-TL bedelle satılıktır. (m² birim satış fiyatı ~ 1.390,-TL)
İlgili tel.: 0532 225 83 74

3) Orhanlı Mahallesi'nde konumlu, 50.000 m² yüzölçümlü, "Sanayi Alanı" lejandına sahip arsa 156.750.000,-TL bedelle satılıktır. (m² birim satış fiyatı ~ 3.135,-TL)
İlgili tel.: 0212 350 08 00

4) Mescit Mahallesi'nde konumlu, 216 m² yüzölçümlü, "Konut Alanı" lejandına sahip arsa 455.000,-TL bedelle satılıktır. (m² birim satış fiyatı ~ 2.105,-TL)
İlgili tel.: 0535 611 29 15

5) Orhanlı Mahallesi'nde konumlu, 4.000 m² yüzölçümlü, tarla vasfındaki parsel 3.300.000,-TL bedelle satılıktır. (m² birim satış fiyatı ~ 825,-TL)
İlgili tel.: 0212 485 16 62

6.4. GAYRİMENKULÜN DEĞERİNE ETKİ EDEN ÖZET FAKTÖRLER

Olumlu faktörler:

- Konumu,
- Ulaşım kolaylığı,
- Bölgenin ticari potansiyeli,
- Bölgenin tamamlanmış altyapısı.

Olumsuz faktörler:

- Mevcut imar durumları,
- Altyapının eksik vaziyette olması,
- Döviz kurlarındaki aşırı dalgalanma nedeniyle gayrimenkule olan genel talebin azalmış olması.

7. BÖLÜM DEĞERLEME SÜRECİ

7.1. DEĞERLEME YAKLAŞIMLARI

Değerleme yaklaşımlarının uygun ve değerlendirilen varlıklarının içeriği ile ilişkili olmasına dikkat edilmesi gerekir. Aşağıda tanımlanan ve açıklanan üç yaklaşım değerlemede kullanılan temel yaklaşımlardır. Bunların tümü, fiyat dengesi, fayda beklentisi veya ikame ekonomi ilkelerine dayanmaktadır. Temel değerlendirme yaklaşımları aşağıdaki gibidir.

- Pazar Yaklaşımı
- Gelir Yaklaşımı
- Maliyet Yaklaşımı

7.1.1. PAZAR YAKLAŞIMI

Pazar yaklaşımı; varlığın, fiyat bilgisi elde edilebilir olan aynı veya karşılaştırılabilir (benzer) varlıklarla karşılaştırılması suretiyle gösterge niteliğindeki değer belirlendiği yaklaşımı ifade eder.

Aşağıda yer verilen durumlarda, pazar yaklaşımının uygulanması ve bu yaklaşıma önemli ve/veya anlamlı ağırlık verilmesi gerekli görülmektedir:

- Değerleme konusu varlığın değer esasına uygun bir bedelle son dönemde satılmış olması,

- Değerleme konusu varlığın veya buna önemli ölçüde benzerlik taşıyan varlıkların aktif olarak işlem görmesi,
- Önemli ölçüde benzer varlıklar ile ilgili sık yapılan ve/veya güncel gözlemlenebilir işlemlerin söz konusu olması.

Yukarıda yer verilen durumlarda pazar yaklaşımının uygulanması ve bu yaklaşıma önemli ve/veya anlamlı ağırlık verilmesi gerekli görülmekle birlikte, söz konusu kriterlerin karşılanmadığı aşağıdaki ilave durumlarda, pazar yaklaşımı uygulanabilir ve bu yaklaşıma önemli ve/veya anlamlı ağırlık verilebilir. Pazar yaklaşımının aşağıdaki durumlarda uygulanması halinde, değerlemeyi gerçekleştiren diğer yaklaşımların uygulanıp uygulanamayacağını ve pazar yaklaşımı ile belirlenen gösterge niteliğindeki değeri pekiştirmek amacıyla ağırlıklandırılıp ağırlıklandırılmayacağını dikkate alması gerekli görülmektedir:

- Değerleme konusu varlığa veya buna önemli ölçüde benzer varlıklara ilişkin işlemlerin, pazardaki oynaklık ve hareketlilik dikkate almak adına, yeteri kadar güncel olmaması,
- Değerleme konusu varlığın veya buna önemli ölçüde benzerlik taşıyan varlıkların aktif olmamakla birlikte işlem görmesi,
- Pazar işlemlerine ilişkin bilgi elde edilebilir olmakla birlikte, karşılaştırılabilir varlıkların değerlendirme konusu varlıkla önemli ve/veya anlamlı farklılıklarının, dolayısıyla da sübjektif düzeltmeler gerektirme potansiyelinin bulunması,
- Güncel işlemlere yönelik bilgilerin güvenilir olmaması (örneğin, kulaktan dolma, eksik bilgiye dayalı, sinerji alıcılı, muvazaalı, zorunlu satış içeren işlemler vb.),
- Varlığın değerini etkileyen önemli unsurun varlığın yeniden üretim maliyeti veya gelir yaratma kabiliyetinden ziyade pazarda işlem görebileceği fiyat olması.

7.1.2. GELİR YAKLAŞIMI

Gelir yaklaşımı, gösterge niteliğindeki değer, gelecekteki nakit akışlarının tek bir cari değere dönüştürülmesi ile belirlenmesini sağlar. Gelir yaklaşımında varlığın değeri, varlık tarafından yaratılan gelirlerin, nakit akışlarının veya maliyet tasarruflarının bugünkü değerine dayanılarak tespit edilir. Aşağıda yer verilen durumlarda, gelir yaklaşımının uygulanması ve bu yaklaşıma önemli ve/veya anlamlı ağırlık verilmesi gerekli görülmektedir:

- Varlığın gelir yaratma kabiliyetinin katılımcının gözüyle değeri etkileyen çok önemli bir unsur olması,
- Değerleme konusu varlıkla ilgili gelecekteki gelirin miktarı ve zamanlamasına ilişkin makul tahminler mevcut olmakla birlikte, ilgili pazar emsallerinin varsa bile az sayıda olması.

Yukarıda yer verilen durumlarda gelir yaklaşımının uygulanması ve bu yaklaşıma önemli ve/veya anlamlı ağırlık verilmesi gerekli görülmekle birlikte, söz konusu kriterlerin karşılanmadığı aşağıdaki ilave durumlarda, gelir yaklaşımı uygulanabilir ve bu yaklaşıma önemli

ve/veya anlamlı ağırlık verilebilir. Gelir yaklaşımının aşağıdaki durumlarda uygulanması halinde, değerlemeyi gerçekleştirenin diğer yaklaşımların uygulanıp uygulanamayacağını ve gelir yaklaşımı ile belirlenen gösterge niteliğindeki değeri pekiştirmek amacıyla ağırlıklandırılıp ağırlıklandırılmayacağını dikkate alması gerekli görülmektedir:

- Değerleme konusu varlığın gelir yaratma kabiliyetinin katılımcının gözüyle değeri etkileyen birçok faktörden yalnızca biri olması,
- Değerleme konusu varlıkla ilgili gelecekteki gelirin miktarı ve zamanlamasına ilişkin önemli belirsizliklerin bulunması,
- Değerleme konusu varlıkla ilgili bilgiye erişimsizliğin bulunması (örneğin, kontrol gücü bulunmayan bir pay sahibi geçmiş tarihli finansal tablolara ulaşabilir, ancak tahminlere/bütçelere ulaşamaz),
- Değerleme konusu varlığın gelir yaratmaya henüz başlamaması, ancak başlamasının planlanmış olması.

Gelir yaklaşımının temelini, yatırımcıların yatırımlarından getiri elde etmeyi beklemeleri ve bu getirinin yatırıma ilişkin algılanan risk seviyesini yansıtmasının gerekli görülmesi teşkil eder.

Genel olarak yatırımcıların sadece sistematik risk ("pazar riski" veya "çeşitlendirmeye giderilemeyen risk" olarak da bilinir) için ek getiri elde etmeleri beklenir.

7.1.3. MALİYET YAKLAŞIMI

Maliyet yaklaşımı, bir alıcının, gereksiz külfet doğuran zaman, elverişsizlik, risk gibi etkenler söz konusu olmadıkça, belli bir varlık için, ister satın alma, isterse yapım yoluyla edinilmiş olsun, kendisine eşit faydaya sahip başka bir varlığı elde etme maliyetinden daha fazla ödeme yapmayacağı ekonomik ilkesinin uygulanmasıyla gösterge niteliğindeki değer belirlendiği yaklaşımdır. Bu yaklaşımda, bir varlığın cari ikame maliyetinin veya yeniden üretim maliyetinin hesaplanması ve fiziksel bozulma ve diğer biçimlerde gerçekleşen tüm yıpranma paylarının düşülmesi suretiyle gösterge niteliğindeki değer belirlenmektedir.

Aşağıda yer verilen durumlarda, maliyet yaklaşımının uygulanması ve bu yaklaşıma önemli ve/veya anlamlı ağırlık verilmesi gerekli görülmektedir:

- Katılımcıların değerlendirme konusu varlıkla önemli ölçüde aynı faydaya sahip bir varlığı yasal kısıtlamalar olmaksızın yeniden oluşturabilmesi ve varlığın, katılımcıların değerlendirme konusu varlığı bir an evvel kullanabilmeleri için önemli bir prim ödemeye razı olmak durumunda kalmayacakları kadar, kısa bir sürede yeniden oluşturulabilmesi,
- Varlığın doğrudan gelir yaratmaması ve varlığın kendine özgü niteliğinin gelir yaklaşımını veya pazar yaklaşımını olanaksız kılması,
- Kullanılan değer esasının temel olarak ikame değeri örneğinde olduğu gibi ikame maliyetine dayanması.

Yukarıda yer verilen durumlarda maliyet yaklaşımının uygulanması ve bu yaklaşıma önemli ve/veya anlamlı ağırlık verilmesi gerekli görülmele birlikte, söz konusu kriterlerin

karşılanamadığı aşağıdaki ilave durumlarda, maliyet yaklaşımı uygulanabilir ve bu yaklaşıma önemli ve/veya anlamlı ağırlık verilebilir. Maliyet yaklaşımının aşağıdaki durumlarda uygulanması halinde, değerlemeyi gerçekleştirenin diğer yaklaşımların uygulanıp uygulanamayacağını ve maliyet yaklaşımı ile belirlenen gösterge niteliğindeki değeri pekiştirmek amacıyla ağırlıklandırılıp ağırlıklandırılmayacağını dikkate alması gerekli görülmektedir:

- Katılımcıların aynı faydaya sahip bir varlığı yeniden oluşturmayı düşündükleri, ancak varlığın yeniden oluşturulmasının önünde potansiyel yasal engellerin veya önemli ve/veya anlamlı bir zaman ihtiyacının bulunması,
- Maliyet yaklaşımının diğer yaklaşımlara bir çapraz kontrol aracı olarak kullanılması (örneğin, maliyet yaklaşımının, değerlemesi işletmenin sürekliliği varsayımıyla yapılan bir işletmenin tasfiye esasında daha değerli olup olmadığının teyit edilmesi amacıyla kullanılması),
- Varlığın, maliyet yaklaşımında kullanılan varsayımları son derece güvenilir kılacak kadar, yeni oluşturulmuş olması.

Kismen tamamlanmış bir varlığın değeri genellikle, varlığın oluşturulmasında geçen süreye kadar katılan maliyetleri (ve bu maliyetlerin değere katkı yapıp yapmadığını) ve katılımcıların, varlığın, tamamlandığındaki değerinden varlığı tamamlamak için gereken maliyetler ile kâr ve riske göre yapılan uygun düzeltmeler dikkate alındıktan sonraki değerine ilişkin beklentilerini yansıtacaktır.

7.2. DEĞERLEMEDE KULLANILACAK YÖNTEMLERİN BELİRLENMESİ

Sermaye Piyasası Kurulu'nun 01.02.2017 tarih Seri III-62.1 sayılı "Sermaye Piyasasında Değerleme Standartları Hakkında Tebliğ" doğrultusunda Sermaye Piyasası Kurulu Karar Organı'nın 22.06.2017 tarih ve 25/856 sayılı kararı ile Uluslararası Değerleme Standartları 2017 UDS 105 Değerleme Yaklaşımları ve Yöntemleri 10.4. maddesinde; "Değerleme çalışmasında yer alan bilgiler ve şartlar dikkate alındığında, özellikle tek bir yöntemin doğruluğuna ve güvenilirliğine yüksek seviyede itimat duyulduğu hallerde, değerlemeyi gerçekleştirenlerin bir varlığın değerlemesi için birden fazla değerlendirme yöntemi kullanması gerekmez." yazmaktadır.

Gelir indirgeme yöntemi gelecekteki tahmini gelir kazançlarının günümüzdeki değerini bulma işlemidir. Bu yöntemde kullanılan geleceğe yönelik tahmin ve projeksiyonlar, güncel piyasa şartları, beklenen kısa vadeli arz ve talep faktörleri ve sürekli istikrarlı bir ekonomiye dayalıdır. Ayrıca parsellerin mevcut imar durumuna göre gecekondü bölge içerisinde kalmaları ve yapılaşma şartlarının henüz belli olmaması ve parseller hakkında kamulaştırma kararının bulunması hususları dikkate alınarak pazar değerinin değerlendirilmesinde gelir yaklaşımı yöntemi kullanılmayacaktır.

Parsel üzerinde yapı bulunmaması nedeniyle pazar değerinin tespitinde maliyet yaklaşımı yöntemi kullanılmamıştır.

Tek bir yöntem ile güvenilir bir karar verilebilmesi için yeterli bulgu bulunduğundan pazar değerinin tespitinde; **pazar yaklaşımı yöntemi** kullanılacaktır.

8. BÖLÜM PAZAR DEĞERİ TESPİTİ

8.1. PAZAR YAKLAŞIMI YÖNTEMİ VE ULAŞILAN SONUÇ

Bu yöntemde taşınmazın bulunduğu bölgede yakın dönemde pazara çıkarılmış/satılmış benzer gayrimenkuller dikkate alınarak pazar değerlerini etkileyebilecek faktörler çerçevesinde fiyat ayarlaması yapılmış ve konu parsel için m² birim değeri belirlenmiştir.

Taşınmazın pazar değerinin tespitinde; emlak pazarlama firmaları ile görüşülmüş, bulunan emsaller; konum, imar durumu, fiziksel özellikler ve büyüklük gibi kriterler dahilinde karşılaştırılmış, ayrıca ofisimizdeki mevcut data ve bilgilerden faydalanılmıştır.

8.1.1. SATILIK PARSEL EMSALLERİNİN ANALİZİ

Emsaller; değerlemeye konu parsellerin konum, imar durumu, fiziksel özellikler, büyüklük ve pazarlık payı gibi kriterler dahilinde karşılaştırılmış, m² birim pazar değeri aşağıdaki tabloda hesaplanmıştır.

ARSA DEĞERİ ŞEREFİYE KRİTERLERİ (%)							
Emsaller	M ² Birim Fiyatı (TL)	Konum	İmar Durumu	Fiziksel Özellikler	Büyükük	Pazarlık Payı	Emsal Değer (TL)
Emsal 1	1.130	0%	-40%	0%	-10%	-20%	340
Emsal 2	1.390	0%	-40%	0%	0%	-35%	350
Emsal 3	3.135	0%	-40%	0%	-15%	-35%	315
Emsal 4	2.105	0%	-40%	0%	0%	-40%	420
Emsal 5	825	0%	0%	0%	-15%	-35%	415
Ortalama							370

8.1.2. ULAŞILAN SONUÇ

Değerleme süreci, piyasa bilgileri ve emsal analizinden hareketle rapor konusu taşınmazların konumu, imar durumu, fiziksel özellikleri ve büyüklüğü dikkate alınarak takdir olunan m² birim pazar değeri ile pazar değeri aşağıdaki tabloda sunulmuştur.

PAZAR DEĞERİ			
PARSEL NO	PARSEL ALANI (M ²)	M ² BİRİM DEĞERİ (TL)	YUVARLATILMIŞ PAZAR DEĞERİ (TL)
1981	881,86	370,00	326.288,20
1982	571,13	370,00	211.318,10
TOPLAM			537.606,30

9. BÖLÜM ANALİZ SONUÇLARININ DEĞERLENDİRİLMESİ

9.1. NİHAİ DEĞER TAKDİRİ

Tek bir yöntem ile güvenilir bir karar verilebilmesi için yeterli bulgu bulunduğundan pazar değerinin tespitinde; pazar yaklaşımı kullanılmıştır.

Buna göre taşınmazların toplam pazar değeri için **537.606,30 TL** kıymet takdir olunmuştur.

10. BÖLÜM SONUÇ

Rapor içeriğinde özellikleri belirtilen taşınmazların yerinde yapılan incelemesinde, konumuna, büyüklüğüne, fiziksel özelliklerine, imar durumuna ve çevrede yapılan piyasa araştırmalarına göre günümüz ekonomik koşulları itibarıyla takdir olunan pazar değeri aşağıda tablo halinde sunulmuştur.

	TL	USD	EUR
PAZAR DEĞERİ	537.606,30	100.165	87.312

Not: 07.11.2018 günü saat 15:30'da belirlenen gösterge niteliğindeki T.C.M.B. satış kuruna göre 1,-USD = 5,3672 TL ve 1,-EURO = 6,1573 TL'dir.

Taşınmazın sermaye piyasası mevzuatı hükümleri çerçevesinde gayrimenkul yatırım ortaklığı portföyünde "Araziler" başlığı altında bulunmasında herhangi bir sakınca olmadığı görüş ve kanaatindeyiz.

İşbu rapor, üç orijinal olarak düzenlenmiştir.

Bilgilerinize sunulur. 08 Kasım 2018

(Değerleme tarihi: 02 Kasım 2018)

Saygılarımızla,



Batuhan BAŞ
Şehir Plancısı
Sorumlu Değerleme Uzmanı



Nurettin KULAK
Jeoloji Mühendisi
Sorumlu Değerleme Uzmanı

Ekler:

- Uydu Görünüşleri
- Fotoğraflar
- Tapu Suretleri
- Taşınmazlara Ait Tapu Kaydı Belgeleri
- Raporu Hazırlayanları Tanıtıcı Bilgiler
- SPK Lisans Belgeleri