

KİRA DEĞERLEME RAPORU

İŞ GYO A.Ş.
Marmaris / MUĞLA
(30 ADET İŞ YERİ)

Rapor Tarihi : 02 Kasım 2020
Rapor No : 2020/6841

DEĞERLEME RAPORU ÖZETİ

Değerlemeyi Talep Eden Kurum/Kişi	: İş Gayrimenkul Yatırım Ortaklığı A.Ş.
Raporu Hazırlayan Kurum	: Nova Taşınmaz Değerleme ve Danışmanlık A.Ş.
Dayanak Sözleşme Tarihi – No	: 15 Ekim 2020 – 005
Ekspertiz Tarihi	: 26 Ekim 2020
Rapor Tarihi	: 02 Kasım 2020
Rapor No	: 2020/6841
Değerleme Konusu Gayrimenkulün Adresi	: Kemeraltı Mahallesi, Atatürk Caddesi, Mallmarine Alışveriş Merkezi, No:28 Marmaris / MUĞLA
Tapu Bilgileri Özeti	: Muğla ili, Marmaris ilçesi, Kemeraltı Mahallesi, 2 pafta, 119 ada, 1.166,33 m ² yüzölçümlü 24 no'lu parselde kayıtlı, 30 adet bağımsız bölümün tamamı
Sahibi	: İş Gayrimenkul Yatırım Ortaklığı A.Ş. (Tam)
İmar Durumu	: Ticaret Alanı (T) Bitişik Nizam, 4 Kat ve Yençok: 15 m
Bağımsız Bölüm Brüt Alanı	: 3.463 m ²
Raporun Konusu	: Bu rapor, yukarıda adresi belirtilen bağımsız bölümlerin mağaza bazında pazar kira değerlerinin Türk Lirası cinsinden tespitine yönelik olarak hazırlanmıştır.

GAYRİMENKUL İÇİN TAKDİR EDİLEN DEĞER (KDV Hariç)		
Taşınmazın aylık toplam kira değeri	78.530,-TL	9.435,-USD
Taşınmazın yıllık kira değeri	942.360,-TL	113.220,-USD
Kiralanabilir toplam alan	3.463 m ²	---
Ortalama birim kira değeri	~ 22,68 TL	2,72 USD
RAPORU HAZIRLAYANLAR		
Sorumlu Değerleme Uzmanı	Sorumlu Değerleme Uzmanı	
Onur KAYMAKBAYRAKTAR (SPK Lisans Belge No: 401123)	Tayfun KURU (SPK Lisans Belge No: 401454)	

Bu rapor, Sermaye Piyasası Kurulu'nun III-62.3 sayılı "Sermaye Piyasasında Faaliyette Bulunacak Gayrimenkul Değerleme Kuruluşları Hakkında Tebliğ" hükümleri ile aynı tebliğin ekinde yer alan "Değerleme Raporlarında Bulunması Gereken Asgari Hususlar", Kurul'un Seri III-62.1 sayılı "Sermaye Piyasasında Değerleme Standartları Hakkında Tebliğ" doğrultusunda Sermaye Piyasası Kurulu Karar Organı'nın 22.06.2017 tarih ve 25/856 sayılı kararı ile uygun görülen Uluslararası Değerleme Standartları 2017 kapsamında hazırlanmıştır. Rapor; Sermaye Piyasası Kurulu'nun III-62.3 sayılı tebliğin 1. maddesinin 2. fıkrası kapsamında hazırlanmıştır.

İÇİNDEKİLER

1. BÖLÜM	DEĞER TANIMI, GEÇERLİLİK KOŞULLAR VE UYGUNLUK BEYANI	3
2. BÖLÜM	RAPOR BİLGİLERİ	5
3. BÖLÜM	ŞİRKETİ VE MÜŞTERİYİ TANITICI BİLGİLER	7
4. BÖLÜM	GAYRİMENKULÜN YASAL DURUMUNA İLİŞKİN BİLGİLER.....	9
5. BÖLÜM	GAYRİMENKULÜN FİZİKİ ÖZELLİKLERİ	15
6. BÖLÜM	PAZAR BİLGİLERİNE İLİŞKİN ANALİZLER.....	20
7. BÖLÜM	KULLANILAN DEĞERLEME YÖNTEMLERİ.....	29
8. BÖLÜM	ANALİZ SONUÇLARININ DEĞERLENDİRİLMESİ VE GÖRÜŞ	38
9. BÖLÜM	SONUÇ.....	40



1. BÖLÜM

DEĞER TANIMI, GEÇERLİLİK KOŞULLAR VE UYGUNLUK BEYANI

1.1 Değer Tanımı ve Geçerlilik Koşulları

Bu rapor, İş GYO A.Ş.'nin talebine istinaden yukarıda tapu bilgileri belirtilen taşınmazların Türk Lirası cinsinden toplam pazar değerinin tespitine yönelik olarak hazırlanmıştır.

Pazar

Pazar, mal ve hizmetlerin bir fiyat mekanizması vasıtasıyla alıcılar ve satıcılar arasında alınıp satıldığı ortamdır. Pazar kavramı, mal veya hizmetlerin alıcılar ve satıcılar arasında faaliyetleri üzerinde mesnetsiz bir kısıtlama olmaksızın alınıp satılabildiğini ifade eder. Taraflardan her biri arz talep ilişkisi ve fiyatı belirleyen diğer etkenler ile birlikte mal veya hizmetlerin, kendi durumu kapsamında oluşan göreceli faydasına ve bireysel ihtiyaç ve isteğine göre tepki verecektir.

Uluslararası Değerleme Standartlarında kullanıldığı haliyle pazar, değerlendirilen varlığın veya yükümlülüğün değerlendirme tarihi itibarıyla serbest bir şekilde el değiştirdiği ve güncel sahibi de dâhil olmak üzere bu pazardaki katılımcıların çoğunluğunun serbest olarak erişebildikleri bir pazar anlamına gelmektedir.

Pazarlar, çeşitli piyasa aksaklıkları nedeniyle, arz ve talep arasında sürekli bir dengenin kurulduğu mükemmellikte nadiren işlemektedir. Pazardaki yaygın aksaklıklar arasında arz dengesizliği, talepte ani düşüş ve yükselişler veya pazar katılımcıları arasındaki asimetrik bilgilendirme görülür. Pazar katılımcıları bu aksaklıklara tepki verdiklerinden, bir pazar belirli bir zamanda dengesizliğe neden olan herhangi bir değişime karşı kendini uyarlayabilir. Pazardaki en olası fiyatı tahmin etmeyi hedefleyen bir değerlendirme, pazardaki dengenin yeniden kurulacağı varsayımına dayanan düzeltilmiş veya uyarlanmış fiyattan ziyade, değerlendirme tarihi itibarıyla ilgili pazardaki koşulları yansıtmalıdır.

Pazar değeri:

Pazar değeri, bir varlık veya yükümlülüğün, uygun pazarlama faaliyetleri sonucunda, istekli bir satıcı ve istekli bir alıcı arasında, tarafların bilgili ve basiretli bir şekilde ve zorlama altında kalmaksızın hareket ettikleri, muvazaasız bir işlem ile değerlendirme tarihi itibarıyla el değiştirmesinde kullanılacak tahmini tutardır.

Bu değerlendirme çalışmasında aşağıdaki hususların geçerliliği varsayılmaktadır.

- Analiz edilen gayrimenkullerin türü ile ilgili olarak mevcut bir pazarın varlığı peşinen kabul edilmiştir.
- Alıcı ve satıcı makul ve mantıklı hareket etmektedirler.



- Taraflar gayrimenkuller ile ilgili her konuda tam bilgi sahibidirler ve kendilerine azami faydayı sağlayacak şekilde hareket etmektedirler.
- Gayrimenkullerin satışı için makul bir süre tanınmıştır.
- Ödeme nakit veya benzeri araçlarla peşin olarak yapılmaktadır.
- Gayrimenkullerin alım - satım işlemi sırasında gerekebilecek finansman, piyasa faiz oranları üzerinden gerçekleştirilmektedir.
- Gayrimenkulün makul şartlarda elde edilebilecek en olası değeri takdir edilmektedir.
- Takdir edilen pazar değeri değerlendirme tarihi itibarıyla belirlenmiş olup değerlendirme tarihine özgüdür.

İşbu değerlendirme raporundaki değer esaslı, serbest ve açık bir pazarda yapılabilecek varsayımsal bir el değiştirme işlemindeki en olası fiyatı belirlemektir.

1.2 Uygunluk Beyanı

Bilgimiz ve inançlarımız doğrultusunda aşağıdaki hususları teyit ederiz:

- Raporunda sunulan bulgular sahip olduğumuz tüm bilgiler çerçevesinde doğrudur.
- Raporunda belirtilen analizler ve sonuçlar sadece belirtilen varsayımlar ve koşullarla kısıtlı olup kişisel, tarafsız ve önyargısız profesyonel analiz, fikir ve sonuçlardan oluşmaktadır.
- Değerleme konusunu oluşturan mülklerle ilgili olarak güncel veya geleceğe dönük hiçbir ilgimiz yoktur. Bu işin içindeki taraflara karşı herhangi kişisel bir çıkarımız veya ön yargımız bulunmamaktadır.
- Değerleme çalışmasını gerçekleştiren kişiler ve kuruluşumuzun taraflara karşı herhangi kişisel bir çıkarımız veya ön yargısı bulunmamakta olup çalışmalar tarafsız olarak yapılmaktadır.
- Bu görevle ilgili olarak verdiğimiz hizmet ve aldığımız ücret, müşterinin amacı lehine sonuçlanacak bir yöne veya önceden saptanmış sonuçların geliştirilmesi ve bildirilmesine veya bu değerlemenin tasarlanan kullanımıyla doğrudan ilgili sonraki bir olayın meydana gelmesine bağlı değildir.
- Değerleme ahlaki kural ve performans standartlarına göre gerçekleştirilmiştir.
- Raporlama aşamasında görev alanlar mesleki eğitim şartlarına sahiptir.
- Bu raporun konusu olan mülkler şahsen incelenmiştir. Değerleme çalışmasında görev alanların değerlemesi yapılan mülklerin yeri ve türü konusunda daha önceden deneyimi bulunmaktadır.
- Raporunda belirtilen kişiler haricinde hiç kimse bu raporun hazırlanmasında mesleki bir yardımda bulunmamıştır.



2. BÖLÜM

2.1 Rapor Tarihi ve Numarası

Bu değerlendirme raporu, İş Gayrimenkul Yatırım Ortaklığı A.Ş. için şirketimiz tarafından 02.11.2020 tarihinde, 2020/6841 rapor numarası ile hazırlanmıştır.

2.2 Raporu hazırlayanları ad ve soyadları, sorumlu değerlendirme uzmanının adı ve soyadı

Bu değerlendirme raporunu 401454 SPK Lisans belge no'suna sahip sorumlu değerlendirme uzmanı Tayfun KURU ile 401123 SPK Lisans belge no'suna sahip sorumlu değerlendirme uzmanı Onur KAYMAKBAYRAKTAR hazırlamıştır.

2.3 Değerleme tarihi

Bu değerlendirme raporu için, şirketimizin değerlendirme uzmanları 26.10.2020 tarihinde çalışmalara başlamış ve 02.11.2020 tarihi itibari ile raporu hazırlamışlardır. Bu süreçte gayrimenkul mahallinde ve ilgili resmi dairelerde incelemeler ve ofis çalışması yapılmıştır.

2.4 Dayanak sözleşmesinin tarihi ve numarası

Bu değerlendirme raporu, şirketimiz ile İş Gayrimenkul Yatırım Ortaklığı A.Ş. arasında tarafların hak ve yükümlülüklerini belirleyen 005 no'lu ve 15.10.2020 tarihli dayanak sözleşmesi hükümlerine bağlı kalınarak hazırlanmıştır.

2.5 Raporun Tebliğin 1. Maddesi kapsamında hazırlanıp hazırlanmadığına ilişkin açıklama

Bu rapor, Sermaye Piyasası Kurulu'nun III-62.3 sayılı "Sermaye Piyasasında Faaliyette Bulunacak Gayrimenkul Değerleme Kuruluşları Hakkında Tebliğ" hükümleri ile aynı tebliğin ekinde yer alan "Değerleme Raporlarında Bulunması Gereken Asgari Hususlar", Kurul'un Seri III-62.1 sayılı "Sermaye Piyasasında Değerleme Standartları Hakkında Tebliğ" doğrultusunda Sermaye Piyasası Kurulu Karar Organı'nın 22.06.2017 tarih ve 25/856 sayılı kararı ile uygun görülen Uluslararası Değerleme Standartları 2017 kapsamında hazırlanmıştır. Rapor; Sermaye Piyasası Kurulu'nun III-62.3 sayılı tebliğin 1. maddesinin 2. fıkrası kapsamında hazırlanmıştır.

NOVATD RAPOR NO: 2020/6841

2.6 Değerleme konusu gayrimenkulün aynı kuruluş tarafından daha önceki tarihlerde de değerlemesi yapılmışsa son üç değerlemeye ilişkin bilgiler

1.

Talep Tarihi : 25 Ocak 2019
Ekspertiz Tarihi : 28 Ocak 2019
Rapor Tarihi : 31 Ocak 2019
Rapor No : 2019/321
Raporu Hazırlayanlar : Tayfun KURU / Şehir Plancısı
Sorumlu Değerleme Uzmanı / SPK Lisans No: 401454
Onur KAYMAKBAYRAKTAR / İnşaat Mühendisi
Sorumlu Değerleme Uzmanı / SPK Lisans No: 401123

Toplam aylık kira değeri	66.315,-TL
---------------------------------	-------------------

2.

Talep Tarihi : 01 Kasım 2019
Ekspertiz Tarihi : 13 Kasım 2019
Rapor Tarihi : 19 Kasım 2019
Rapor No : 2019/5929
Raporu Hazırlayanlar : Mehmet AYIKDIR / Harita Mühendisi
Sorumlu Değerleme Uzmanı / SPK Lisans No: 401223
Onur KAYMAKBAYRAKTAR / İnşaat Mühendisi
Sorumlu Değerleme Uzmanı / SPK Lisans No: 401123

Toplam Pazar değeri	16.224.000,-TL
----------------------------	-----------------------

1.

Talep Tarihi : 20 Mart 2020
Ekspertiz Tarihi : 30 Mart 2020
Rapor Tarihi : 03 Nisan 2020
Rapor No : 2020/2407
Raporu Hazırlayanlar : Tayfun KURU / Şehir Plancısı
Sorumlu Değerleme Uzmanı / SPK Lisans No: 401454
Onur KAYMAKBAYRAKTAR / İnşaat Mühendisi
Sorumlu Değerleme Uzmanı / SPK Lisans No: 401123

Toplam aylık kira değeri	75.735,-TL
---------------------------------	-------------------



NOVATD RAPOR NO: 2020/6841



3. BÖLÜM**ŞİRKETİ VE MÜŞTERİYİ TANITICI BİLGİLER****3.1 Şirketi Tanıtıcı Bilgiler**

ŞİRKETİN ÜNVANI	: Nova Taşınmaz Değerleme ve Danışmanlık A.Ş.
ŞİRKETİN ADRESİ	: İçerenköy Mahallesi, Prof. Dr. Necmettin Erbakan Caddesi, Kayışdağı İş Merkezi, No: 91, Kat: 3 Ataşehir / İSTANBUL
TELEFON NO	: +90 (216) 455 36 69
FAALİYET KONUSU	: Yürürlükteki mevzuat çerçevesinde her türlü resmi ve özel, gerçek ve tüzel kişi ve kuruluşlara ait gayrimenkuller, gayrimenkul projeleri ve gayrimenkule dayalı hak ve faydalar ile menkullerin yerinde tespiti ve değerlemesini yapmak, değerlerini tespit etmeye yönelik tüm raporları düzenlemek, analiz ve fizibilite çalışmalarını sunmak ve problemlili durumlarda görüş raporu vermektir.
KURULUŞ TARİHİ	: 16 Mayıs 2011
SERMAYESİ	: 270.000,-TL
TİCARET SİCİL NO	: 777424
KURULUŞUN YAYINLANDIĞI TİCARET SİCİL GAZETESİ'NİN TARİH VE NO.SU	: 23 Mayıs 2011 / 7820
Not-1 :	Şirket, 29 Temmuz 2011 tarihi itibarıyla Başbakanlık Sermaye Piyasası Kurulu'nun (SPK) "Gayrimenkul Değerleme Şirketleri Listesi'ne alınmıştır.
Not-2 :	Şirkete, Bankacılık Düzenleme ve Denetleme Kurulu'nun (BDDK) 28.06.2012 tarih ve 4821 no'lu kararı ile değerlendirme hizmeti yetkisi verilmiştir.

3.2 Müşteriyi Tanıtıcı Bilgiler

ŞİRKETİN ÜNVANI	: İş Gayrimenkul Yatırım Ortaklığı A.Ş.
ŞİRKETİN ADRESİ	: İş Kuleleri Kule-2 Kat:10-11 Levent / İSTANBUL
TELEFON NO	: 0 (850) 724 23 50
ÖDENMİŞ SERMAYESİ	: 958.750.000,- TL
KURULUŞ TARİHİ	: 6 Ağustos 1999
HALKA AÇIKLIK ORANI	: % 40,93
FAALİYET KONUSU	: Sermaye Piyasası Kurulu'nun, gayrimenkul yatırım ortaklıklarına ilişkin düzenlemelerinde yazılı amaç ve konularla iştirak etmek ve esas olarak gayrimenkullere, gayrimenkullere dayalı sermaye piyasası araçlarına, gayrimenkul projelerine ve gayrimenkullere dayalı haklara yatırım yapmak üzere ve kayıtlı sermayeli olarak kurulmuş halka açık anonim ortaklıktır.
PORTFÖYÜNDE YER ALAN GAYRİMENKULLER	: Türkiye'nin çeşitli bölgelerinde yer alan muhtelif gayrimenkuller

3.3 Müşteri taleplerinin kapsamı ve varsa getirilen sınırlamalar ve işin kapsamı

Bu rapor, İş Gayrimenkul Yatırım Ortaklığı A.Ş.'nin talebine istinaden yukarıda adresi detaylı olarak verilen ve şirket portföyünde bulunan gayrimenkullerin Türk Lirası cinsinden pazar kira değerinin tespitine yönelik olarak; Sermaye Piyasası Kurulu'nun III-62.3 sayılı "Sermaye Piyasasında Faaliyette Bulunacak Gayrimenkul Değerleme Kuruluşları Hakkında Tebliğ" hükümleri ile aynı tebliğin ekinde yer alan "Değerleme Raporlarında Bulunması Gereken Asgari Hususlar", Kurul'un Seri III-62.1 sayılı "Sermaye Piyasasında Değerleme Standartları Hakkında Tebliğ" doğrultusunda Sermaye Piyasası Kurulu Karar Organı'nın 22.06.2017 tarih ve 25/856 sayılı kararı ile uygun görülen Uluslararası Değerleme Standartları 2017 kapsamında hazırlanmıştır. Rapor; Sermaye Piyasası Kurulu'nun III-62.3 sayılı tebliğin 1. maddesinin 2. fıkrası kapsamında hazırlanmıştır.

İşbu değerlendirme raporu amacına uygun olarak hazırlanmış olup başka amaçla kullanılamaz. Müşteri tarafından herhangi bir sınırlama tarafımıza getirilmemiştir.



4. BÖLÜM

GAYRİMENKULLERİN YASAL DURUMUNA İLİŞKİN BİLGİLER

4.1 Gayrimenkulün yeri, konumu, tanımı, tapu kayıtları, plan, proje, ruhsat, şema vb. dökümanlar hakkında bilgiler

4.1.1 Gayrimenkullerin Mülkiyet Durumu

SAHİBİ : İş Gayrimenkul Yatırım Ortaklığı A.Ş. (Tam)
İLİ : Muğla
İLÇESİ : Marmaris
MAHALLESİ : Kemeraltı
MEVKİİ : -
PAFTA NO : 2
ADA NO : 119
PARSEL NO : 24
NİTELİĞİ : 6 Katlı Betonarme Bina (*)
YÜZÖLÇÜMÜ : 1.166,33 m²
TAPU TARİHİ : 27.06.2001

(*) Kat mülkiyetine geçilmiştir.

BAĞIMSIZ BÖLÜM NO	ARSA PAYI	KAT	BAĞIMSIZ BÖLÜM NİTELİĞİ	CİLT NO	SAYFA NO	YEVMIYE NO	TAŞINMAZ ID
1	21654/116633	Bodrum +Zemin +1	Banka	50	4948	2107	15184780
2	7500/116633	Bodrum	Sinema	50	4949	2107	15183540
3	833/116633	Bodrum	İş yeri	50	4950	2107	15184337
4	790/116633	Bodrum	Dükkan	50	4951	2107	15184338
5	434/116633	Bodrum	Dükkan	50	4952	2108	15183317
6	581/116633	Bodrum	Dükkan	51	4953	2108	15183953
7	804/116633	Bodrum	Dükkan	51	4954	2108	15184339
8	890/116633	Bodrum	Dükkan	51	4955	2108	15183541
9	9754/116633	Zemin	Dükkan	51	4956	2109	15184340
10	682/116633	Zemin	Dükkan	51	4957	2109	15183954
11	976/116633	Zemin	Dükkan	51	4958	2109	15183910
12	901/116633	Zemin	Dükkan	51	4959	2109	15184341
13	6513/116633	1	Dükkan	51	4960	2110	15184342
14	3948/116633	1	Dükkan	51	4961	2110	15183866
15	901/116633	1	Dükkan	51	4962	2110	15184343
16	1005/116633	1	Dükkan	51	4963	2110	15183542
17	4091/116633	2	Dükkan	51	4964	2111	15183318
18	2688/116633	2	Dükkan	51	4965	2111	15184549
19	2907/116633	2	Dükkan	51	4966	2111	15184781
20	2943/116633	2	Dükkan	51	4967	2111	15183543
21	3004/116633	2	Dükkan	51	4968	2112	15184871
22	3937/116633	2	Dükkan	51	4969	2112	15183955

23	915/116633	2	Dükkan	51	4970	2112	15184344
24	983/116633	2	Dükkan	51	4971	2112	15184667
25	5950/116633	3	Dükkan	51	4972	2112	15183125
26	3326/116633	3	Restorant	51	4973	2113	15184345
27	915/116633	3	Dükkan	51	4974	2113	15183867
28	994/116633	3	Dükkan	51	4975	2113	15184872
29	15665/116633	3+Çatı	Restorant	51	4976	2113	15183544
30	10149/116633	3+Çatı	Restorant	51	4977	2113	15184550

4.1.2 İlgili Tapu Sicil Müdürlüğü'nde Yapılan İncelemeler

Tapu Kadastro Genel Müdürlüğü Portalı'ndan temin edilen 08.10.2020 tarihli takyidatlı tapu kayıt belgelerine göre taşınmazların üzerinde müştereken aşağıdaki not bulunmaktadır.

Beyanlar Bölümü

- Yönetim Planı: 17.04.2001 tarihli.

4.1.3 İlgili Belediye'de Yapılan İncelemeler

Marmaris Belediyesi İmar Müdürlüğü'nde yapılan incelemelerde rapor konusu taşınmazın 03.06.2017 tasdik tarihli, 1/1000 ölçekli Marmaris ve Çevresi Turizm Alanı Uygulama İmar Planı Revizyonu'nda paftasında "**Ticaret Alanı**" lejantında kaldığı ve yerinin doğruluğu tespit edilmiştir.

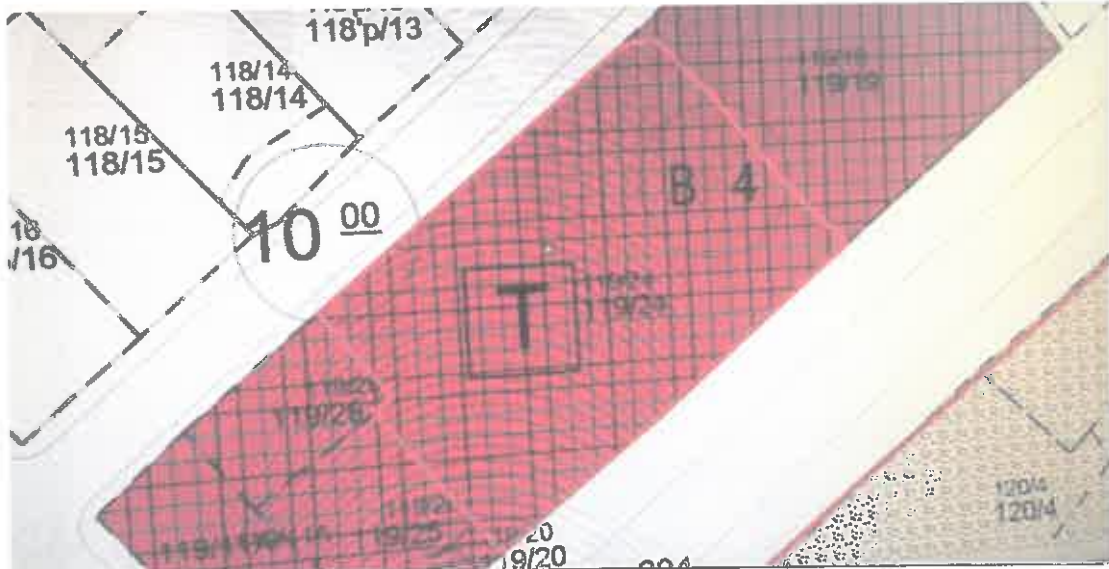
- **Bitişik Nizam**
- **Hmax: 4 kat**

ADA NO	PARSEL NO	PLAN FONKSİYONU	YAPILAŞMA ŞARTI
119	24	Ticaret Alanı	Bitişik Nizam, Hmax:4 Kat

Plan notlarına göre 'Ticaret Alanı' yapılaşma şartları aşağıdaki gibidir.

- Bu bölgede; ticari amaçlı yapılar, bürolar, iş hanları, gazino, lokanta, çarşı, mağazalar, bankalar, oteller, sinema, tiyatro gibi kültürel-sosyal tesisler ve yönetimle ilgili tesisler ve benzeri yapılar yapılabilir.
- Minimum ifraz 400 m²'dir. Parselin minimum cephesi 12 m. olacaktır. 2 katlı yapılarda Yençok: 8 m., 3 katlı yapılarda Yençok: 11,50 m., 4 katlı yapılarda Yençok: 15 m.'dir. Asma kat yapılması halinde kat yüksekliklerine + 1.00 m. ilave edilir.
- Yol kenarlarında ticaret kullanışlı yapı alanlarında zemin üstü katlarda; ticaret, otel, motel veya pansiyon amaçlı yapılar yapılabilir.
- Yol boyu ticaret olarak belirlenen ve planda ön çekme mesafesi belirtilmeyen adalarda yapılar yoldan cephe alan parsel sınırından 5 m. çekilerek yapılacaktır.

- Planda (TICK) olarak düzenlenen konut altı ticaret alanlarının; giriş katlarında, (diskotek hariç) lokanta, kafe vb. eğlence yerleri dahil, ticari amaçlı kullanımlar yer alabilirler. Ancak lokanta, kafe vb. eğlence yerleri kapalı alanı 75 m²'den az olamaz. Bu tür kullanıma yönelik yapılaşan alanlar; kapalı alanlarının en fazla 1,5 katını açık alan olarak kullanabilir.
- Planda (T1) olarak gösterilen alanlarda, birleşme, tevhit yoluyla 2.000 m²'ye ulaştıklarında (ancak bölünmelerde kolaylık sağlayabilmesi amacıyla en fazla % 5 artış / azalış yapılabilir) (Otel) yapılaşma hakkı saklı kalmak kaydıyla, Yençok: 2 kat, 7 m. ve TAKS: 0,40 ve KAKS: 0,70 Bitişik nizam yapılaşma koşulları ile sadece "Turistik Amaçlı Ticari Tesisler" lokanta, kafe, bar (disko hariç) yapılabilir. Bu alanlar ifraz edilemez. Bu alanlarda planda belirtilen çekme mesafeleri geçerlidir. Belirtilmeyen yerlerde ön bahçe mesafesi 5 m. olarak uygulanacaktır. Bir parselde birden fazla yapı yapılamaz.
- Planın onama tarihinden önce planlama alanı içerisinde yürürlükteki mevzuata uygun olarak onaylanmış planlara göre ifrazı yapılmış olan parsellerde; bu planda belirtilen yapılaşma koşullarına uygun yapı yapılabilmesi halinde mevcut imar parseli korunacaktır.
- Bu planın onama tarihinden önce planlama alanı içerisinde yürürlükteki mevzuata uygun olarak yapı kullanım belgesinde ticari amaçlı kullanım (dükkân, vb.) düzenlenmiş yapıların ticari faaliyet hakları saklıdır (Binalar ekonomik ömürlerini tamamlayıncaya kadar).



Not: Taban Alanı Katsayısı (TAKS): Taban alanının imar parseli alanına oranıdır. Taban alanı kat sayısı, arazi eğimi nedeniyle tabii veya tesviye edilmiş zeminin üzerinde kalan tüm bodrum katlar ile zemin kat izdüşümü birlikte değerlendirilerek hesaplanır. Uygulama imar planında çekme mesafeleri verilip TAKS verilmemiş ise çekme mesafelerine, bina cephe hatlarına ve ilgili imar yönetmeliklerine göre uygulama yapılır.

A

K

Katlar alanı katsayısı (KAKS) (Emsal): Yapının inşa edilen tüm kat alanlarının toplamının imar parseli alanına oranını ifade eder.

22 nci maddeyle veya ilgili idarelerin imar yönetmelikleri ile getirilebilecek emsal harici tüm alanların toplamı; parselin toplam emsale esas alanının % 30'unu aşamaz. Ancak; 27.11.2007 tarihli ve 2007/12937 sayılı Bakanlar Kurulu Kararı ile yürürlüğe konulan Binaların Yangından Korunması Hakkında Yönetmelik gereğince yapılması zorunlu olan, korunumlu ya da korunumsuz normal merdiven dışındaki yangın merdiveni ve korunumlu koridorun asgari ölçülerdeki alanı ile yangın güvenlik holünün 6 m² si, son katın üzerindeki ortak alan teras çatılar, yapının ihtiyacı için bahçede yapılan açık otoparklar, konferans, spor, sinema ve tiyatro salonları gibi özellik arz eden umumi yapılarda düzenlenmesi zorunlu olan boşluklar, alışveriş merkezlerinde yapılan atrium boşluklarının her katta asgari ölçülerdeki alanı ile binaların bodrum katlarında yapılan;

a) Zorunlu otopark alanlarının 2 katı,

b) Sığınak, asansör boşlukları, merdivenler, bacalar, şaftlar, ışıklıklar, ısı ve tesisat alanları, yakıt ve su depoları, jeneratör ve enerji odası, kömürlükler ve kapıcı dairelerinin ilgili mevzuat, standart ya da bu Yönetmeliğe göre hesap edilen asgari alanları,

c) Konut kullanımlı bağımsız bölüm brüt alanının % 10'unu, ticari kullanımlı bağımsız bölüm brüt alanının % 50'sini aşmayan depo amaçlı eklentiler,

ç) Ortak alan niteliğindeki mescit ve müstemilatın konutlarda 150 m²'si, konut dışı yapılarda 300 m²'si,

d) Bütün cepheleri tamamen gömülü olmak ve ortak alan niteliğinde olmak kaydıyla; otopark alanları ve 22 nci maddede belirtilen tamamen gömülü ortak alanlar,

e) Ticari amaç içermeyen, ortak alan niteliğindeki çocuk oyun alanlarının ve çocuk bakım ünitelerinin toplam 100 m²'si bu hesaba dâhil edilmeksizin emsal haricidir.

Not: Rapora konu projedeki bağımsız bölümleri emsal dışı alanlar ruhsat tarihi itibarıyla geçerli olan imar plan - imar yönetmeliğine (imar mevzuatına) göre hesaplanmıştır.

4.1.4 Marmaris Belediyesi İmar Müdürlüğü Arşivi'nde Taşınmaza Ait Arşiv Dosyası Üzerinde Yapılan İncelemeler:

Marmaris Belediyesi İmar Müdürlüğü arşivinde yapılan incelemelerde; rapor konusu taşınmazların konumlandığı binaya ait 20.02.1998 tarih ve 2549 no'lu Yeni Yapı Ruhsatı ile 10.03.2000 tarih 2549 no'lu Tadilat Ruhsatı, 23.02.2001 tarih 2549 no'lu Yapı Kullanma İzin belgesi bulunmaktadır.

4.2 Gayrimenkul ile ilgili herhangi bir takyidat veya devredilmesine ilişkin herhangi bir sınırlama olup olmadığı hakkında bilgi

Gayrimenkul Yatırım Ortaklıklarına İlişkin Esaslar Tebliği'nin 22. maddesinin birinci fıkrasının (c) ve (j) bentlerinde belirtilen hükümler çerçevesinde tapu kayıtlarında yer alan yönetim planı şerhlerinin kısıtlayıcı özellikleri olmayıp, şerhler rutin uygulama olup taşınmazların devrine ve değerine olumsuz etkisi bulunmamaktadır.

Rapor konusu taşınmazların tapu incelemesi itibarıyla sermaye piyasası mevzuatı hükümleri çerçevesinde gayrimenkul yatırım ortaklığı portföyünde



"bina" başlığı altında bulunmalarında, devredilmelerinde (satışına) ve kiralanmalarında herhangi bir sakınca olmayacağı görüş ve kanaatindeyiz."

4.3 Gayrimenkul ile ilgili varsa son üç yıllık dönemde gerçekleşen alım satım işlemlerine ve gayrimenkulün hukuki durumunda meydana gelen değişikliklere (imar planında meydana gelen değişiklikler, kamulaştırma işlemler vb.) ilişkin bilgiler

4.3.1 Tapu Sicil Müdürlüğü ve Kadastro Mühendisliği İncelemesi

Yapılan incelemelerde taşınmazın mülkiyet durumunda son üç yıl içerisinde herhangi bir değişiklik yapılmadığı belirlenmiştir.

4.3.2 Belediye İncelemesi

Marmaris Belediyesi İmar Birimi'nden 15 Ekim 2020 tarihinde, şifahen alınan bilgiye göre; değerlemeye konu taşınmazların konumlandığı parsel 25.07.2006 tasdik tarihli 1/1000 ölçekli Marmaris Revizyon Uygulama İmar Planı'nda "Ticaret Alanı" içerisinde kalmakta iken; 03.06.2017 tasdik tarihli 1/1000 ölçekli Marmaris ve Çevresi Turizm Alanı Uygulama İmar Planı Revizyonu'nda aynı lejant (Ticaret Alanı) içerisinde kalmıştır.

4.3.3 Hukuki Durum İncelemesi

Taşınmazların hukuki durumuna olarak herhangi bir kısıtlılık söz konusu değildir.

4.4 Gayrimenkulün bulunduğu bölgenin imar durumuna ilişkin bilgiler

Taşınmazın bulunduğu parselin imar durumu "Ticaret Alanı"dır. Bölgede genel olarak aynı aks üzerinde Ticaret ve Konut Alanı lejantına sahip parseller üzerinde alt katları işyeri üst katları mesken olarak kullanılan yapılar bulunmaktadır. Bölgede ayrıca turizm imarına sahip üstlerinde turistik tesisler olan yapılarda yer almaktadır.

4.5 Gayrimenkul için alınmış durdurma kararı, yıkım kararı, riskli yapı tespiti vb. durumlara dair açıklamalar

Değerlemeye konu taşınmazların konumlandığı binaya ait; yapı ruhsatları ve Yapı Kullanma İzin Belgesi mevcut olup, yukarıda raporumuzun 4.1.4 bölümünde detayı paylaşılmıştır.

Marmaris Belediyesi Yapı Kontrol Birimi'nde taşınmazlara ait arşiv dosyasında yapılan incelemelere göre; herhangi bir yapı tatil zaptı, 3194 sayılı İmar Kanunu'nun ruhsata aykırı yapılaşma sebebiyle; 32.maddesi gereği yıkım ya da 42.maddesi gereği para cezası kararı içeren encümen kararına rastlanılmamıştır.



4.6 Gayrimenkule ilişkin olarak yapılmış sözleşmelere (gayrimenkul satış vaadi sözleşmeleri, kat karşılığı inşaat sözleşmeleri ve hasılat paylaşımı sözleşmeleri vb.) ilişkin bilgiler

Değerleme tarihi itibarıyla rapor konusu gayrimenkuller yapı kullanma izin belgesini almış bağımsız bölüm niteliğindedirler. Gayrimenkuller için herhangi bir satış vaadi sözleşmesi, kat karşılığı inşaat sözleşmesi veya hasılat paylaşımı sözleşmesi bulunmamaktadır.

4.7 Gayrimenkuller ve gayrimenkul projeleri için alınmış yapı ruhsatlarına, tadilat ruhsatlarına, yapı kullanma izinlerine ilişkin bilgiler ile ilgili mevzuat uyarınca alınması gerekli tüm izinlerine alınıp alınmadığına ve yasal gerekliliği olan belgelerin tam ve doğru olarak mevcut olup olmadığı hakkında bilgi

İlgili mevzuat uyarınca 119 ada 24 no'lu parsel üzerinde yer alan bağımsız bölümler için gerekli tüm izinleri alınmış olup yasal gerekliliği olan tüm belgeleri tam ve doğru olarak mevcuttur. Raporumuzun 4.1.4 bölümünde yasal belgeler hakkında detaylı bilgiler anlatılmıştır.

4.8 Değerlemesi yapılan projeler ile ilgili olarak 29.06.2001 tarih ve 4708 sayılı Yapı Denetim Hakkında Kanun uyarınca denetim yapan yapı denetim kuruluşu (ticaret unvanı, adresi vb.) ve değerlendirilmesi yapılan gayrimenkul ile ilgili olarak gerçekleştirdiği denetimler hakkında bilgi

Taşınmazlar için yapı kullanma izin belgesi alınmış olup yapı denetimle bir ilişkisi kalmamıştır.

4.9 Eğer belirli bir projeye istinaden değerlendirme yapıyorsa, projeye ilişkin bilgi ve planların ve söz konusu değer tamamen mevcut projeye ilişkin olduğuna ve farklı bir projenin uygulanması durumunda bulunacak değer farklı olabileceğine ilişkin açıklama

Bu değerlendirme raporu, proje değerlendirme çalışması için hazırlanmamıştır.

4.10 Varsa, gayrimenkulün enerjii verimlilik sertifikası hakkında bilgi

Rapor konusu taşınmazların konumlu olduğu binaya ait, enerji verimlilik sertifikası bulunmamaktadır.



5.1 Gayrimenkullerin bulunduğu bölgenin analizi ve kullanılan veriler

Değerlemeye konu taşınmazlar; Muğla ili, Marmaris ilçesi, Kemeraltı Mahallesi, Atatürk Caddesi üzerinde konumlu, 28 kapı numaralı Mallmarine Alışveriş Merkezi bünyesinde bulunan 30 adet bağımsız bölümdür.

Mallmarine AVM'ye ulaşım; Atatürk Caddesi aracılığı ile sağlanabilmektedir. AVM Atatürk Caddesi üzerinde, Marmaris Belediyesi ile Marmaris Orman Müdürlüğü arasında konumludur. AVM'nin konumlu olduğu Atatürk Caddesi'nde ilçenin ticari ve turizm bakımından en işlek birimleri yer almaktadır. AVM yakın çevresinde; Marmaris Polis Evi, Marmaris Anadolu Lisesi, 75.Yıl Mesleki ve Teknik Anadolu Lisesi, halk plajı, otel ve apart oteller, cadde boyu bodrum katları daha çok hizmet sektörü ağırlıklı ticaret alanları, üst katları pansiyon, konut ya da ofis amaçlı kullanılan 4-5 katlı betonarme yapılar yer almaktadır.

Taşınmazların; Merkezi konumu, ulaşım rahatlığı, yaya yoğunluğu, önemli turizm merkezinde yer almaları, müşteri celbi, reklam kabiliyeti ve tamamlanmış altyapısı değerlendirme üzerinde olumlu etken olarak ele alınmıştır.

Taşınmazlar; D-550 (Aydın-Muğla) Karayolu'na yaklaşık 29 km, D-400 (Muğla-Marmaris) Karayolu'na yaklaşık 900 metre mesafede yer almaktadır. Taşınmazlar; Marmaris Belediyesi sınırları içerisinde yer almakta olup tamamlanmış altyapıya sahiptir.



5.2 Gayrimenkullerin fiziki, yapısal, teknik ve inşaat özellikleri

İNŞAAT TARZI	: Betonarme karkas
İNŞAAT NİZAMI	: Bitişik
KAT ADEDİ	: 6 (Bodrum kat + zemin kat + 3 normal kat + çatı katı)
TOPLAM İNŞAAT ALANI (m²)*	: 6.399 m ²
ELEKTRİK	: Şebeke
JENERATÖR	: Mevcut (2 Adet)
TRAFO	: Mevcut
PARATONER	: Mevcut
SU	: Şebeke
SU DEPOSU	: Mevcut (2 adet)
HİDROFOR	: Mevcut
KANALİZASYON	: Şebeke
KLİMA TESİSATI	: Merkezi fan - coil sistemi mevcut
ISITMA SİSTEMİ	: Klima sistemi
TELEFON SANTRAL	: Mevcut
ASANSÖR	: Mevcut (2 adet yolcu, 1 adet yük asansörü)
GÜVENLİK	: Güvenlik elemanları ve güvenlik kameraları mevcut
SES YAYIN SİSTEMİ	: Banka bölümünde kapalı hacimlerde ses yayın sistemi mevcut
YANGIN İHBAR TES.	: Duman ve ısı dedektörleri mevcut
YANGIN SÖN. TES.	: Yangın dolapları, hidrantlar, yangın tüpleri ve sprinkler hatları mevcut
YANGIN MERDİVENİ	: Mevcut (betonarme)
DIŞ CEPHE	: Prekast unsurlarla zenginleştirilmiş brüt beton
ÇATI	: Çelik konstrüksiyon üzeri sandviç panel

(*) Toplam inşaat alanı ruhsat ve yapı kullanma izin belgesi üzerinden alınmıştır.

5.2.1 Mallmarine Avm Kullanım Fonksiyonu İle İlgili Açıklamalar

Taşınmazların mimari projesindeki katlara göre kullanım fonksiyonları aşağıdaki tabloda sunulmuştur.

KAT NO	BRÜT İNŞAAT ALANI (m ²)	KULLANIM ŞEKLİ
Bodrum	1.168	Sığınak, asansör makine dairesi, teknik merkez, jeneratör odası, pano odası, personel soyunma odaları, wc, 1 no'lu bb banka, 2 no'lu bb sinema, 3 no'lu bb büfe, 4, 5, 6, 7 ve 8 no'lu bb dükkanlar.
Zemin	1.168	Tedaş O.G hücreleri, trafo, pano odası, soğuk depo, çöp odası, AVM ve Banka giriş, 1 no'lu bb banka, 9, 10, 11 ve 12 bb no'lu dükkanlar.
1. normal	1.168	Pano odası, kadın-erkek wc, 1 no'lu bb banka, 13, 14, 15 ve 16 bb no'lu dükkanlar.
2. normal	1.168	Pano odası, kadın-erkek-engelli wc, yönetim odası, 17, 18, 19, 20, 21, 22, 23 ve 24 bb no'lu dükkanlar.
3. normal	1.168	25, 27 ve 28 bb no'lu dükkanlar, 26, 29 ve 30 bb no'lu restoranlar.
Çatı kat	559	29 ve 30 no'lu restoranlara ait çatı ve teras alanı.
TOPLAM	6.399	

BAĞIMSIZ BÖLÜM NO	KAT NO	BAĞIMSIZ BÖLÜM NİTELİĞİ	YAKLAŞIK BRÜT KULLANIM ALANI (m ²)
1	Bodrum+Zemin+1	Banka	630
2	Bodrum	Sinema	224
3	Bodrum	İş yeri	25
4	Bodrum	Dükkan	22
5	Bodrum	Dükkan	13
6	Bodrum	Dükkan	17
7	Bodrum	Dükkan	26
8	Bodrum	Dükkan	28
9	Zemin	Dükkan	250
10	Zemin	Dükkan	22
11	Zemin	Dükkan	30
12	Zemin	Dükkan	29
13	1	Dükkan	190
14	1	Dükkan	118
15	1	Dükkan	27
16	1	Dükkan	28

17	2	Dükkan	125
18	2	Dükkan	78
19	2	Dükkan	89
20	2	Dükkan	91
21	2	Dükkan	85
22	2	Dükkan	120
23	2	Dükkan	32
24	2	Dükkan	33
25	3	Dükkan	180
26	3	Restorant	235
27	3	Dükkan	32
28	3	Dükkan	33
29	3+Çatı	Restorant	403
30	3+Çatı	Restorant	248
TOPLAM			3.463

- Değerleme konusu 1 no'lu bağımsız bölüm, kiracısı İş Bankası A.Ş tarafından Banka olarak kullanılmaktadır. Mevcut kira sözleşmesi incelendiğinde kullanım alanı net 603,4 m² gözükmemektedir. Değerleme konusu 2 no'lu sinema, 3 no'lu büfe, 24 adet dükkan ile 3 adet restoranın tamamı kiracısı Mudo concept tarafından mağaza olarak kullanılmakta olup kira sözleşmesine göre toplam kullanım alanı net 2.553,6 m²'dir. Yukarıdaki tablodaki alalar onaylı mimari projesinden brüt alan olarak hesaplanmışlardır. Değerlemede bu alanlar dikkate alınmıştır.
- Değerleme konusu taşınmazların konumlu olduğu bina; 119 ada 24 parsel 1.166,33 m² yüzölçümlü arsa üzerine, bitişik nizamlı olarak 2001 yılında inşa edilmiştir.
- Bina; bodrum, zemin, 3 normal kat ve çatı katlı olmak üzere toplam 6 katlıdır.
- Binanın toplam inşaat alanı 6.399 m²'dir.
- Binada; banka, sinema, büfe, 3 adet restoran ve 24 adet dükkan olmak üzere toplam 30 bağımsız bölüm bulunmaktadır.
- Banka ve diğer bağımsız bölümlerin yer aldığı AVM girişi Atatürk Bulvarı üzerinden ve zemin kattan sağlanmaktadır.
- Yerinde; 1 no'lu banka dışında kalan 29 bağımsız bölümün tamamı kiracı Mudo Concept Mağazası tarafından kullanılmaktadır.

5.2.2 Taşınmazların Genel Özellikleri

- Değerleme konusu 1 no'lu bağımsız bölüm, kiracısı İş Bankası A.Ş tarafından Banka olarak kullanılmaktadır.
- Değerleme konusu 2 no'lu sinema, 3 no'lu büfe, 24 adet dükkan ile 3 adet restoranın tamamı kiracısı Mudo concept tarafından mağaza olarak kullanılmaktadır.
- Rapor tarihi itibarıyla yerinde bodrum kattaki 2 no'lu sinema mağaza deposu olarak kullanılmakta, zemin ve 1.normal kattaki dükkanlar arasındaki duvarlar kaldırılarak, zemin katın tamamı, 1.katın yaklaşık yarısı mağaza bölümleri olarak kullanılmakta iken, bodrum katta sinemadaki depo dışında kalan alanlar, 1.katın yarısı, 2.normal kat, 3.normal kat ve çatı kattaki dükkan ve restoranlar ise boş, atıl durumdadır.

- Yerindeki tüm değişiklikler kiracısının kullanım şekline uygun olması maksadıyla gerçekleştirilmiş olup yeniden kiralama ya da satınalma durumunda basit tadilat ile projesine uygun biçimde bağımsız bölüm oluşturulup, ayrı ayrı kiraya verilebilir vaziyettedir.
- Mudo City olarak kullanılan alanlarda; zeminler granit seramik kaplı, tavanlar taş yünü asma tavandır. T. İş Bankası Marmaris Şubesi olarak kullanılan bağımsız bölümde ise zeminler granit seramik kaplı olup tavanlar taş yünü asma tavandır.
- Galeri boşluğunun etrafındaki korkuluklar krom malzemedir.
- Cephelelerde yer alan tüm pencereler alüminyumdan mamuldür.
- Çatı katında bulunan teras bölümü panoramik deniz manzarasına sahiptir.
- 2.normal kat, 3.normal kat ve çatı katın basit (boya, zemin malzeme değişikliği vs.) tadilata ihtiyacı bulunmaktadır.

5.3 Değerleme İşlemini Olumsuz Yönde Etkileyen Veya Sınırlayan Faktörler

Değerleme işlemini olumsuz yönde etkileyen veya sınırlayan herhangi bir faktör bulunmamaktadır.

5.4 Varsa, mevcut yapıyla veya inşaatı devam eden projeye ilgili tespit edilen ruhsata aykırı durumlara ilişkin bilgiler

Rapor konusu taşınmazın bulunduğu yapı için herhangi bir ruhsata aykırı durum bulunmamaktadır.

5.5 Ruhsat alınmış yapılarda yapılan değişikliklerin 3194 sayılı İmar Kanunu'nun 21. maddesi kapsamında yeniden ruhsat alınmasını gerektirdiği değişiklikler olup olmadığı hakkında bilgi

Taşınmazlar için yapı izin belgesinin bulunması nedeniyle mevzuat kapsamında 3194 sayılı İmar Kanunu'nun 21. maddesi kapsamında yeniden ruhsat alınması gerekmemektedir.

5.6 Gayrimenkulün değerlendirme tarihi itibarıyla hangi amaçla kullanıldığı, gayrimenkul arsa veya arazi ise üzerinde herhangi bir yapı bulunup bulunmadığı ve varsa, bu yapıların hangi amaçla kullanıldığı hakkında bilgi

Değerleme tarihi itibarıyla değerlendirme konusu 1 no'lu bağımsız bölüm, kiracısı İş Bankası A.Ş tarafından Banka olarak, 2 no'lu sinema, 3 no'lu büfe, 24 adet dükkan ile 3 adet restoranın tamamı kiracısı Mudo concept tarafından mağaza olarak kullanılmaktadır.



6. BÖLÜM

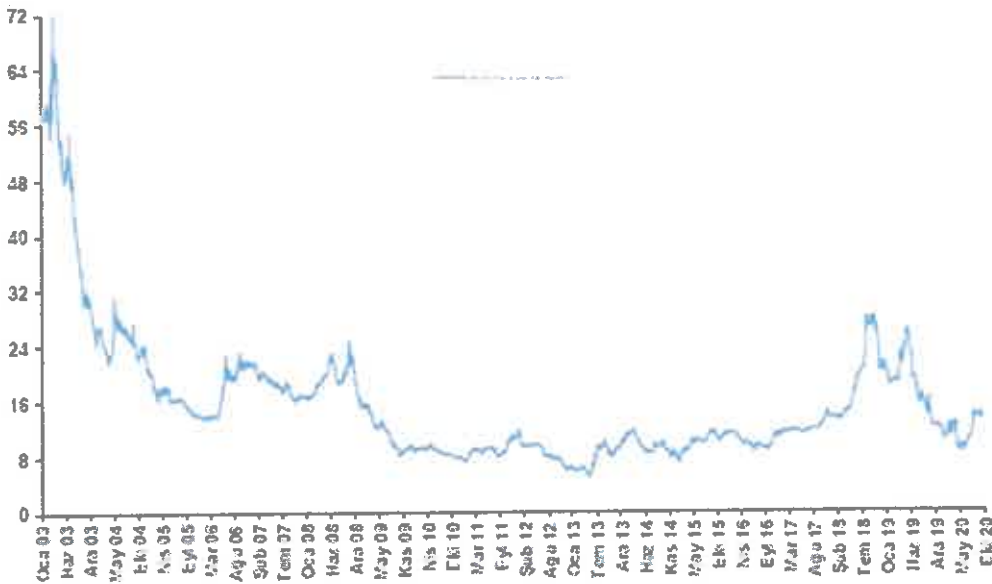
PAZAR BİLGİLERİNE İLİŞKİN ANALİZLER

6.1 Türkiye’de Yaşanan Ekonomik Koşullar Ve Gayrimenkul Piyasasının Analizi

Türkiye ekonomisinde yaşanan 2001 krizi ülkemiz için dönüm noktası olmuştur. Yıllar boyunca devam eden yüksek enflasyon, yüksek faiz ve kamu borçları gibi yapısal sorunlar ülkeyi büyük bir krize sürüklemiştir. Kriz sonrası yapılan yasal düzenlemeler (özellikle bankacılık konusunda) ve idari tedbirlerle ülkemiz bir toparlanma sürecine girmiştir.

2001 krizi sırasında hazine % 140’lar mertebesinde borçlanırken, 2003 yılında sonra faizler hızlı bir düşüş trendine girmeye başlamıştır. Faizler 2013 yılı Mayıs ayında Cumhuriyet tarihinin en düşük seviyesi olan % 4,99 görülmüştür. Bu tarihten itibaren dünyadaki küresel ekonomik gelişmeler neticesinde, özellikle FED’in yaptığı parasal genişlemenin sonlanacağı beklentisi, Darbe girişimi ve diğer jeopolitik risklerle beraber faizler artış eğilimine girmiştir. 2015 yılı sonu ve 2016 yılının ilk çeyreğinde faiz oranları % 11 mertebelerine kadar çıkmıştır. 15 Temmuz’da yaşanan darbe girişimi sonrası alınan önlemler ve iyileşen risk algısı ile Haziran 2016 da faizle % 8,75’e gerilemiştir. Aralık 2016 itibariyle faiz oranları % 9 mertebelerinde seyretmesine karşın 2017 Aralık ayı itibariyle % 13,5’ların üzerine kadar çıkmıştır. 2018 Haziran ayında faiz oranları % 19 Ekim ayında ise bu oran % 27 mertebelerine kadar çıkmıştır. Ancak alınan ekonomik önlemler sayesinde 2019 yıl içinde faiz oranları önce % 19 mertebelerine sonra kademeli olarak merkez bankasının faiz indirimleri sayesinde faiz oranları % 12 bandına gerilemiştir. 2020 yılında da faiz oranlarının kademeli olarak düşürerek tek haneli rakamlara gelmiştir.

Faiz Oranı (%)



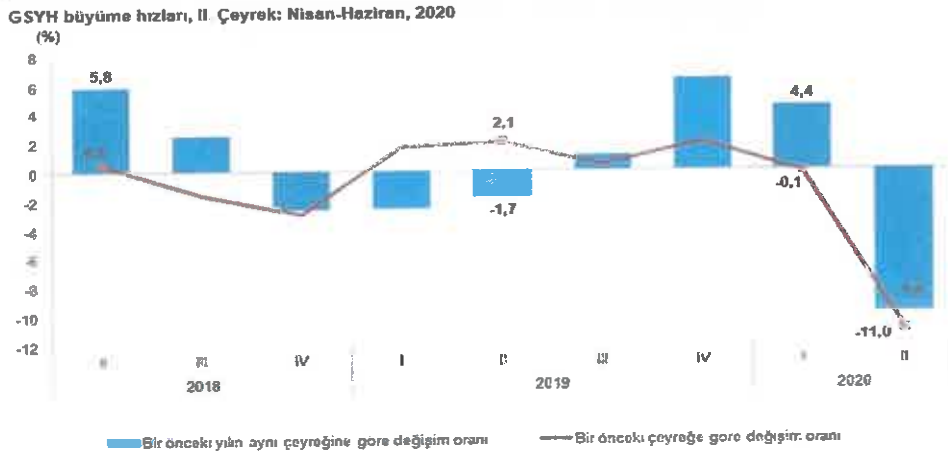
Kaynak: Hazine ve Maliye Bakanlığı

6.1.1 Türkiye Büyüme Verileri ve Yıllara Göre Enflasyon Oranları

GSYH 2020 yılı ikinci çeyrek ilk tahmini; zincirlenmiş hacim endeksi olarak, bir önceki yılın aynı çeyreğine göre %9,9 azalmıştır.

GSYH'yi oluşturan faaliyetler incelendiğinde; 2020 yılı ikinci çeyreğinde bir önceki yıla göre zincirlenmiş hacim endeksi olarak; tarım %4,0, bilgi ve iletişim faaliyetleri %11,0, finans ve sigorta faaliyetleri %27,8, gayrimenkul faaliyetleri %1,7 arttı. Sanayi %16,5, inşaat sektörü %2,7, hizmetler %25,0, mesleki, idari ve destek hizmet faaliyetleri %16,5, kamu yönetimi, eğitim, insan sağlığı ve sosyal hizmet faaliyetleri %2,4 ve diğer hizmet faaliyetleri %18,0 azalmıştır.

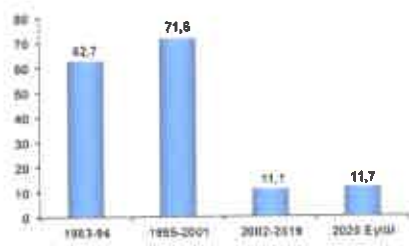
Mevsim ve takvim etkilerinden arındırılmış GSYH zincirlenmiş hacim endeksi, bir önceki çeyreğe göre %11,0 azalmıştır. Takvim etkisinden arındırılmış GSYH zincirlenmiş hacim endeksi, 2020 yılı ikinci çeyreğinde bir önceki yılın aynı çeyreğine göre %10,0 azalmıştır.



Kaynak: TÜİK

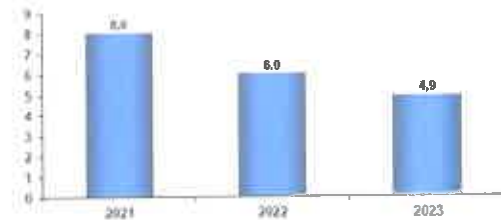
Hazine ve Maliye Bakanlığı 2019-2021 Yeni Ekonomi Programı'nda belirtilen ekonomik beklentilerine göre 2019 yılı için büyüme oranı % 2,3, 2020 yılı için % 3,5 ve 2021 yılı için ise büyüme oranı % 5 mertebelerinde olacaktır.

Ortalama Enflasyon Oranı (%)



Kaynak: TÜİK

2021-2023 Enflasyon Tahminleri (%)



Kaynak: Hazine ve Maliye Bakanlığı, 2019-2023 Yeni Ekonomi Programı, Eylül 2020

TÜFE'de (2003=100) 2020 yılı Eylül ayında bir önceki aya göre %0,97, bir önceki yılın Aralık ayına göre %8,33, bir önceki yılın aynı ayına göre %11,75 ve on iki aylık ortalamalara göre %11,47 artış gerçekleşmiştir.

Bir önceki yılın aynı ayına göre artışın düşük olduğu diğer ana gruplar sırasıyla, %6,74 ile haberleşme, %6,91 ile giyim ve ayakkabı ve %7,55 ile eğitim oldu. Buna karşılık, bir önceki yılın aynı ayına göre artışın yüksek olduğu ana gruplar ise sırasıyla, %25,17 ile çeşitli mal ve hizmetler, %15,09 ile sağlık ve %14,95 ile gıda ve alkolsüz içecekler olmuştur.

Ana harcama grupları itibarıyla 2020 yılı Eylül ayında azalış gösteren diğer ana grup ise %0,03 ile giyim ve ayakkabı oldu. Buna karşılık, ana harcama grupları itibarıyla 2020 yılı Eylül ayında artışın yüksek olduğu gruplar ise sırasıyla, %3,02 ile ev eşyası, %1,84 ile ulaştırma ve %0,93 ile konut olmuştur.

TÜFE değişim oranları (%), Eylül 2020

	Eylül 2020	Eylül 2019	Eylül 2018
Bir önceki aya göre değişim oranı	0,97	0,99	6,30
Bir önceki yılın Aralık ayına göre değişim oranı	8,33	8,42	19,37
Bir önceki yılın aynı ayına göre değişim oranı	11,75	9,26	24,52
On iki aylık ortalamalara göre değişim oranı	11,47	18,27	13,75

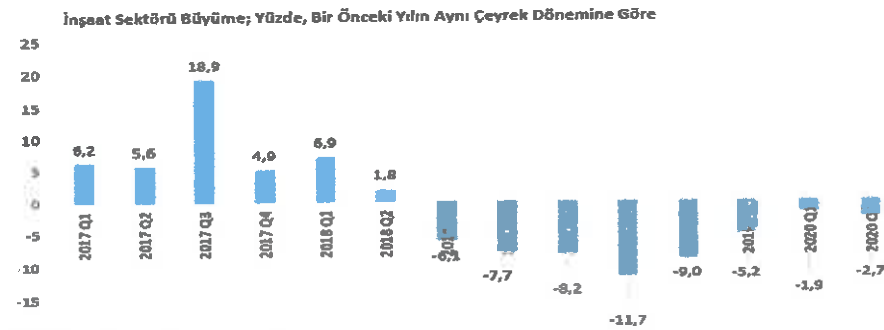
Kaynak: TÜİK

6.1.2 Türkiye İnşaat Sektörü Verileri

İnşaat sektörü 2020 yılının ikinci çeyreğinde yüzde 2,7 küçülmüştür. Covid-19'un olumsuz etkisi inşaat sektörü üzerinde daha sınırlı etki yaratmıştır. Geçen yılın ikinci çeyreğinde yaşanan yüzde 11,7 daralma nedeniyle de önemli bir baz etkisi oluşmuştur. 2020 yılının ikinci çeyreğindeki küçülme ile inşaat sektörü 8 çeyrek üst üste küçülmüştür. İnşaat sektöründe Covid-19 yani sıra küçülmeye yol açan kendi dinamiklerinden kaynaklanan sorunlar da devam etmiştir.

2020 yılının ikinci çeyreğinde inşaat harcamaları cari fiyatlarla geçen yılın aynı çeyreğine göre yüzde 9,0 azalmış ve 123,5 milyar TL olarak gerçekleşmiştir. Yılın ikinci çeyreğinde inşaat faaliyetlerinin Covid-19 nedeniyle sınırlanması inşaat harcamalarında daralmaya yol açmıştır.

İnşaat sektörü ile ekonominin genelinde yaşanan büyüme arasındaki pozitif ilişki son 7 çeyrekte önemli ölçüde bozulmuştur. 2018 yılında ekonomi yüzde 3,0 büyürken inşaat sektörü yüzde 1,9 küçülmüştü. 2019 yılında ise ekonomi yüzde 0,9 büyürken inşaat sektörü yüzde 8,6 daralmıştı. 2020 yılının ilk çeyrek döneminde de ekonomi yüzde 4,5 büyümüş ancak inşaat sektörü yüzde - % 1,9 küçülmüştür. 2020 yılının ikinci çeyrek döneminde ise bu kez ekonomi yüzde 9,9 daralırken inşaat sektöründe küçülme yüzde 2,7 olarak gerçekleşmiştir.



Kaynak: Türkiye İstatistik Kurumu

A

k

Belediyeler tarafından verilen yapı ruhsatlarının 2020 yılının ilk altı ayında bir önceki yıla göre bina sayısı %45,5, yüzölçümü % 40,8, değeri % 54,8, daire sayısı % 72,9 artmıştır. Yapı ruhsatı verilen yapıların 2020 yılının ilk altı ayında toplam yüzölçümü 43,9 milyon m² iken; bunun 23,8 milyon m²'si konut, 11,4 milyon m²'si konut dışı ve 8,7 milyon m²'si ise ortak kullanım alanı olarak gerçekleşmiştir.

Yapı ruhsatı verilen yapıların 2020 yılının ilk altı ayında kullanma amacına göre 31,6 milyon m² ile en yüksek paya iki ve daha fazla daireli ikamet amaçlı binalar sahip oldu. Bunu 3,0 milyon m² ile sanayi binaları ve depolar izlemiştir.



Yapı ruhsatı, Ocak-Haziran 2018-2020

	2020	2019 ^(r)	2018 ^(r)	Bir önceki yılın ilk altı ayına göre değişim oranı (%)	
				2020	2019
Bina sayısı	33 291	22 878	56 954	45,5	-59,8
Yüzölçümü (m ²)	43 929 001	31 191 551	77 438 367	40,8	-59,7
Değer (TL)	77 317 656 324	49 952 582 495	99 054 771 765	54,8	-49,6
Daire sayısı	212 231	122 752	361 492	72,9	-66,0

(r) Yapı izin istatistikleri 2018 ve 2019 yılları verileri revize edilmiştir.

Kaynak: TÜİK

İnşaat maliyet endeksi, 2020 yılı Ağustos ayında bir önceki aya göre % 2,79, bir önceki yılın aynı ayına göre % 13,04 artmıştır. Bir önceki aya göre malzeme endeksi %3,79, işçilik endeksi %0,75 artmıştır. Ayrıca bir önceki yılın aynı ayına göre malzeme endeksi % 12,51, işçilik endeksi % 14,16 artmıştır.

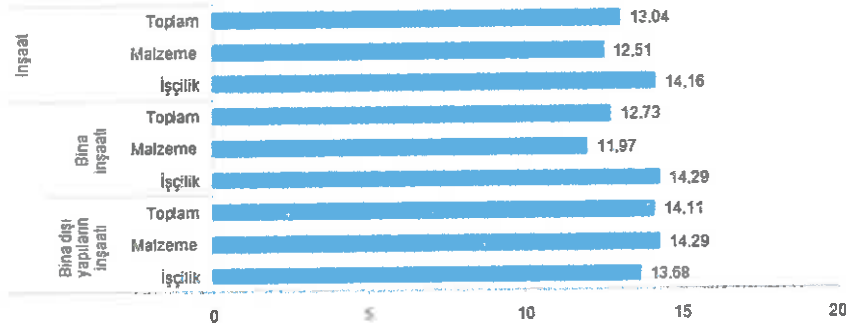
Bina inşaatı maliyet endeksi, bir önceki aya göre % 2,60, bir önceki yılın aynı ayına göre % 12,73 artmıştır. Bir önceki aya göre malzeme endeksi % 3,55, işçilik endeksi % 0,72 artmıştır. Ayrıca bir önceki yılın aynı ayına göre malzeme endeksi % 11,97, işçilik endeksi %14,29 artmıştır.



NOVATD RAPOR NO: 2020/6841



İnşaat maliyet endeksi yıllık değişim oranları (%), Ağustos 2020



Kaynak: TÜİK

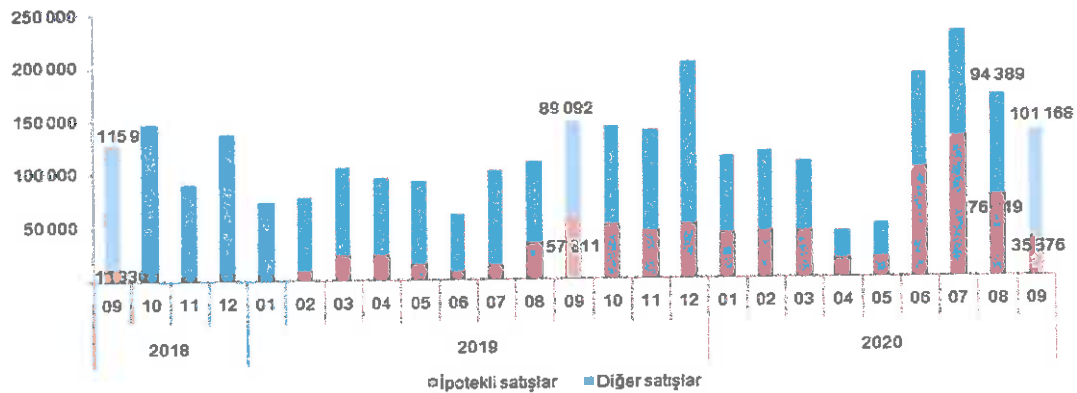
6.1.3 Konut Satışları ve Konut Kredilerinin Durumu

Türkiye’de hızla gerileyen faiz oranları önemli ölçüde inşaat sektöründeki talep büyümesine olumlu etki yaratmıştır. Son dönemde gerek global gerekse Türkiye’nin kendi jeopolitik ve ekonomik durumu itibariyle faizlerde bir yükselme söz konusudur. 2015 yılı ilk yarısı konut kredileri talebi yüksek görünürken ikinci yarısı itibariyle sert bir düşüş yaşamıştır. 2016 yılı başında ise hafif bir toparlanma söz konusu olsa da 2017 – 2018 yılları itibariyle konut kredi faizleri ve kullanım oranları düşüş seyretmiştir. 2019 yılında ise konut faiz oranları kampanyalar sayesinde düşmüş ve kullanım oranları artmaya başlamıştır. 2020 yılı ikinci çeyrek itibariyle en düşük faiz oranları ile konut kredileri kullanılmaya başlanılmıştır.

Türkiye genelinde konut satışları 2020 Eylül ayında bir önceki yılın aynı ayına göre % 6,9 azalarak 136.744 olmuştur. Konut satışlarında, İstanbul 25 bin 399 konut satışı ve % 18,6 ile en yüksek paya sahip olmuştur. Satış sayılarına göre İstanbul’u 12.677 konut satışı ve % 9,3 pay ile Ankara, 8.153 konut satışı ve % 6,0 pay ile İzmir izlemiştir. Konut satış sayısının düşük olduğu iller sırasıyla 17 konut ile Hakkari, 24 konut ile Ardahan ve 63 konut ile Bayburt olmuştur.

Türkiye genelinde 2020 Eylül ayında ipotekli konut satışları bir önceki yılın aynı ayına göre % 38,5 azalış göstererek 35.576 olmuştur. Toplam konut satışları içinde ipotekli satışların payı % 26,0 olarak gerçekleşmiştir. İpotekli satışlarda İstanbul 7.527 konut satışı ve % 21,2 pay ile ilk sırayı almıştır. İpotekli konut satışının en az olduğu il 1 konut ile Hakkari olmuştur.

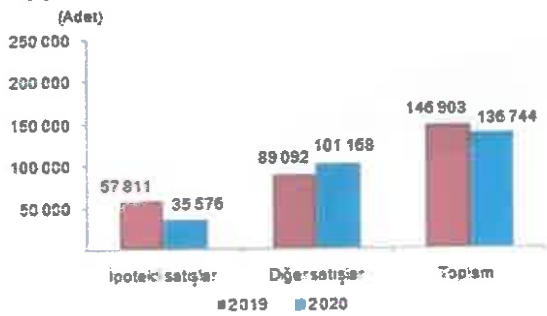
Satış şekline göre konut satışı, Eylül 2020
(Adet)



Türkiye genelinde ilk defa satılan konut sayısı 2020 Eylül ayında bir önceki yılın aynı ayına göre % 19,5 azalarak 41.376 olmuştur. Toplam konut satışları içinde ilk satışın payı % 30,3 olmuştur. İlk satışlarda İstanbul 7.099 konut satışı ve % 17,2 ile en yüksek paya sahip olurken, İstanbul'u 3.099 konut satışı ile Ankara ve 2.266 konut satışı ile İzmir izlemiştir.

Türkiye genelinde ikinci el konut satışları 2020 Eylül ayında bir önceki yılın aynı ayına göre % 0,1 azalış göstererek 95.368 olmuştur. İkinci el konut satışlarında İstanbul 18.300 konut satışı ve % 19,2 pay ile ilk sıraya yerleşmiştir. İstanbul'daki toplam konut satışları içinde ikinci el satışların payı % 72,1 oldu. Ankara 9.578 konut satışı ile ikinci sırada yer almıştır. Ankara'yı 5.887 konut satışı ile İzmir izlemiştir.

Satış şekline göre konut satışı, Eylül 2019-2020



Satış durumuna göre konut satışı, Eylül 2019-2020



Ocak-Eylül döneminde 1.161.278 konut satışı gerçekleşerek, bir önceki yılın aynı dönemine göre % 34,2 artış göstermiştir. Ocak-Eylül döneminde ipotekli konut satışı % 170,7 artarak 508.690, diğer satış türlerinde ise % 3,7 azalarak 652.588 olmuştur. Bu dönemde ilk defa satılan konutlar % 6,6 artarak 359.208 olmuştur. İkinci el konut satışları da % 51,8 artarak 802.070 olarak gerçekleşmiştir.

Yabancılara yapılan konut satışları bir önceki yılın aynı ayına göre % 26,1 artarak 5.269 olmuştur. Yabancılara yapılan konut satışlarında, Eylül 2020'de ilk sırayı 2.370 konut satışı ile İstanbul almıştır. İstanbul ilini sırasıyla bin 18 konut satışı ile Antalya, 347 konut satışı ile Ankara, 239 konut satışı ile Bursa ve 191 konut satışı ile Mersin izlemiştir.

6.1.4 Konut Fiyat Endeksi

Türkiye'deki konutların gözlemlenebilen özelliklerinin zaman içinde kontrol edilerek, kalite etkisinden arındırılmış fiyat değişimlerini izlemek amacıyla hesaplanan Konut Fiyat Endeksi (KFE) (2017=100), 2020 yılı Ağustos ayında bir önceki aya göre yüzde 2,1 oranında artarak 144,4 seviyesinde gerçekleşmiştir. Bir önceki yılın aynı ayına göre yüzde 26,2 oranında artan KFE, aynı dönemde reel olarak yüzde 12,9 oranında artış göstermiştir.

Üç büyük ilin konut fiyat endekslerindeki gelişmeler değerlendirildiğinde, 2020 yılı Ağustos ayında bir önceki aya göre İstanbul, Ankara ve İzmir'de sırasıyla % 2,20, % 2,30 ve % 2,10 oranlarında artış gözlenmiştir. Endeks değerleri bir önceki yılın aynı ayına göre, İstanbul, Ankara ve İzmir'de sırasıyla % 23,3 % 26,2 ve 27,50 oranında artış göstermiştir.

6.1.5 Türkiye Gayrimenkul Piyasasını Bekleyen Fırsat ve Tehditler

Tehditler:

- FED'in parasal genişleme politikasını yavaşlatarak faiz artırım sürecine girmesi, bunun sonucu olarak da Türkiye piyasası üzerinde baskı yaratması,
- Türkiye'nin mevcut durumu itibariyle jeopolitik risklere açık olması sebebiyle mevcut ve gelecekteki yatırımları yavaşlaması ve talebin azalması,
- Son dönemde döviz kurundaki ve faizlerdeki artış,
- Yüksek enflasyon oranları,

Fırsatlar:

- Türkiye'deki gayrimenkul piyasasının uluslararası standartlarda gelen taleplere cevap verecek düzeyde olması,
- Özellikle kentsel dönüşümün hızlanmasıyla daha modern yapıların inşa ediliyor olması,
- Genç bir nüfus yapısına sahip olmanın getirdiği doğal talebin devam etmesi,
- Döviz bazında düşen gayrimenkul fiyatlarının yabancı ilgisini artırması.

6.1.6 Türkiye Gayrimenkul Piyasası Beklentisi

2011 yılında gerek genel seçimlerin etkisi gerekse ülke ekonomisindeki durağanlığın etkisiyle gayrimenkul sektöründe ciddi bir artış olmamıştır. 2012 ve 2013 yıllarında, 2011 yılına göre satışlarda ve gayrimenkul yatırım projelerinde artışlar olmuştur. 2014 yılının tamamı ve 2015 yılının ilk yarısında yeni gayrimenkul projeleri ve kentsel dönüşüm projelerinin yapımı ve satışlarında hızlı bir dönem olmasına rağmen, genel seçimin etkisiyle 2015 yılının ikinci yarısında gayrimenkul yatırım projeleri durağan olarak seyretmiş ve faiz oranlarındaki artışa paralel olarak gayrimenkul satışlarında azalma gerçekleşmiştir. 2016 yılında yaşanan darbe girişimi, dünya piyasalarındaki genel daralma ve diğer jeopolitik gelişmeler ışığında Türkiye ekonomisinde de son çeyrekte bir daralma görülmüştür. Ancak ardı ardına yapılan kampanyalar sayesinde 2016 yılındaki toplam satışı gerçekleşen konut sayısı bir önceki yılı dahi aşmasını sağlamıştır. 2017 yılında enflasyonun ve faizlerin yüksek seyretmesine karşın konut satışları bir önceki yıla göre yine de artış göstermiştir. 2018 yılının özellikle ikinci yarısından sonra özellikle faiz ve dövizdeki artış ve enflasyondaki yüksek seyretme eğilimi nedeniyle gayrimenkule olan ilgi azalmış sadece bölgesel bazda ve yapılan kampanyalar neticesinde lokal olarak gayrimenkule ilgi olmuştur. 2019 yılının ikinci yarısından itibaren düşen konut faizleri ile konut satışlarında bir canlanma görülmüştür. 2020 yılının ilk çeyreğinde tüm dünyada görülen Covid 19 salgını nedeniyle ekonomiler durma noktasına gelmiş konut sektörü de bu durumdan çok olumsuz etkilenmiştir. Haziran ayı itibariyle konut kredilerinin kampanyalarla en düşük oranlara gerilediği, vadelerin 18 yıla çıkarılmasıyla konut sektörü canlanmış ve bu durum fiyatlara da yansiyarak artış göstermiştir. Eylül ayı itibariyle kur artışının da etkisi görülmüş ve faizler de artış göstermiştir. Eylül – Ekim aylarında kredi kullanım oranları ve konut satışlarındaki hız yavaşlamıştır.

6.3 Bölge Analizi

Muğla İli

Muğla, topraklarının büyük kısmı Ege Bölgesi'nde, küçük bir kısmı Akdeniz Bölgesi'nde olan, her iki denize de kıyısı olan bir Güney Ege ilidir. Türkiye'nin güneybatı ucunda yer alan Muğla; kuzeyinde Aydın, kuzeydoğusunda Denizli ve Burdur, doğusunda Antalya ile komşu; güneyinde Akdeniz ve batısında ise Ege Denizi ile çevrilidir. Toplam uzunluğu 1.500 km'ye yaklaşan deniz kıyıları ile Muğla, Türkiye'nin en uzun sahil şeridine sahip ilidir.

2019 yılı itibariyle nüfusu 983.142 kişidir.

Muğla ili Akdeniz iklimi etkisindedir. 800 m. yüksekliğe kadar olan alanlarda "Asıl Akdeniz İklimi" ve daha yüksek alanlarda "Akdeniz Dağ İklimi" hissedilir. Maksimum-minimum sıcaklık değerleri, nemlilik, yağış miktarı ve hakim rüzgar yönleri yerel coğrafi koşullara göre değişmektedir. Metrekareye 1.000 mm'den fazla yağış alan Muğla, orman oranı bakımından Türkiye'nin en zengin olan illerinden bir tanesidir. Ancak, yağışların büyük çoğunluğu kış mevsiminde düşer ve yaz kuraklığı belirgindir.

Muğla hava, kara ve deniz yolu ulaşım olanakları ile gerek yurtiçi gerekse yurtdışından kolaylıkla ulaşılabilecek konumdadır. Muğla, Dalaman Havalimanı ve Milas-Bodrum Havalimanı ile iki havalimanına sahip birkaç ilimizden biridir. Muğla; Bodrum'da Bodrum, Turgutreis, Yalıkavak ve Mantarburnu Limanları; Marmaris'te Marmaris ve Bozburun Limanları; Milas'ta Güllük Limanı; Fethiye Limanı ve Datça Limanı ile toplam 9 liman ve deniz hudut kapısına sahiptir. İzmir'e hemen hemen günün (24 saat) her saatinde; İstanbul'a sabahtan gece yarısına kadar birçok saatte; Antalya, Aydın, Denizli gibi komşu illere günün birçok saatinde; başta Ankara olmak üzere ülkenin birçok yöresine ise her gün çok sayıda otobüs seferleri bulunmaktadır.

Muğla; 12.11.2012 tarihinde kabul edilen ve 06.12.2012 tarih ve 28489 sayılı Resmi Gazetede yayımlanarak yürürlüğe giren 6360 sayılı Kanun'la büyükşehir statüsüne dahil olmuş ve idari açıdan yeniden yapılanarak, Mentеше merkez ilçe olmak üzere toplam 13 ilçeden oluşmuştur. Muğla ilinin ilçeleri: Bodrum, Dalaman, Datça, Fethiye, Kavaklıdere, Köyceğiz, Marmaris, Mentеше, Milas, Ortaca, Seydikemer, Ula ve Yatağan.

Muğla ekonomisinin ana eksenleri özellikle turizm ve tarımdır. Enerji ve madencilik tesisleri dışında sanayiye dönük büyük girişimler bulunmamaktadır.

Bodrum, Marmaris ve Fethiye gibi Dünya'ca ünlü destinasyonları; artık birer uluslararası marka haline gelmiş Datça, Köyceğiz, Milas, Seydikemer gibi ilçeleri; Dalyan, Ölüdeniz, Kayaköy, Akyaka, Saklıkent, Kelebekler Vadisi, Sedir Adası gibi seçkin turizm alternatifleri; 1.500 km'ye yakın kıyı bandı ve çoğu mavi bayraklı yüzlerce plajı ile tam bir turizm cenneti olan Muğla'da turizm sektörü, 400'ü Turizm İşletme Belgeli olmak üzere 3.600'ün üstünde konaklama tesisi ve toplam 260.000 üzerinde yatak kapasitesi ve yıllık ortalama 3,5 milyona yakın yabancı turist girdisi ile on binlerce kişiye istihdam olanağı yanısıra, doğrudan ve dolaylı alışveriş içinde olduğu diğer sektörlerle ticaret hacmi yaratmakta ve önemli miktarda döviz geliri sağlamaktadır.

Muğla ili tarımsal ürünlerinin çeşitliliği ile dikkati çeker. Dünya'da arıcılığın en önemli merkezlerindedir. Özellikle Marmaris ilçesi çam balı ile ünlü olup "Dünya Çam Balı Üretimine Başkenti" olarak anılmaktadır. Ülkede üretilen çam balının % 90'ı



Muğla'dan sağlanmaktadır. Deniz Kültür Balıkçılığı üretiminde Türkiye'de birinci sırada olan ilde, zeytincilik de gelişmiş olup, yağlık zeytin alanında Türkiye'de ikinci sıradadır. Ortaca, Fethiye, Dalaman ve Dalyan ilçelerinde ise yaygın bir şekilde narenciye tarımı (portakal, limon, mandalina, greyluft) yapılmaktadır.

Yatağan'da Yatağan Termik Santrali, Yeniköy'de Yeniköy Termik Santrali ve Kemerköy'de Kemerköy Termik Santrali vardır. İlin maden yatakları zengindir. Bu sektörde Yatağan linyit rezervleri ve Fethiye krom yatakları ilk kalemde sayılabilir. Ayrıca önemli bir mermer yataklarına sahiptir.

Marmaris İlçesi

Marmaris, batısında Datça Yarımadası ve Kerme Körfezi, kuzeyinde Ula, doğusunda Balan Dağı, Karadağ ve Günlük Tepeleri ile güneyinde Akdeniz ile çevrilidir. Körfezin önünde kıyıya ince bir dille bağlı olan Adaköy, onun önünde Bedir Adası, Keçi Adası ve Güvercin Adası bulunur. Kentin en eski kısmı denize doğru uzanmış bir tepe üzerine kurulu olan Kale Mahallesidir. Marmaris daha sonra eteklere doğru ve kıyı boyunca gelişmiştir. Hava ulaşımının yapıldığı Dalaman Havaalanı bir saat uzaklıktadır. Rodos ise 45 dakika uzaklıktadır.

2019 yılı itibarıyla nüfusu 94.749 kişidir.

Marmaris, Türkiye'nin güneybatı sahilinde Ege ve Akdeniz'in kesiştiği noktada Muğla iline bağlı bir liman kenti olup, turizm açısından Türkiye'nin en önemli turizm merkezlerinden biri olan Marmaris, Ege kıyılarının en büyük tatil yeri konumundadır.

Doğal güzellikleri, uzun sahil şeridi, çam ormanlarıyla kaplı tepelerinden muhteşem manzarası, bakir koyları, eşsiz plajları, antik kentleri, yat marinaları ve her türlü aktiviteyi sunmasıyla beraber Marmaris her yıl yüz binlerce turist ağırlamaktadır. Marmaris otelleri, Marmaris Apart Otelleri ve Marmaris pansiyonları özellikle yaz aylarında 400.000'i aşkın yabancı turisti ağırlamaktadır. Bu özellikleriyle beraber Marmaris, Ege ve Akdeniz'in turizm cenneti olarak da adlandırılabilir.

6.4 Gayrimenkullerin Değerine Etki Eden Özet Faktörler

Olumlu etkenler:

- o Konumları,
- o Ulaşımın rahatlığı,
- o Ticari fonksiyonu gelişmiş bölgede konumlu olmaları,
- o Yapı kullanma izin belgesi alınıp kat mülkiyeti tesis edilmiş olması,
- o Tüm yasal izinlerin alınmış olması,
- o Tabela ve reklam potansiyelinin güçlü olması,
- o Tamamlanmış altyapı.

Olumsuz etkenler:

- o Son dönemde genel ekonomik görünümün durağan seyretmesi,
- o AVM özelliğini kaybetmiş olması,
- o Kış sezonunda ziyaretçi sayısının düşük olması,

6.5 Mevcut ekonomik koşulların, gayrimenkul piyasasının analizi, mevcut trendler ve dayanak veriler ile bunların gayrimenkulün değerine etkileri

6. bölümde sunulan veriler incelendiğinde son bir yıl içerisinde enflasyon oranlarının ve gösterge faizlerinin artışı, konut satışlarının bir önceki yıla göre azaldığı ve yavaşladığı ve inşaat maliyetlerinin arttığı görülmektedir. Ayrıca ülkemizde ve tüm dünyada görülmekte olan pandeminin etkileri de tüm sektörleri olduğu gibi gayrimenkul sektörünü de olumsuz yönde etkilemiştir. Ancak son aylarda özellikle konut faizlerinin ülke tarihinin en düşük seviyelerine çekilmesi ve çeşitli kampanyalarla da bunun desteklenmesi ile konut sektörü oldukça hareketlenmiştir. Bunun yanı sıra bu hareketlenme parkende ve ticari gayrimenkullerde çok hissedilmemiştir. Hazine Bakanlığının ileriye yönelik yaptığı projeksiyonlarda da enflasyon oranlarının ve faizlerin düşüş eğiliminde olacağı görülmektedir. Bu bilgilerin ışığında rapor konusu taşınmazların konumlu olduğu bölgenin yakın analizi de yapılmış ve piyasa araştırmalarında da görüldüğü üzere istenen ve gerçekleşen satış / kiralama bedellerinin kendi içerisinde tutarlı oldukları gözlenmiştir. Bölge genelinde gayrimenkul kira fiyatlarının bir önceki yıla göre çok az da olsa kısmen enflasyon bandında artış olduğu yer yer ise eski kiracıların olduğu taşınmazlarda kira artışlarının sabit bırakıldığı görüldüğü gözlenmiştir. Bölgedeki taşınmazlar lokasyon ve nitelikleri bakımından diğer birbirlerine göre göre daha az artış ve ya da azalış sergileyebilmektedirler. Bu durum taşınmazların sahip oldukları şerefiye kriterlerine göre emsal analizi kısmında değerlendirilmiştir. Değerlemede ayrıca "gayrimenkulün değerine etki eden özet faktörler" bölümünde sıraladığımız özellikler de dikkate alınarak taşınmazların aylık kira değerleri takdir olunmuştur.

7. BÖLÜM

KULLANILAN DEĞERLEME YÖNTEMLERİ

7.1 Değerleme Yöntemleri

Uygun bir değer esasına göre tanımlanan bir değerlemeye ulaşabilmek amacıyla, bir veya birden çok değerlendirme yaklaşımı kullanılabilir.

Bu çerçevede kapsamında tanımlanan ve açıklanan üç yaklaşım değerlendirme kullanılan temel yaklaşımlardır. Bunların tümü ekonomi teorisinde geçen fiyat dengesi, fayda beklentisi veya ikame ilkelerine dayanmaktadır. Tek bir yöntem ile güvenilir bir karar üretebilmek için yeterli sayıda gerçeklere dayalı veya gözlemlenebilen girdinin mevcut olmadığı hallerde, birden çok sayıda değerlendirme yaklaşımı veya yöntemi kullanılması özellikle tavsiye edilir.

Pazar Yaklaşımı

Pazar yaklaşımı, gösterge niteliğindeki değer, değerlendirme konusu varlıkla fiyat bilgisi mevcut olan aynı veya benzer varlıklar ile karşılaştırmalı olarak belirlenmesini sağlar.

Pazar yaklaşımında atılması gereken ilk adım, aynı veya benzer varlıklar ile ilgili pazarda kısa bir süre önce gerçekleşmiş olan işlemlerin fiyatlarının göz önünde bulundurulmasıdır. Eğer az sayıda işlem olmuşsa, bu bilgilerin geçerliliğini saptamak ve kritik bir şekilde analiz etmek kaydıyla, benzer veya aynı varlıklara ait işlem gören veya



teklif verilen fiyatları dikkate almak uygun olabilir. Gerçek işlem koşulları ile değer esası ve değerlemede yapılan tüm varsayımlar arasındaki farklılıkları yansıtılabilmek amacıyla, başka işlemlerden sağlanan fiyat bilgileri üzerinde düzeltme yapmak gerekli olabilir. Ayrıca değerlemesi yapılan varlık ile diğer işlemlerdeki varlıklar arasında yasal, ekonomik veya fiziksel özellikler bakımından da farklılıklar olabilir.

Gelir Yaklaşımı

Gelir yaklaşımı, gösterge niteliğindeki değer, gelecekteki nakit akışlarının tek bir cari sermaye değerine dönüştürülmesi ile belirlenmesini sağlar.

Bu yaklaşım bir varlığın yararlı ömrü boyunca yaratacağı geliri dikkate alır ve değeri bir kapitalizasyon süreci aracılığıyla belirler. Kapitalizasyon işlemi, gelirlerin uygun indirgeme oranları uygulanarak bir sermaye toplamına dönüştürülmesidir. Gelir akışı, bir sözleşme veya sözleşmelere dayanarak veya bir sözleşme ilişkisi içermeden yani varlığın elde tutulması veya kullanımı sonucunda oluşması beklenen kârlardan türetilebilir. Gelir yaklaşımı kapsamında kullanılan yöntemler aşağıdakileri içerir:

- Tüm risk veya genel kapitalizasyon oranının temsili tek bir dönem gelirin uygulandığı gelir kapitalizasyonu,
- Bir indirgeme oranının gelecek dönemler için bir dizi nakit akışına uygulandığı (bunları güncel bir değere indirmek için) indirgenmiş nakit akışı,
- Çeşitli opsiyon fiyatlama modelleri.

Gelir yaklaşımı, bir yükümlülük yerine getirilene kadar gereken nakit akışları dikkate alınarak, yükümlülüklerle de uygulanabilir.

Maliyet Yaklaşımı

Maliyet yaklaşımı, gösterge niteliğindeki değer, bir alıcının, belli bir varlık için, ister satın alma, isterse yapım yoluyla edinilmiş olsun, kendisine eşit faydaya sahip başka bir varlığı elde etme maliyetinden daha fazla ödeme yapmayacağı ekonomik ilkesinin uygulanmasıyla belirlenmesini sağlar.

Bu yaklaşım, pazardaki bir alıcının gereksiz külfet doğuran zaman, elverişsizlik, risk gibi etkenler söz konusu olmadıkça, değerlemesi yapılan varlığa ödeyeceği fiyatın, eşdeğer bir varlığın ister satın alma ister yapım yoluyla maliyetinden fazla olmayacağı ilkesine dayanmaktadır. Değerlemesi yapılan varlıkların cazibesi, yıpranmış veya demode olmaları nedeniyle, genellikle satın alınabilecek veya yapımı gerçekleştirilebilecek alternatiflerinden daha düşüktür. Bunun geçerli olduğu hallerde, kullanılması gereken değer esasına bağlı olarak, alternatif varlığın maliyeti üzerinde düzeltmeler yapmak gerekebilir.

7.2 Gayrimenkullerin Değerlemede Kullanılan Yöntemler

Sermaye Piyasası Kurulu'nun 01.02.2017 tarih Seri III-62.1 sayılı "Sermaye Piyasasında Değerleme Standartları Hakkında Tebliğ"i doğrultusunda Uluslararası Değerleme Standartları UDS 105 Değerleme Yaklaşımı ve Yöntemleri Madde 10.4'e göre "Değerleme çalışmada yer alan bilgiler ve şartlar dikkate alındığında, özellikle tek bir yöntemin doğruluğuna ve güvenilirliğine yüksek seviyede itimat duyulduğu hallerde, değerlemeyi gerçekleştirenlerin bir varlığın değerlemesi için birden fazla değerlendirme yöntemi kullanması gerekmez. Ancak, değerlemeyi gerçekleştirenin çeşitli yaklaşım ve



yöntemleri kullanmayı da göz önünde bulundurması gerekli görülmekte olup, özellikle tek bir yöntem ile güvenilir bir karar verilebilmesi için yeterli bulguya dayalı veya gözlemlenebilen girdinin mevcut olmadığı hallerde, bir değer belirlenebilmesi amacıyla birden fazla değerlendirme yaklaşımı veya yöntemi gerekli görülüp kullanılabilir. Birden fazla değerlendirme yaklaşımı veya yönteminin, hatta tek bir yaklaşım dahilinde birden fazla yöntemin kullanıldığı hallerde, söz konusu farklı yaklaşım veya yöntemlere dayalı değer takdirinin makul olması ve birbirinden farklı değerlerin, ortalama alınmaksızın, analiz edilmek ve gerekçeleri belirtilmek suretiyle tek bir sonuca ulaştırılma sürecinin değerlemeyi gerçekleştiren tarafından raporda açıklanması gerekli görülmektedir.

Bu çalışmamızda; rapora konu taşınmazların aylık kira değerinin tespitinde **pazar yaklaşımı yöntemi** kullanılmıştır.

7.3 Pazar yaklaşımını açıklayıcı bilgiler, konu gayrimenkullerin değerlemesi için bu yaklaşımın kullanılma nedeni

Uluslararası Değerleme Standartları UDS 105 Değerleme Yaklaşımı ve Yöntemleri Madde 20.1'e Pazar yaklaşımı "Pazar yaklaşımı *varlığın*, fiyat bilgisi elde edilebilir olan aynı veya karşılaştırılabilir (benzer) *varlıklarla* karşılaştırılması suretiyle gösterge niteliğindeki değer belirlendiği yaklaşımı ifade eder."

Bu yöntemde, yakın dönemde pazara çıkarılmış ve satışı gerçekleşmiş benzer gayrimenkuller dikkate alınarak, pazar değerini etkileyebilecek kriterler çerçevesinde fiyat ayarlaması yapıldıktan sonra konu taşınmazlar için ortalama m² birim pazar değeri belirlenmiştir.

Bulunan emsaller, konum, fonksiyonel kullanım ve büyüklük gibi kriterler dahilinde karşılaştırılmış, emlak pazarının güncel değerlendirmesi için emlak pazarlama firmaları ile görüşülmüş; ayrıca ofisimizdeki mevcut data ve bilgilerden faydalanılmıştır.

Uluslararası Değerleme Standartları UDS 105 Değerleme Yaklaşımı ve Yöntemleri Madde 20.2 maddesinin b ve c bentlerine göre; "değerleme konusu varlığın veya buna önemli ölçüde benzerlik taşıyan varlıkların aktif olarak işlem görmesi, ve/veya önemli ölçüde benzer varlıklar ile ilgili sık yapılan ve/veya güncel gözlemlenebilir işlemlerin söz konusu olması" Pazar yaklaşımı yönteminin uygulanmasını sağlamaktadır.

Bölge genelinde yapılan incelemelerde rapor konu taşınmazlara emsal olabilecek kiralık ticari ünite emsallerinin yeterli olması ve bölgedeki fiyatların kendi içerisinde istikrarlı hareket etmesi sebebiyle pazar yaklaşımı yöntemi kullanılmıştır.



7.4 Fiyat bilgisi tespit edilen emsal bilgileri ve bu bilgilerin kaynakları

Rapor konusu taşınmazlara emsal olabilecek yakın bölgedeki benzer nitelikte olan dükkanların güncel bilgileri aşağıda sunulmuştur.



1. Tapunun Kemeraltı Mahallesi sınırları içinde yer alan, 192 ada 449 parsel üzerinde inşa edilmiş 5-10 yaş arasındaki binada konumlu, taşınmaza benzer şekilde Atatürk Caddesine cephe, 124 m² giriş kat ve 69 m² asma kat olmak üzere 193 m² alanlı olduğu beyan edilen dükkan için aylık 15.000 TL kira bedeli talep edilmektedir. Asma kat m² birim kira değeri, zemin kat m² birim kira değerinin yarısı olarak kabul edilmiş olup dükkan kullanım alanı 158,5 m² üzerinden hesaplanmıştır.

(m² birim satış değeri 95,-TL)

Su Gayrimenkul - 0 (533) 242 55 34

2. Tapunun Kemeraltı Mahallesi sınırları içinde yer alan, 138 ada 304 parsel üzerinde inşa edilmiş 10-15 yaş arasındaki binada konumlu, 54 m² giriş kat ve 54 m² asma kat olmak üzere 108 m² alanlı olduğu beyan edilen dükkan için aylık 3.000 TL kira bedeli talep edilmektedir. Asma kat m² birim kira değeri, zemin kat m² birim kira değerinin yarısı olarak kabul edilmiş olup dükkan kullanım alanı 81 m² üzerinden hesaplanmıştır. (m² birim satış değeri 37,-TL)

Remax Uzman - 0 (535) 875 34 18

NOVATD RAPOR NO: 2020/6841

3. Tapunun Kemeraltı Mahallesi sınırları içinde yer alan, 109 ada 7 parsel üzerinde inşa edilmiş 20-25 yaş arasındaki binada konumlu, 25 m² giriş kat ve 25 m² asma kat olmak üzere 50 m² alanlı olduğu beyan edilen dükkan için aylık 1.500 TL kira bedeli talep edilmektedir. Asma kat m² birim kira değeri, zemin kat m² birim kira değerinin yarısı olarak kabul edilmiş olup dükkan kullanım alanı 37,5 m² üzerinden hesaplanmıştır. (m² birim satış değeri 40,-TL)
Remax Uzman - 0 (505) 982 90 25
4. Tapunun Kemeraltı Mahallesi sınırları içinde yer alan, 215 ada 3 parsel üzerinde inşa edilmiş 0-5 yaş arasındaki binada konumlu, 150 m² giriş kat ve 150 m² bodrum kat olmak üzere 300 m² alanlı olduğu beyan edilen dükkan için aylık 15.000 TL kira bedeli talep edilmektedir. Bodrum kat m² birim kira değeri, zemin kat m² birim kira değerinin 1/4'ü olarak kabul edilmiş olup dükkan kullanım alanı 187,5 m² üzerinden hesaplanmıştır. (m² birim satış değeri 80,-TL)
Su Gayrimenkul - 0 (533) 153 09 50
5. Tapunun Kemeraltı Mahallesi sınırları içinde yer alan, 119 ada 17 parsel üzerinde inşa edilmiş 20-25 yaş arasındaki binada konumlu, 15 m² giriş kat ve 15 m² asma kat olmak üzere 30 m² alanlı olduğu beyan edilen dükkan için aylık 2.250 TL kira bedeli talep edilmektedir. Asma kat m² birim kira değeri, zemin kat m² birim kira değerinin yarısı olarak kabul edilmiş olup dükkan kullanım alanı 22,5 m² üzerinden hesaplanmıştır. (m² birim satış değeri 100,-TL)
Açı İç Mimarlık - 0 (532) 577 68 59
6. Tapunun Tepe Mahallesi sınırları içinde yer alan, 78 ada 27 parsel üzerinde inşa edilmiş, 20-25 yaş arasında, zemin kat ve 1.kattan ibaret, her bir katı 250 m² olmak üzere toplam brüt 500 m² kullanım alanlı olduğu beyan edilen 2 katlı en son outlet mağazası olarak kullanılan binanın tamamı için aylık 24.000 TL kira bedeli talep edilmektedir. 1. kat m² birim kira değeri, zemin kat m² birim kira değerinin yarısı olarak kabul edilmiş olup dükkan kullanım alanı 275 m² üzerinden hesaplanmıştır. (m² birim satış değeri 64,-TL)
Vefa Gayrimenkul - 0 (532) 062 60 82
7. Tapunun Kemeraltı Mahallesi sınırları içinde yer alan, 248 ada 373 parsel üzerinde inşa edilmiş, 10-15 yaş arasındaki binanın zemin katında konumlu, brüt 60 m² alanlı olduğu beyan edilen yeni tadilat görmüş dükkan için yıllık 180.000 TL (aylık: 15.000 TL) kira bedeli talep edilmektedir.
(m² birim satış değeri 250,-TL)
Azizoğlu GYO - 0 (531) 209 72 27



7.5 Emsallerin nasıl dikkate alındığına ilişkin ayrıntılı açıklama, emsal bilgilerinde yapılan düzeltmeler, düzeltmelerin yapılma nedenine ilişkin detaylı açıklamalar ve diğer varsayımlar

Emsallerin seçimi

Rapor konusu taşınmazların pazar kira değerinin tespiti için yakın bölgedeki benzer nitelikte olan ofis ve işyerleri araştırılmıştır. Emlak pazarlama firmaları ile yapılan görüşmelerde ve incelemelerde yakın tarihte satışı gerçekleşmiş verilere ulaşılamamış olup halihazırda piyasada satılık/kiralık olarak pazarlanan taşınmazların bilgileri alınmıştır. Alınan bilgiler şirket arşivimizde bulunan diğer bilgiler ile karşılaştırılmış olup emlak pazarlama firmalarından alınan emsal bilgilerinin tutarlı oldukları görülmüştür. Emsal araştırması yapılırken aşağıdaki hususlar dikkate alınmıştır.

- Bu raporda taşınmazla aynı pazar koşullarına sahip emsaller tercih edilmiştir.
- Bu raporda taşınmazla aynı veya çok yakın konumda yer alan emsaller tercih edilmiş olup piyasa bilgileri bölümünde detaylı konum bilgileri sunulmuştur. Varsa farklı konumda / lokasyonda yer alan emsallerin şerefiye farklılıkları ise belirtilerek değerlendirilmiştir.
- Bu raporda emsal taşınmazın fiziksel özellikleri (arsalar için büyüklük, topografik, imar hakları ve geometrik özellikler; bağımsız bölümler için ünite tipi, kullanım alanı büyüklüğü, yapı yaşı, inşaat kalitesi, teknik özellikleri vb. unsurlar) dikkate alınmış, farklı olması durumunda emsal analizi kapsamında karşılaştırmaları yapılmıştır.
- Bu raporda tam mülkiyet devrine ilişkin emsaller seçilmiş olup farklı bir durum olması halinde (hisseli mülkiyet, üst hakkı devri, devre mülk vs.) emsallerde belirtilmiş ve şerefiyede bu durumları dikkate alınmıştır.
- Emsal olarak seçilen gayrimenkullerde değeri etkileyen özel satış koşullarının (pazarlama süresi, genel pazar ortalamasının üzeri / aşağısı gibi durumlar vd.) olması durumunda piyasa araştırması bölümünde belirtilerek değere etkisi analiz edilmiştir.

Emsal analizi

Taşınmazların pazar kira değerinin tespitinde pazarda bulunan emsal taşınmazların sahip oldukları olumlu, olumsuz ve benzer özelliklere göre karşılaştırılması ve uyumlaştırılması yoluna gidilmiştir. Bu kapsamda emsal taşınmazlar; konum / lokasyon, büyüklük, fiziksel özellik, mülkiyet durumu, gibi kriterler doğrultusunda değerlendirilmiştir. Değerlendirme kriterleri ise çok daha kötü, daha kötü, kısmen kötü, benzer, kısmen iyi, daha iyi, çok daha iyi olarak belirlenmiştir. Aşağıdaki tabloda bu kriterlerin puanlama aralıkları sunulmuş olup ayrıca büyüklük bazındaki değerlendirmeler de aşağıdaki tabloda yer almaktadır. Puan aralıkları mesleki deneyim ve şirketimizdeki diğer verilerden elde edilmiştir.

TANIMLAR		Oran Aralığı
Çok daha kötü	Çok daha büyük	% 20 üzeri
Daha kötü	Daha büyük	% 11 - % 20
Kısmen kötü	Kısmen büyük	% 1 - % 10
Benzer	Benzer	% 0
Kısmen iyi	Kısmen küçük	- % 10 - (-% 1)
Daha iyi	Daha küçük	- % 20 - (-% 11)
Çok daha iyi	Çok daha küçük	- % 20 üzeri

Kiralık Emsal Analizi

Tablo-1

	Emsal 1	Emsal 2	Emsal 3	Emsal 4
Kullanım alanı (m²)	Zemin kata indirgenmiş alan 158,5	Zemin kata indirgenmiş alan 37	Zemin kata indirgenmiş alan 37,5	Zemin kata indirgenmiş alan 187,5
Ortalama m² birim kira değeri (TL)	95	110	95	100
Mevcut kullanım fonks.	0%	0%	0%	0%
Mülkiyet durumu	0%	0%	0%	0%
Lokasyon düzeltmesi	0%	20%	10%	5%
Büyükklük düzeltmesi	-10%	-25%	-25%	-10%
İnşaat özellikleri düzeltmesi (iç mekan vs.)	0%	0%	0%	-10%
Pazarlık payı	-10%	-10%	-10%	-10%
Toplam şerefiye farkı	-20%	-15%	-25%	-25%
Ayarlanmış değer (TL)	75	95	70	75
Ortalama emsal değeri (TL)				

Tablo-2

	Emsal 5	Emsal 6	Emsal 7
Kullanım alanı (m²)	Zemin kata indirgenmiş alan 22,5	Zemin kata indirgenmiş alan 375	60
Ortalama m² birim kira değeri (TL)	75	64	250
Mevcut kullanım fonks.	0%	0%	0%
Mülkiyet durumu	0%	0%	0%
Lokasyon düzeltmesi	20%	10%	0%
Büyükklük düzeltmesi	-25%	0%	-20%
İnşaat özellikleri düzeltmesi (iç mekan vs.)	0%	0%	0%
Pazarlık payı	-10%	-10%	-20%
Toplam şerefiye farkı	-15%	0%	-40%
Ayarlanmış değer (TL)	65	65	150
Ortalama emsal değeri (TL)	85		

f

f

T. İş Bankası A.Ş. tarafından kullanılan 1 no'lu bağımsız bölümün bodrum kat alanı 45 m², zemin kat alanı 285 m² ve 1. normal kat alanı 300 m² olmak üzere toplam kullanım alanı 630 m²'dir. Emsal analizi şerefiyesi en yüksek olan 1 no'lu bağımsız bölümün zemin kat kullanım alanı referans alınarak yapılmış olup bodrum ve 1. katta konumlu olan bölümleri ise zemin kat üzerinden şerefiyelendirilerek değerlendirilmiştir. Değerleme çalışmalarındaki tecrübelerimizden hareketle bodrum kat bölümündeki alanın şerefiyesi zemin katın 1/5'i, 1. normal kattaki alanın şerefiyesi ise zemin katın 1/3'ü olarak kabul edilmiştir. Bodrum katın m² birim kira değeri 17,-TL, zemin katın m² birim kira değeri 85,-TL, 1. normal katın m² birim kira değeri ise 28,-TL olarak belirlenmiştir.

T. İş Bankası A.Ş. tarafından kullanılan 1 no'lu bağımsız bölüme giriş cadde üzerinden, Mudo Konsep Mağazası tarafından kullanılan bağımsız bölümlere giriş ise bina içerisinden sağlanmakta olup olup bu nedenle Mudo Konsep Mağazası tarafından kullanılan zemin katın şerefiyesi T. İş Bankası A.Ş. tarafından kullanılan 1 no'lu bağımsız bölüme göre % 55 oranında daha düşük olarak 38,-TL olarak belirlenmiştir.

2 ila 30 arasındaki 29 adet bağımsız bölüm Mudo Konsept Mağazası tarafından kullanılmaktadır. 7 adet bağımsız bölümden oluşan bodrum kattaki bağımsız bölümlerin kullanım alanı 355 m², 4 adet bağımsız bölümden oluşan zemin kattaki bağımsız bölümlerin kullanım alanı 331 m², 4 adet bağımsız bölümden oluşan 1. normal kattaki bağımsız bölümlerin kullanım alanı 363 m², 8 adet bağımsız bölümden oluşan 2. normal kattaki bağımsız bölümlerin kullanım alanı 653 m², 6 adet bağımsız bölümden oluşan 3. normal ve çatı katındaki bağımsız bölümlerin kullanım alanı 1.131 m² olmak üzere bağımsız bölümlerin toplam kullanım alanı 2.833 m²'dir. Zemin kat ve 1. normal katın yarısı faal olarak kullanılmakta olup, bodrum kat, 1.katın yarısı, 2. normal, 3. normal ve çatı katı boş durumdadır. Taşınmazlar küçük ölçekli alışveriş merkezi konseptinde olup bodrum, 2. normal, 3. normal ve çatı katın şerefiyesi zemin katın yaklaşık %35'i, 1. normal katın şerefiyesi zemin katın yaklaşık %50'si kadar kabul edilmiştir. Bodrum, 2. normal, 3. normal ve çatı katının m² birim kira değeri 12,-TL, zemin katın m² birim kira değeri 38,-TL, 1. normal katın m² birim kira değeri ise 19,-TL olarak belirlenmiştir.

7.6 Pazar yaklaşımı ile ulaşılan sonuç

Yapılan piyasa arařtırmaları, deęerleme süreci ve emsal analizinden hareketle belirtilen özellikler gözönünde bulundurularak taşınmazlar için takdir edilen aylık m² birim kira/m² ve toplam kira/piyasa deęeri bedelleri ařaęıdaki tabloda belirtilmiştir.

KİRACI	KAT	BRÜT KİRALANABİLİR ALANI (m ²)	BRÜT M ² AYLIK KİRA DEĞERİ (TL)	YUVARLATILMIŞ TOPLAM AYLIK KİRA DEĞERİ (TL)
TÜRKİYE İŞ BANKASI A.Ş.	Bodrum	45	17	765
	Zemin	285	85	24.225
	1. Normal	300	28	8.400
	TOPLAM			33.390
MUDO SATIŞ MAĞAZALARI A.Ş.	Bodrum	355	12	4.260
	Zemin	331	38	12.580
	1. Normal	363	19	6.895
	2. Normal	653	12	7.835
	3. Normal + Çatı katı	1.131	12	13.570
	TOPLAM			45.140
GENEL TOPLAM				78.530

KİRACI	TOPLAM BRÜT KİRALANABİLİR ALANI (m ²)	ORTALAMA BRÜT M ² AYLIK KİRA DEĞERİ (TL)	YUVARLATILMIŞ TOPLAM AYLIK KİRA DEĞERİ (TL)
TÜRKİYE İŞ BANKASI A.Ş.	630	53	33.390
MUDO SATIŞ MAĞAZALARI	2.833	15,933	45.140




7.7 En verimli ve en iyi kullanım analizi

Sermaye Piyasası Kurulu'nun 01.02.2017 tarih Seri III-62.1 sayılı "Sermaye Piyasasında Değerleme Standartları Hakkında Tebliğ"i doğrultusunda Uluslararası Değerleme Standartları'na göre en verimli ve en iyi kullanımın tanımı "Bir varlığın potansiyelinin yasal olarak izin verilen ve finansal olarak karlı olan en yüksek düzeyde kullanımıdır. En verimli ve en iyi kullanım, bir varlığın mevcut kullanımının devamı ya da alternatif başka bir kullanım olabilir. Bu, bir pazar katılımcısının varlık için teklif edeceği fiyatı hesaplarırken varlık için planladığı kullanıma göre belirlenir." şeklindedir.

Bu tanımdan hareketle rapor konusu taşınmazların konumları, büyüklükleri, mimari ve inşai özellikleri, yasal izinleri dikkate alındığında en verimli kullanım seçeneğinin mevcut kullanımları olan "işyeri / mağaza" olacağı görüş ve kanaatindeyiz.

8. BÖLÜM ANALİZ SONUÇLARININ DEĞERLENDİRİLMESİ VE GÖRÜŞ

8.1 Farklı değerlendirme yöntemleri ile analiz sonuçlarının uyumlaştırılması ve bu amaçla izlenen metotların ve nedenlerinin açıklanması

Taşınmazların aylık toplam kira değerinin tespitinde pazar yaklaşımı yönetmi kullanılmış olup, buna göre rapor konusu taşınmazların aylık toplam kira değeri **78.530 TL** olarak takdir olunmuştur.

8.2 Asgari husus ve bilgilerden raporda yer verilmeyenlerin neden yer almadıklarının gerekçesi

Asgari bilgilerden raporda yer verilmeyen madde bulunmamaktadır.

8.3 Yasal gereklerin yerine getirilip getirilmediği ve mevzuat uyarınca alınması gereken izin ve belgelerin tam ve eksiksiz olarak mevcut olup olmadığı hakkında görüş

İlgili mevzuat uyarınca parsel üzerinde yer alan yapının gerekli tüm izinleri alınmış olup yasal gerekliliği olan tüm belgeleri tam ve doğru olarak mevcuttur.

8.4 Varsa gayrimenkul üzerindeki takyidat ve ipoteklere ilgili görüş

Gayrimenkul Yatırım Ortaklıklarına İlişkin Esaslar Tebliği'nin 22. maddesinin birinci fıkrasının (c) ve (j) bentlerinde belirtilen hükümler çerçevesinde tapu kayıtlarında yer alan yönetim planı şerhlerinin kısıtlayıcı özellikleri olmayıp, şerhler rutin uygulama olup taşınmazların devrine ve değerine olumsuz etkisi bulunmamaktadır.



8.5 Değerleme konusu gayrimenkulün, üzerinde ipotek veya gayrimenkulün değerini doğrudan ve önemli ölçüde etkileyebilecek nitelikte herhangi bir takyidat bulunması durumları hariç, devredilebilmesi konusunda bir sınırlamaya tabi olup olmadığı hakkında bilgi

Rapor konusu taşınmazların tapu incelemesi itibariyle sermaye piyasası mevzuatı hükümleri çerçevesinde devredilmesinde (satışına) ve kiralanmasında herhangi bir sakınca olmayacağı görüş ve kanaatindeyiz."

8.6 Değerleme konusu arsa veya arazi ise, alımından itibaren beş yıl geçmesine rağmen üzerine proje geliştirilmesine yönelik herhangi bir tasarrufa bulunup bulunmadığına dair bilgi

Rapor konusu taşınmazlar işyeri / mağaza / dükkan niteliğindedir.

8.7 Değerleme konusu üst hakkı veya devre mülk hakkı ise, üst hakkı ve devre mülk hakkının devredilmesine ilişkin olarak bu hakları doğuran sözleşmelerde özel kanun hükümlerinden kaynaklananlar hariç herhangi bir sınırlama olup olmadığı hakkında bilgi

Rapor konusu taşınmazlar tam mülkiyetli olup bu kapsam dışındadır.

8.8 Gayrimenkulün tapudaki niteliğinin, fiili kullanım şeklinin ve portföye dahil edilme niteliğinin birbiriyle uyumlu olmadığı hakkında görüş ile portföye alınmasında herhangi bir sakınca olup olmadığı hakkında görüş

Gayrimenkul Yatırım Ortaklıklarına İlişkin Esaslar Tebliği'nin 22. maddesinin birinci fıkrasının (r) bendine istinaden değerlendirmeler aşağıda sunulmuştur.

(Değişik: RG-17/1/2017-29951) Ortaklık portföyüne dahil edilecek gayrimenkullerin tapudaki niteliğinin, fiili kullanım şeklinin ve portföye dahil edilme niteliğinin birbiriyle uyumlu olması esastır. Ortaklığın mülkiyetinde bulunan arsa ve araziler üzerinde metruk halde bulunan, herhangi bir gelir getirmeyen veya tapu kütüğünün beyanlar hanesinde riskli yapı olarak belirtilmiş yapıların bulunması halinde, söz konusu durumun hazırlanacak bir gayrimenkul değerlendirme raporuyla tespit ettirilmiş olması ve söz konusu yapıların yıkılacağı ve gerekmesi halinde gayrimenkulün tapudaki niteliğinde gerekli değişikliğin yapılacağı Kurula beyan edilmesi halinde ilk cümlede belirtilen şart aranmaz.

Rapor konusu taşınmazların sermaye piyasası mevzuatı hükümleri çerçevesinde gayrimenkul yatırım ortaklığı portföyünde "bina" başlığı altında bulunmalarında, devredilmelerin (satışına) ve kiralanmalarında herhangi bir sakınca olmayacağı görüş ve kanaatindeyiz."



9. BÖLÜM

Rapor içeriğinde özellikleri belirtilen taşınmazların yerinde yapılan incelemesinde konumlarına, büyüklüklerine, mimari özelliklerine, yasal izinlerine ve çevrede yapılan piyasa araştırmalarına göre günümüz ekonomik koşulları itibariyle takdir edilen **toplam pazar kira değerler** aşağıdaki tabloda sunulmuştur.

Taşınmazın aylık toplam kira değeri	78.530,-TL	9.435,-USD
Taşınmazın yıllık kira değeri	942.360,-TL	113.220,-USD
Kiralanabilir toplam alan	3.463 m²	---
Ortalama birim kira değeri	~ 22,68 TL	2,72 USD

Not: Rapor tarihi itibariyle TCMB satış kuru 1,-USD = 8,3232 TL'dir.

Bu değere KDV dahil değildir. Taşınmazların KDV dâhil toplam kira değeri 92.665,40 TL'dir.

Sorumlu değerlendirme uzmanının sonuç cümlesi:

Rapor konusu taşınmazların sermaye piyasası mevzuatı hükümleri çerçevesinde gayrimenkul yatırım ortaklığı portföyünde "bina" başlığı altında bulunmalarında, devredilmelerinde (satışına) ve kiralanmalarında herhangi bir sakınca olmayacağı görüşü ve kanaatindeyiz.

Değerleme uzmanının raporda belirttiği tüm analiz, çalışma ve hususlara katılıyorum.

İşbu rapor üç orijinal halinde düzenlenmiştir.

Bilgilerinize sunulur. 02 Kasım 2020

(Ekspertiz tarihi: 26 Ekim 2020)



Onur KAYMAKBAYRAKTAR
İnşaat Mühendisi
Sorumlu Değerleme Uzmanı

Saygılarımızla,



Tayfun KURU
Şehir ve Bölge Plancısı
Sorumlu Değerleme Uzmanı

Eki:

- Uydu görüntüleri
- Taşınmazın görüntüleri
- Mimari proje görüntüleri
- Yapı ruhsatları
- Yapı kullanma izin belgesi
- Tapu suretleri
- Takyidat belgeleri
- İmar durumu yazısı
- Emsal analizi açıklama tablosu
- Raporu hazırlayanları tanıtıcı bilgiler, SPK lisans belgesi örnekleri ve mesleki tecrübe belgesi örnekleri