

**DEĞERLEME RAPORU**  
**YAPI KREDİ KORAY GYO A.Ş.**  
**Kağıthane / İSTANBUL**  
**KAGITHANE OFİS PARK**  
**(1 ADET OFİS)**

## DEĞERLEME RAPORU ÖZETİ

<b>Değerlemeyi Talep Eden Kurum/Kişi</b>	: Yapı Kredi Koray Gayrimenkul Yatırım Ortaklığı A.Ş.
<b>Raporu Hazırlayan Kurum</b>	: Nova Taşınmaz Değerleme ve Danışmanlık A.Ş.
<b>Talep / Sözleşme Tarihi - No</b>	: 01 Aralık 2018 - 004
<b>Ekspertiz Tarihi</b>	: 20 Aralık 2018
<b>Rapor Tarihi</b>	: 25 Aralık 2018
<b>Rapor No</b>	: 2018/5969
<b>Değerleme Konusu Gayrimenkulün Adresi</b>	: Merkez Mahallesi, Bağlar Caddesi, Kâğıthane Ofis Park, B Blok, No: 14B, BB:32 Kâğıthane / İSTANBUL
<b>Tapu Bilgileri Özeti</b>	: İstanbul İli, Kâğıthane İlçesi, Merkez Mahallesi, 6 pafta içerisindeki 14.235,30 m <sup>2</sup> yüzölçümlü 9 katlı A blok 10 katlı B blok 9 katlı C blok 10 katlı D bloktan ibaret b.a.k. bina niteliğindeki 12648 no'lu parsel üzerinde yer alan B Blok, 7. normal katta konumlu 32 bağımsız bölüm numaralı ofis
<b>Sahibi</b>	: Yapı Kredi Koray Gayrimenkul Yatırım Ortaklığı A.Ş.
<b>İmar Durumu</b>	: Ticaret Alanı, Blok Nizam, H: Serbest, TAKS: 0,40 ve KAKS: 2,00
<b>Bağımsız Bölüm Brüt Alanı</b>	: 539,71 m <sup>2</sup>
<b>Raporun Konusu</b>	: Bu rapor, Yapı Kredi Koray GYO A.Ş.'nin talebine istinaden yukarıda tapu bilgileri belirtilen taşınmazın Türk Lirası cinsinden toplam pazar değerinin tespitine yönelik olarak hazırlanmıştır.

GAYRİMENKUL İÇİN TAKDİR EDİLEN DEĞER (KDV Hariç)		
Pazar Değeri	6.130.000,-TL	1.156.000,-USD
RAPORU HAZIRLAYANLAR		
<b>Sorumlu Değerleme Uzmanı</b>	<b>SPK Lisanslı Değerleme Uzmanı</b>	
Onur KAYMAKBAYRAKTAR (SPK Lisans Belge No: 401123)	Taşkın PUYAN (SPK Lisans Belge No: 405206)	

Rapor tarihi itibarıyla TCMB satış kuru 1,-USD = 5,3021 TL'dir.

Bu rapor, Sermaye Piyasası Kurulu'nun 01.02.2017 tarih Seri III-62.1 sayılı "Sermaye Piyasasında Değerleme Standartları Hakkında Tebliği" doğrultusunda Uluslararası Değerleme Standartları kapsamında hazırlanmıştır. İşbu raporun değerlendirme kuruluşunun yazılı onayı olmaksızın herhangi bir şekilde tamamen ya da kısmen yayınlanması, raporun, raporda yer alan değerlendirme rakamlarının ya da değerlendirme faaliyetinde bulunan personelin adlarının ve mesleki niteliklerinin referans verilmesi yasaktır.

## İÇİNDEKİLER

1.	ŞİRKETİ VE MÜŞTERİYİ TANITICI BİLGİLER.....	3
1.1.	ŞİRKETİ TANITICI BİLGİLER .....	3
1.2.	MÜŞTERİYİ TANITICI BİLGİLER .....	3
2. BÖLÜM	DEĞER TANIMI, GEÇERLİLİK KOŞULLAR VE UYGUNLUK BEYANI .....	4
2.1	DEĞER TANIMI VE GEÇERLİLİK KOŞULLARI .....	4
2.2	MÜŞTERİ TALEPLERİNİN KAPSAMI VE VARSA GETİRİLEN SINIRLAMALAR .....	5
2.3	UYGUNLUK BEYANI.....	6
3. BÖLÜM	GAYRİMENKULÜN HUKUKİ TANIMI VE RESMİ KURUMLARDA YAPILAN İNCELEMELER .....	7
3.1	GAYRİMENKULÜN MÜLKİYET DURUMU .....	7
3.2	İLGİLİ TAPU SİCİL MÜDÜRLÜĞÜ'NDE YAPILAN İNCELEMELER .....	7
3.3	İLGİLİ BELEDİYE'DE YAPILAN İNCELEMELER .....	8
3.4	TAŞINMAZIN SON ÜÇ YILLIK DÖNEMDE MÜLKİYET VE HUKUKİ DURUMUNDAKİ DEĞİŞİKLİKLER.....	11
3.4.1	Belediye İncelemesi .....	11
3.4.2	Tapu Sicil Müdürlüğü ve Kadastro İncelemesi .....	11
4. BÖLÜM	GAYRİMENKULÜN ÇEVRESEL VE FİZİKİ BİLGİLERİ .....	12
4.1	GAYRİMENKULÜN ÇEVRE VE KONUMU.....	12
4.2	TAŞINMAZIN GENEL İNŞAAT ÖZELLİKLERİ .....	13
4.3	AÇIKLAMALAR.....	13
4.4	DEĞERLEME İŞLEMİNİ OLUMSUZ YÖNDE ETKİLEYEN VEYA SINIRLAYAN FAKTÖRLER .....	14
4.5	EN VERİMLİ VE EN İYİ KULLANIM ANALİZİ .....	14
5. BÖLÜM	PAZAR BİLGİLERİNE İLİŞKİN ANALİZLER.....	15
5.1	TÜRKİYE'DE YAŞANAN EKONOMİK KOŞULLAR VE GAYRİMENKUL PİYASASININ ANALİZİ .....	15
5.2	BÖLGE ANALİZİ .....	22
5.3	GAYRİMENKULÜN DEĞERİNE ETKİ EDEN ÖZET FAKTÖRLER .....	26
5.4	PİYASA ARAŞTIRMASI.....	27
6. BÖLÜM	GAYRİMENKULÜN DEĞERLEME SÜRECİ .....	29
6.1	DEĞERLEME YÖNTEMLERİ .....	29
6.2	GAYRİMENKULÜN DEĞERLEMESİNDE KULLANILAN YÖNTEMLER .....	30
7. BÖLÜM	PAZAR DEĞERİNİN TESPİTİ .....	31
7.1	PAZAR YAKLAŞIMI YAKLAŞIMI YÖNTEMİ VE ULAŞILAN SONUÇ.....	31
7.2	GELİR YAKLAŞIMI YÖNTEMİ VE ULAŞILAN SONUÇ.....	33
7.3	UZMAN GÖRÜŞÜ .....	34
8. BÖLÜM	TAŞINMAZ İÇİN ŞİRKETİMİZ TARAFINDAN HAZIRLANMIŞ SON ÜÇ YIL İÇERİSİNDEKİ GAYRİMENKUL DEĞERLEME RAPORLARI .....	35
9. BÖLÜM	SONUÇ.....	36

**1. BÖLÜM****ŞİRKETİ VE MÜŞTERİYİ TANITICI BİLGİLER****1.1. ŞİRKETİ TANITICI BİLGİLER**

- ŞİRKETİN ÜNVANI** : Nova Taşınmaz Değerleme ve Danışmanlık A.Ş.
- ŞİRKETİN ADRESİ** : İçerenköy Mahallesi, Prof. Dr. Necmettin Erbakan Caddesi, Kayışdağı İş Merkezi, No: 91, Kat: 3 Ataşehir / İSTANBUL
- TELEFON NO** : +90 (216) 455 36 69
- FAALİYET KONUSU** : Yürürlükteki mevzuat çerçevesinde her türlü resmi ve özel, gerçek ve tüzel kişi ve kuruluşlara ait gayrimenkuller, gayrimenkul projeleri ve gayrimenkule dayalı hak ve faydalar ile menkullerin yerinde tespiti ve değerlemesini yapmak, değerlerini tespit etmeye yönelik tüm raporları düzenlemek, analiz ve fizibilite çalışmalarını sunmak ve problemleri durumlarda görüş raporu vermektir.
- KURULUŞ TARİHİ** : 16 Mayıs 2011
- SERMAYESİ** : 270.000,-TL
- TİCARET SİCİL NO** : 777424
- KURULUŞUN YAYINLANDIĞI TİCARET SİCİL GAZETESİ'NİN TARİH VE NO.SU** : 23 Mayıs 2011 / 7820
- Not-1** : Şirket, 29 Temmuz 2011 tarihi itibarıyla Başbakanlık Sermaye Piyasası Kurulu'nun (SPK) "Gayrimenkul Değerleme Şirketleri Listesi'ne alınmıştır.
- Not-2** : Şirkete, Bankacılık Düzenleme ve Denetleme Kurulu'nun (BDDK) 28.06.2012 tarih ve 4821 no'lu kararı ile değerlendirme hizmeti yetkisi verilmiştir.

**1.2. MÜŞTERİYİ TANITICI BİLGİLER**

- ŞİRKETİN ÜNVANI** : Yapı Kredi Koray Gayrimenkul Yatırım Ortaklığı A.Ş.
- ŞİRKETİN ADRESİ** : 19 Mayıs Cad. İsmet Öztürk Sk. No.3 Elit Residence Kat:17 Daire:42 Şişli 34363 İstanbul/ Türkiye
- TELEFON NO** : +90 (212) 380 16 80
- ÖDENMİŞ SERMAYESİ** : 40.000.000,-TL
- KURULUŞ TARİHİ** : 25 Aralık 1996
- HALKA AÇIKLIK ORANI** : % 49
- FAALİYET KONUSU** : Sermaye Piyasası Kurulu'nun, gayrimenkul yatırım ortaklıklarına ilişkin düzenlemelerinde yazılı amaç ve konularla iştirak etmek ve esas olarak gayrimenkullere, gayrimenkullere dayalı sermaye piyasası araçlarına, gayrimenkul projelerine ve gayrimenkullere dayalı haklara yatırım yapmak üzere ve kayıtlı sermayeli olarak kurulmuş halka açık anonim ortaklıktır.
- PORTFÖYÜNDE YER ALAN GAYRİMENKULLER** : Türkiye'nin çeşitli bölgelerinde yer alan muhtelif gayrimenkuller

## 2. BÖLÜM

## DEĞER TANIMI, GEÇERLİLİK KOŞULLAR VE UYGUNLUK BEYANI

### 2.1 DEĞER TANIMI VE GEÇERLİLİK KOŞULLARI

Bu rapor, Yapı Kredi Koray GYO A.Ş.'nin talebine istinaden yukarıda tapu bilgileri belirtilen taşınmazın Türk Lirası cinsinden toplam pazar değerinin tespitine yönelik olarak hazırlanmıştır.

#### Pazar

Pazar, mal ve hizmetlerin bir fiyat mekanizması vasıtasıyla alıcılar ve satıcılar arasında alınıp satıldığı ortamdır. Pazar kavramı, mal veya hizmetlerin alıcılar ve satıcılar arasında faaliyetleri üzerinde mesnetsiz bir kısıtlama olmaksızın alınıp satılabildiğini ifade eder. Taraflardan her biri arz talep ilişkisi ve fiyatı belirleyen diğer etkenler ile birlikte mal veya hizmetlerin, kendi durumu kapsamında oluşan göreceli faydasına ve bireysel ihtiyaç ve isteğine göre tepki verecektir.

Uluslararası Değerleme Standartlarında kullanıldığı haliyle pazar, değerlendirilen varlığın veya yükümlülüğün değerlendirme tarihi itibarıyla serbest bir şekilde el değiştirdiği ve güncel sahibi de dâhil olmak üzere bu pazardaki katılımcıların çoğunluğunun serbest olarak erişebildikleri bir pazar anlamına gelmektedir.

Pazarlar, çeşitli piyasa aksaklıkları nedeniyle, arz ve talep arasında sürekli bir dengenin kurulduğu mükemmellikte nadiren işlemektedir. Pazardaki yaygın aksaklıklar arasında arz dengesizliği, talepte ani düşüş ve yükselişler veya pazar katılımcıları arasındaki asimetrik bilgilendirme görülür. Pazar katılımcıları bu aksaklıklara tepki verdiklerinden, bir pazar belirli bir zamanda dengesizliğe neden olan herhangi bir değişime karşı kendini uyarlayabilir. Pazardaki en olası fiyatı tahmin etmeyi hedefleyen bir değerlendirme, pazardaki dengenin yeniden kurulacağı varsayımına dayanan düzeltilmiş veya uyarlanmış fiyattan ziyade, değerlendirme tarihi itibarıyla ilgili pazardaki koşulları yansıtmalıdır.

#### Pazar değeri:

Pazar değeri, bir varlık veya yükümlülüğün, uygun pazarlama faaliyetleri sonucunda, istekli bir satıcı ve istekli bir alıcı arasında, tarafların bilgili ve basiretli bir şekilde ve zorlama altında kalmaksızın hareket ettikleri, muvazaasız bir işlem ile değerlendirme tarihi itibarıyla el değiştirmesinde kullanılacak tahmini tutardır.

Bu değerlendirme çalışmasında aşağıdaki hususların geçerliliği varsayılmaktadır.

- Analiz edilen gayrimenkullerin türü ile ilgili olarak mevcut bir pazarın varlığı peşinen kabul edilmiştir.
- Alıcı ve satıcı makul ve mantıklı hareket etmektedirler.
- Taraflar gayrimenkuller ile ilgili her konuda tam bilgi sahibidirler ve kendilerine azami faydayı sağlayacak şekilde hareket etmektedirler.
- Gayrimenkullerin satışı için makul bir süre tanınmıştır.
- Ödeme nakit veya benzeri araçlarla peşin olarak yapılmaktadır.
- Gayrimenkullerin alım - satım işlemi sırasında gerekebilecek finansman, piyasa faiz oranları üzerinden gerçekleştirilmektedir.
- Gayrimenkulün makul şartlarda elde edilebilecek en olası değeri takdir edilmektedir.
- Takdir edilen pazar değeri değerlendirme tarihi itibarıyla belirlenmiş olup değerlendirme tarihine özgüdür.

İşbu değerlendirme raporundaki değer esaslı, serbest ve açık bir pazarda yapılabilecek varsayımsal bir el değiştirme işlemindeki en olası fiyatı belirlemektir.

## **2.2 MÜŞTERİ TALEPLERİNİN KAPSAMI VE VARSA GETİRİLEN SINIRLAMALAR**

Bu rapor, Yapı Kredi Koray Gayrimenkul Yatırım Ortaklığı A.Ş.'nin talebine istinaden şirket portföyünde yer alan gayrimenkulün Türk Lirası cinsinden pazar değerinin tespitine yönelik olarak Sermaye Piyasası Kurulu'nun Seri VIII, No: 35 sayılı "Sermaye Piyasası Mevzuatı Çerçevesinde Değerleme Hizmeti Verecek Şirketlere ve Bu Şirketlerin Kurulca Listeye Alınmalarına İlişkin Esaslar Hakkında Tebliğ" hükümleri, Kurul'un 20.07.2007 tarih ve 27/781 sayılı kararında yer alan "Değerleme Raporlarında Bulunması Gereken Asgari Hususlar" ile yine Sermaye Piyasası Kurulu'nun 01.02.2017 tarih Seri III-62.1 sayılı "Sermaye Piyasasında Değerleme Standartları Hakkında Tebliğ"i doğrultusunda Uluslararası Değerleme Standartları kapsamında hazırlanmıştır. İş bu değerlendirme raporu amacına uygun olarak hazırlanmış olup başka amaçla kullanılamaz.

Tarafımıza müşteri tarafından getirilen herhangi bir sınırlama bulunmamaktadır.

## 2.3 UYGUNLUK BEYANI

Bilgimiz ve inançlarımız doğrultusunda aşağıdaki hususları teyit ederiz:

- Raporla sunulan bulgular sahip olduğumuz tüm bilgiler çerçevesinde doğrudur.
- Raporla belirtilen analizler ve sonuçlar sadece belirtilen varsayımlar ve koşullarla kısıtlı olup kişisel, tarafsız ve önyargısız profesyonel analiz, fikir ve sonuçlardan oluşmaktadır.
- Değerleme konusunu oluşturan mülklerle ilgili olarak güncel veya geleceğe dönük hiçbir ilgimiz yoktur. Bu işin içindeki taraflara karşı herhangi kişisel bir çıkarımız veya ön yargımız bulunmamaktadır.
- Değerleme çalışmasını gerçekleştiren kişiler ve kuruluşumuzun taraflara karşı herhangi kişisel bir çıkarımız veya ön yargısı bulunmamakta olup çalışmalar tarafsız olarak yapılmaktadır.
- Bu görevle ilgili olarak verdiğimiz hizmet ve aldığımız ücret, müşterinin amacı lehine sonuçlanacak bir yöne veya önceden saptanmış sonuçların geliştirilmesi ve bildirilmesine veya bu değerlemenin tasarlanan kullanımıyla doğrudan ilgili sonraki bir olayın meydana gelmesine bağlı değildir.
- Değerleme ahlaki kural ve performans standartlarına göre gerçekleştirilmiştir.
- Raporlama aşamasında görev alanlar mesleki eğitim şartlarına sahiptir.
- Bu raporun konusu olan mülkler şahsen incelenmiştir. Değerleme çalışmasında görev alanların değerlendirilmesi yapılan mülklerin yeri ve türü konusunda daha önceden deneyimi bulunmaktadır.
- Raporla belirtilen kişiler haricinde hiç kimse bu raporun hazırlanmasında mesleki bir yardımda bulunmamıştır.

**3. BÖLÜM****GAYRİMENKULÜN HUKUKİ TANIMI VE  
RESMİ KURUMLARDA YAPILAN  
İNCELEMELER****3.1 GAYRİMENKULÜN MÜLKİYET DURUMU**

<b>SAHİBİ</b>	: Yapı Kredi Koray Gayrimenkul Yatırım Ortaklığı A.Ş.
<b>İLİ</b>	: İstanbul
<b>İLÇESİ</b>	: Kağıthane
<b>MAHALLESİ</b>	: Merkez
<b>MEVKİİ</b>	: -
<b>PAFTA NO</b>	: 6
<b>ADA NO</b>	: -
<b>PARSEL NO</b>	: 12648
<b>NİTELİĞİ</b>	: 9 katlı A blok 10 katlı B blok 9 katlı C blok 10 katlı D bloktan ibaret B.A.K. bina (*)
<b>YÜZÖLÇÜMÜ</b>	: 14.235,30 m <sup>2</sup>
<b>TAŞINMAZ NİTELİK</b>	: Ofis
<b>BLOK</b>	: B
<b>KAT</b>	: 7
<b>BB NO</b>	: 32
<b>ARSA PAY/PAYDA</b>	: 25448 / 1581700 (**)
<b>CİLT</b>	: 212
<b>SAYFA</b>	: 21019
<b>YEVMIYE</b>	: 14521
<b>TARİH</b>	: 23.12.2010

(\*) Kat mülkiyetine geçilmiştir.

(\*\*) Taşınmazın 25448/1581700 hissesine düşen arsa miktarı 229,03 m<sup>2</sup>'dir.

**3.2 İLGİLİ TAPU SİCİL MÜDÜRLÜĞÜ'NDE YAPILAN İNCELEMELER**

*Değerlemesi yapılan gayrimenkuller ile ilgili herhangi bir takyidat (devredilebilmesine ilişkin bir sınırlama) olup olmadığı hakkında bilgi, varsa söz konusu gayrimenkulün gayrimenkul yatırım ortaklığı portföyüne alınmasına sermaye piyasası mevzuatı hükümleri çerçevesinde engel teşkil edip etmediği hakkındaki görüş,*

Tapu Kadastro Genel Müdürlüğü Portalı'ndan temin edilen takyidatlı tapu kayıt belgelerine göre taşınmazın üzerinde aşağıdaki notlar bulunmaktadır.

**Beyanlar Bölümü**

- Yönetim Planı: 19/10/2010 (21/10/2010 tarih ve 12188 yevmiye)
- KM'ne çevrilmiştir. (18.01.2013 tarih ve 1071 yevmiye)



### Şerhler Bölümü

- Türkiye Elektrik Kurumu lehine 9657 no'lu trafo merkezi ve geçiş yeri için seneliği 1 liradan 99 yıl müddetle kira şerhi. (18.07.1986 tarih ve 2822 yevmiye)
- T.C. Boğaziçi Elektrik Dağıtım A.Ş. Genel Müdürlüğü lehine 1 TL bedel karşılığında kira sözleşmesi vardır. ( 99 yıllığı 1 TL'den ) (08.12.2009 tarih ve 18420 yevmiye)

Not: Yukarıda yer alan şerhler rutin uygulama olup taşınmazın değerine olumsuz bir etkisi bulunmamaktadır.

**Rapor konusu taşınmazın tapu incelemesi itibariyle sermaye piyasası mevzuatı hükümleri çerçevesinde gayrimenkul yatırım ortaklığı portföyünde "bina" başlığı altında bulunmasında herhangi bir sakınca olmadığı görüş ve kanaatindeyiz.**

### 3.3 İLGİLİ BELEDİYE'DE YAPILAN İNCELEMELER

Kâğıthane Belediyesi İmar ve Şehircilik Müdürlüğü'nde yapılan incelemelerde rapor konusu taşınmazın yer aldığı parselin 16.06.2007 onay tarihli 1/1000 ölçekli Kağıthane 1. Etap Uygulama İmar Planı kapsamında kaldığı öğrenilmiştir. Parselin terki bulunmamaktadır.

**Plan notlarına göre yapılaşma şartları aşağıdaki gibidir:**

**Lejant:** Ticaret Alanı

**TAKS (Taban Alanı Katsayısı):** 0,40

**KAKS (Katlar Alanı Katsayısı):** 2,00

**Nizamı:** Blok nizam

**Bina yüksekliği ( $H_{max}$ ):** Serbest



**Not: Taban Alanı Katsayısı (TAKS):** Taban alanının imar parseli alanına oranıdır. Taban alanı kat sayısı, arazi eğimi nedeniyle tabii veya tesviye edilmiş zeminin üzerinde kalan tüm bodrum katlar ile zemin kat izdüşümü birlikte değerlendirilerek hesaplanır. Uygulama imar planında çekme mesafeleri verilip TAKS verilmemiş ise çekme mesafelerine, bina cephe hatlarına ve ilgili imar yönetmeliklerine göre uygulama yapılır.

**Katlar alanı katsayısı (KAKS) (Emsal):** Yapının inşa edilen tüm kat alanlarının toplamının imar parseli alanına oranını ifade eder.

22 nci maddeyle veya ilgili idarelerin imar yönetmelikleri ile getirilebilecek emsal harici tüm alanların toplamı; parselin toplam emsale esas alanının % 30'unu aşamaz. Ancak; 27.11.2007 tarihli ve 2007/12937 sayılı Bakanlar Kurulu Kararı ile yürürlüğe konulan Binaların Yangından Korunması Hakkında Yönetmelik gereğince yapılması zorunlu olan, korunumlu ya da korunumsuz normal merdiven dışındaki yangın merdiveni ve korunumlu koridorun asgari ölçülerdeki alanı ile yangın güvenlik holününün 6 m<sup>2</sup> si, son katın üzerindeki ortak alan teras çatılar, yapının ihtiyacı için bahçede yapılan açık otoparklar, konferans, spor, sinema ve tiyatro salonları gibi özellik arz eden umumi yapılarda düzenlenmesi zorunlu olan boşluklar, alışveriş merkezlerinde yapılan atrium boşluklarının her katta asgari ölçülerdeki alanı ile binaların bodrum katlarında yapılan;

a) Zorunlu otopark alanlarının 2 katı,

b) Sığınak, asansör boşlukları, merdivenler, bacalar, şaftlar, ışıklıklar, ısı ve tesisat alanları, yakıt ve su depoları, jeneratör ve enerji odası, kömürlükler ve kapıcı dairelerinin ilgili mevzuat, standart ya da bu Yönetmeliğe göre hesap edilen asgari alanları,

c) Konut kullanımlı bağımsız bölüm brüt alanının % 10'unu, ticari kullanımlı bağımsız bölüm brüt alanının % 50'sini aşmayan depo amaçlı eklentiler,

ç) Ortak alan niteliğindeki mescit ve müstemilatın konutlarda 150 m<sup>2</sup>'si, konut dışı yapılarda 300 m<sup>2</sup>'si,

d) Bütün cepheleri tamamen gömülü olmak ve ortak alan niteliğinde olmak kaydıyla; otopark alanları ve 22 nci maddede belirtilen tamamen gömülü ortak alanlar,

e) Ticari amaç içermeyen, ortak alan niteliğindeki çocuk oyun alanlarının ve çocuk bakım ünitelerinin toplam 100 m<sup>2</sup>'si bu hesaba dâhil edilmeksizin emsal haricidir.

Not: Rapora konu projedeki bağımsız bölümleri emsal dışı alanlar ruhsat tarihi itibarıyla geçerli olan imar plan - imar yönetmeliğine (imar mevzuatına) göre hesaplanmıştır.

### 3.3.1 Kâğıthane Belediyesi İmar Müdürlüğü Arşivi'nde Taşınmaza Ait Arşiv Dosyası Üzerinde Yapılan İncelemeler:

12648 no'lu parsel üzerinde inşa edilmiş B blok için tüm yasal izinler alınmış olup mimari projeleri onaylanmıştır. Yapı ruhsatı ve yapı kullanma izin belgesi bilgileri aşağıdaki tabloda sunulmuştur.

YAPI RUHSATI / YAPI KULLANMA	TARİH	SAYI	ÜNİTE ADEDİ	İNŞAAT ALANI (m <sup>2</sup> )	YAPI SINIFI	KAT ADEDİ
Yeni yapı ruhsatı	03.06.2009	2/25	19	17.013,22	IV-B	10
Tadilat ruhsatı	02.07.2010	3/66	32	17.013,22	IV-B	10
Tadilat ruhsatı	16.05.2012	3/78	32	17.013,22	IV-B	10
Yapı kullanma izin belgesi	12.10.2012	3/36	32	17.013,22	IV-B	10

### 3.3.2 Yapı Denetime İlişkin Bilgiler

Söz konusu taşınmaza Temeltaş Yapı Denetim Limited Şirketi firması tarafından yapı denetim hizmeti verilmiştir. Taşınmaz için yapı kullanma izin belgesi alınmış olup yapı denetimle bir ilişkisi kalmamıştır.

### 3.3.3 Mevzuat Uyarınca Alınması Gereken İzin ve Belgelerin Tam ve Eksiksiz Olarak Mevcut Olup Olmadığı Hakkında Görüş

İlgili mevzuat uyarınca 12648 no'lu parsel üzerinde yer alan bağımsız bölümün gerekli tüm izinleri alınmış olup proje için yasal gerekliliği olan tüm belgeleri tam ve doğru olarak mevcuttur.

Rapor konusu taşınmazın belediye incelemesi itibariyle sermaye piyasası mevzuatı hükümleri çerçevesinde gayrimenkul yatırım ortaklığı portföyünde "bina" başlığı altında bulunmasında herhangi bir sakınca olmadığı görüş ve kanaatindeyiz.

### **3.4 TAŞINMAZIN SON ÜÇ YILLIK DÖNEMDE MÜLKİYET VE HUKUKİ DURUMUNDAKİ DEĞİŞİKLİKLER**

*Değerlemesi yapılan gayrimenkul ile ilgili varsa son üç yıllık dönemde gerçekleşen alım satım işlemlerine ve gayrimenkulün hukuki durumunda meydana gelen değişikliklere (imar planında meydana gelen değişiklikler, kamulaştırma işlemleri vb.) ilişkin bilgi,*

#### **3.4.1 Belediye İncelemesi**

---

Yapılan incelemelerde taşınmazın imar durumunda son üç yıl içerisinde herhangi bir değişiklik olmadığı öğrenilmiştir.

#### **3.4.2 Tapu Sicil Müdürlüğü ve Kadastro İncelemesi**

---

Yapılan incelemelerde taşınmazın tapu ve kadastro kayıtlarında son üç yıl içerisinde herhangi bir değişiklik bulunmamaktadır.

#### **3.4.3 Hukuki Durum İncelemesi**

Taşınmazın durumunda hukuki olarak herhangi bir kısıtlılık söz konusu değildir.

## 4. BÖLÜM

## GAYRİMENKULÜN ÇEVRESEL VE FİZİKİ BİLGİLERİ

### 4.1 GAYRİMENKULÜN ÇEVRE VE KONUMU

Değerlemeye konu taşınmaz; İstanbul İli, Kağıthane İlçesi, Merkez Mahallesi, Bağlar Caddesi üzerindeki Kağıthane Ofis Park projesi içerisinde 14B numaralı B blok içerisinde konumlu 32 bağımsız bölüm numaralı ofistir.

Ofis park Projesi, Bağlar Caddesi vasıtasıyla Hamidiye yönünde ilerlerken sağ kolda konumlandır. Ulaşım karayolu ve toplu taşıma ile kolaylıkla sağlanabilmektedir.

Taşınmazın yakın çevresinde Süleymaniye Camii, Ali Fuat Cebesoy Ortaokulu, Haliç Üniversitesi, Ferit Aysan Çağdaş Yaşam İlköğretim Okulu, Vadi Kent Sitesi ile konut olarak kullanılan 3 - 5 katlı binalar bulunmaktadır.

Bölge, İstanbul Avrupa yakasının merkezi bir noktadır. Ana arterlere yakın konumdadır.

Taşınmazın Kağıthane Merkez'e yakın olması, yakın mesafede Kabataş - Mahmutbey Metro İstasyonu'nun bulunması, ayrıca bölgeye ulaşımı destekleyen Hasdal-Okmeydanı Bağlantı Yolu'nun mevcudiyeti taşınmazın ulaşım kolaylığını arttırmaktadır. Yakın dönemde faaliyete geçen Bomonti-Kağıthane Tüneli ile birlikte bölgeye ulaşım imkanları da artmıştır.

Taşınmaz Bomonti-Kağıthane Tüneli'ne 4,5 km, TEM Bağlantı Yolu'na 4,5 km, Büyükdere Caddesi'ne 4 km ve Boğaziçi Köprüsü'ne 9 km mesafededir.

Taşınmazın merkezi konumu, ulaşım kolaylığı, müşteri celpi ve bölgenin ticari potansiyeli değerlerini olumlu yönde etkilemektedir.

Bölge, Kağıthane Belediyesi sınırları içerisinde yer almakta olup tamamlanmış altyapıya sahiptir.



## 4.2 TAŞINMAZIN GENEL İNŞAAT ÖZELLİKLERİ

<b>İNŞAAT TARZI</b>	: Betonarme Karkas
<b>İNŞAAT NİZAMI</b>	: Ayrık
<b>BİNANIN YAŞI</b>	: ~ 6 (*)
<b>BAĞIMSIZ BÖLÜM BRÜT KULLANIM ALANI</b>	: 539,71 m <sup>2</sup>
<b>ELEKTRİK</b>	: Şebeke
<b>SU</b>	: Şebeke
<b>KANALİZASYON</b>	: Şebeke
<b>DOĞALGAZ</b>	: Mevcut
<b>ISITMA SİSTEMİ</b>	: Fan Coil
<b>ASANSÖR</b>	: Mevcut
<b>YANGIN MERDİVENİ</b>	: Mevcut
<b>YANGIN TESİSATI</b>	: Mevcut
<b>DIŞ CEPHE</b>	: Dış cephe kaplaması
<b>PARK YERİ</b>	: Mevcut

(\*) Bina yaşı, yapı kullanma izin belgesine istinaden yaklaşık olarak hesaplanmıştır.

## 4.3 AÇIKLAMALAR

- Değerleme konusu taşınmazın konumlu olduğu 12648 numaralı parsel üzerinde A, B, C ve D olmak üzere 4 adet blok yer almaktadır. A blokta 14 adet, B blokta 32 adet, C blokta 15 adet ve D blokta 15 adet bağımsız bölüm olmak üzere proje kapsamında toplam 76 adet bağımsız bölüm bulunmaktadır.
- Değerleme konusu taşınmazın yer aldığı B blok; 2 bodrum, zemin ve 7 normal kat olarak inşa edilmiştir. 2. bodrum katta otopark; 1.bodrum katta otopark ve teknik hacimler; zemin katta 8 adet mağaza; 1., 2., 3. ve 4. normal katlarda 5'er adet ofis; 5. katta 2 adet ofis ve 6. ile 7. katta 1 adet ofis olmak üzere toplam 32 adet bağımsız bölüm bulunmaktadır. Blok girişi zemin kattan ve batı yönden sağlanmaktadır.
- Blok dış cephesi akrilik boyalı olup, blok bünyesinde 5 adet asansör ve 2 adet yangın merdiveni bulunmaktadır.
- Proje bazında bağımsız bölümler Shell&core olarak pazarlanmaktadır.
- Proje bünyesinde güvenlik, kapalı otopark, havuz ve peyzaj düzenlemesi bulunmaktadır.
- Değerleme konusu taşınmaz B blok, 7.normal katta konumlu, 32 bağımsız bölüm numaralı ofistir.

- Taşınmaz katta tek bağımsız bölüm olarak konumlanmaktadır. Kuzey, doğu ve batı olmak üzere taşınmazın 3 yönde cephesi bulunmaktadır.
- Taşınmaz projesiyle uyumlu olarak; 380 m<sup>2</sup> net alanda tek ofis mahalinden oluşmaktadır. Taşınmaz 539,71 m<sup>2</sup> alanlı olarak pazarlanmaktadır. Mahallinde yapılan incelemelerde çelik konstrüksiyondan imal edilmiş asma kat ilave edilmiştir. Proje bünyesinde benzer nitelikteki yüksek tavanlı çatı katları da asma katlı olarak pazarlanmakta veya kiralanmaktadır. Bu nedenle bu alanın varlığı taşınmazın değerine olumlu olarak yansıtılmıştır.
- Taşınmazda; duvarlar saten boyalı; zeminler, antre, hol ve ıslak zeminlerde mermer ve karo seramik, odalarda ahşap parke kaplıdır. Pencere doğramaları alüminyumdur. WC'lerde hilton tipi lavabo, gömme rezervuarlı klozet bulunmaktadır. Mutfak ankastre ve 1. sınıf malzemedden üretilmiştir.

#### 4.4 DEĞERLEME İŞLEMİNİ OLUMSUZ YÖNDE ETKİLEYEN VEYA SINIRLAYAN FAKTÖRLER

Değerleme işlemi olumsuz yönde etkileyen veya sınırlayan herhangi bir faktör bulunmamaktadır.

#### 4.5 EN VERİMLİ VE EN İYİ KULLANIM ANALİZİ

Sermaye Piyasası Kurulu'nun 01.02.2017 tarih Seri III-62.1 sayılı "Sermaye Piyasasında Değerleme Standartları Hakkında Tebliğ"i doğrultusunda Uluslararası Değerleme Standartları'na göre en verimli ve en iyi kullanımın tanımı "Bir varlığın potansiyelinin yasal olarak izin verilen ve finansal olarak karlı olan en yüksek düzeyde kullanımıdır. En verimli ve en iyi kullanım, bir varlığın mevcut kullanımının devamı ya da alternatif başka bir kullanım olabilir. Bu, bir pazar katılımcısının varlık için teklif edeceği fiyatı hesaplarken varlık için planladığı kullanıma göre belirlenir." şeklindedir.

Bu tanımdan hareketle rapor konusu taşınmazın konumu, mimari ve inşai özellikleri, büyüklüğü, yasal izinleri dikkate alındığında en verimli kullanım seçeneğinin mevcut kullanımı olan "ofis" olacağı görüş ve kanaatindeyiz.

## 5. BÖLÜM

## PAZAR BİLGİLERİNE İLİŞKİN ANALİZLER

### 5.1 TÜRKİYE'DE YAŞANAN EKONOMİK KOŞULLAR VE GAYRİMENKUL PİYASASININ ANALİZİ

Türkiye ekonomisinde yaşanan 2001 krizi ülkemiz için dönüm noktası olmuştur. Yıllar boyunca devam eden yüksek enflasyon, yüksek faiz ve kamu borçları gibi yapısal sorunlar ülkeyi büyük bir krize sürüklemiştir. Kriz sonrası yapılan yasal düzenlemeler (özellikle bankacılık konusunda) ve idari tedbirlerle ülkemiz bir toparlanma sürecine girmiştir.

2001 krizi sırasında hazine % 140'lar mertebesinde borçlanırken, 2003 yılında sonra faizler hızlı bir düşüş trendine girmeye başlamıştır. Faizler 2013 yılı Mayıs ayında Cumhuriyet tarihinin en düşük seviyesi olan % 4,99 görülmüştür. Bu tarihten itibaren dünyadaki küresel ekonomik gelişmeler neticesinde, özellikle FED'in yaptığı parasal genişlemenin sonlanacağı beklentisi, Darbe girişimi ve diğer jeopolitik risklerle beraber faizler artış eğilimine girmiştir. 2015 yılı sonu ve 2016 yılının ilk çeyreğinde faiz oranları % 11 mertebelerine kadar çıkmıştır. 15 Temmuz'da yaşanan darbe girişimi sonrası alınan önlemler ve iyileşen risk algısı ile Haziran 2016 da faizler % 8,75'e gerilemiştir. Aralık 2016 itibariyle faiz oranları % 9 mertebelerinde seyretmesine karşın 2017 Aralık ayı itibariyle % 13,5'ların üzerine kadar çıkmıştır. 2018 Haziran ayında faiz oranları % 19 Ekim ayında ise bu oran % 27 mertebelerine kadar çıkmıştır.

### Faiz Oranı (%)





**Kaynak:** Hazine Müsteşarlığı

### 5.1.1 Türkiye Büyüme Verileri ve Yıllara Göre Enflasyon Oranları

Gayrisafi Yurt İçi Hasıla ikinci çeyrek ilk tahmini; zincirlenmiş hacim endeksi olarak (2009=100), 2018 yılının ikinci çeyreğinde bir önceki yılın aynı çeyreğine göre % 5,2 arttı. Üretim yöntemiyle Gayrisafi Yurt İçi Hasıla tahmini, 2018 yılının ikinci çeyreğinde cari fiyatlarla % 20,4 artarak 884 milyar 4 milyon 260 bin TL oldu.

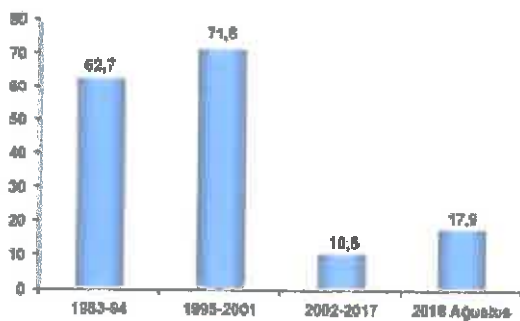
Gayrisafi Yurt İçi Hasılayı oluşturan faaliyetler incelendiğinde, 2018 yılının ikinci çeyreğinde bir önceki yılın aynı çeyreğine göre zincirlenmiş hacim endeksi olarak; tarım sektörü toplam katma değeri % 1,5 azalırken, sanayi sektörü % 4,3 ve inşaat sektörü % 0,8 arttı. Ticaret, ulaştırma, konaklama ve yiyecek hizmeti faaliyetlerinin toplamından oluşan hizmetler sektörünün katma değeri ise % 8 arttı. Takvim etkisinden arındırılmış GSYH zincirlenmiş hacim endeksi, 2018 yılı ikinci çeyreğinde bir önceki yılın aynı çeyreğine göre % 5,5 arttı. Mevsim ve takvim etkilerinden arındırılmış GSYH zincirlenmiş hacim endeksi, bir önceki çeyreğe göre % 0,9 arttı.

#### Gayrisafi Yurt İçi Hasıla sonuçları, II. Çeyrek: Nisan-Haziran, 2018

Yıl	Çeyrek	GSYH Cari fiyatlarla (Milyon TL)	GSYH Cari fiyatlarla (Milyon \$)	GSYH Zincirlenmiş hacim endeksi (2009=100)	GSYH Değişim oranı (%)
2017	II <sup>n</sup>	649 272	175 852	147.5	5.3
	III <sup>n</sup>	734 426	204 867	164.0	5.3
	IV <sup>n</sup>	831 879	235 838	180.4	11.5
	I <sup>n</sup>	890 960	234 924	186.1	7.3
2018	I <sup>n</sup>	787 974	206 604	158.2	7.3
	II	884 004	204 281	172.5	5.2

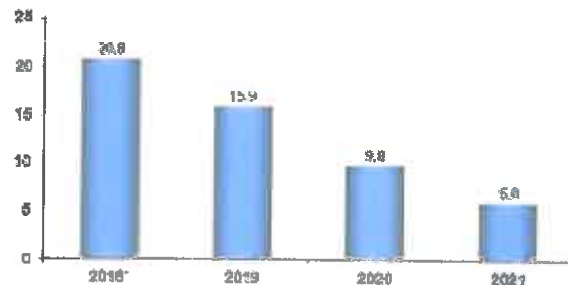
Hazine ve Maliye Bakanlığı 2019-2021 Yeni Ekonomi Programı'nda belirtilen ekonomik beklentilerine göre 2019 yılı için büyüme oranı % 2,3, 2020 yılı için % 3,5 ve 2021 yılı için ise büyüme oranı % 5 mertebelerinde olacaktır.

Ortalama Enflasyon Oranı (%)



2018 TL

2019-2021 Enflasyon Tahminleri (%)



(\*) Geçmiş dönem tahminler

Kaynak: Hazine ve Maliye Bakanlığı - Strateji ve Bütçe Başkanlığı, 2019-2021 Yeni Ekonomi Programı, Eylül 2019

TÜFE'de (2003=100) 2018 yılı Eylül ayında bir önceki aya göre % 6,30, bir önceki yılın Aralık ayına göre % 19,37, bir önceki yılın aynı ayına göre % 24,52 ve on iki aylık ortalamalara göre % 13,75 artış gerçekleşti.

Ana harcama grupları itibariyle 2018 yılı Eylül ayında endekste yer alan gruplardan, ulaşıtırmada % 9,15, çeşitli mal ve hizmetlerde % 7,42, eğlence ve kültürde % 6,62 ve gıda ve alkolsüz içeceklerde % 6,40 artış gerçekleşti. TÜFE'de, bir önceki yılın aynı ayına göre ulaşıtırma % 36,61, çeşitli mal ve hizmetler % 30,61, gıda ve alkolsüz içecekler % 27,70 ve konut % 21,84 ile artışın yüksek olduğu diğere ana harcama gruplarıdır.

### Tüketici fiyat endeksi değışim oranları, Eylül 2018 {2003=100}

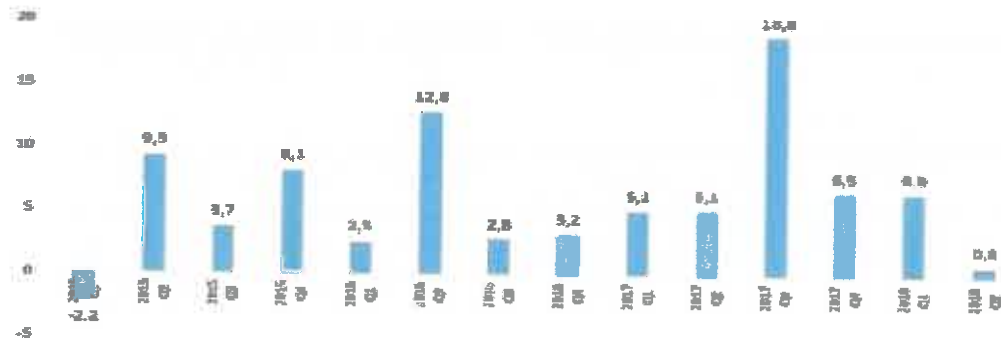
	(%)	
	Eylül 2018	Eylül 2017
Bir önceki aya göre değışim oranı	6.30	0.65
Bir önceki yılın Aralık ayına göre değışim oranı	19.37	7.29
Bir önceki yılın aynı ayına göre değışim oranı	24.52	11.20
On iki aylık ortalamalara göre değışim oranı	13.75	9.98

**Kaynak:** TÜİK

### 5.1.2 Türkiye İnşaat Sektörü Verileri

Sektör 2017 yılının ilk çeyreğinde % 3,7 oranında büyüme performansı sergileyebilmiştir. İlk dokuz ayda % 10,2 oranında büyüyen inşaat sektörü genel ekonomik büyümede çok önemli bir rol üstlenmiştir.

İnşaat sektörü 2018 yılı ikinci çeyrek döneminde yüzde 0,8 büyümüştür. İnşaat sektöründe çeyrek dönemlerde üst üste süren hızlı büyüme yerini önemli bir yavaşlamaya bırakmıştır. İnşaat sektörü 2018 ilk yarısında ise yüzde 3,7 büyümüştür. İnşaat sektöründe ikinci çeyrekte yavaşlama kamu inşaat yatırımlarının devam etmesine rağmen yaşanmıştır. Bu itibarla özel sektör inşaatlarında küçülme olduğu öngörülmektedir. Yılın ikinci çeyreğinde özel sektör inşaat faaliyetleri mali dalgalanmalardan ve alınan seçim kararının yarattığı belirsizliklerden önemli ölçüde etkilenmiştir. İkinci çeyrekte satışlara yönelik yapılan kampanyalar ve benzerleri de özel sektör inşaat faaliyetlerindeki küçülmeyi engelleyememiştir.



*Kaynak: Türkiye İstatistik Kurumu*

Türkiye ekonomisi 2018 yılı ikinci çeyreğinde yüzde 5,4 büyümüştür. İnşaat sektörü ise 2018 yılı ikinci çeyrek döneminde sadece yüzde 0,8 büyümüştür. İnşaat sektöründe çeyrek dönemlerde üst üste süren hızlı büyüme yerini çok ciddi yavaşlamaya bırakmıştır. Gayrimenkul sektörü de 2018 yılı ikinci çeyrek döneminde yüzde 0,2 büyüebilmiştir. Büyüme arasında yaşanan bu farklılaşma inşaat ve gayrimenkul sektörlerinin kendi içinde yaşadıkları sorunlardan kaynaklanmaktadır.

İnşaat sektörü güven endeksi Ağustos ayındaki hızlı düşüş ardından Eylül ayında da sert bir gerileme göstermiştir. Böylece inşaat sektörü güven endeksi ölçülmeye başlandığı 2010 yılından bu yana en düşük seviyesine inmiştir. Eylül ayında güven endeksi 15,3 puan birden gerilemiştir.

İnşaat ve Gayrimenkul Sektörü İle GSYİH Büyüme Yüzde

DÖNEM	İNŞAAT	GAYRİMENKUL	GSYİH
2010	17,1	4,5	8,5
2011	24,7	4,5	11,1
2012	8,4	4,3	4,9
2013	14,0	2,9	8,5
2014	5,0	2,5	3,2
2015	4,9	2,4	6,1
2016	5,4	3,6	3,2
2017 Q1	5,1	2,8	5,3
2017 Q2	5,1	2,1	5,3
2017 Q3	13,8	2,7	11,3
2017 Q4	5,5	2,9	7,3
2017	9,8	2,5	7,4
2018 Q1	6,8	3,4	7,3
2018 Q2	0,8	0,2	5,2

Kaynak: Türkiye İstatistik Kurumu

Belediyeler tarafından verilen yapı ruhsatlarının 2018 yılının ilk altı ayında bir önceki yıla göre, **bina sayısı % 28,1, yüzölçümü %41,8, değeri %28,2, daire sayısı %46,1 oranında azaldı.** Yapı ruhsatı verilen binaların 2018 yılı Ocak-Haziran ayları toplamında; Yapıların toplam yüzölçümü 75,3 milyon m<sup>2</sup> iken; bunun 39,5 milyon m<sup>2</sup>'si konut, 22 milyon m<sup>2</sup>'si konut dışı ve 13,8 milyon m<sup>2</sup>'si ise ortak kullanım alanı olarak gerçekleşti.

Yapı ruhsatı, Ocak - Haziran, 2016-2018

Göstergeler	Yıl			Bir önceki yılın ilk altı ayına göre değişim oranı (%)	
	2018	2017 <sup>1)</sup>	2016 <sup>1)</sup>	2018	2017
Bina sayısı	55 231	76 795	69 366	-28,1	10,7
Yüzölçümü (m <sup>2</sup> )	75 257 268	129 245 085	107 390 131	-41,8	20,4
Değeri (TL)	96 075 746 465	133 746 986 291	95 346 956 687	-28,2	40,3
Daire sayısı	349 985	548 728	512 960	-46,1	28,6

1) Yapı izin istatistikleri 2016 ve 2017 yılları verileri revize edilmiştir.

Kaynak: TÜİK

İnşaat maliyet endeksi (İME), 2018 yılı Temmuz ayında bir önceki aya göre % 1,63, bir önceki yılın aynı ayına göre % 27,01 arttı. Bir önceki aya göre malzeme endeksi % 2,07, işçilik endeksi % 0,62 arttı. Ayrıca, bir önceki yılın aynı ayına göre malzeme endeksi % 32,07, işçilik endeksi % 16,39 arttı. Bina inşaatı maliyet endeksi, bir önceki aya göre % 1,45, bir önceki yılın aynı ayına göre % 25,78 arttı. Bir önceki aya göre malzeme endeksi % 1,82, işçilik endeksi % 0,59 arttı. Ayrıca, bir önceki yılın aynı ayına göre malzeme endeksi % 30,38, işçilik endeksi % 16,35 arttı.

### İnşaat maliyet endeksi ve değişim oranları, Temmuz 2018 [2015=100]

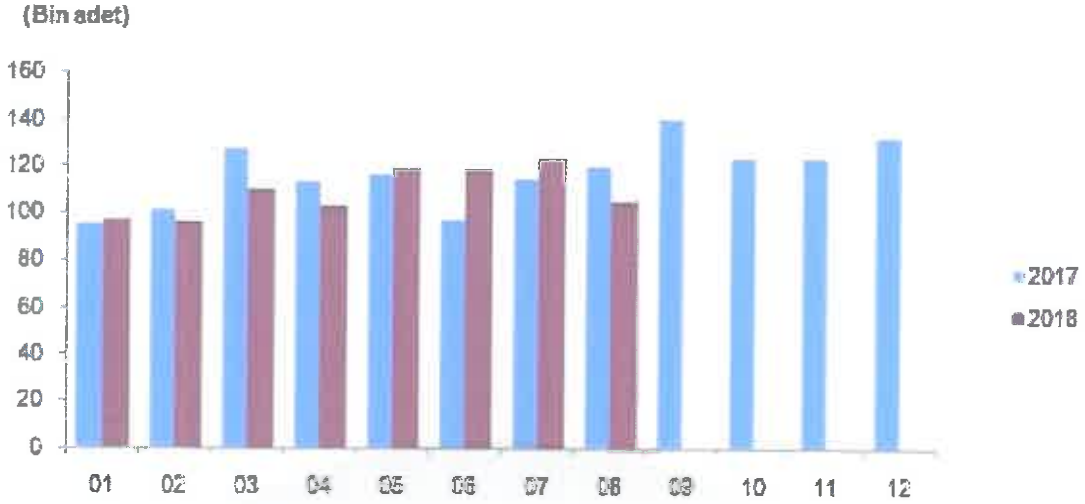
Sektörler	Maliyet Grubu	Endeks	Bir önceki aya göre değişim (%)	Bir önceki yılın aynı ayına göre değişim (%)
İnşaat	Toplam	162,78	1,63	27,01
	Malzeme	162,51	2,07	32,07
	İşçilik	163,45	0,62	16,39
Bina inşaatı	Toplam	161,14	1,45	25,78
	Malzeme	160,19	1,82	30,38
	İşçilik	163,34	0,59	16,35
Bina dışı yapıların inşaatı	Toplam	168,32	2,24	31,16
	Malzeme	170,02	2,81	37,47
	İşçilik	163,84	0,71	16,56

#### 5.1.3 Konut Satışları ve Konut Kredilerinin Durumu

Türkiye’de hızla gerileyen faiz oranları önemli ölçüde inşaat sektöründeki talep büyümesine olumlu etki yaratmıştır. Son dönemde gerek global gerekse Türkiye’nin kendi jeopolitik ve ekonomik durumu itibarıyla faizlerde bir yükselme söz konusudur. 2015 yılı ilk yarısı konut kredileri talebi yüksek görünürken ikinci yarı itibarıyla sert bir düşüş yaşamıştır. 2016 yılı başında ise hafif bir toparlanma söz konusu olsa da 2017 yılı itibarıyla konut kredi faizleri ve kullanım oranları düşüş seyretmektedir.

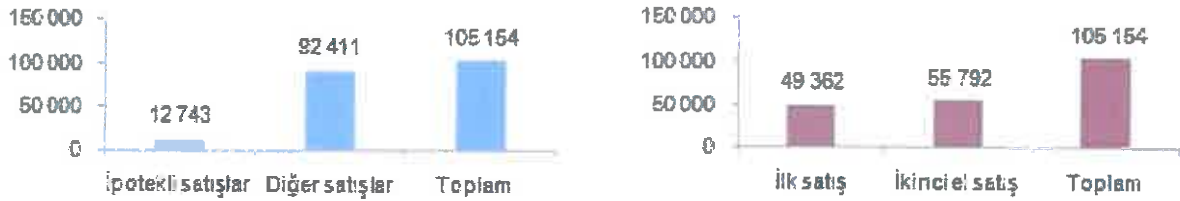
Türkiye genelinde konut satışları 2018 Ağustos ayında bir önceki yılın aynı ayına göre % 12,5 oranında azalarak 105.154 oldu. Konut satışlarında, İstanbul 15.262 konut satışı ve % 14,5 ile en yüksek paya sahip oldu. Satış sayılarına göre İstanbul’u, 9.291 konut satışı ve % 8,8 pay ile Ankara, 5.064 konut satışı ve % 4,8 pay ile İzmir izledi. Konut satış sayısının düşük olduğu iller sırasıyla 14 konut ile Hakkari, 23 konut ile Ardahan ve 59 konut ile Bayburt oldu.

### Konut satış sayıları, 2017-2018



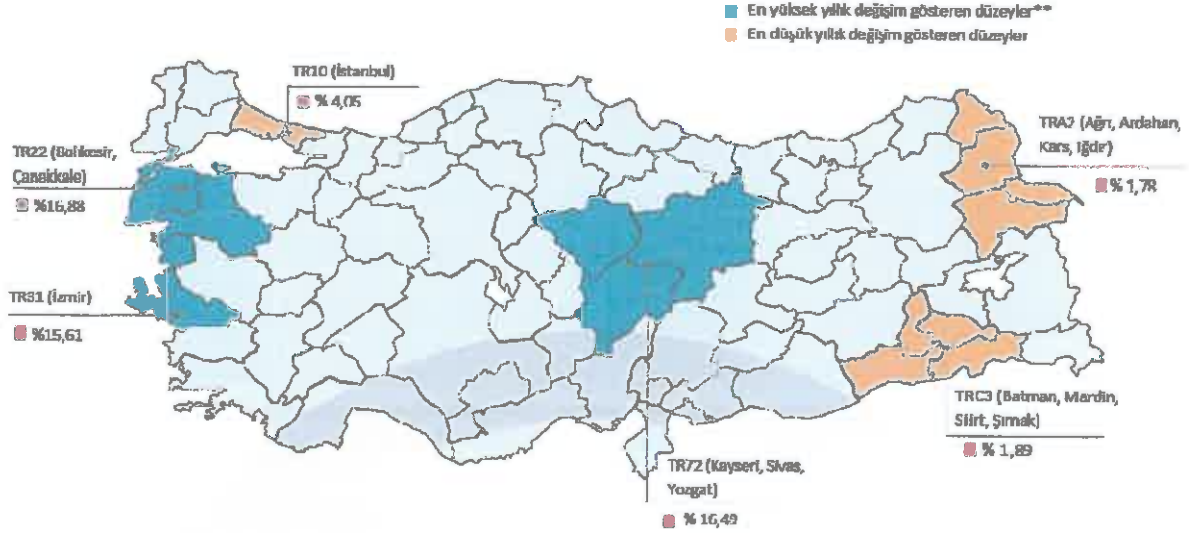
Türkiye genelinde ipotekli konut satışları bir önceki yılın aynı ayına göre % 67,1 oranında azalış göstererek 12.743 oldu. Toplam konut satışları içinde ipotekli satışların payı % 12,1 olarak gerçekleşti. İpotekli satışlarda İstanbul 2.082 konut satışı ve % 16,3 pay ile ilk sırayı aldı. Toplam konut satışları içerisinde ipotekli satış payının en yüksek olduğu il % 21,3 ile Artvin oldu. Diğer konut satışları Türkiye genelinde bir önceki yılın aynı ayına göre % 13,5 oranında artarak 92.411 oldu. Diğer konut satışlarında İstanbul 13.180 konut satışı ve % 14,3 pay ile ilk sıraya yerleşti. İstanbul'daki toplam konut satışları içinde diğer satışların payı % 86,4 oldu. Ankara 7.877 diğer konut satışı ile ikinci sırada yer aldı. Ankara'yı 4.231 konut satışı ile İzmir izledi. Diğer konut satışının en az olduğu il 13 konut ile Hakkari oldu.

### Satış şekline göre konut satışı,Ağustos 2018 Satış durumuna göre konut satışı,Ağustos 2018



Türkiye genelinde ilk defa satılan konut sayısı bir önceki yılın aynı ayına göre % 12,6 azalarak 49.362 oldu. Toplam konut satışları içinde ilk satışın payı % 46,9 oldu. İlk satışlarda İstanbul 6.981 konut satışı ve % 14,1 ile en yüksek paya sahip olurken, İstanbul'u 3.257 konut satışı ile Ankara ve 2.131 konut satışı ile İzmir izledi.

### 5.1.4 Konut Fiyat Endeksi



Türkiye'deki konutların gözlemlenebilen özelliklerinin zaman içinde kontrol edilerek, kalite etkisinden arındırılmış fiyat değişimlerini izlemek amacıyla hesaplanan Hedonik Konut Fiyat Endeksi (HKFE) (2010=100), 2018 yılı Temmuz ayında bir önceki aya göre % 0,3 oranında artarak 227,40 seviyesinde gerçekleşmiştir. Bir önceki yılın aynı ayına **göre % 9,39 oranında artan HKFE**, aynı dönemde reel olarak % 5,58 oranında azalış göstermiştir. Üç büyük ilin hedonik konut fiyat endekslerindeki gelişmeler değerlendirildiğinde, Temmuz bir önceki aya göre İstanbul ve İzmir'de sırasıyla % 0,16, % 0,42 oranlarında artış Ankara'da ise % 0,08 azalış gözlemlendi. Endeks değerleri bir önceki yılın aynı ayına göre İstanbul'da % 4,05, Ankara'da % 7,24 ve İzmir'de % 15,61 arttı.

### 5.1.5 Türkiye Gayrimenkul Piyasasını Bekleyen Fırsat ve Tehditler

#### Tehditler:

- o FED'in parasal genişleme politikasını yavaşlatarak faiz artırım sürecine girmesi, bunun sonucu olarak da Türkiye piyasası üzerinde baskı yaratması,
- o Türkiye'nin mevcut durumu itibarıyla jeopolitik risklere açık olması sebebiyle mevcut ve gelecekteki yatırımları yavaşlaması ve talebin azalması,
- o Son dönemde döviz kurundaki artışın faizler üzerindeki baskıyı artırmaya başlaması.

#### Fırsatlar:

- o Türkiye'deki gayrimenkul piyasasının uluslararası standartlarda gelen taleplere cevap verecek düzeyde olması,
- o Özellikle kentsel dönüşümün hızlanmasıyla daha modern yapıların inşa ediliyor olması,
- o Genç bir nüfus yapısına sahip olmanın getirdiği doğal talebin devam etmesi,
- o Döviz bazında düşen gayrimenkul fiyatlarının yabancı ilgisini artırması.

### 5.1.6 Türkiye Gayrimenkul Piyasası Beklentisi

2011 yılında gerek genel seçimlerin etkisi gerekse ülke ekonomisindeki durağanlığın etkisiyle gayrimenkul sektöründe ciddi bir artış olmamıştır. 2012 ve 2013 yıllarında, 2011 yılına göre satışlarda ve gayrimenkul yatırım projelerinde artışlar olmuştur. 2014 yılının tamamı ve 2015 yılının ilk yarısında yeni gayrimenkul projeleri ve kentsel dönüşüm projelerinin yapımı ve satışlarında hızlı bir dönem olmasına rağmen, genel seçimin etkisiyle 2015 yılının ikinci yarısında gayrimenkul yatırım projeleri durağan olarak seyretmiş ve faiz oranlarındaki artışa paralel olarak gayrimenkul satışlarında azalma gerçekleşmiştir. 2016 yılında yaşanan darbe girişimi, dünya piyasalarındaki genel daralma ve diğer jeopolitik gelişmeler ışığında Türkiye ekonomisinde de son çeyrekte bir daralma görülmüştür. Ancak ardı ardına yapılan kampanyalar sayesinde 2016 yılındaki toplam satışı gerçekleşen konut sayısı bir önceki yılı dahi aşmasını sağlamıştır. 2017 yılında enflasyonun ve faizlerin yüksek seyretmesine karşın konut satışları bir önceki yıla göre yine de artış göstermiştir. TÜİK verileri incelendiğinde gayrimenkul piyasasında 2018 yılı ilk yarısı yatayda ve bazı bölgelerde düşüş eğiliminde bir seyir olmuştur. Yılın ikinci yarısı da benzer bir tablonun olacağı görüşüdeyiz.

## 5.2 BÖLGE ANALİZİ

### İstanbul İli

İstanbul, Türkiye'de yer alan şehir ve ülkenin 81 ilinden biridir. Ülkenin en kalabalık, ekonomik ve sosyo-kültürel açıdan en önemli şehridir. Şehir, iktisadi büyüklük açısından dünyada 34., nüfus açısından belediye sınırları göz önüne alınarak yapılan sıralamaya göre Avrupa'da birinci, dünyada ise Lagos'tan sonra altıncı sırada yer almaktadır.

2017 yılı itibarıyla nüfusu 15.029.231 kişidir.

İstanbul 41° K, 29° D koordinatlarında yer alır. Batıda Çatalca Yarımadası, doğuda Kocaeli Yarımadası'ndan oluşur. Kuzeyde Karadeniz, güneyde Marmara Denizi ve ortada İstanbul Boğazı'ndan oluşan kent, kuzeybatıda Tekirdağ'a bağlı Saray, batıda Tekirdağ'a bağlı Çerkezköy, Çorlu, güneybatıda Tekirdağ'a bağlı Marmara Ereğlisi, kuzeydoğuda Kocaeli'ne bağlı Kandıra, doğuda Kocaeli'ne bağlı Körfez, güneydoğuda Kocaeli'ne bağlı Gebze ilçeleri ile komşudur. İstanbul'u oluşturan yarımadalardan Çatalca Avrupa, Kocaeli ise Asya anakaralarındadır. Kentin ortasındaki İstanbul Boğazı ise bu iki kıtayı birleştirir. Boğazdaki Yavuz Sultan Selim, Fatih Sultan Mehmet ve 15 Temmuz Şehitler Köprüleri kentin iki yakasını birbirine bağlar. İstanbul Boğazı boyunca ve Haliç'i çevreleyecek şekilde Türkiye'nin kuzeybatısında kurulmuştur.

Karadeniz ile Marmara Denizi'ni bağlayan ve Asya ile Avrupa'yı ayıran İstanbul Boğazı'na ev sahipliği yapması nedeniyle, İstanbul'un jeopolitik önemi oldukça yüksektir.

İstanbul'un yüksek nüfusu ve ileri sanayi sektörü çevresel konularda pek çok sıkıntıyı da beraberinde getirmektedir. Hava, su ve toprak kirliliği gibi ana sorunların yanı

sıra, çarpık kentleşme ve denetimsizlikten kaynaklanan görüntü ve gürültü kirliliği gibi ikincil sorunlar da göze çarpmaktadır.

İstanbul'un toplam 39 ilçesi vardır. Bu ilçelerin 25'i Avrupa Yakası'nda, 14'ü ise Anadolu Yakası'ndadır. Bunlar; Adalar, Arnavutköy, Ataşehir, Avclar, Bağcılar, Bahçelievler, Bakırköy, Başakşehir, Bayrampaşa, Beşiktaş, Beykoz, Beylikdüzü, Beyoğlu, Büyükçekmece, Çatalca, Çekmeköy, Esenler, Esenyurt, Eyüp, Fatih, Gaziosmanpaşa, Güngören, Kadıköy, Kağıthane, Kartal, Küçükçekmece, Maltepe, Pendik, Sancaktepe, Sarıyer, Silivri, Sultanbeyli, Sultangazi, Şile, Şişli, Tuzla, Ümraniye, Üsküdar ve Zeytinburnu ilçeleridir.

İstanbul'un tarihi semtlerinden batıya ve kuzeye gidildikçe büyük bir farklılaşma görülür. En yüksek gökdelenler ve ofis binaları Avrupa Yakası'nda özellikle Levent, Mecidiyeköy ve Maslak'ta toplanırken, Anadolu Yakası'nda ise Kadıköy ilçesindeki Kozyatağı mahallesi dikkat çeker.

Son yıllarda inşa edilen çok yüksek yapılar, nüfusun hızlı büyümesi göz önüne alınarak yapılmışlardır. Şehrin hızla genişlemesinden dolayı konutlaşma, genellikle şehir dışına doğru ilerlemektedir. Şehrin sahip olduğu en yüksek çok katlı ofis ve konutlar, Avrupa Yakası'nda bulunan Levent, Mecidiyeköy ve Maslak semtlerinde toplanmıştır. Levent ve Etiler'de çok sayıda alışveriş merkezi toplanmıştır. Türkiye'nin en büyük şirket ve bankalarının önemli bir kısmı bu bölgede bulunmaktadır. Yakın dönemde finans kuruluşlarının operasyon merkezleri Pendik - Tuzla ve Gebze aksına doğru kaymıştır.

İstanbul, kara ve deniz ticaret yollarının bir kavşağı olması ve stratejik konumu nedeniyle Türkiye'de ekonomik yaşamın merkezi olmuştur. Şehir aynı zamanda en büyük sanayi merkezidir. Türkiye'deki sanayi istihdamının %20'sini karşılamaktadır. Yaklaşık olarak %38'lik endüstriyel alana sahiptir. İstanbul ve çevre iller bu alanda; meyve, zeytinyağı, ipek, pamuk ve tütün gibi ürünler elde etmektedir. Ayrıca gıda sanayi, tekstil üretimi, petrol ürünleri, kauçuk, metal eşya, deri, kimya, ilaç, elektronik, cam teknolojik ürünler, makine, otomotiv, ulaşım araçları, kağıt ve kâğıt ürünleri ve alkollü içkiler, kentin önemli sanayi ürünleri arasında yer almaktadır.

Ticaret, İstanbul'un gelirinde en büyük paya sahip olan sektördür. İde bu sektörün gelişmesinde Boğaz köprülerinin, Asya ve Avrupa gibi merkezler arasında uzanan otoyolların büyük katkısı vardır. Aynı şekilde demiryoluyla da Asya ve Avrupa'ya bağlanması ve büyük limanları olması da bu konuda etkilidir. İstanbul ticaret sektörü ülke toplamının %27'sini oluşturur. Dışalım ve dışsattım konusunda da İstanbul, Türkiye çapında birinci sıradadır. Türkiye'de hizmet veren özel bankaların tümünün, ulusal çapta yayın yapan gazetelerin, televizyon kanallarının, ulaşım firmalarının ve yayınevlerinin ise tümüne yakınının genel merkezleri İstanbul'dadır. Nitekim, İstanbul ekonomisinde bankacılıkla birlikte ulaştırma-haberleşme sektörü %15'i aşan bir paya sahiptir.

Türkiye'nin büyük sanayi kuruluşlarından pek çoğunun genel merkezi ve fabrikası İstanbul'da bulunmaktadır. İde madeni eşya, makine, otomotiv, gemi yapımı, kimya, dokuma, konfeksiyon, hazır gıda, cam, porselen ve çimento sanayii gelişkindir. 2000'li



yılların başında payı %30'a yakın olan sanayi, ticaretten sonra ildeki ikinci büyük sektördür.

İstanbul genelinde tüm orman alanları koruma altına alınmış olmakla birlikte sınırlı miktarda ormancılık faaliyeti yürütülmektedir.

İstanbul'un tarihi, anıtlar ve yapıtların fazlalığı ve Boğaz'a sahip olması nedeniyle gözde turizm merkezlerinden biridir. Ancak 2016 yılı itibariyle turizm sektöründe gerileme dönemi başlamıştır.

İstanbul'da ulaşım kara, hava, deniz ve demiryolu gibi farklı şekillerde yapılmaktadır. Şehir içi, şehirlerarası ve uluslararası taşımacılığın yapıldığı büyük merkezlere sahiptir. İlde havayolu ulaşımının yapıldığı iki sivil havalimanı vardır. İlin kuzeyinde 3. Havalimanı inşaatı devam etmektedir. Yurtiçi ve yurtdışı pek çok merkeze aktarma yapmaksızın uçmak mümkündür. İldeki havalimanlarından Atatürk Havalimanı, Avrupa Yakası'nda Bakırköy ilçesinde; Sabiha Gökçen Havalimanı ise Anadolu Yakası'nda Pendik ilçesinde yer alır. Atatürk Havalimanı ilde alanında ilk olup, hava ulaşımında en büyük paya sahiptir. Kent merkezine metro hattı ve otoyollarla bağlıdır.

Karayoluyla ulaşımı ise İstanbul'da özellikle şehirlerarası yolculukta büyük bir paya sahiptir. Türkiye'nin her iline ve ayrıca Gürcistan, Yunanistan, Bulgaristan gibi komşu ülkelere İstanbul'dan doğrudan seferler vardır. Anadolu Yakası'nda Harem Otogarı, Avrupa Yakası'ndaysa Büyük İstanbul Otogarı hizmet vermektedir. İstanbul Otogarı da metroyla kent merkezine bağlanmaktadır.

Demiryolu ise bu iki ulaşım yoluna oranla daha az tercih edilen bir başka hizmettir. İstanbul'dan Eskişehir, Ankara, Konya, Adana, Bitlis, Van gibi yurtiçi merkezlerle; Yunanistan, Bulgaristan, Romanya, Sırbistan, Macaristan, İran, Suriye ve Irak gibi dış merkezlere tren seferleri vardır. Yüksek hızlı tren Pendik ilçesinden hareket etmektedir.

Deniz yoluyla ise ilde düzenli ulaşım yalnızca yurtiçinde gerçekleştirilir. İstanbul'dan Yalova'ya, Balıkesir'e ve Bursa'ya feribot ve araba vapuru seferleri vardır. İstanbul Limanı'na turistik amaçlarla gelen münferit gemiler dışında yurtdışı varışlı gemi seferi yoktur.

İstanbul'da şehir içi ulaşım ise büyük bir sektördür. Otobüslerle ulaşım sağlayan İETT; şehirhatları vapurlarını ve deniztaksi işleten İDO; tramvay, metro, füniküler ve teleferik hatlarının sahibi İstanbul Ulaşım A.Ş.; banliyö hizmeti sağlayan TCDD; dolmuşlar, yolcu motorları ve ticari taksilerle İstanbul kompleks bir ulaşım ağına sahiptir.

## **Kağıthane İlçesi**

Kağıthane, İstanbul'un Avrupa Yakası'nda bir ilçesidir. Kuzeyde Sarıyer, kuzeydoğuda Beşiktaş, doğu ve güneyde Şişli, güneybatıda Beyoğlu ve batıda da Eyüp ile çevrilidir. İlçenin, Kağıthane Deresi'nin sona erdiği kesimde Haliç'e kısa bir kıyısı vardır.

Arazi yapısı engebeli olup, derelerden ve vadilerden oluşmuştur. Bu bölgeler ise yerleşim alanı olarak kullanılmaktadır.

Kağıthane'nin merkezi konumu, gerek dönüşüm ve diğer emlak projeleri gerekse metro, Kağıthane ve Dolmabahçe tünelleri, 3. köprü, 3. havalimanı, üç katlı tüp geçit (Büyük İstanbul Tüneli) gibi ulaştırma alanında yaşanan gelişmeler sayesinde ön plana çıkmaktadır.

Bugün ilçenin her mahallesinde çok sayıda konut ve ofis projesi hayata geçirilmektedir. Avrupa Yakası'nın gelişmiş bölgelerine halihazırda komşu olan Kağıthane, kuzeyde Cendere aksı-Seyrantepe üzerinden Ayazağa-Maslak ile; doğuda Levent ve Şişli ile; batıda Eyüp ve güneyde Beyoğlu-Taksim ile entegre olmaktadır.

İlçe, Başbakanlık Osmanlı Arşivi'nin yeni binasına, özel üniversitelere ve okullara da ev sahipliği yapmaktadır.

Kağıthane'nin merkezinde Küçük Kemal Çocuk Sahnesi ile İstanbul Büyükşehir Belediyesi bünyesinde bulunan Şehir Tiyatroları Sadabad Sahnesi bulunmaktadır. Bunun yanı sıra ilçe belediyesine ait kültür merkezleri de mevcuttur.

İlçe nüfusunun büyük bir kısmını Anadolu'dan (daha çok Orta Anadolu, Doğu Anadolu ve Güneydoğu Anadolu) İstanbul'a çalışmaya gelen insanlardan oluşmaktadır. İlçede hızlı bir yapılaşma görülmekle beraber, inşaata açık arazilerin sınır seviyesine yaklaşması nedeniyle 1960'lardan 2000'li yıllara kadar gözlenen büyük nüfus artış hızı 2000'lerden beri gerilemektedir.

Kağıthane ilçesi İstanbul'un Şişli ilçesinin Merkez Bucağı'na bağlı köy statüsündeyken, 8 Temmuz 1987 Tarih ve 19507 sayılı Resmî Gazetede yayımlanan 3392 sayılı Kanunla Şişli ilçesinden ayrılarak müstakil bir ilçe olarak kurulmuştur. 8 Ağustos 1988 tarihinde kaymakamlığın ve diğer resmi dairelerin kurulması ile hizmet vermeye başlamıştır. 26 Mart 1989 tarihinde yapılan mahalli idareler seçimleri ile belediye başkanlığı oluşturulmuştur. En büyük mahalleleri Seyrantepe, Hamidiye, Merkez ve Talatpaşa'dır.

İstanbul Boğazı'nı Boğaziçi ve Fatih Sultan Mehmet köprüleriyle aşan otoyollar, Kağıthane ilçesinden geçer. Bunlardan O-1 Otoyolu güneyde Şişli İlçesi'yle sınır oluşturur. O-2 Otoyolu ise Kağıthane ilçesinin kuzey kesiminde doğu-batı doğrultusunda izler. Okmeydanı ve Hasdal kavşakları arasında uzanan bir başka otoyol da O-1 ve O-2 otoyollarını birbirine bağlar. Yeni havalimanını merkeze bağlayan iki otoyoldan biri Kemerburgaz ve Göktürk üzerinden Hasdal mevkinde O-2'ye (TEM) entegre olmaktadır.

Kabataş-Mahmutbey metrosu ilçenin güneyinden geçmektedir.

2019 yılında tamamlanması planlanan Büyük İstanbul Tüneli (üç katlı tüp geçit), Ümraniye Çamlık'tan gelerek Avrupa yakasında Kağıthane Hasdal Kavşağı'na bağlanacaktır.

İstinye-İTÜ-Ayazağa-Kağıthane ile Üçüncü Havalimanı-Gayrettepe metroları, ayrıca yeniden canlandırılacak olan Haliç-Karadeniz sahra (Dekovil) hattı yine ilçeden geçmektedir.

2017 nüfusu ADNKS verilerine göre 442.694 kişidir.

### 5.3 GAYRİMENKULÜN DEĞERİNE ETKİ EDEN ÖZET FAKTÖRLER

#### **Olumlu etkenler:**

- o Ana arterlere yakın olması
- o Bölgeye Bomonti-Dolmabahçe Tüneli'nin ulaşımı kolaylaştırmış olması,
- o Metro ulaşım güzergahında olması,
- o Merkezi konumu,
- o Ulaşımın kolaylığı ve çeşitliliği,
- o Bölgenin ticari potansiyeli,
- o İstanbul gayrimenkul piyasasının gelişmekte olduğu bir bölgede konumlu olması,
- o Ofis kullanımı açısından tercih edilen bir bölgede konumlu olması,
- o Yasal izinlerin alınmış olması,
- o Leed Altın sertifikalı olması,
- o Yapı kullanma izin belgesinin bulunması,
- o Tamamlanmış altyapı.

#### **Olumsuz etken:**

- o Ekonomideki genel durgunluğun ve faizlerin yüksek seyretmesinden ötürü gayrimenkule olan talebin azalmış olması.

## 5.4 PİYASA ARAŞTIRMASI

Piyasa araştırması yapılırken aşağıdaki hususlar esas alınmıştır.

<b>Devredilen Taşınmaz Mülkiyet Hakları</b>	Bu raporda tam mülkiyet devrine ilişkin emsaller seçilmiş olup farklı bir durum olması halinde (hisseli mülkiyet, üst hakkı devri, devre mülk vs.) emsallerde belirtilmiştir.
<b>Finansman Şartları</b>	Bu raporda özel finansman düzenlemelerinin bulunmadığı emsaller dikkate alınmıştır.
<b>Satış Koşulları</b>	Emsal olarak seçilen gayrimenkullerde değeri etkileyen özel satış koşullarının (pazarlama süresi, genel pazar ortalamasının üzeri / aşağısı gibi durumlar vd.) olması durumunda piyasa araştırması bölümünde belirtilerek değere etkisi analiz edilmiştir.
<b>Satın Alma İşleminin Ardından Yapılan Harcamalar</b>	Bu raporda satın alma işleminden sonra harcama yapılan emsaller dikkate alınmamıştır.
<b>Pazar koşulları</b>	Bu raporda taşınmaz / taşınmazlarla aynı pazar koşullarına sahip emsaller tercih edilmiştir.
<b>Konum</b>	Bu raporda taşınmaz / taşınmazlarla aynı veya çok yakın konumda yer alan emsaller tercih edilmiş olup piyasa bilgileri bölümünde detaylı konum bilgileri sunulmuştur. Farklı konumda yer alan emsallerin şerefiye farklılıkları ise belirtilerek değerlendirilmiştir.
<b>Fiziksel Özellikler ve Haklar</b>	Bu raporda emsal taşınmazların fiziksel özellikleri (arsalar için büyüklük, topografik, imar hakları ve geometrik özellikler; bağımsız bölümler için ünite tipi, kullanım alanı büyüklüğü, yapı yaşı, inşaat kalitesi vb. unsurlar) dikkate alınmış, farklı olması durumunda emsal analizi kapsamında karşılaştırmaları yapılmıştır.
<b>Ekonomik Özellikler</b>	Bu raporda gelir kapitalizasyonu yönteminin uygulanması amacıyla kiralık gayrimenkuller de sunulmuştur. Genel olarak değerlendirme tarihi itibarıyla ulaşılan emsal bilgileri esas alınmış olup değerlendirme tarihinden farklılık gösteren emsal bilgilerinin zamana ilişkin değer farklarında ayarlama yapılmıştır.
<b>Kullanım</b>	Bu raporda aynı veya benzer en verimli ve en iyi kullanıma sahip olan mülkler kullanılmıştır.
<b>Satışın Taşınmaz Mülkiyeti Olmayan Unsurları</b>	Bu raporda taşınmaz mülkiyeti oluşturmeyen kişisel mülkler, şirket hakları veya taşınmaz mülkiyeti olmayan diğer kalemler emsal olarak kullanılmamıştır.

## YAKIN BÖLGEDEKİ SATILIK / KİRALIK OFİSLER



1. Papyrus Plaza bünyesinde 8. normal katta yer alan 252 m<sup>2</sup> kullanım alanına sahip ofis 3.490.000,-TL bedelle satılıktır. Taşınmaz için 13.000,-TL aylık kira talep edilmektedir. (m<sup>2</sup> satış değeri ~ 13.850,-TL) (m<sup>2</sup> kira değeri ~ 52,-TL)  
İlgilisi / Emlak Ofisi: 0 (532) 371 46 69
2. Aynı proje bünyesinde B-3 blokta, 4.normal katta yer alan 662 m<sup>2</sup> kullanım alanına sahip ofis 8.770.000,-TL bedelle satılıktır. Taşınmazın aylık kira getirisinin yaklaşık 35.000,-TL kira getirisi olabileceği belirtilmiştir. (m<sup>2</sup> satış değeri ~ 13.250,-TL)  
(m<sup>2</sup> kira değeri ~ 53,-TL)  
İlgilisi / Emlak Ofisi: 0 (533) 962 11 89
3. Aynı proje bünyesinde 4.normal katta yer alan 660 m<sup>2</sup> kullanım alanına sahip ofis 8.000.000,-TL bedelle satılıktır. Taşınmazın aylık kira getirisinin yaklaşık 25.000,-TL kira getirisi olabileceği belirtilmiştir. (m<sup>2</sup> satış değeri ~ 12.120,-TL)  
(m<sup>2</sup> kira değeri ~ 38,-TL)  
İlgilisi / Emlak Ofisi: 0 (532) 247 43 87
4. Rapor konusu taşınmaz ile aynı projede 2. Normal katta konumlu olan 662 m<sup>2</sup> kullanım alanlı olarak pazarlanan ofis katı için aylık 40.000,-TL kira istenmektedir.  
(m<sup>2</sup> kira değeri ~ 60,-TL)  
İlgilisi / 0 (530) 642 76 47
5. Papyrus Plaza bünyesinde 12.normal katta yer alan 703 m<sup>2</sup> kullanım alanına sahip ofis 36.500,-TL bedelle kiralıktır. (m<sup>2</sup> kira değeri ~ 52,-TL)  
İlgilisi / Emlak Ofisi: 0 (532) 052 61 16

6. Papyrus Plaza bünyesinde 9.normal katta yer alan 850 m<sup>2</sup> kullanım alanına sahip içerisi kısmen dekorasyonlu ofis 11.500.000,-TL bedelle satılıktır. Taşınmaz için 48.000,-TL aylık kira bedeli talep edilmektedir. (m<sup>2</sup> satış değeri ~ 13.530,-TL)  
(m<sup>2</sup> kira değeri ~ 56,-TL)  
İlgilisi / Emlak Ofisi: 0 (532) 052 61 16
7. Müşterinden temin edilen kira bilgisine göre rapor konusu taşınmaz için aylık toplam KDV hariç 23.500,-TL aylık kira alınmakta olduğu öğrenilmiştir.  
(m<sup>2</sup> kira değeri ~ 43,50 TL)

## 6. BÖLÜM

## GAYRİMENKULÜN DEĞERLEME SÜRECİ

### 6.1 DEĞERLEME YÖNTEMLERİ

Uygun bir değer esasına göre tanımlanan bir değerlemeye ulaşabilmek amacıyla, bir veya birden çok değerlendirme yaklaşımı kullanılabilir.

Bu çerçeve kapsamında tanımlanan ve açıklanan üç yaklaşım değerlemede kullanılan temel yaklaşımlardır. Bunların tümü ekonomi teorisinde geçen fiyat dengesi, fayda beklentisi veya ikame ilkelerine dayanmaktadır. Tek bir yöntem ile güvenilir bir karar üretebilmek için yeterli sayıda gerçeklere dayalı veya gözlemlenebilen girdinin mevcut olmadığı hallerde, birden çok sayıda değerlendirme yaklaşımı veya yöntemi kullanılması özellikle tavsiye edilir.

#### Pazar Yaklaşımı

Pazar yaklaşımı, gösterge niteliğindeki değer, değerlendirme konusu varlıkla fiyat bilgisi mevcut olan aynı veya benzer varlıklar ile karşılaştırmalı olarak belirlenmesini sağlar.

Pazar yaklaşımında atılması gereken ilk adım, aynı veya benzer varlıklar ile ilgili pazarda kısa bir süre önce gerçekleşmiş olan işlemlerin fiyatlarının göz önünde bulundurulmasıdır. Eğer az sayıda işlem olmuşsa, bu bilgilerin geçerliliğini saptamak ve kritik bir şekilde analiz etmek kaydıyla, benzer veya aynı varlıklara ait işlem gören veya teklif verilen fiyatları dikkate almak uygun olabilir. Gerçek işlem koşulları ile değer esas ve değerlendirme yapılan tüm varsayımlar arasındaki farklılıkları yansıtabilmek amacıyla, başka işlemlerden sağlanan fiyat bilgileri üzerinde düzeltme yapmak gerekli olabilir. Ayrıca değerlemesi yapılan varlık ile diğer işlemlerdeki varlıklar arasında yasal, ekonomik veya fiziksel özellikler bakımından da farklılıklar olabilir.

#### Gelir Yaklaşımı

Gelir yaklaşımı, gösterge niteliğindeki değer, gelecekteki nakit akışlarının tek bir cari sermaye değerine dönüştürülmesi ile belirlenmesini sağlar.

Bu yaklaşım bir varlığın yararlı ömrü boyunca yaratacağı geliri dikkate alır ve değeri bir kapitalizasyon süreci aracılığıyla belirler. Kapitalizasyon işlemi, gelirlerin uygun indirgeme oranları uygulanarak bir sermaye toplamına dönüştürülmesidir. Gelir akışı, bir sözleşme veya sözleşmelere dayanarak veya bir sözleşme ilişkisi içermeden yani varlığın

elde tutulması veya kullanımı sonucunda oluşması beklenen kârlardan türetilbilir. Gelir yaklaşımı kapsamında kullanılan yöntemler aşağıdakileri içerir:

- Tüm risk veya genel kapitalizasyon oranının temsili tek bir dönem gelinine uygulandığı gelir kapitalizasyonu,
- Bir indirgeme oranının gelecek dönemler için bir dizi nakit akışına uygulandığı (bunları güncel bir değere indirmek için) indirgenmiş nakit akışı,
- Çeşitli opsiyon fiyatlama modelleri.

Gelir yaklaşımı, bir yükümlülük yerine getirilene kadar gereken nakit akışları dikkate alınarak, yükümlülöklere de uygulanabilir.

### **Maliyet Yaklaşımı**

Maliyet yaklaşımı, gösterge niteliğindeki değerin, bir alıcının, belli bir varlık için, ister satın alma, isterse yapım yoluyla edinilmiş olsun, kendisine eşit faydaya sahip başka bir varlığı elde etme maliyetinden daha fazla ödeme yapmayacağı ekonomik ilkesinin uygulanmasıyla belirlenmesini sağlar.

Bu yaklaşım, pazardaki bir alıcının gereksiz külfet doğuran zaman, elverişsizlik, risk gibi etkenler söz konusu olmadıkça, değerlemesi yapılan varlığa ödeyeceği fiyatın, eşdeğer bir varlığın ister satın alma ister yapım yoluyla maliyetinden fazla olmayacağı ilkesine dayanmaktadır. Değerlemesi yapılan varlıkların cazibesi, yıpranmış veya demode olmaları nedeniyle, genellikle satın alınabilecek veya yapımı gerçekleştirilebilecek alternatiflerinden daha düşüktür. Bunun geçerli olduğu hallerde, kullanılması gereken değer esasına bağlı olarak, alternatif varlığın maliyeti üzerinde düzeltmeler yapmak gerekebilir.

## **6.2 GAYRİMENKULÜN DEĞERLEMESİNDE KULLANILAN YÖNTEMLER**

Sermaye Piyasası Kurulu'nun 01.02.2017 tarih Seri III-62.1 sayılı "Sermaye Piyasasında Değerleme Standartları Hakkında Tebliğ"i doğrultusunda Uluslararası Değerleme Standartları UDS 105 Değerleme Yaklaşımı ve Yöntemleri Madde 10.4'e göre "Değerleme çalışmasında yer alan bilgiler ve şartlar dikkate alındığında, özellikle tek bir yöntemin doğruluğuna ve güvenilirliğine yüksek seviyede itimat duyulduğu hallerde, değerlemeyi gerçekleştirenlerin bir varlığın değerlemesi için birden fazla değerlendirme yöntemi kullanması gerekmez. Ancak, değerlemeyi gerçekleştirenin çeşitli yaklaşım ve yöntemleri kullanmayı da göz önünde bulundurması gerekli görölmekte olup, özellikle tek bir yöntem ile güvenilir bir karar verilebilmesi için yeterli bulguya dayalı veya gözlemlenebilen girdinin mevcut olmadığı hallerde, bir değer belirlenebilmesi amacıyla birden fazla değerlendirme yaklaşımı veya yöntemi gerekli görülüp kullanılabilir. Birden fazla değerlendirme yaklaşımı veya yönteminin, hatta tek bir yaklaşım dahilinde birden fazla yöntemin kullanıldığı hallerde, söz konusu farklı yaklaşım veya yöntemlere dayalı değer takdirinin makul olması ve birbirinden farklı değerlerin, ortalama alınmaksızın, analiz edilmek ve gerekçeleri belirtilmek suretiyle tek bir sonuca ulaştırılma sürecinin değerlendirme gerçekleştiren tarafından raporda açıklanması gerekli görölmektedir."

Bu çalışmamızda taşınmazın pazar değerinin tespitinde **gelir kapitalizasyonu** ve **pazar yaklaşımı yöntemleri** kullanılmıştır.

## 7. BÖLÜM

## PAZAR DEĞERİNİN TESPİTİ

### 7.1 PAZAR YAKLAŞIMI YÖNTEMİ VE ULAŞILAN SONUÇ

Bu yöntemde, yakın dönemde pazara çıkarılmış ve satılmış benzer gayrimenkuller dikkate alınarak, pazar değerini etkileyebilecek kriterler çerçevesinde fiyat ayarlaması yapıldıktan sonra konu taşınmaz için m<sup>2</sup> birim değeri belirlenmiştir.

Bulunan emsaller konum, büyüklük, imar durumu ve fiziksel özellikleri gibi kriterler dahilinde karşılaştırılmış, emlak pazarının güncel değerlendirmesi için emlak pazarlama firmaları ile görüşülmüş; ayrıca ofisimizdeki mevcut data ve bilgilerden faydalanılmıştır.

#### 7.1.1 EMSALLERİN ANALİZİ

Taşınmazın / taşınmazların pazar değerinin tespitinde pazarda bulunan emsal taşınmazların sahip oldukları olumlu, olumsuz ve benzer özelliklere göre karşılaştırılması ve uyumlaştırılması yoluna gidilmiştir. Bu kapsamda emsal taşınmazlar; konum / lokasyon, büyüklük, imar durumu, yapılaşma hakkı, fiziksel özellik gibi kriterler doğrultusunda değerlendirilmiştir. Değerlendirme kriterleri ise çok kötü, kötü, kötü-orta, orta, iyi-orta, iyi ve çok iyi olarak belirlenmiştir. Aşağıdaki tabloda bu kriterlerin puanlama aralıkları sunulmuş olup ayrıca büyüklük bazındaki değerlendirmeler de aşağıdaki tabloda yer almaktadır. Puan aralıkları mesleki deneyim ve şirketimizdeki diğer verilerden elde edilmiştir.

		<b>Oran Aralığı</b>
Çok Kötü	Çok Büyük	% 20 üzeri
Kötü	Büyük	% 11 - % 20
Orta Kötü	Orta Büyük	% 1 - % 10
Benzer	Benzer	% 0
Orta İyi	Orta Küçük	- % 10 - (-% 1)
İyi	Küçük	- % 20 - (-% 11)
Çok İyi	Çok Küçük	- % 20 üzeri



### Satılık Ofis Emsal Analizi

	Emsal 1	Emsal 2	Emsal 3	Emsal 6
<b>Kullanım alanı (m<sup>2</sup>)</b>	252	662	660	850
<b>Ortalama m<sup>2</sup> Birim Satış Değeri (TL)</b>	13.850	13.250	12.120	13.530
<b>Mevcut Kullanım Fonks.</b>	Ofis	Ofis	Ofis	Ofis
<b>Mülkiyet durumu</b>	Tam mülkiyet	Tam mülkiyet	Tam mülkiyet	Tam mülkiyet
<b>Lokasyon düzeltmesi</b>	% 0	% 0	% 0	% 0
<b>Büyükölük düzeltmesi</b>	- % 10	% 0	% 0	% 0
<b>İnşaat özellikleri düzeltmesi (iç mekan vs.)</b>	% 0	% 0	% 0	- % 5
<b>Pazarlık payı</b>	Var - % 10	Var - % 10	Var - % 10	Var - % 10
<b>Toplam Şerefiye Farkı</b>	- % 20	- % 10	- % 10	- % 15
<b>Ayarlanmış değer (TL)</b>	11.080	11.925	10.910	11.500
<b>Ortalama Emsal Değeri (TL)</b>	<b>~ 11.355</b>			

### Kiralık Ofis Emsal Analizi

	Emsal 1	Emsal 2	Emsal 3	Emsal 4	Emsal 5 ve 6
<b>Kullanım alanı (m<sup>2</sup>)</b>	252	662	660	662	703 - 850
<b>Ortalama m<sup>2</sup> Birim Kira Değeri (TL)</b>	52	53	38	60	54
<b>Mevcut Kullanım Fonks.</b>	Ofis	Ofis	Ofis	Ofis	Ofis
<b>Mülkiyet durumu</b>	Tam mülkiyet	Tam mülkiyet	Tam mülkiyet	Tam mülkiyet	Tam mülkiyet
<b>Lokasyon düzeltmesi</b>	% 0	% 0	% 0	% 0	% 0
<b>Büyükölük düzeltmesi</b>	- % 10	% 0	% 0	% 0	% 0
<b>İnşaat özellikleri düzeltmesi (iç mekan vs.)</b>	% 0	% 0	% 0	% 0	% 0
<b>Pazarlık payı</b>	Var - % 10	Var - % 10	Var - % 10	Var - % 10	Var - % 10
<b>Toplam Şerefiye Farkı</b>	- % 20	- % 10	- % 10	- % 10	- % 10
<b>Ayarlanmış değer (TL)</b>	42	48	34	54	49
<b>Ortalama Emsal Değeri (TL)</b>	<b>~ 45</b>				

### 7.1.2 ULAŞILAN SONUÇ

BAĞIMSIZ BÖLÜM NO	PAZARLANAN ALAN (m <sup>2</sup> )	BİRİM KİRA DEĞERİ (TL)	BİRİM SATIŞ DEĞERİ (TL)	AYLIK KİRA DEĞERİ (TL)	PAZAR DEĞERİ (TL)
B-32	539,71	45	11.355	24.285	6.130.000

### 7.2 GELİR YAKLAŞIMI YÖNTEMİ VE ULAŞILAN SONUÇ

Gelir bazlı mülk değerlendirme, iki ayrı yaklaşım baz alınarak yapılabilir.

Bunlar; "direkt ya da doğrudan kapitalizasyon" denilen ve mülkün yalnızca bir yıllık stabilize getirisini baz alan yaklaşım veya "getiri kapitalizasyonu" denilen ve mülkün belli bir süre içerisinde oluşturacağı gelecek gelir akımlarının bugünkü değerini hesaplayan yöntemdir.

Direkt kapitalizasyon kullanarak, değerlemeci; yeni bir yatırımcı açısından, gelir üreten mülkün piyasa değerini analiz eder. Değerlemeci daha sonra, bir kapitalizasyon oranı elde edebilmek için, karşılaştırılabilir mülklerin satış fiyatlarıyla gelirleri arasındaki ilişkiyi inceler. Daha sonra değerlendirme konu mülkün sahip olunduktan sonraki ilk yılda elde edilen yıllık faaliyet gelirine, bu oranı uygular. Elde edilen değer, benzer mülklerde aynı düzeyde getiri elde edileceği varsayımıyla, belirtilen gelir düzeyiyle garanti edilen piyasa değeridir.

Gelir getiren mülk genellikle bir yatırım olarak alınır. Yani, alıcı onu satın almak için kullandığı kapital (ister kendisinin olsun, isterse ödünç almış olsun) için bir getiri bekler. Yatırımcının beklediği veya aldığı getiri oranı kapitalizasyon oranı (ayrıca toplam kapitalizasyon oranı da denir) olup bu oran mülkün sağladığı yıllık net faaliyet geliri ile, değeri arasındaki oran olarak ifade edilir.

Bunu bir matematiksel eşitlik şeklinde ifade etmek gerekirse;

**Kapital Oranı = Yıllık Net Gelir / Taşınmazın Pazar Değeri'dir.**

#### 7.2.1 KAPİTALİZASYON ORANI ANALİZİ

Piyasa bilgileri bölümünde yer alan emsallerin m<sup>2</sup> birim kira değerlerinin satış değerlerine olan oranları incelendiğinde;

1 no'lu emsal için geri dönüş süresi ortalama 266 ay (~ 22 yıl), 2 no'lu emsal için geri dönüş süresi 250 ay (~ 21 yıl), 3 no'lu emsal için geri dönüş süresi 319 ay (~ 26 yıl), 6 no'lu emsal için 241 ay (~ 20 yıl) olarak hesaplanmıştır. Emsallerin geri dönüş yıllarının aritmetik ortalamaları yaklaşık olarak  $(22 + 21 + 26 + 20) / 4 = \sim 22$  yıl hesaplanmıştır.

### 7.2.2. ULAŞILAN SONUÇ

Rapora konu taşınmazla benzer nitelikte gelir getiren mülkler incelendiğinde (ofis) gayrimenkullerin yatırım değerlerinin 22 yıl içerisinde kendisini amorti ettiği gözlenmiştir. Taşınmaz için kapital oranı ise (1/22 yıl =) yaklaşık % 4,55 olarak hesaplanmıştır.

Taşınmazın aylık kira getirisinin KDV hariç toplam değeri "7.1.2 Pazar Yaklaşımı Yöntemi" bölümünde 24.285,-TL olarak bulunmuştur. Taşınmazın yıllık net kira getirisi ise;

$$24.285,-\text{TL} \times 12 \text{ AY} = 291.420,-\text{TL}'\text{dir.}$$

Kapital Oranı = Yıllık Net Gelir / Taşınmazın Pazar Değeri denkleğinden hareketle taşınmazın pazar değeri;

$$\% 4,55 = 291.420,-\text{TL} / \text{Taşınmazın Pazar Değeri}$$

Taşınmazın Pazar Değeri  $\cong$  **6.405.000,-TL** olarak belirlenmiştir

### 7.3 UZMAN GÖRÜŞÜ

Kullanılan yöntemlere göre ulaşılan pazar değerleri aşağıda tablo halinde listelenmiştir.

<b>Pazar yaklaşımı ile ulaşılan değer</b>	6.130.000,-TL
<b>Gelir yaklaşımı yöntemi ile ulaşılan değer</b>	6.405.000,-TL
<b>Uyumlaştırılmış Değer</b>	<b>6.130.000,-TL</b>

Görüleceği üzere her iki yöntemle bulunan değerler arasında fark olmaktadır.

Gelir indirgeme yöntemi gelecekteki tahmini gelir kazançlarının günümüzdeki değerini bulma işlemidir. Bu yöntemde kullanılan geleceğe yönelik tahmin ve projeksiyonlar, güncel piyasa şartları, beklenen kısa vadeli arz ve talep faktörleri ve sürekli istikrarlı bir ekonomiye dayalıdır.

Ekonominin çeşitli nedenlerle ortaya çıkabilecek olumlu ya da olumsuz faktörlere bağlı olarak değişkenlik arz edebilecek olması ve gayrimenkul rayiçlerinin ise her dönemde kendi içinde daha tutarlı bir denge taşıdığından hareketle nihai değer olarak **pazar yaklaşımı yöntemi** ile bulunan değer alınması uygun görülmüştür.

Buna göre rapor konusu taşınmazın toplam pazar değeri **6.130.000,-TL** olarak takdir olunmuştur.

## 8. BÖLÜM

### TAŞINMAZ İÇİN ŞİRKETİMİZ TARAFINDAN HAZIRLANMIŞ SON ÜÇ YIL İÇERİSİNDEKİ GAYRİMENKUL DEĞERLEME RAPORLARI

Taşınmaz için şirketimiz tarafından daha önceden hazırlanmış gayrimenkul değerlendirme raporu listesi aşağıda sunulmuştur.

#### 1. 2017 yılı içerisinde hazırlanan raporlar

Talep Tarihi	: 15 Kasım 2017
Ekspertiz Tarihi	: 24 Kasım 2017
Rapor Tarihi	: 28 Kasım 2017
Rapor No	: 023 - 2017/5961
Raporu Hazırlayanlar	: Serkan KARAKAŞ / Harita Mühendisi SPK Lisanslı Değerleme Uzmanı / SPK Lisans No: 404329 Onur KAYMAKBAYRAKTAR / İnşaat Mühendisi Sorumlu Değerleme Uzmanı / SPK Lisans No: 401123

<b>Toplam pazar değeri</b>	5.355.000,-TL
----------------------------	---------------

## 9. BÖLÜM

## SONUÇ

Rapor içeriğinde özellikleri belirtilen taşınmazın yerinde yapılan incelemelerinde konumuna, büyüklüğüne, mimari özelliklerine, inşaat kalitesine ve çevrede yapılan piyasa araştırmalarına göre takdir edilen pazar değeri aşağıdaki tabloda sunulmuştur.

	TL	USD
<b>Toplam pazar değeri</b>	<b>6.130.000</b>	<b>1.156.000</b>

Not: Rapor tarihi itibariyle TCMB satış kuru 1,-USD = 5,3021 TL'dir.

Taşınmazın KDV dahil değeri 7.233.400,TL'dir.

**Rapor konusu taşınmazın sermaye piyasası mevzuatı hükümleri çerçevesinde gayrimenkul yatırım ortaklığı portföyünde "bina" başlığı altında bulunmasında herhangi bir sakınca olmadığı görüş ve kanaatindeyiz.**

İşbu rapor üç orijinal halinde düzenlenmiştir.

Bilgilerinize sunulur. 25 Aralık 2018

(Ekspertiz tarihi: 20 Aralık 2018)

Saygılarımızla,



Onur KAYMAKBAYRAKTAR  
İnşaat Mühendisi  
Sorumlu Değerleme Uzmanı



Taşkın PUYAN  
İşletmeci  
SPK Lisanslı Değerleme Uzmanı

**Eki:**

- Uydu görünüşleri
- Taşınmazın görünüşleri
- Tapu sureti ve takyidat belgesi
- Yapı ruhsatları
- Yapı kullanma izin belgesi
- İmar durumu yazısı
- Raporu hazırlayanları tanıtıcı bilgiler ve SPK lisans belgesi örnekleri