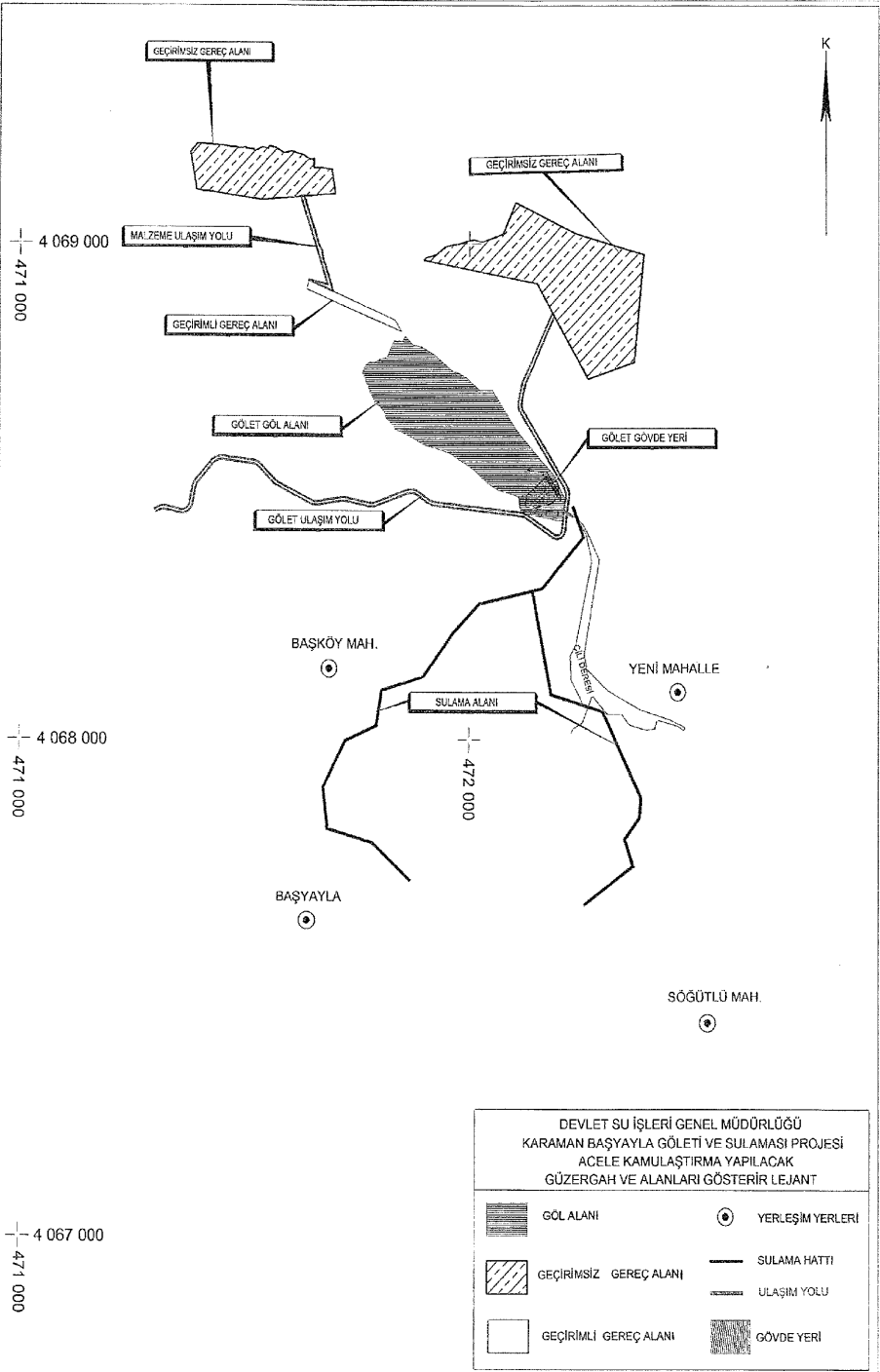









26/1/2015 TARİHLİ VE 2015/7231 SAYILI KARARNAMENİN EKİ HARİTA



DEVLET SU İŞLERİ GENEL MÜDÜRLÜĞÜ
KARAMAN BAŞAYYALA GÖLETİ VE SULAMA PROJESİ
ACELE KAMULAŞTIRMA YAPILACAK
GÜZERGAH VE ALANLARI GÖSTERİR LEJANT

	GÖL ALANI		YERLEŞİM YERLERİ
	GEÇİRİMSİZ GEREÇ ALANI		SULAMA HATTI
	GEÇİRİMLİ GEREÇ ALANI		ULAŞIM YOLU
			GÖVDE YERİ

26/1/2015 TARİHLİ VE 2015/7231 SAYILI
KARARNAMENİN EKİ
LİSTE

SIRA NO	İli	İLÇESİ	KÖYÜ/ MAHALLESİ	ADA NO	PARSEL NO	PARSEL SAYISI
1	KARAMAN	BAŞAYLA	BAŞKÖY	252	49	1
				253	23	1
				287	2, 17, 24, 26, 30, 34, 41, 42, 111, 112	10
				288	35, 36, 37	3
				289	16	1
			295	2, 8, 10, 11,16, 18, 20, 29, 31, 32, 33, 34, 35, 36, 37,42, 43, 46, 47, 50, 51, 52, 54, 55, 56, 123, 124, 125, 126, 129, 130, 131, 132, 133, 134, 135, 137, 138, 139, 140, 141, 143, 144, 145, 147, 148, 149, 150, 151, 153, 154, 258, 259	53	
2			YENİMAHALLE	318	16, 18, 117	3
				326	180	1
Acele Kamulaştırmaya Konu Toplam Parsel Sayısı						73

DEVLET SU İŞLERİ GENEL MÜDÜRLÜĞÜ
KARAMAN-BAŞAYLA GÖLETİ VE SULAMASI
İNŞAATI
ACELE KAMULAŞTIRMA YAPILACAK
PARSELLERİ GÖSTERİR LİSTE