



ÖZAK GYO A.Ş.

GAYRİMENKUL DEĞERLEME RAPORU

Mahmutbey Parselleri_Bağcılar / İSTANBUL
2019/ÖZAKGYO/011

YÖNETİCİ ÖZETİ

RAPOR BİLGİLERİ

Değerlemeyi Talep Eden	: Özak Gayrimenkul Yatırım Ortaklığı A.Ş.
Raporu Hazırlayan Kurum	: Terra Gayrimenkul Değerleme ve Danışmanlık A.Ş.
Dayanak Sözleşmesi	: 01 Kasım 2019 tarih ve 011 kayıt no'lu
Değerleme Tarihi	: 20 Aralık 2019
Rapor Tarihi	: 27 Aralık 2019
Raporlama Süresi	: 5 iş günü
Rapor No	: 2019/ÖZAKGYO/011
Değerlenen Mülkiyet Hakları	: Tam mülkiyet
Raporun Türü	: Bu rapor; Özak GYO A.Ş.'nin talebine istinaden taşınmazların Türk Lirası cinsinden pazar değerinin tespitine yönelik hazırlanmıştır.

GAYRİMENKULLERE AİT BİLGİLER

Gayrimenkullerin Adresi	: Göztepe Mahallesi, Bosna Caddesi, 2365. Sokak, 2048 ada, 22, 23, 25 ve 27 no'lu parseller, Bağcılar / İSTANBUL
Tapu Bilgileri Özeti	: İstanbul ili, Bağcılar ilçesi, Mahmutbey Köyü, 2048 adada kayıtlı, 856,84 m ² yüzölçümlü arsa vasfındaki 22 no'lu parsel, 1.828,14 m ² yüzölçümlü arsa vasfındaki 23 no'lu parsel, 2.714,60 m ² yüzölçümlü arsa vasfındaki 25 no'lu parsel ve 1.282,61 m ² yüzölçümlü arsa vasfındaki 27 no'lu parsel
Sahibi	: Özak Gayrimenkul Yatırım Ortaklığı A.Ş.
Mevcut Kullanım	: Parseller boş durumdadır.
Tapu İncelemesi	: Taşınmazlar üzerinde takyidat bulunmaktadır. (Bkz. Rapor / 4.2.1. Tapu Kayıtları İncelemesi)
İmar Durumu	: Bkz. Rapor / 4.3.1. İmar Durumu Bilgileri
En Verimli ve En İyi Kullanımı	: Terklerinin ve tevhitlerinin yapılarak üzerlerinde; bünyesinde ticari üniteleri barındıran bir konut sitesi inşa edilmesi, olacağı görüş ve kanaatindeyiz.

GAYRİMENKULLER İÇİN TAKDİR EDİLEN DEĞERLER (KDV HARİÇ)

4 Adet Parselin Toplam Pazar Değeri

53.170.000,-TL

RAPORU HAZIRLAYANLAR

Sorumlu Değerleme Uzmanı	Batuhan BAŞ (SPK Lisans Belge No: 403692)
Sorumlu Değerleme Uzmanı	Nurettin KULAK (SPK Lisans Belge No: 401814)

İÇİNDEKİLER**SAYFA NO**

1. BÖLÜM	RAPOR BİLGİLERİ	3
2. BÖLÜM	ŞİRKET VE MÜŞTERİYİ TANITICI BİLGİLER.....	4
2.1.	ŞİRKETİ TANITICI BİLGİLER.....	4
2.2.	MÜŞTERİYİ TANITICI BİLGİLER.....	4
3. BÖLÜM	DEĞER TANIMI, GEÇERLİLİK KOŞULLARI VE UYGUNLUK BEYANI.....	5
3.1.	DEĞER TANIMI VE GEÇERLİLİK KOŞULLARI.....	5
3.2.	UYGUNLUK BEYANI	5
4. BÖLÜM	GAYRİMENKULLERİN HUKUKİ TANIMI VE RESMİ KURUMLARDA YAPILAN İNCELEMELER.....	6
4.1.	MÜLKİYET DURUMU.....	6
4.2.	TAPU VE KADASTRO MÜDÜRLÜĞÜ'NDE YAPILAN İNCELEMELER	6
4.2.1.	TAPU KAYITLARI İNCELEMESİ.....	6
4.2.2.	KADASTRO İNCELEMESİ	6
4.2.3.	TAPU KAYITLARI İNCELEMESİNE GÖRE TAŞINMAZLARIN GYO PORTFÖYÜNDE BULUNMASI HAKKINDA GÖRÜŞ	6
4.3.	BELEDİYEDE YAPILAN İNCELEMELER	7
4.3.1.	İMAR DURUMU BİLGİLERİ	7
4.3.2.	İMAR DURUMU İNCELEMESİNE GÖRE TAŞINMAZLARIN GYO PORTFÖYÜNDE BULUNMASI HAKKINDA GÖRÜŞ	9
4.4.	TAŞINMAZLARIN SON 3 YILLIK DÖNEMDEKİ MÜLKİYET, KADASTRAL VE İMAR DURUMUNDAKİ DEĞİŞİKLİKLER.....	9
4.4.1.	MÜLKİYET DURUMUNDAKİ DEĞİŞİKLİKLER	9
4.4.2.	KADASTRAL DURUMUNDAKİ DEĞİŞİKLİKLER.....	9
4.4.3.	İMAR DURUMUNDAKİ DEĞİŞİKLİKLER	9
4.5.	DEĞERLEME KONUSU GAYRİMENKULLER İÇİN ŞİRKETİMİZ TARAFINDAN HAZIRLANAN SON ÜÇ DEĞERLEMESİNE İLİŞKİN BİLGİLER	9
5. BÖLÜM	GAYRİMENKULLERE İLİŞKİN ANALİZLER	10
5.1.	KONUMU VE ÇEVRE ÖZELLİKLERİ	10
5.2.	PARSELLERİN GENEL ÖZELLİKLERİ	11
5.3.	EN VERİMLİ VE EN İYİ KULLANIM ANALİZİ	11
6. BÖLÜM	PAZAR BİLGİLERİNE İLİŞKİN ANALİZLER	11
6.1.	EKONOMİK GÖRÜNÜM	11
6.2.	BÖLGE ANALİZİ	16
6.3.	PİYASA ARAŞTIRMASI	16
6.4.	GAYRİMENKULLERİN DEĞERİNE ETKİ EDEN ÖZET FAKTÖRLER	17
7. BÖLÜM	DEĞERLEME SÜRECİ.....	17
7.1.	DEĞERLEME YAKLAŞIMLARI	17
7.2.	DEĞERLEMEDE KULLANILACAK YÖNTEMLERİN BELİRLENMESİ	20
8. BÖLÜM	PAZAR DEĞERİ TESPİTİ	21
8.1.	PAZAR YAKLAŞIMI VE ULAŞILAN SONUÇ.....	21
9. BÖLÜM	ANALİZ SONUÇLARININ DEĞERLENDİRİLMESİ.....	22
9.1.	NİHAİ DEĞER TAKDİRİ	22
10. BÖLÜM	SONUÇ	23

1. BÖLÜM RAPOR BİLGİLERİ

- RAPORU TALEP EDEN** : Özak Gayrimenkul Yatırım Ortaklığı A.Ş.
- DEĞERLEMESİ YAPILAN GAYRİMENKULLERİN ADRESİ** : Göztepe Mahallesi, Bosna Caddesi, 2365. Sokak, 2048 ada, 22, 23, 25 ve 27 no'lu parseller, Bağcılar / İSTANBUL
- DAYANAK SÖZLEŞMESİ** : 01 Kasım 2019 tarih ve 011 kayıt no'lu
- DEĞERLEME TARİHİ** : 20 Aralık 2019
- RAPORUN TARİHİ** : 27 Aralık 2019
- RAPORUN NUMARASI** : 2019/ÖZAKGYO/011
- RAPORUN KONUSU/AMACI** : Bu rapor yukarıda adresi belirtilen taşınmazların Türk Lirası cinsinden pazar değerlerinin tespitine yönelik hazırlanmıştır.
- RAPORUN HAZIRLANMA STANDARTLARI** : Bu rapor, Sermaye Piyasası Kurulu'nun III-62.3 sayılı "Sermaye Piyasasında Faaliyette Bulunacak Gayrimenkul Değerleme Kuruluşları Hakkında Tebliğ" hükümleri ile aynı tebliğin ekinde yer alan "Değerleme Raporlarında Bulunması Gereken Asgari Hususlar", 01.02.2017 tarih Seri III-62.1 sayılı "Sermaye Piyasasında Değerleme Standartları Hakkında Tebliğ" doğrultusunda Sermaye Piyasası Kurulu Karar Organı'nın 22.06.2017 tarih ve 25/856 sayılı kararı ile Uluslararası Değerleme Standartları 2017 kapsamında hazırlanmıştır. Rapor; Sermaye Piyasası Kurulu'nun III-62.3 sayılı tebliğin 1. maddesinin 2. fıkrası kapsamında hazırlanmıştır.
- RAPORU HAZIRLAYANLAR** : Batuhan BAŞ (Sorumlu Değerleme Uzmanı)
Nurettin KULAK (Sorumlu Değerleme Uzmanı)

2. BÖLÜM ŞİRKET VE MÜŞTERİYİ TANITICI BİLGİLER

2.1. ŞİRKETİ TANITICI BİLGİLER

ŞİRKETİN ÜNVANI	: Terra Gayrimenkul Değerleme ve Danışmanlık A.Ş.
ŞİRKETİN ADRESİ	: Gazi Umur Paşa Sokak, Balmumcu Plaza-3, No: 34/11, Balmumcu - Beşiktaş / İSTANBUL
TELEFON NO	: +90 (212) 216 18 88
FAKS NO	: +90 (212) 216 19 99
KURULUŞ TARİHİ	: 13 Ağustos 2014
ÖDENMİŞ SERMAYESİ	: 350.000,-TL
TİCARET SİCİL NO	: 934372
SPK LİSANS TARİHİ	: Şirket, 03.12.2014 tarihi itibarıyla Başbakanlık Sermaye Piyasası Kurulu'nun (SPK) "Gayrimenkul Değerleme Şirketleri Listesi"ne alınmıştır.
BDDK LİSANS TARİHİ	: Şirket, 02.04.2015 tarihi itibarıyla Bankacılık Düzenleme ve Denetleme Kurumu (BDDK) tarafından "gayrimenkul, gayrimenkul projesi veya bir gayrimenkule bağlı hak ve faydaların değerlendirilmesi" hizmetini vermekle yetkilendirilmiştir.
FAALİYET KONUSU	: Yürürlükteki mevzuat çerçevesinde her türlü resmi ve özel, gerçek ve tüzel kişi ve kuruluşlara ait gayrimenkuller, gayrimenkul projeleri ve gayrimenkule dayalı hak ve faydalar ile menkullerin yerinde tespiti ve değerlemesini yapmak, değerlerini tespit etmeye yönelik tüm raporları düzenlemek, analiz ve fizibilite çalışmalarını sunmak ve problemleri durumlarda görüş raporu vermektir.

2.2. MÜŞTERİYİ TANITICI BİLGİLER

ŞİRKETİN ÜNVANI	: Özak Gayrimenkul Yatırım Ortaklığı A.Ş.
ŞİRKETİN ADRESİ	: İkitelli Organize Sanayi Bölgesi Mahallesi, 10. Cadde, 34 Portall Plaza, No: 7, Daire: 18, Başakşehir/İSTANBUL
TELEFON NO	: +90 (212) 486 36 50
FAKS NO	: +90 (212) 486 01 21
TESCİL TARİHİ	: 01 Şubat 2008
ÖDENMİŞ SERMAYESİ	: 364.000.000,-TL
KAYITLI SERMAYE TAVANI	: 1.000.000.000,-TL
TİCARET SİCİL NO	: 654110
FAALİYET KONUSU	: Sermaye Piyasası Kurulu'nun Gayrimenkul Yatırım Ortaklıklarına ilişkin düzenlemeleriyle belirlenmiş usul ve esaslar çerçevesinde, gayrimenkuller, gayrimenkule dayalı sermaye piyasası araçları, gayrimenkul projeleri, gayrimenkule dayalı haklar, sermaye piyasası araçları ve Kurulca belirlenecek diğer varlık ve haklardan oluşan portföyü işletmek amacıyla paylarını ihraç etmek üzere kurulan, belirli projeleri gerçekleştirmek üzere adi ortaklık kurabilen ve Sermaye Piyasası Kanunu'nun 48. maddesinde sınırı çizilen faaliyetler çerçevesinde olmak kaydı ile Kurulun Gayrimenkul Yatırım Ortaklıklarına İlişkin Esaslar Tebliği'nde izin verilen diğer faaliyetler

3. BÖLÜM DEĞER TANIMI, GEÇERLİLİK KOŞULLARI VE UYGUNLUK BEYANI

3.1. DEĞER TANIMI VE GEÇERLİLİK KOŞULLARI

Bu rapor, müşterinin talebi üzerine; değerlemeye konu taşınmazların Türk Lirası cinsinden pazar değerlerinin tespitine yönelik hazırlanmıştır. Tarafımıza müşteri tarafından getirilen herhangi bir sınırlama bulunmamaktadır.

Pazar Değeri: Bir varlık veya yükümlülüğün, uygun pazarlama faaliyetleri sonucunda, istekli bir satıcı ve istekli bir alıcı arasında, tarafların bilgili ve basiretli bir şekilde ve zorlama altında kalmaksızın hareket ettikleri, muvazaasız bir işlem ile değerlendirme tarihi itibarıyla el değiştirmesinde kullanılması gerekli görülen tahmini tutardır.

Bu değerlendirme çalışmasında aşağıdaki hususların geçerliliği varsayılmaktadır.

- Analiz edilen gayrimenkulün türü ile ilgili olarak mevcut bir pazarın varlığı peşinen kabul edilmiştir.
- Alıcı ve satıcı makul ve mantıklı hareket etmektedirler.
- Taraflar gayrimenkul ile ilgili her konuda tam bilgi sahibidirler ve kendilerine azami faydayı sağlayacak şekilde hareket etmektedirler.
- Gayrimenkulün satışı için makul bir süre tanınmıştır.
- Ödeme nakit veya benzeri araçlarla peşin olarak yapılmaktadır.
- Gayrimenkulün alım-satım işlemi sırasında gerekebilecek finansman, piyasa faiz oranları üzerinden gerçekleştirilmektedir.
- Gayrimenkulün makul şartlarda elde edilebilecek en olası değeri takdir edilmektedir.
- Takdir edilen değer; değerlendirme tarihi itibarıyla belirlenmiş olup değerlendirme tarihine özgüdür.

3.2. UYGUNLUK BEYANI

Bilgimiz ve inançlarımız doğrultusunda aşağıdaki hususları teyit ederiz:

- Raporda sunulan bulgular sahip olduğumuz tüm bilgiler çerçevesinde doğrudur.
- Raporda belirtilen analizler ve sonuçlar sadece belirtilen varsayımlar ve koşullarla kısıtlı olup kişisel, tarafsız ve önyargısız profesyonel analiz, fikir ve sonuçlardan oluşmaktadır.
- Değerleme konusunu oluşturan mülkle ilgili olarak güncel veya geleceğe dönük hiçbir ilginiz yoktur. Bu işin içindeki taraflara karşı herhangi kişisel bir çıkarımız veya ön yargımız bulunmamaktadır.
- Değerleme çalışmasını gerçekleştiren kişiler ve kuruluşumuzun taraflara karşı herhangi kişisel bir çıkarımız veya ön yargısı bulunmamakta olup çalışmalar tarafsız olarak yapılmaktadır.
- Bu görevle ilgili olarak verdiğimiz hizmet ve aldığımız ücret, müşterinin amacı lehine sonuçlanacak bir yöne veya önceden saptanmış sonuçların geliştirilmesi ve bildirilmesine veya bu değerlemenin tasarlanan kullanımıyla doğrudan ilgili sonraki bir olayın meydana gelmesine bağlı değildir.
- Değerleme ahlaki kural ve performans standartlarına göre gerçekleştirilmiştir.
- Raporlama aşamasında görev alanlar mesleki eğitim şartlarına sahiptir.
- Bu raporun konusu olan mülk şahsen incelenmiştir. Değerleme çalışmasında görev alanların değerlendirme yapılan mülkün yeri ve türü konusunda daha önceden deneyimi bulunmaktadır.
- Raporda belirtilen kişiler haricinde hiç kimse bu raporun hazırlanmasında mesleki bir yardımda bulunmamıştır.
- Raporumuz Sermaye Piyasası Kurulu'nun ilgili tebliğinin sorumluluk, bağımsızlık, işin kabulü ve devri, mesleki özen ve titizlik, sır saklama yükümlülüğü ilke ve kurallarına uygun şekilde hazırlanmaktadır. Şirketimizde "Kalite Güvence Sistemi" uyarınca bu ilke ve kuralların denetimi yapılmaktadır.

4. BÖLÜM GAYRİMENKULLERİN HUKUKİ TANIMI VE RESMİ KURUMLARDA YAPILAN İNCELEMELER

4.1. MÜLKİYET DURUMU

	2048 ADA, 22 NO'LU PARSEL	2048 ADA, 23 NO'LU PARSEL	2048 ADA, 25 NO'LU PARSEL	2048 ADA, 27 NO'LU PARSEL
SAHİBİ	Özak Gayrimenkul Yatırım Ortaklığı A.Ş.	Özak Gayrimenkul Yatırım Ortaklığı A.Ş.	Özak Gayrimenkul Yatırım Ortaklığı A.Ş.	Özak Gayrimenkul Yatırım Ortaklığı A.Ş.
İLİ	İstanbul	İstanbul	İstanbul	İstanbul
İLÇESİ	Bağcılar	Bağcılar	Bağcılar	Bağcılar
KÖYÜ	Mahmutbey	Mahmutbey	Mahmutbey	Mahmutbey
PAFTA NO	246DS3C	246DS3B	246DS3C	246DS3C
ADA NO	2048	2048	2048	2048
PARSEL NO	22	23	25	27
NİTELİĞİ	Arsa	Arsa	Arsa	Arsa
YÜZÖLÇÜMÜ	856,84 m ²	1.828,14 m ²	2.714,60 m ²	1.282,61 m ²
ARSA PAYI	Tamamı	Tamamı	Tamamı	Tamamı
YEVMIYE NO	20980	20980	957	20980
CİLT NO	171	171	206	206
SAYFA NO	16832	16833	20310	20312
TAPU TARİHİ	22.11.2010	22.11.2010	17.01.2012	22.11.2010

4.2. TAPU VE KADASTRO MÜDÜRLÜĞÜ'NDE YAPILAN İNCELEMELER

4.2.1. TAPU KAYITLARI İNCELEMESİ

19.11.2019 tarihi itibari ile Tapu ve Kadastro Genel Müdürlüğü Taşınmaz Değerleme Modülü Sistemi'nden temin edilen "Tapu Kayıt Örneği" belgelerine göre, taşınmazlar üzerinde aşağıdaki notlar bulunmaktadır.

2048 Ada, 25 No'lu Parsel Üzerinde:

Beyanlar Bölümü:

- Krokisinde A harfi ile gösterilen 36,77 m²'lik taralı kısımda 2048 ada, 25 parsel ile 1, 2, 3, 4, 5, 6, 7 ve 8 parsellerde binme mevcuttur. (17.01.2012 tarih ve 957 yevmiye no ile)

4.2.2. KADASTRO İNCELEMESİ

Değerlemeye konu taşınmazların kadastral sınırları, alan ve konum tespiti Bahçelievler (Bahçelievler, Bağcılar, Güngören ve Esenler İlçeleri) Kadastro Müdürlüğü'nde bulunan paftalar üzerinden ve <https://parselsorgu.tkgm.gov.tr> online parsel sorgu sisteminden yapılan incelemeler suretiyle tespit edilmiştir.

4.2.3. TAPU KAYITLARI İNCELEMESİNE GÖRE TAŞINMAZLARIN GYO PORTFÖYÜNDE BULUNMASI HAKKINDA GÖRÜŞ

Bahçelievler Kadastro Müdürlüğü'nde ve Bağcılar Tapu Müdürlüğü'nde yapılan incelemelerde 2048 ada, 25 no'lu parsel üzerinde bulunan "krokisinde A harfi ile gösterilen 36,77 m²'lik taralı kısımda 2048 ada, 25 parsel ile 1, 2, 3, 4, 5, 6, 7 ve 8 parsellerde binme mevcuttur." şerhinin; parsellerin sayısallaştırılması esnasında yapılan parsellerin sınırlarının birbiri üzerine binmesi nedeniyle konulmuş olduğu, düzeltmenin yapılabilmesi adına konulmuş bir şerh olduğu öğrenilmiştir.

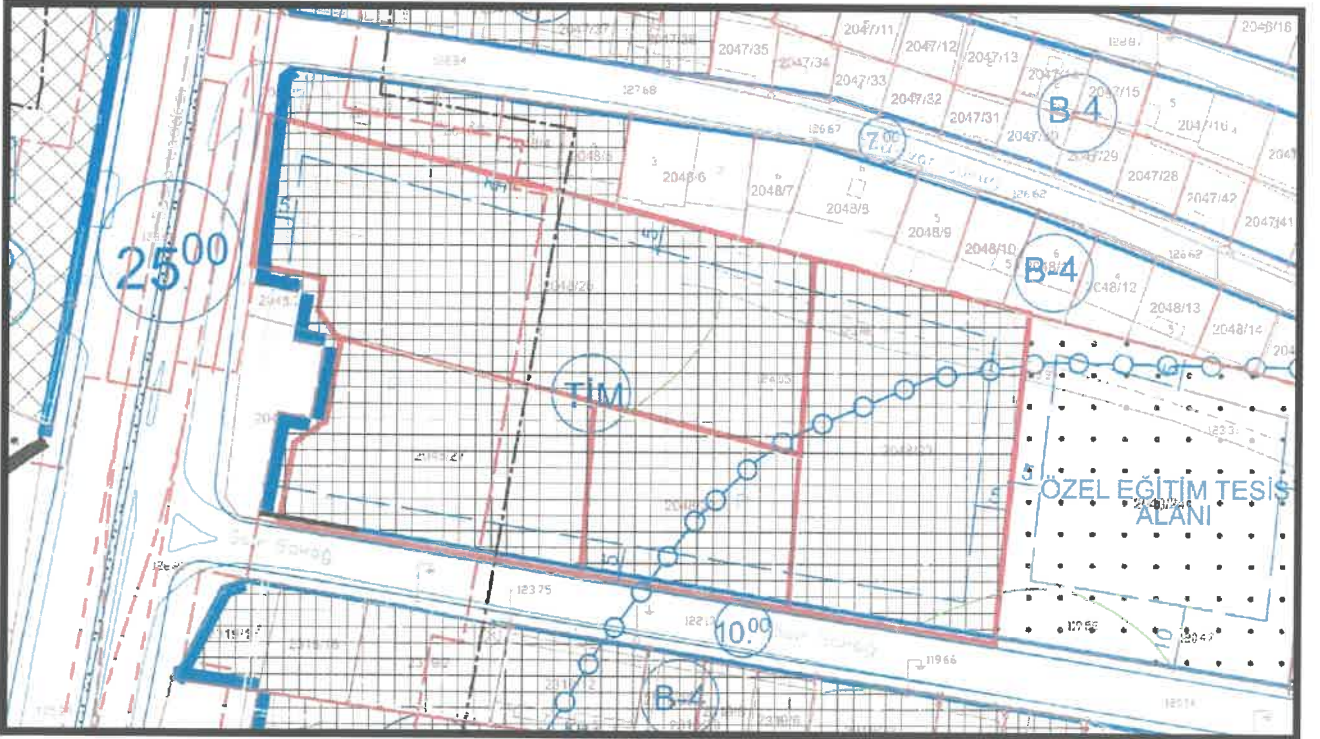
Söz konusu şerhin; Gayrimenkul Yatırım Ortaklıklarına İlişkin Esaslar Tebliği'nin 22. maddesinin birinci fıkrasının (c) ve (j) bentlerinde belirtilen hükümler çerçevesinde kısıtlayıcı özelliği sahip olmadığı kanaatine varılmış olup, taşınmazların devrine etkisi bulunmamaktadır.

Taşınmazların tapudaki niteliği ile fiili kullanım şekilleri uyumludur. Tapu kayıtları incelemesi itibarıyla rapor konusu taşınmazların sermaye piyasası mevzuatı hükümleri çerçevesinde gayrimenkul yatırım ortaklığı portföyünde "arsalar" başlığı altında bulunmasında herhangi bir sakınca olmadığı görüş ve kanaatindeyiz.

4.3. BELEDİYEDE YAPILAN İNCELEMELER

4.3.1. İMAR DURUMU BİLGİLERİ

Bağcılar Belediye Başkanlığı Plan ve Proje Müdürlüğü'nden temin edilen 02.10.2019 tarih ve 99368494-310.05-E.2173463 sayılı imar durumu yazısı ile şifahen yapılan araştırmalarda rapora taşınmazların 15.09.2008 tasdik tarihli 1/1000 ölçekli Bağcılar Uygulama İmar Planı'nda kısmen "**Tali İş Merkezi (TİM) Alanı**" ve kısmen "**Yol**" içerisinde kaldığı ve yerlerinin doğru olduğu tespit edilmiştir. 2048 ada, 22 no'lu parselin yaklaşık 23 m²'si, 2048 ada, 23 no'lu parselin yaklaşık 25 m²'si, 2048 ada, 25 no'lu parselin yaklaşık 15 m²'si, 2048 ada, 27 no'lu parselin ise yaklaşık 25 m²'si yolda kalmaktadır. Ayrıca; değerlemeye konu 2048 ada, 25 no'lu parselin 2048 ada, 26 no'lu parsel ile, 2048 ada, 27 no'lu parselin ise 2048 ada, 28 no'lu parsel ile tevhit şartı bulunmaktadır.



Plan notlarına göre yapılaşma şartları aşağıdaki şekildedir:

- Bu alanlarda mahalle veya mahalle gruplarına hizmet eden alışveriş merkezi, büro, mağazalar, çarşı, konaklama tesisleri, rezidans-konut yapıları, lokanta, restoran, banka şubesi, dayanıklı tüketim satış mağazaları, bakkal, kasap, manav, berber, terzi, ayakkabı tamircisi, çevreyi kirletmeyen, dumansız, atıksız, hizmet ağırlıklı bilgisayar üretimi, montajı, matbaa, tekstil, konfeksiyon ve benzeri iş kolları yer alabilir.
- 1.000 m²'den küçük parsellerde bünyesinde yer aldığı veya en yakın imar adasındaki yapılaşma simgesi (A-4, I-4, B-4 gibi) uygulanır. Planda KAKS değeri verilmiş olsa dahi bu hüküm geçerlidir.
- Bir parsel TİM veya kısmen TİM kısmen konut alanında kalıyor ise zemin kat ticaret olmak kaydı ile parselin tamamında TİM veya konut yapılabilir. 1.000 m² ve daha büyük parsellerde, bahçe mesafeleri içerisinde, zemin katta maks. TAKS:0,40, zemin kattan sonra konut yapılması durumunda maks. TAKS: 0,25 maks. KAKS: 2,00, TİM yapılması durumunda maks. TAKS: 0,40, maks. KAKS: 2,00 uygulanır. Planda simge verilmiş olsa dahi bu hüküm geçerlidir. Özel Sağlık Tesis alanlarında, TAKS, bahçe mesafeleri içerisinde serbesttir. Tali İş Merkezi alanlarında (TİM) 6.000 m²'den büyük parsellerde zemin katta maks. TAKS:0.50 uygulanır. Yol boyu Tali İş Merkezi (TİM) olan yerlerde Tali İş Merkezi fonksiyonu olan yola cepheli olmayan parsellerde zemin katta ticaret olması şartı aranmaz.
- Bağcılar, İstanbul ve Birlik caddelerinden cephe alan parsellerde, 19.11.1987 tarihli imar planı ve daha sonra yapılan ıslah imar planları uyarınca, parsel alanına bakılmaksızın h: 18,50 metre irtifada bahçe mesafeleri dahilinde TİM fonksiyonunda uygulama yapılır.
- Bodrum katlarda ön cephe hattının gerisinde ve tabii zeminin altında kalmak şartı ile parselin tamamında ortak alan (otopark, sığınak, sosyal tesis, trafo, kazan dairesi vb.) olarak kullanılmak üzere inşaat yapılabilir.
- TİM ve konut alanında kalan parseller bina derinliği 30 metreyi geçmeyecek şekilde tevhid edilebilir ve tevhid sonrası oluşacak parselde TİM fonksiyonları uygulanabilir. Sancaktepe Mahallesi, Çarşı Caddesi'nden cephe alan ve konut alanında kalan parsellerde TİM fonksiyonları uygulanabilir.

Değerlemeye konu 2048 ada, 22 no'lu parsel; 1.000 m²'den küçük bir parsel olduğu için yapılaşma hakkı olarak; en yakın imar adasındaki yapılaşma simgesi (A-4, I-4, B-4 gibi) uygulanır. Parselin bulunduğu adada yapılaşma hakkı; "**İnşaat nizamı: bitişik nizam ve kat adedi: 4 kat**" şeklinde yapılaşma bulunmakta olup, değerlemeye konu 2048 ada, 22 no'lu parsel için bu yapılaşma şartı geçerli olacaktır.

Not: Taban Alanı Katsayısı (TAKS): Yapının taban alanının parsel alanına oranından elde edilen sayıdır. Taban alanı, yapının parsel içinde plan ve yönetmelik hükümlerine göre düzenlenmiş zeminde kaplayacağı alandır. Işıklıklar, eklentiler (müstemilat) bu alana katılmaz.

Katlar Alanı Katsayısı (KAKS): Yapının bütün katlardaki alanları toplamının parsel alanına oranından elde edilen sayıdır. Katlar alanı; bodrum, asma, çekme ve çatı katlar ve kapalı çıkmalar dahil kullanılabilen bütün katların ışıklıklar çıktıktan sonraki alanları toplamıdır.

4.3.2. İMAR DURUMU İNCELEMESİNE GÖRE TAŞINMAZLARIN GYO PORTFÖYÜNDE BULUNMASI HAKKINDA GÖRÜŞ

Değerleme konusu taşınmazların alımından itibaren beş yıl geçmesine rağmen üzerinde proje geliştirilmesine yönelik herhangi bir tasarrufta bulunulmamıştır.

Ayrıca mal sahibi tarafından taşınmazların; Sermaye Piyasası Kurulu'nun III-48.1 sayılı Gayrimenkul Yatırım Ortaklıklarına İlişkin Esaslar Tebliği'nin 24. Maddesi "C" Bendinde yazan "Portföyünde bulunan ve alımından itibaren beş yıl geçmesine rağmen üzerlerinde proje geliştirilmesine yönelik herhangi bir tasarrufta bulunulmayan arsa ve arazilerin oranı aktif toplamının %20'sini aşamaz. Gayrimenkul yatırım ortaklığına dönüşen ortaklıkların sahip olduğu bu nitelikteki arsa ve araziler için söz konusu süre dönüşüme ilişkin esas sözleşme değişikliğinin ticaret siciline tescil edildiği tarihten itibaren başlar." maddesine uygun olduğu beyan edilmiştir. (Bkz. Ekler / Arsa Beyanı Müşteri Açıklama Yazısı)

İmar durumu incelemesi itibariyle rapor konusu taşınmazların sermaye piyasası mevzuatı hükümleri çerçevesinde gayrimenkul yatırım ortaklığı portföyünde "arsalar" başlığı altında bulunmalarında herhangi bir sakınca olmadığı görüş ve kanaatindeyiz.

4.4. TAŞINMAZLARIN SON 3 YILLIK DÖNEMDEKİ MÜLKİYET, KADASTRAL VE İMAR DURUMUNDAKİ DEĞİŞİKLİKLER

4.4.1. MÜLKİYET DURUMUNDAKİ DEĞİŞİKLİKLER

Yapılan incelemelerde son 3 yıllık dönemde değerlemeye konu gayrimenkullerin mülkiyet durumunda herhangi bir değişiklik olmadığı tespit edilmiştir.

4.4.2. KADASTRAL DURUMUNDAKİ DEĞİŞİKLİKLER

Yapılan incelemelerde son 3 yıllık dönemde değerlemeye konu gayrimenkullerin kadastral durumunda herhangi bir değişiklik olmadığı tespit edilmiştir.

4.4.3. İMAR DURUMUNDAKİ DEĞİŞİKLİKLER

Yapılan incelemelerde son 3 yıllık dönemde değerlemeye konu gayrimenkullerin imar durumunda herhangi bir değişiklik olmadığı tespit edilmiştir.

4.5. DEĞERLEME KONUSU GAYRİMENKULLER İÇİN ŞİRKETİMİZ TARAFINDAN HAZIRLANAN SON ÜÇ DEĞERLEMeye İLİŞKİN BİLGİLER

Şirketimiz tarafından değerlendirme konusu gayrimenkul için daha önce hazırlanan iki adet değerlendirme raporu mevcut olup, raporlara ilişkin bilgiler rapor ekinde sunulmuştur.

5. BÖLÜM GAYRİMENKULLERE İLİŞKİN ANALİZLER

5.1. KONUMU VE ÇEVRE ÖZELLİKLERİ

Değerlemeye konu taşınmazlar; İstanbul ili, Bağcılar ilçesi, Göztepe Mahallesi, Bosna Caddesi, 2365. Sokak üzerinde konumlu 2048 ada, 22, 23, 25 ve 27 no'lu parsellerdir.

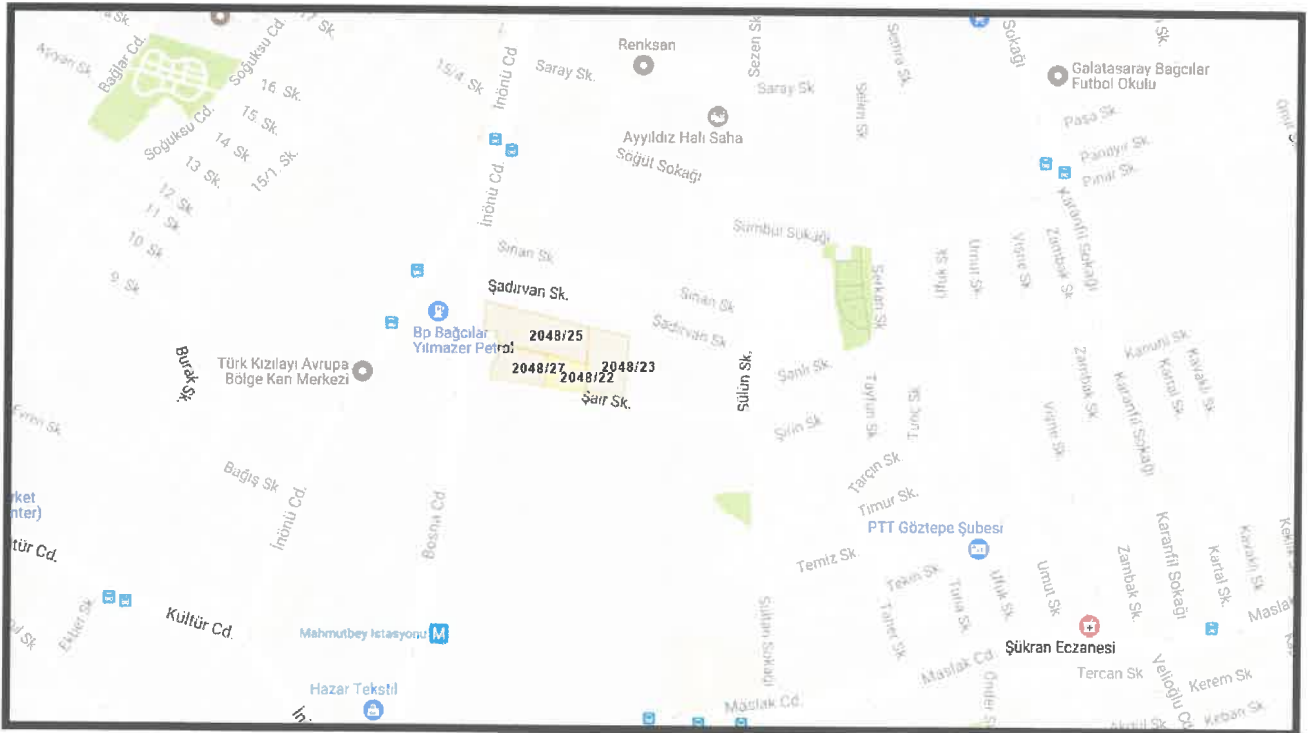
2048 ada, 25 no'lu parsel üzerinde prefabrik 2 katlı bir yapı bulunmaktadır. Söz konusu yapı taşınabilir olduğundan değerlemede dikkate alınmamıştır. Ayrıca tüm parseller üzerinde ise inşaat malzemeleri yer almaktadır.

Taşınmazlara ulaşım; bölgenin ana arteri niteliğindeki Bosna Caddesi üzerinden sağlanabilmektedir. Taşınmazlardan; 2048 ada, 25 no'lu parsel Bosna Caddesi üzerinde kuzey istikametine doğru giderken sağ tarafta konumludur. Diğer taşınmazlar ise Bosna Caddesi'ni kuzey istikameti takip edilerek ulaşılan yolun sağ tarafında konumlu 2365. Sokak üzerinde gidiş istikametine göre sol tarafta konumludur.

Yakın çevrede; gecekondular niteliğinde 1-3 katlı binalar, zemin katları dükkan veya konut, normal katları ise konut olarak inşa edilmiş 4-5 katlı binalar ve inşa halindeki Metrohayat Sitesi bulunmaktadır. Taşınmazların bitişiğinde Mahmutbey Metro İstasyonu girişlerinden biri bulunmaktadır.

Merkezi konumları, ulaşım rahatlığı, imar durumları, müşteri celbi ve Mahmutbey Metro İstasyonu girişlerinden birine yakın konumu taşınmazların değerini olumlu yönde etkilemektedir.

Taşınmazlar, Bağcılar Belediyesi sınırları içerisinde yer almakta olup, tamamlanmış altyapıya sahiptir.



5.2. PARSELLERİN GENEL ÖZELLİKLERİ

- Değerlemeye konu parsellerin yüzölçümleri aşağıdaki tabloda belirtilmiştir.

Ada No	Parsel No	Yüzölçümü (m ²)
2048	22	856,84
2048	23	1.828,14
2048	25	2.714,60
2048	27	1.282,61
TOPLAM		6.682,19

- 2048 ada, 22 ve 23 no'lu parsel yamuk şeklinde, diğer parseller ise düzensiz çokgen şeklinde bir geometrik yapıya sahiptir.
- 2048 ada, 25 no'lu parsel; Bosna Caddesi'ne, diğer parseller ise; 2365. Sokak'a cephelidir.
- Az eğimli bir topografik yapıya sahiptirler.
- 2048 ada, 25 no'lu parsel üzerinde prefabrik 2 katlı bir yapı bulunmaktadır. Söz konusu yapı taşınabilir olduğundan değerlemede dikkate alınmamıştır. Ayrıca tüm parseller üzerinde ise inşaat malzemeleri yer almaktadır.
- Değerlemeye konu parsellerin komşu parseller ve yollar ile sınırları demir direklere bağlı sac ile çevrilidir.
- Parseller üzeri; kısmen ham toprak, kısmen beton kaplıdır.
- Bölgede altyapı tamamlanmıştır.

5.3. EN VERİMLİ VE EN İYİ KULLANIM ANALİZİ

En verimli ve en iyi kullanım, katılımcının bakış açısından, bir varlıktan en yüksek değer elde edileceği kullanımdır. En verimli ve en iyi kullanımın fiziksel olarak mümkün (uygulanabilir olduğunda) finansal olarak kârlı, yasal olarak izin verilen ve en yüksek değer ile sonuçlanan kullanım olması gerekir. Bir varlığın en verimli ve en iyi kullanımı optimal bir kullanımın söz konusu olması halinde cari veya mevcut kullanımı olabilir. Ancak, en verimli ve en iyi kullanım cari kullanımdan farklılaşacağı gibi bir düzenli tasfiye hali de olabilir.

Yukarıdaki tanımdan hareketle değerlendirme konusu taşınmazların konumları, büyüklükleri, imar durumları ve mevcut durumları dikkate alındığında en verimli ve en iyi kullanım şeklinin terklerinin ve tevhitlerinin yapılarak üzerlerinde "**bünyesinde ticari üniteleri barındıran bir konut sitesi inşa edilmesi**" olacağı görüş ve kanaatindeyiz.

6. BÖLÜM PAZAR BİLGİLERİNE İLİŞKİN ANALİZLER

6.1. EKONOMİK GÖRÜNÜM

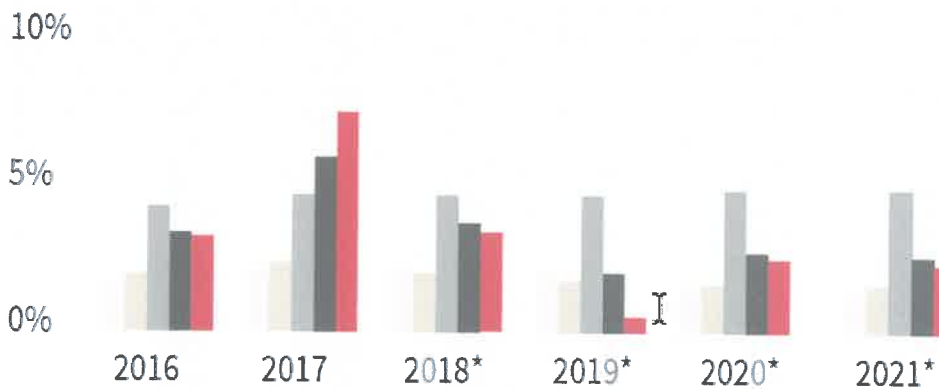
Gayrisafi yurt içi hasıla 2019 yılı ilk çeyreğinde yıllık bazda %2,6 daraldı. 2018 yılının ikinci yarısında TL'de yaşanan değer kaybı ve finansal koşullardaki sıkışma sonucunda iç talepte görülen yavaşlamanın büyümeyi daraltıcı etkisi 2019 ilk çeyreğinde devam etmiştir. Öte yandan, finansal piyasaların ilk çeyrekte dengelenmesi, kur oynaklığının gerilemesi ve özellikle ticari kredilerde yaşanan canlanma neticesinde kısmi bir toparlanma gerçekleşmiştir. Bu dönemde hane halkı tüketimi ve yatırımlarda süregelen gerileme, kamu harcamaları ve net ihracat performansı ile karşılanmaya çalışılmıştır. Ancak Nisan ayı sonrasında finansal durumdaki sıkışmanın ve artan risk priminin etkisi ikinci çeyrek boyunca hissedilmiştir. İlk çeyrek sonunda sanayi aktivitesinde başlayan toparlanma eğilimi bu dönemde duraksamıştır. Yılın ilk çeyreğinde yıllık bazda %4,7 daralan sanayi aktivitesi, Mayıs ayındaki hafif toparlama ile birlikte ikinci çeyreğin ilk iki ayında ortalama %1,9 gerilemiştir.

Öncü niteliğinde imalat sanayi satın alma yöneticisi endeksi (PMI) ise Haziran ayında, özellikle ihracat siparişlerindeki artışın etkisiyle, 47,9'a yükselerek Temmuz 2018'den bu yana en yüksek seviyeye çıkmıştır. Bu ayki verilerde yeni ihracat siparişlerinin büyüme bölgesine geçmesi oldukça dikkat çekici olmuştur. Son dönemde başta Avrupa Birliği ülkeleri olmak üzere küresel büyüme görünümüne ilişkin kısmi yavaşlama sinyallerine rağmen dış talebin nispeten gücünü korumuş olması büyüme dinamikleri açısından olumludur. Yurt içi talepteki yavaşlamaya bağlı olarak firmaların dış piyasalara yönelme eğilimi ve pazar çeşitlendirme esnekliği mal ihracatını desteklerken, gecikmeli döviz kuru etkileri, krediler ve iktisadi faaliyetteki yavaş seyir ithalat talebini sınırlamıştır.

Turizmdeki güçlü seyirle birlikte dış dengedeki iyileşme devam etmiştir. Cari işlemler dengesi Mayıs ayında 151 milyon dolar fazla vermiş ve yılın ilk beş ayında birikimli cari açık pozisyonu 3,1 milyar dolara gerilemiştir. Altın ve enerji hariç cari işlemler hesabı, bir önceki yılın Mayıs ayında 1,2 milyar dolar açık vermişken, bu ayda 3,5 milyar dolar fazla verilmiştir. Ticaret Bakanlığı öncü verileri ışığında, Haziran ayı rakamları ile birlikte 2002 yılından bu yana ilk kez 12 ay birikimli cari dengenin artı değer alması öngörülmektedir.

6.1.1. GSYİH BÜYÜME ORANI

2017 yılı için yıllık GSYİH büyüme oranı, %7,4 olarak açıklanmıştır. 1. Çeyrek ve 2. Çeyrek 2018'deki GSYH büyüme oranları ise sırasıyla %7,2 ve %5,3 olarak gerçekleşmiştir. Yılın ilk çeyreğinde sırasıyla %11 ve %6,3 oranlarında artan hanehalkı tüketiminin artışındaki yavaşlama (%1,1) nedeniyle Türkiye'nin büyüme ivmesi 2018 yılı 3. Çeyrek diliminde azalmış ve %1,6 olarak açıklanmıştır. Hazine ve Maliye Bakanlığı'nın 2019-2021 Yeni Ekonomi Programı (YEP) 2018 yılı için %3,8 büyüme beklentisi açıklarken, IMF ve Dünya Bankası büyüme oranını sırasıyla %3,5 ve %4,5 olarak öngörmektedir.

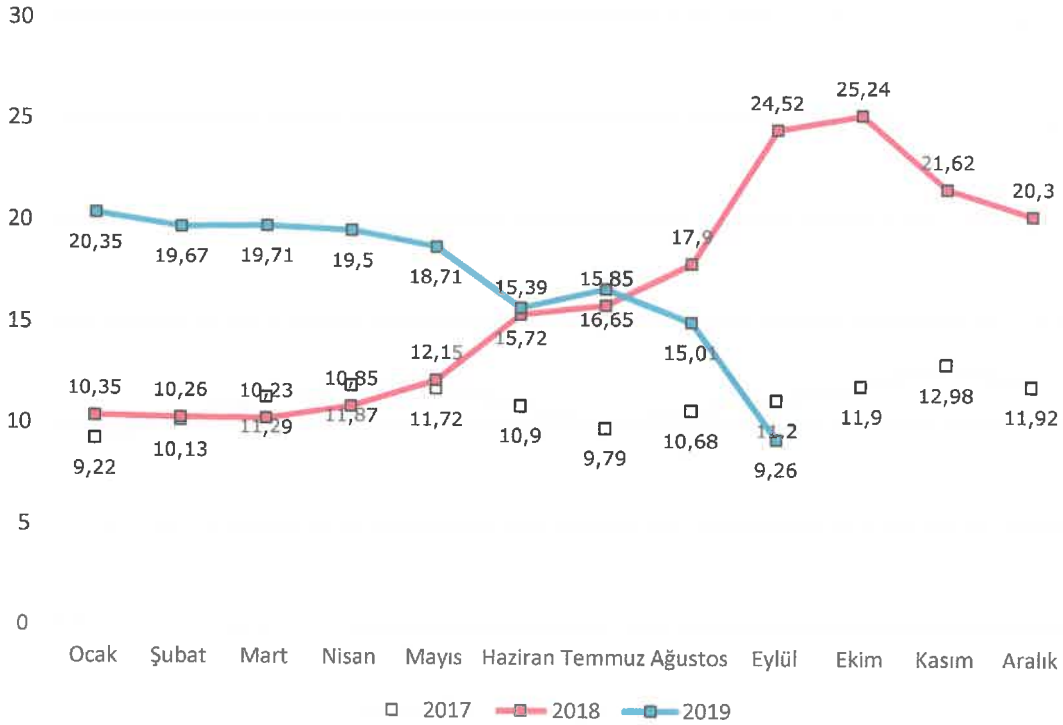


G7 Ekonomileri
 Euro Bölgesi
 Gelişmekte Olan Ülkeler
 Gelişmekte Olan Ülkeler - Avrupa
 Türkiye

* Tahmini / Kaynak: IMF, Dünya Ekonomik Görünüm Raporu, Ekim 2018, JLL

6.1.2. ENFLASYON

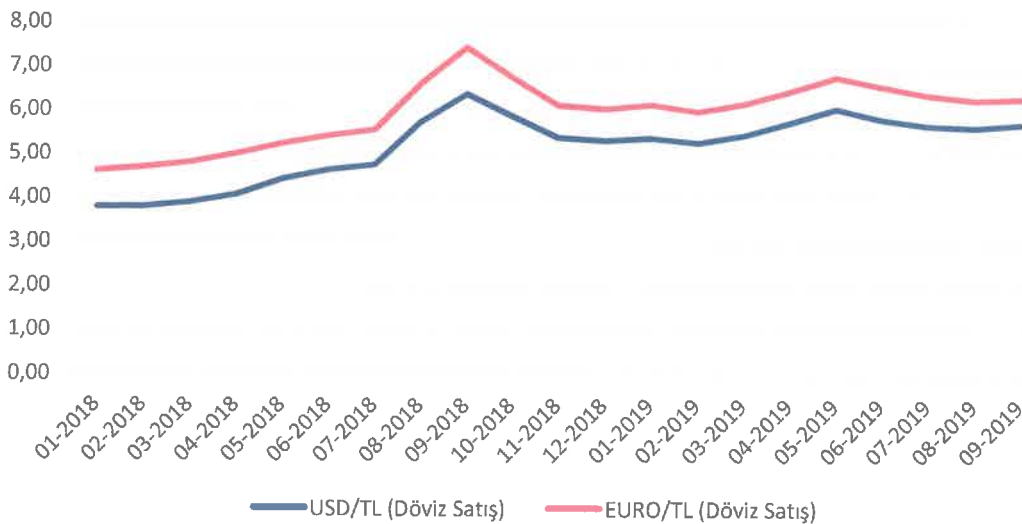
Tüketici Fiyat Endeksi Rakamları'na (2003=100) göre 2019 Ağustos ayında %15,61 olan enflasyon oranı 2019 Eylül ayında %9,26 olarak gerçekleşmiştir.



Kaynak: TÜİK – Bir Önceki Yılın Aynı Ayına Göre Değişim

6.1.3. DÖVİZ KURLARI

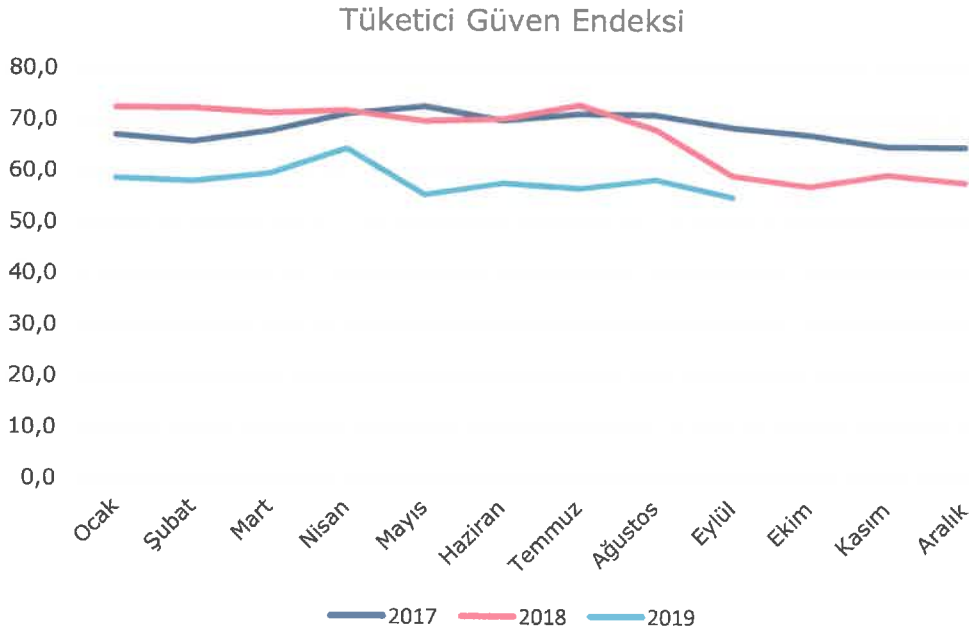
Amerikan Merkez Bankası'nın (FED) sıkılaştırıcı para politikası ve ABD ile yaşanan siyasi gerilimin etkisiyle Türk Lirası, 2018 Ağustos ayında ABD Doları (USD) ve Euro (EUR) karşısında rekor seviyede gerilemiştir. Kurlardaki ani dalgalanmanın ardından hükümetin aldığı tedbirlerle yılın son çeyreğinde döviz kurlarında istikrar ve cari işlemler dengesinde kayda değer bir toparlanma sağlanmıştır.



Kaynak: TCMB

6.1.4. TÜKETİCİ GÜVENİ

Tüketici Güven Endeksi, tüketicilerin gelecek 12 aylık süreçte genel ekonomik görünüm, hane halkı finansal durumu ve işsizlik oranlarına ilişkin beklentilerini ölçmektedir. 2018 yılı sonunda 76,02 gerileyen endeks; 2019 yılı Eylül sonunda 55,10 seviyesine gelmiştir.



Kaynak: TÜİK

6.1.5. YATIRIM PAZARI

Gayrimenkul sektörünün önemli göstergelerinden birisi olan konut satışları rakamlarına bakıldığında ise her türlü dalgalanmaya karşın trendin belli bir oranda devam ettiği görülmektedir. 2013 – 2017 yılları arasında sürekli bir artış eğiliminde olan konut satışları 2018 yılında yaklaşık %2 oranında gerileme göstermiştir. 2018 yılının ilk altı aylık döneminde yaklaşık 646 bin konut satışı olurken 2019 yılının ilk altı aylık döneminde ise konut satışları 505 bin 796 adet olarak gerçekleşmiştir. Yaklaşık %22 düzeyinde yaşanan bu gerilemede özellikle aynı dönemde %59 oranında düşüş gösteren ipotekli satışlar etkili olmuştur. Ancak 2012 yılında "yabancı uyruklu kişilere" taşınmaz satışı ile ilgili düzenleme ve daha sonrasında vatandaşlık konusunda yapılan düzenleme ile limitin 250 bin dolara düşürülmesi ve döviz kurunda yaşanan artış yabancıların ilgisini daha da arttırmıştır. 2019 Ocak ayı ile Haziran arasında yabancı uyruklu kişilere yapılan konut satış sayısı yaklaşık 20 bin adete ulaşarak bir önceki yılın aynı dönemine göre yüzde 69 düzeyinde bir artış yakalamıştır.

REIDIN-GYODER Yeni Konut Fiyat Endeksi 2019 Ağustos ayı sonuçlarına göre, Ağustos ayında bir önceki aya göre %0.43, geçen yılın aynı dönemine göre %2.80 ve endeksin başlangıç dönemi olan 2010 yılı Ocak ayına göre ise %87.40 oranında nominal artış gerçekleşmiştir.

Yeni Konut Fiyat Endeksi, Ağustos ayında bir önceki aya göre, 1+1 konut tipinde %0.48 oranında nominal artış; 2+1 konut tipinde %0.52 oranında nominal artış; 3+1 konut tipinde %0.32 oranında nominal artış ve 4+1 konut tipinde %0.43 oranında nominal artış gerçekleşmiştir.

Ağustos ayında, markalı konut projeleri kapsamında gerçekleştirilen satışların %10'luk (son 6 aylık ortalama %8) kısmı yabancı yatırımcılara yapılırken, bu satışlarda ağırlıklı olarak 2+1 özellikteki konutların tercih edildiği gözlenmiştir.

Markalı projelerden konut satın alan müşterilerin peşinat, senet ve banka kredisi kullanım oranları incelendiğinde, Ağustos ayında peşinat kullanım oranı %41, banka kredisi kullanım oranı %15 ve senet kullanım oranı %44 olarak gerçekleşmiştir.

Yeni Konut Fiyat Endeksi, Ağustos ayı stok erime hızı rakamları değerlendirildiğinde stoklarda adet bazında %3.18 oranında erime gözlenmiştir. Ağustos ayında satışı gerçekleştirilen konutların %56'sı bitmiş konut stoklarından, %44'ü bitmemiş konut stoklarından oluşmaktadır.

JLL, 2019'un 2. Çeyreğini kapsayan "Ticari Gayrimenkul Pazarı Görünümü" raporuna göre Türkiye'de 432 adet alışveriş merkezi hizmet vermekte olup 31 adet alışveriş merkezi ise yapım aşamasındadır. 2019'un ilk yarısında alışveriş merkezlerinin en yeni oyuncuları sosyal medyada ünlene ve daha çok caddelerde yer alan genç ve farklı konseptli mağazalar olurken, ana mağazaların performansında ciddi artışlar gözlemlenmiştir. Hipermarketler bu artışta önemli rolü oynamaktadır. Raporda ayrıca alışveriş merkezlerinin ayak trafiğine katkı yapan performans sanatları ve E-spor etkinlik merkezleri gibi eğlence alanları ile farklı kesimlere hitap eden gastronomi konseptlerinin önemini arttırdığı; ayrıca dekorasyon maliyeti olmaksızın daha düşük kira seviyesinde kiralanılan "pop-up" mağaza konseptine perakendeci ve yatırımcılar olumlu yaklaşımların devam ettiği belirtilmektedir. Perakende pazarındaki birincil kira, 2019'un ilk yarısı itibarıyla m² başına aylık 325,-TL seviyesinde hesaplanmıştır.

JLL Raporu'na göre geçtiğimiz yıllarda 12 - 15 m² seviyesinde olan kişi başına düşen ofis alanının 8 - 10 m² bandına gerilediği; prestijin geri planda kaldığı, sosyal alanlardan çok verimli alan kullanımına odaklanıldığı gözlenmektedir. Geçtiğimiz yıllarda azaldığı görülen yabancı şirketlerin İstanbul'a yönelik talebinde kayda değer bir iyileşme yaşandığı gözlenirken, taleplerin önemli bir kısmını Asya kökenli şirketlerin oluşturduğu belirlenmiştir. Ayrıca raporda, 2019 yarıyılı itibarıyla İstanbul'daki mevcut A Sınıfı ofis stoğu, 2018 yıl ortasına göre yaklaşık 245.800 m² (%4,5) artış gösterdiği belirtilirken, verimsiz hafif sanayi alanlarının çalışma alanlarına dönüştürülmesiyle tek bir alanda maksimum verimlilik elde edilmesini sağlayan, inovatif konsept "Flex" in önümüzdeki dönemde daha yaygınlaşması öngörülmektedir.

Lojistik piyasasında, 2019'un ilk yarısında etkili olan seçim atmosferinin yanı sıra, özellikle mayıs ayındaki döviz kuru dalgalanması nedeniyle durağanlık gözlemlendi. Lojistik kiralama işlemleri 2019 yılının ilk yarısında yaklaşık 53.000 m² ile 2018'in aynı dönemine göre önemli bir oranda (%65) düşüş gösterdi ve 2019'un ilk yarısı itibarıyla lojistik piyasasındaki birincil kira TL bazında 27,50 m²/ay seviyesinde sabit kaldı. 2019'un ilk yarısında kiralama işlemleri bakımından en öne çıkan sektör, yaklaşık %56 ile lojistik hizmet sağlayan 3PL (üçüncü parti lojistik) firmaları oldu. E-ticaret sektörünün büyümeye devam etmesiyle birlikte, lojistik depo kiralama işlemlerinin artacağı ve ilerleyen süreçte kent içi lojistiğinin önem kazanacağı da raporda öngörülmektedir.

6.2. BÖLGE ANALİZİ

6.2.1. BAĞCILAR İLÇESİ

Bağcılar; İstanbul'un Avrupa yakasında, İstanbul Büyükşehir Belediyesi hizmet sınırları içinde yer alır. D100 (E-5) Karayolu ile TEM Otoyolu arasında kalmaktadır. Güneyinde; Bahçelievler, batısında; Küçükçekmece ve Başakşehir, doğusunda Güngören, kuzeyinde Esenler ilçeleri bulunmaktadır. Denize kıyısı yoktur.

İlçede tekstil lokomotif sektördür. İlçenin hemen sınırlarında İstoç, Oto Center, Tekstilkent, Massit gibi önemli ticari birimler bulunmaktadır. Önemli basın merkezleri ve bankacılık birimleri bu ilçededir. Tekstil dışında gıda, metal işleri, taşımacılık sektörleri gelişmiştir. İlçenin ana ticari dokusunu küçük işletmeler oluşturur.

2013 yılında metro inşaatının tamamlanması ile şehir merkezine ulaşım sorunu azalmıştır. Basın Ekspres Yolu ve çevresi önemli bir iş bölgesi haline gelmekte ve havaalanına yakınlığı, ana ulaşım aksları arasında yer alması da otel ile ulusal ve özellikle uluslararası ticaret yatırımlarını bu bölgeye çekmeye başlamaktadır.

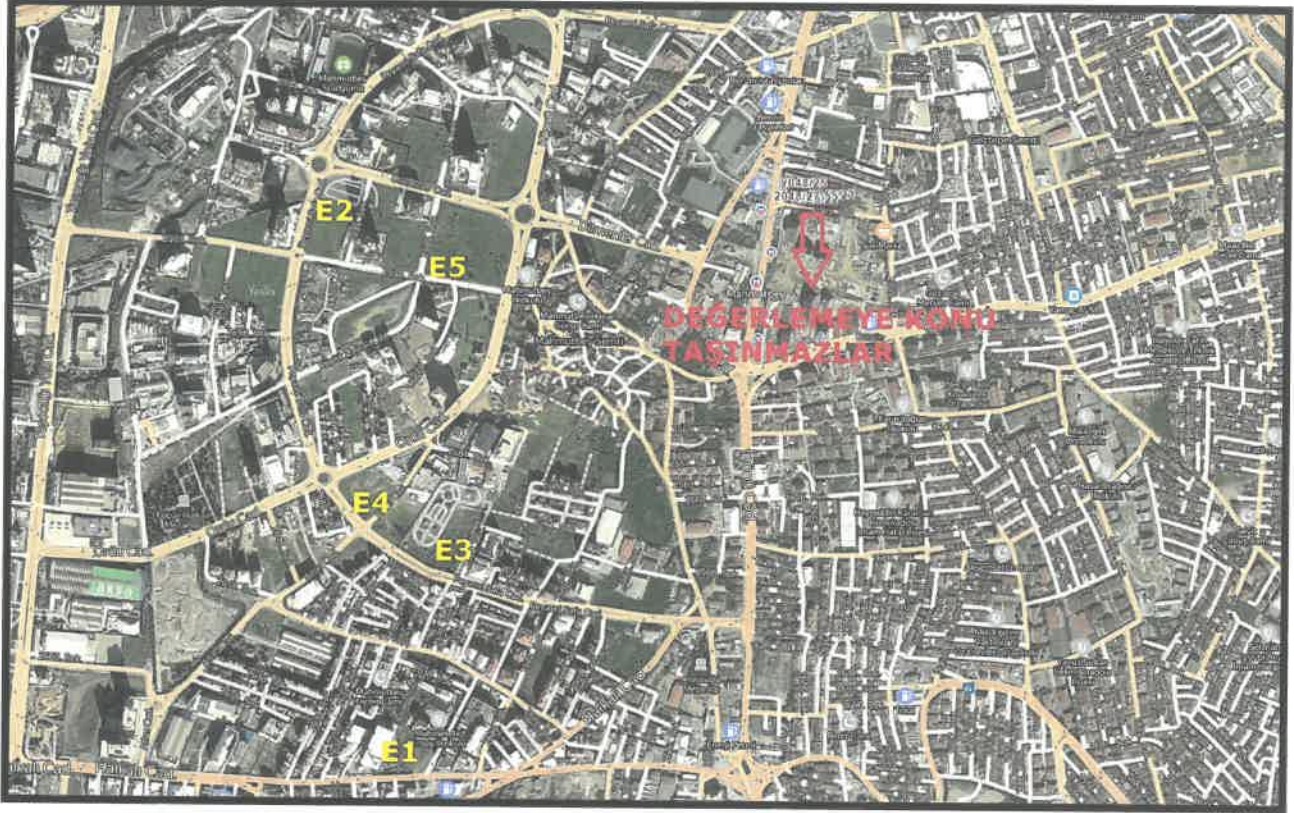
Türkiye İstatistik Kurumu'nun (TÜİK) hazırlamış olduğu 2018 yılı Adrese Dayalı Nüfus Kayıt Sistemi (ADNKS) nüfus sayımı sonuçlarına göre nüfusu 734.369 kişidir.

6.3. PİYASA ARAŞTIRMASI

Taşınmazların konumlandığı bölgede bulunan satılık arsalarla ait bilgiler aşağıdaki gibidir.

- 1) Taşınmazların yakın çevresinde bulunan, "Merkezi İş Alanı (MİA)" lejandına ve "Emsal: 2" yapılaşma hakkına sahip, 3.328 m² yüzölçümlü terkleri yapılmış net parsel 30.000.000,-TL bedelle satılıktır. (m² birim satış fiyatı ~ 9.010,-TL)
İlgili tel.: 0212 445 19 35
- 2) Taşınmazların yakın çevresinde bulunan, "Merkezi İş Alanı (MİA)" lejandına ve "Emsal: 2" yapılaşma hakkına sahip, 3.561 m² yüzölçümlü terkleri yapılmış net parsel 31.900.000,-TL bedelle satılıktır. (m² birim satış fiyatı ~ 8.960,-TL)
İlgili tel.: 0212 651 37 37
- 3) Taşınmazların yakın çevresinde bulunan, "Merkezi İş Alanı (MİA)" lejandına ve "Emsal: 2" yapılaşma hakkına sahip, 3.068 m² yüzölçümlü terkleri yapılmış net parsel 25.000.000,-TL bedelle satılıktır. (m² birim satış fiyatı ~ 8.150,-TL)
İlgili tel.: 0212 485 16 62
- 4) Taşınmazların yakın çevresinde bulunan, "Merkezi İş Alanı (MİA)" lejandına ve "Emsal: 2" yapılaşma hakkına sahip, 2.000 m² yüzölçümlü terkleri yapılmış net parsel 18.000.000,-TL bedelle satılıktır. (m² birim satış fiyatı ~ 9.000,-TL)
İlgili tel.: 0212 651 28 18
- 5) Taşınmazların yakın çevresinde bulunan, "Merkezi İş Alanı (MİA)" lejandına ve "Emsal: 2" yapılaşma hakkına sahip, 2.900 m² yüzölçümlü terkleri yapılmış net parsel 26.250.000,-TL bedelle satılıktır. (m² birim satış fiyatı ~ 9.050,-TL)
İlgili tel.: 0212 856 16 61

Not: Emsale konu gayrimenkullerin tamamı "Merkezi İş Alanı (MİA)" içerisinde kalmakta olup, değerlemeye konu taşınmazlar "Tali İş Merkezi Alanı (TİM)" içerisinde kalmaktadır. Ancak her iki imar durumuna sahip parsellerin yapılaşma hakları çok benzerdir. Bu nedenle değerlemede Merkezi İş Alanı lejantına sahip parseller dikkate alınmıştır.



6.4. GAYRİMENKULLERİN DEĞERİNE ETKİ EDEN ÖZET FAKTÖRLER

Olumlu faktörler:

- Merkezi konumları,
- Ulaşım kolaylığı,
- İmar durumları,
- Müşteri celbi,
- Mahmutbey Metro İstasyonu girişlerinden birine yakın konumları,
- Bölgenin tamamlanmış altyapısı.

Olumsuz faktörler:

- Parsellerin yola terk edilecek alanlarının bulunması,
- 2048 ada, 25 no'lu parsel ile 2048 ada, 27 no'lu parselin tevhit şartının bulunması,
- Döviz kurlarındaki aşırı dalgalanma nedeniyle gayrimenkule olan genel talebin azalmış olması.

7. BÖLÜM DEĞERLEME SÜRECİ

7.1. DEĞERLEME YAKLAŞIMLARI

Değerleme yaklaşımlarının uygun ve değerlendirilen varlıklarının içeriği ile ilişkili olmasına dikkat edilmesi gerekir. Aşağıda tanımlanan ve açıklanan üç yaklaşım değerlemede kullanılan temel yaklaşımlardır. Bunların tümü, fiyat dengesi, fayda beklentisi veya ikame ekonomi ilkelerine dayanmaktadır. Temel değerlendirme yaklaşımları aşağıdaki gibidir.

- Pazar Yaklaşımı
- Gelir Yaklaşımı
- Maliyet Yaklaşımı

7.1.1. PAZAR YAKLAŞIMI

Pazar yaklaşımı; varlığın, fiyat bilgisi elde edilebilir olan aynı veya karşılaştırılabilir (benzer) varlıklarla karşılaştırılması suretiyle gösterge niteliğindeki değer belirlendiği yaklaşımı ifade eder.

Aşağıda yer verilen durumlarda, pazar yaklaşımının uygulanması ve bu yaklaşıma önemli ve/veya anlamlı ağırlık verilmesi gerekli görülmektedir:

- Değerleme konusu varlığın değer esasına uygun bir bedelle son dönemde satılmış olması,
- Değerleme konusu varlığın veya buna önemli ölçüde benzerlik taşıyan varlıkların aktif olarak işlem görmesi,
- Önemli ölçüde benzer varlıklar ile ilgili sık yapılan ve/veya güncel gözlemlenebilir işlemlerin söz konusu olması.

Yukarıda yer verilen durumlarda pazar yaklaşımının uygulanması ve bu yaklaşıma önemli ve/veya anlamlı ağırlık verilmesi gerekli görülmekle birlikte, söz konusu kriterlerin karşılanmadığı aşağıdaki ilave durumlarda, pazar yaklaşımı uygulanabilir ve bu yaklaşıma önemli ve/veya anlamlı ağırlık verilebilir. Pazar yaklaşımının aşağıdaki durumlarda uygulanması halinde, değerlemeyi gerçekleştiren diğer yaklaşımların uygulanıp uygulanamayacağını ve pazar yaklaşımı ile belirlenen gösterge niteliğindeki değeri pekiştirmek amacıyla ağırlıklandırılıp ağırlıklandırılmayacağını dikkate alması gerekli görülmektedir:

- Değerleme konusu varlığa veya buna önemli ölçüde benzer varlıklara ilişkin işlemlerin, pazardaki oynaklık ve hareketlilik dikkate almak adına, yeteri kadar güncel olmaması,
- Değerleme konusu varlığın veya buna önemli ölçüde benzerlik taşıyan varlıkların aktif olmamakla birlikte işlem görmesi,
- Pazar işlemlerine ilişkin bilgi elde edilebilir olmakla birlikte, karşılaştırılabilir varlıkların değerlendirme konusu varlıkla önemli ve/veya anlamlı farklılıklarının, dolayısıyla da sübjektif düzeltmeler gerektirme potansiyelinin bulunması,
- Güncel işlemlere yönelik bilgilerin güvenilir olmaması (örneğin, kulaktan dolma, eksik bilgiye dayalı, sinerji alıcılı, muvazaalı, zorunlu satış içeren işlemler vb.),
- Varlığın değerini etkileyen önemli unsurun varlığın yeniden üretim maliyeti veya gelir yaratma kabiliyetinden ziyade pazarda işlem görebileceği fiyat olması.

7.1.2. GELİR YAKLAŞIMI

Gelir yaklaşımı, gösterge niteliğindeki değer, gelecekteki nakit akışlarının tek bir cari değere dönüştürülmesi ile belirlenmesini sağlar. Gelir yaklaşımında varlığın değeri, varlık tarafından yaratılan gelirlerin, nakit akışlarının veya maliyet tasarruflarının bugünkü değerine dayanılarak tespit edilir. Aşağıda yer verilen durumlarda, gelir yaklaşımının uygulanması ve bu yaklaşıma önemli ve/veya anlamlı ağırlık verilmesi gerekli görülmektedir:

- Varlığın gelir yaratma kabiliyetinin katılımcının gözüyle değeri etkileyen çok önemli bir unsur olması,
- Değerleme konusu varlıkla ilgili gelecekteki gelirin miktarı ve zamanlamasına ilişkin

makul tahminler mevcut olmakla birlikte, ilgili pazar emsallerinin varsa bile az sayıda olması.

Yukarıda yer verilen durumlarda gelir yaklaşımının uygulanması ve bu yaklaşıma önemli ve/veya anlamlı ağırlık verilmesi gerekli görülmele birlikte, söz konusu kriterlerin karşılanmadığı aşağıdaki ilave durumlarda, gelir yaklaşımı uygulanabilir ve bu yaklaşıma önemli ve/veya anlamlı ağırlık verilebilir. Gelir yaklaşımının aşağıdaki durumlarda uygulanması halinde, değerlemeyi gerçekleştirenin diğer yaklaşımların uygulanıp uygulanamayacağını ve gelir yaklaşımı ile belirlenen gösterge niteliğindeki değeri pekiştirmek amacıyla ağırlıklandırılıp ağırlıklandırılmayacağını dikkate alması gerekli görülmektedir:

- Değerleme konusu varlığın gelir yaratma kabiliyetinin katılımcının gözüyle değeri etkileyen birçok faktörden yalnızca biri olması,
- Değerleme konusu varlıkla ilgili gelecekteki gelirin miktarı ve zamanlamasına ilişkin önemli belirsizliklerin bulunması,
- Değerleme konusu varlıkla ilgili bilgiye erişimsizliğin bulunması (örneğin, kontrol gücü bulunmayan bir pay sahibi geçmiş tarihli finansal tablolara ulaşabilir, ancak tahminlere/bütçelere ulaşamaz),
- Değerleme konusu varlığın gelir yaratmaya henüz başlamaması, ancak başlamasının planlanmış olması.

Gelir yaklaşımının temelini, yatırımcıların yatırımlarından getiri elde etmeyi beklemeleri ve bu getirinin yatırıma ilişkin algılanan risk seviyesini yansıtmalarının gerekli görülmesi teşkil eder.

Genel olarak yatırımcıların sadece sistematik risk ("pazar riski" veya "çeşitlendirmeye giderilemeyen risk" olarak da bilinir) için ek getiri elde etmeleri beklenir.

7.1.3. MALİYET YAKLAŞIMI

Maliyet yaklaşımı, bir alıcının, gereksiz külfet doğuran zaman, elverişsizlik, risk gibi etkenler söz konusu olmadıkça, belli bir varlık için, ister satın alma, isterse yapım yoluyla edinilmiş olsun, kendisine eşit faydaya sahip başka bir varlığı elde etme maliyetinden daha fazla ödeme yapmayacağı ekonomik ilkesinin uygulanmasıyla gösterge niteliğindeki değerin belirlendiği yaklaşımdır. Bu yaklaşımda, bir varlığın cari ikame maliyetinin veya yeniden üretim maliyetinin hesaplanması ve fiziksel bozulma ve diğer biçimlerde gerçekleşen tüm yıpranma paylarının düşülmesi suretiyle gösterge niteliğindeki değer belirlenmektedir.

Aşağıda yer verilen durumlarda, maliyet yaklaşımının uygulanması ve bu yaklaşıma önemli ve/veya anlamlı ağırlık verilmesi gerekli görülmektedir:

- Katılımcıların değerlendirme konusu varlıkla önemli ölçüde aynı faydaya sahip bir varlığı yasal kısıtlamalar olmaksızın yeniden oluşturabilmesi ve varlığın, katılımcıların değerlendirme konusu varlığı bir an evvel kullanabilmeleri için önemli bir prim ödemeye razı olmak durumunda kalmayacakları kadar, kısa bir sürede yeniden oluşturulabilmesi,
- Varlığın doğrudan gelir yaratmaması ve varlığın kendine özgü niteliğinin gelir yaklaşımını veya pazar yaklaşımını olanaksız kılması,

- Kullanılan değer esasının temel olarak ikame değeri örneğinde olduğu gibi ikame maliyetine dayanması.

Yukarıda yer verilen durumlarda maliyet yaklaşımının uygulanması ve bu yaklaşıma önemli ve/veya anlamlı ağırlık verilmesi gerekli görülmekle birlikte, söz konusu kriterlerin karşılanmadığı aşağıdaki ilave durumlarda, maliyet yaklaşımı uygulanabilir ve bu yaklaşıma önemli ve/veya anlamlı ağırlık verilebilir. Maliyet yaklaşımının aşağıdaki durumlarda uygulanması halinde, değerlemeyi gerçekleştirenin diğer yaklaşımların uygulanıp uygulanamayacağını ve maliyet yaklaşımı ile belirlenen gösterge niteliğindeki değeri pekiştirmek amacıyla ağırlıklandırılıp ağırlıklandırılmayacağını dikkate alması gerekli görülmektedir:

- Katılımcıların aynı faydaya sahip bir varlığı yeniden oluşturmayı düşündükleri, ancak varlığın yeniden oluşturulmasının önünde potansiyel yasal engellerin veya önemli ve/veya anlamlı bir zaman ihtiyacının bulunması,
- Maliyet yaklaşımının diğer yaklaşımlara bir çapraz kontrol aracı olarak kullanılması (örneğin, maliyet yaklaşımının, değerlemesi işletmenin sürekliliği varsayımıyla yapılan bir işletmenin tasfiye esasında daha değerli olup olmadığının teyit edilmesi amacıyla kullanılması),
- Varlığın; maliyet yaklaşımında kullanılan varsayımları son derece güvenilir kılacak kadar, yeni oluşturulmuş olması.

Kısmen tamamlanmış bir varlığın değeri genellikle, varlığın oluşturulmasında geçen süreye kadar katılan maliyetleri (ve bu maliyetlerin değere katkı yapıp yapmadığını) ve katılımcıların, varlığın, tamamlandığındaki değerinden varlığı tamamlamak için gereken maliyetler ile kâr ve riske göre yapılan uygun düzeltmeler dikkate alındıktan sonraki değerine ilişkin beklentilerini yansıtacaktır.

7.2. DEĞERLEMEDE KULLANILACAK YÖNTEMLERİN BELİRLENMESİ

Sermaye Piyasası Kurulu'nun 01.02.2017 tarih Seri III-62.1 sayılı "Sermaye Piyasasında Değerleme Standartları Hakkında Tebliğ" doğrultusunda Sermaye Piyasası Kurulu Karar Organı'nın 22.06.2017 tarih ve 25/856 sayılı kararı ile Uluslararası Değerleme Standartları 2017 UDS 105 Değerleme Yaklaşımları ve Yöntemleri 10.4. maddesinde; "Değerleme çalışmasında yer alan bilgiler ve şartlar dikkate alındığında, özellikle tek bir yöntemin doğruluğuna ve güvenilirliğine yüksek seviyede itimat duyulduğu hallerde, değerlemeyi gerçekleştirenlerin bir varlığın değerlemesi için birden fazla değerlendirme yöntemi kullanması gerekmez." yazmaktadır.

Parseller üzerinde; değerlemeye konu olabilecek herhangi bir yapı bulunmadığından pazar değerlerinin tespitinde maliyet yaklaşımı yöntemi kullanılmamıştır.

Parsellerin; yola terki yapıldıktan sonra net parsel oluşacaktır. Ayrıca 2048 ada, 25 no'lu parsel ile 2048 ada, 27 no'lu parselin tevhit şartı bulunmaktadır. Net parseller henüz oluşturulmadığından değerlemede gelir yaklaşımı yöntemi de kullanılmamıştır.

Tek bir yöntem ile güvenilir bir karar verilebilmesi için yeterli bulgu bulunduğundan taşınmazların pazar değerinin tespitinde; **pazar yaklaşımı yöntemi** kullanılacaktır.

8. BÖLÜM PAZAR DEĞERİ TESPİTİ

8.1. PAZAR YAKLAŞIMI VE ULAŞILAN SONUÇ

Bu yöntemde taşınmazların bulunduğu bölgede yakın dönemde pazara çıkarılmış/satılmış benzer gayrimenkuller dikkate alınarak pazar değerlerini etkileyebilecek faktörler çerçevesinde fiyat ayarlaması yapılmış ve konu parseller için m² birim değeri belirlenmiştir.

Taşınmazların pazar değerlerinin tespitinde; emlak pazarlama firmaları ile görüşülmüş, bulunan emsaller; konum, imar durumu, fiziksel özellikler ve büyüklük gibi kriterler dahilinde karşılaştırılmış, ayrıca ofisimizdeki mevcut data ve bilgilerden faydalanılmıştır.

8.1.1. SATILIK PARSEL EMSALLERİNİN ANALİZİ

Değerlemeye konu 2048 ada, 25 no'lu parselin yüzölçümü; 2.714,60 m²'dir. Bağcılar Belediye Başkanlığı Plan ve Proje Müdürlüğü yetkilisinin dijital ortamda yaptığı ölçümde parselin yaklaşık 15 m²'sinin yolda kaldığını belirtmiştir. Ayrıca; 2048 ada, 25 no'lu parselin tapu kayıtlarında yazan "krokisinde A harfi ile gösterilen 36,77 m²'lik taralı kısımda 2048 ada, 25 parsel ile 1, 2, 3, 4, 5, 6, 7 ve 8 parsellerde binme mevcuttur." şerhi güvenli tarafta kalınarak taşınmazın alanından düşülerek değer takdir edilmesi gerektiği kanaatine varılmıştır. Sonuç olarak değerlendirme; 2048 ada, 25 no'lu parselin net alanı olan 2.662,48 m² dikkate alınmıştır.

Emsaller; değerlemeye konu 2048 ada, 25 no'lu parselin net alanı için; konum, imar durumu, fiziksel özellikler, büyüklük ve pazarlık payı gibi kriterler dahilinde karşılaştırılmış, m² birim pazar değeri aşağıdaki tabloda hesaplanmıştır. Diğer parseller ise imar durumu, buldukları konum ve büyüklük bakımından 2048 ada, 25 parsel esas alınarak kendi aralarında tekrar şerefiyelendirilmiştir. Şerefiyelendirme çalışmasının detayı şirket arşivimizdeki çalışma notlarında mevcuttur.

PARSEL DEĞERİ ŞEREFİYE KRİTERLERİ (%)							
Emsaller	M ² Birim Fiyatı (TL)	Konum	İmar Durumu	Fiziksel Özellikler	Büyüklük	Pazarlık Payı	Emsal Değer (TL)
Emsal 1	9.010	0%	0%	0%	5%	-10%	8.560
Emsal 2	8.960	0%	0%	0%	5%	-10%	8.510
Emsal 3	8.150	15%	0%	0%	0%	-10%	8.560
Emsal 4	9.000	10%	0%	0%	-5%	-10%	8.550
Emsal 5	9.050	5%	0%	0%	0%	-10%	8.600
ORTALAMA							8.560

2048 ada, 25 no'lu parselin net alanının m² birim değeri için 8.560,-TL takdir edilmiştir. 2048 ada, 25 no'lu parselin brüt alanının m² birim değeri için; 8.400,-TL (8.560,-TL x 2.662,48 m² / 2.714,25 m²)

Emsallerin konum kriterinde; raporun "6.3. Piyasa Araştırması" bölümünde sunulan emsal krokisinde belirtilen konumları göz önünde bulundurularak; değerlemeye konu gayrimenkule, merkeze, ana yola, ulaşım akslarına vb. yakınlık kriterleri göz önünde bulundurularak düzeltme yapılmıştır.

Emsallerin imar durumu kriterinde; lejand ve yapılaşma kriterleri ile ayrıca emsallerin terklerinin olup olmadığı kriterleri göz önünde bulundurularak düzeltme yapılmıştır.

Emsallerin fiziksel özellikleri kriterinde; emsallerin fiziki şekilleri, eğimleri, yola cephe uzunlukları vb. kriterleri göz önünde bulundurularak düzeltme yapılmıştır.

Emsallerin büyüklük kriterinde; emsallerin alanları göz önünde bulundurularak düzeltme yapılmıştır.

Emsallerin pazarlık payı kriterinde; emlak pazarlama firmalarından alınan pazarlık payı bilgileri göz önünde bulundurularak düzeltme yapılmıştır.

8.1.2. ULAŞILAN SONUÇ

Değerleme süreci, piyasa bilgileri ve emsal analizinden hareketle rapor konusu taşınmazların konumları, imar durumları, fiziksel özellikler ve büyüklükleri dikkate alınarak takdir olunan m² birim pazar değerleri ile pazar değerleri aşağıdaki tabloda sunulmuştur.

PAZAR DEĞERLERİ				
ADA NO	PARSEL NO	YÜZÖLÇÜMÜ (m ²)	M ² BİRİM PAZAR DEĞERİ (TL)	YUVARLATILMIŞ PAZAR DEĞERİ (TL)
2048	22	856,84	6.670	5.715.000
2048	23	1.828,14	7.600	13.895.000
2048	25	2.714,60	8.400	22.800.000
2048	27	1.282,61	8.390	10.760.000
TOPLAM				53.170.000

9. BÖLÜM ANALİZ SONUÇLARININ DEĞERLENDİRİLMESİ

9.1. NİHAİ DEĞER TAKDİRİ

Tek bir yöntem ile güvenilir bir karar verilebilmesi için yeterli bulgu bulunduğundan pazar değerinin tespitinde; pazar yaklaşımı yöntemi kullanılmıştır.

Buna göre taşınmazların toplam pazar değeri için **53.170.000,-TL (Elliüçmilyonyüzyetmişbin Türk Lirası)** kıymet takdir olunmuştur.

10. BÖLÜM SONUÇ

Rapor içeriğinde özellikleri belirtilen taşınmazların yerinde yapılan incelemesinde, konumlarına, büyüklüklerine, fiziksel özelliklerine, imar durumlarına ve çevrede yapılan piyasa araştırmalarına göre günümüz ekonomik koşulları itibariyle takdir olunan toplam pazar değeri aşağıda tablo halinde sunulmuştur.

	TL	USD	EURO
PAZAR DEĞERİ	53.170.000	8.950.000	8.071.000

Not: 26.12.2019 günü saat 15:30'da belirlenen gösterge niteliğindeki T.C.M.B. satış kuruna göre 1,-USD = 5,9409 TL ve 1,-EURO = 6,5878 TL'dir.

Taşınmazların KDV dahil toplam pazar değeri 62.740.600,-TL'dir. KDV oranı % 18'dir.

Taşınmazların sermaye piyasası mevzuatı hükümleri çerçevesinde gayrimenkul yatırım ortaklığı portföyünde "arsalar" başlığı altında bulunmalarında herhangi bir sakınca olmadığı görüş ve kanaatindeyiz.

İşbu rapor, üç orijinal olarak düzenlenmiştir.

Bilgilerinize sunulur. 27 Aralık 2019

(Değerleme tarihi: 20 Aralık 2019)

Saygılarımızla,



Batuhan BAŞ
Şehir Plancısı
Sorumlu Değerleme Uzmanı



Nurettin KULAK
Jeoloji Mühendisi
Sorumlu Değerleme Uzmanı

Ekler:

- Uydu Görünüşleri
- Fotoğraflar
- Tapu Suretleri
- Tapu Kayıt Örnekleri
- İmar Durumu Yazısı
- Arsa Beyanı Müşteri Açıklama Yazısı
- Şirketimiz Tarafından Değerleme Konusu Gayrimenkuller İçin Daha Önce Hazırlanan Rapor Bilgileri
- Raporu Hazırlayanları Tanıtıcı Bilgiler
- SPK Lisans Belgeleri