



NET KURUMSAL GAYRİMENKUL DEĞERLEME VE DANIŞMANLIK A.Ş.


Gayrimenkul Değerleme Raporu



Özel 2022 - 628

Haziran, 2022

NET KURUMSAL
GAYRİMENKUL DEĞERLEME VE DANIŞMANLIK A.Ş.
Emniyet Mh. Sınır Sk.No:17/2 Yenimahalle/ANK.
Tel:0312 467 00 61 Faks:0312 467 00 34
Maltepe V.D. 631 054 93 89 Tic.Sic.No:258696
www.netgd.com.tr Sermaye:1.200.000,00.-TL
Mersis No: 0631054938900019



Talep Sahibi	Emlak Konut Gayrimenkul Yatırım Ortaklığı A.Ş.
Raporu Düzenleyen	Net Kurumsal Gayrimenkul Değerleme ve Danışmanlık A.Ş.
Rapor Tarihi	10.06.2022
Rapor Numarası	Özel 2022 - 628
Raporun Konusu	Gayrimenkul Piyasa Değer Tespiti
Değerleme Konusu ve Kapsamı	Antalya İli, Aksu İlçesi, Kemerağzı Mahallesi, 12332 Ada 2 parsel 'ARSA' nitelikli gayrimenkulün piyasa değerinin Türk Lirası cinsinden tespiti.

➤ İş bu rapor, Otuz Altı (36) sayfadan oluşmaktadır ve ekleriyle bir bütündür.

➤ Bu Rapor, Sermaye Piyasası Kurulu'nun III-62.3 sayılı "Sermaye Piyasasında Faaliyette Bulunacak Gayrimenkul Değerleme Kuruluşları Hakkında Tebliğ" hükümleri ile bu tebliğ ekinde yer alan "Değerleme Raporlarında Bulunması Gereken Asgari Hususlar" çerçevesinde Tebliğin 1 inci maddesi ikinci fıkrası kapsamında hazırlanmıştır.

İÇİNDEKİLER

YÖNETİCİ ÖZETİ	5
1. RAPOR BİLGİLERİ	6
1.1 Değerleme Tarihi, Rapor Tarihi ve Rapor Numarası	6
1.2 Değerlemenin Amacı	6
1.3 Rapor Kapsamı (SPK Mevzuatı Kapsamında Olup Olmadığı)	6
1.4 Dayanak Sözleşme Tarihi ve Numarası	6
1.5 Raporu Hazırlayanlar ve Sorumlu Değerleme Uzmanı	6
1.6 Değerleme Konusu Gayrimenkul İçin Şirketimiz Tarafından Daha Önceki Tarihlerde Yapılan Son Üç Değerlemeye İlişkin Bilgiler	6
2. DEĞERLEME ŞİRKETİ (KURULUŞ) VE TALEP SAHİBİNİ (MÜŞTERİ) TANITICI BİLGİLER	7
2.1 Değerlemeyi Yapan Şirket Bilgileri ve Adresi	7
2.2 Talep Sahibi (Müşteri) Bilgileri ve Adresi	7
2.3 Müşteri Taleplerinin Kapsamı ve Varsa Getirilen Sınırlamalar	7
2.4 İşin Kapsamı	7
3. GAYRİMENKULÜN YASAL DURUMUNA İLİŞKİN BİLGİLER	8
3.1 Gayrimenkulün Yeri, Konumu, Tanımı ve Çevre Teşekkülü Hakkında Bilgiler	8
3.2 Gayrimenkulün Tapu Kayıtları	9
3.3 Gayrimenkul İle İlgili Herhangi Bir Takyidat veya Devredilmesine İlişkin Herhangi Bir Sınırlama Olup Olmadığı Hakkında Bilgi	9
3.4 Değerlemesi yapılan gayrimenkul ile ilgili varsa son üç yıllık dönemde gerçekleşen alım satım işlemlerine ve gayrimenkulün hukuki durumunda meydana gelen değişikliklere (imar planında meydana gelen değişiklikler, kamulaştırma işlemleri vb.) ilişkin bilgi	9
3.5 Gayrimenkulün ve Bulunduğu Bölgenin İmar Durumuna İlişkin Bilgiler	9
3.6 Durdurma Kararı, Yıkım Kararı, Riskli Yapı Tespiti Vb Durumlara Dair Açıklamalar	9
3.7 Gayrimenkule İlişkin Olarak Yapılmış Sözleşmelere (Gayrimenkul Satış Vaadi, Kat Karşılığı İnşaat veya Hasılat Paylaşımı Sözleşmeleri Vb.) İlişkin Bilgiler	9
3.8 Gayrimenkuller ve Gayrimenkul Projeleri İçin Alınmış Yapı Ruhsatlarına, Tadilat Ruhsatlarına, Yapı Kullanım İzinlerine İlişkin Bilgileri İle İlgili Mevzuat Uyarınca Alınması Gerekli Tüm İzinlerin Alınıp Alınmadığına ve Yasal Gerekliliği Olan Belgelerin Tam ve Doğru Olarak Mevcut Olup Olmadığı Hakkında Bilgi	9
3.9 Değerlemesi Yapılan Projeler İle İlgili Olarak, 29/6/2001 Tarih ve 4708 Sayılı Yapı Denetimi Hakkında Kanun Uyarınca Denetim Yapan Yapı Denetim Kuruluşu (Ticaret Unvanı, Adresi vb.) ve Değerlemesi Yapılan Gayrimenkul İle İlgili Olarak Gerçekleştirdiği Denetimler Hakkında Bilgi	10
3.10 Eğer belirli bir projeye istinaden değerlendirme yapılıyorsa, projeye ilişkin detaylı bilgi ve planların ve söz konusu değerlerin tamamen mevcut projeye ilişkin olduğuna ve farklı bir projenin uygulanması durumunda bulunacak değerlerin farklı olabileceğine ilişkin açıklama	10
3.11 Varsa, Gayrimenkulün Enerji Verimlilik Sertifikası Hakkında Bilgi	10
4. AYRİMENKULÜN FİZİKİ ÖZELLİKLERİ	10
4.1 Gayrimenkulün Bulunduğu Bölgenin Analizi ve Kullanılan Veriler	10

4.2	Mevcut Ekonomik Koşulların, Gayrimenkul Piyasasının Analizi, Mevcut Trendler ve Dayanak Veriler İle Bunların Gayrimenkulün Değerine Etkileri.....	12
4.3	Değerleme İşlemini Olumsuz Yönde Etkileyen veya Sınırlayan Faktörler.....	18
4.4	Gayrimenkulün Fiziki, Yapısal, Teknik ve İnşaat Özellikleri.....	18
4.5	Varsa, Mevcut Yapıyla veya İnşaatı Devam Eden Projeye İlgili Tespit Edilen Ruhsata aykırı Durumlara İlişki Bilgiler	18
4.6	Ruhsat Alınmış Yapılarda Yapılan Değişikliklerin 3194 Sayılı İmar Kanunu'nun 21.nci Maddesi Kapsamında Yeniden Ruhsat Alınmasını Gerekçendirir Değişiklikler Olup Olmadığı Hakkında Bilgi.....	18
4.7	Gayrimenkulün Değerleme Tarihi İtibariyle Hangi Amaçla Kullanıldığı, Gayrimenkul Arsa veya Arazi İse Üzerinde Herhangi Bir Yapı Bulunup Bulunmadığı ve Varsa, Bu Yapıların Hangi Amaçla Kullanıldığı Hakkında Bilgi.....	18
5.	KULLANILAN DEĞERLEME YÖNTEMLERİ.....	19
5.1	Pazar Yaklaşımı	21
5.2	Maliyet Yaklaşımı.....	24
5.3	Gelir Yaklaşımı	25
5.4	Diğer Tespit ve Analizler	26
6.	ANALİZ SONUÇLARININ DEĞERLENDİRİLMESİ	27
6.1	Farklı Değerleme Yöntemleri ile Analiz Sonuçlarının Uyumlaştırılması ve Bu Amaçla İzlenen Metotların ve Nedenlerinin Açıklanması	27
6.2	Asgari Husus ve Bilgilerden Raporda Yer Verilmeyenlerin Neden Yer Almadıklarının Gerekçeleri... ..	27
6.3	Yasal Gereklere Yerine Getirilip Getirilmediği ve Mevzuat Uyarınca Alınması Gereken İzin ve Belgelerin Tam ve Eksiksiz Olarak Mevcut Olup Olmadığı Hakkında Görüş.....	27
6.4	Varsa, Gayrimenkul Üzerindeki Takyidat ve İpotekler İle İlgili Görüş.....	27
6.5	Değerleme Konusu Gayrimenkulün, Üzerinde İpotek veya Gayrimenkulün Değerini Doğrudan ve Önemli Ölçüde Etkileyecek Nitelikte Herhangi Bir Takyidat Bulunması Durumları Hariç, Devredilebilmesi Konusunda Bir Sınırlamaya Tabi Olup Olmadığı Hakkında Bilgi	27
6.6	Değerleme Konusu Arsa veya Arazi ise, Alımından İtibaren beş Yıl Geçmesine Rağmen Üzerinde Proje Geliştirilmesine Yönelik Herhangi Bir Tasarrufta Bulunup Bulunulmadığına Dair Bilgi	27
6.7	Değerleme Konusu Üst Hakkı veya Devre Mülk Hakkı İse, Üst Hakkı ve Devre Mülk Hakkının Devredilebilmesine İlişkin Olarak Bu Hakları Doğuran Sözleşmelerde Özel Kanun Hükümlerinden Kaynaklananlar Hariç Herhangi Bir Sınırlama Olup Olmadığı Hakkında Bilgi.....	27
6.8	Gayrimenkulün Tapudaki Niteliğinin, Fiili Kullanım Şeklinin ve Portföye Dahil Edilme Niteliğinin Birbiriyle Uyumlu Olup Olmadığı Hakkında Görüş İle Portföye Alınmasında Herhangi Bir Sakınca Olup Olmadığı Hakkında Görüş.....	27
7.	SONUÇ.....	28
7.1	Sorumlu Değerleme Uzmanının Sonuç Cümlesi	28
7.2	Nihai Değer Takdiri	28
8.	UYGUNLUK BEYANI	29
9.	RAPOR EKLERİ	29

YÖNETİCİ ÖZETİ

<u>Talep Sahibi</u>	Emlak Konut Gayrimenkul Yatırım Ortaklığı A.Ş.
<u>Rapor No ve Tarihi</u>	Özel 2022 - 628 / 10.06.2022
<u>Değerleme Konusu ve Kapsamı</u>	Bu rapor, müşteri talebi üzerine belirtilen kayıta bulunan gayrimenkulün değerlendirme tarihindeki piyasa koşulları ve ekonomik göstergeler doğrultusunda güncel piyasa değerinin tespitine yönelik olarak, SPK mevzuatı kapsamında kullanılmak üzere, ilgili tebliğde belirtilen esaslar çerçevesinde hazırlanmıştır.
<u>Taşınmazın Açık Adresi</u>	Kemerağzı Mahallesi, 12332 ada 2 parsel Aksu / Antalya
<u>Tapu Kayıt Bilgisi</u>	Antalya İli, Aksu İlçesi, Kemerağzı Mahallesi, 12332 Ada 1 numaralı ARSA nitelikli taşınmaz.
<u>Fiili Kullanımı (Mevcut Durumu)</u>	Taşınmaz mahallinde boş arsadır.
<u>İmar Durumu</u>	Söz konusu taşınmaz ile ilgili Aksu Belediyesi İmar Müdürlüğünde yapılan araştırmada 1/1000 ölçekli Kemerağzı Uygulama Revizyon İmar Planı kapsamında "Konut" alanında yer almakta olup Emsal: 0,60, Yençok: 6,50M. olacak şekilde yapılaşma şartlarına sahiptir.
<u>Kısıtlılık Hali (Yıkım vb olumsuz karar, zabıt, tutanak, dava veya tasarrufa engel durumlar)</u>	Taşınmaz ile ilgili kısıtlılık oluşturabilecek herhangi bir durum bulunmamaktadır.
<u>Piyasa Değeri</u>	25.411.250,00-TL (Yirmi Beş Milyon Dört Yüz On Bir Bin İki Yüz Elli Türk Lirası)
<u>KDV Dahil Piyasa Değeri</u>	27.444.150,00 TL
<u>Açıklama</u>	Taşınmaz yerinde görülmüş, kullanım durumu incelenmiştir. Değerleme sürecini olumsuz etkileyecek bir durum oluşmamıştır.
<u>Raporu Hazırlayanlar</u>	Burak Barış - SPK Lisans No: 406713 Raci Gökcehan SONER – SPK Lisans No: 404622
<u>Sorumlu Değerleme Uzmanı</u>	Erdeniz BALIKÇIOĞLU – SPK Lisans No: 401418

1. RAPOR BİLGİLERİ

1.1 Değerleme Tarihi, Rapor Tarihi ve Rapor Numarası

Söz konusu işlemin değerlendirme çalışmaları 02.06.2022 itibariyle başlanmış 07.06.2022 itibariyle değerlendirme çalışmaları tamamlanmış olup, rapor tanzimi 10.06.2022 tarihinde Özel 2022- 628 rapor numarasıyla yapılarak tamamlanmıştır.

1.2 Değerlemenin Amacı

Bu rapor, Emlak Konut Gayrimenkul Yatırım Ortaklığı A.Ş.'nin talebi üzerine; Antalya İli, Aksu İlçesi, Kemeragzı Mahallesi, 12332 Ada 2 numaralı parselde bulunan ARSA vasıflı taşınmaza ait piyasa değerinin tespitine yönelik hazırlanan Gayrimenkul Değerleme Raporu'dur.

Değerlemenin amacı, taraflar arasında imzalanan sözleşmede de belirtildiği üzere, bilgileri verilen taşınmaz(lar)ın portföyde değerlendirilmek üzere piyasa değerinin tespitini içeren değerlendirme raporunun hazırlanmasıdır.

1.3 Rapor Kapsamı (SPK Mevzuatı Kapsamında Olup Olmadığı)

Bu Rapor, Sermaye Piyasası Kurulu'nun III-62.3 sayılı "Sermaye Piyasasında Faaliyette Bulunacak Gayrimenkul Değerleme Kuruluşları Hakkında Tebliğ" hükümleri ile bu tebliğ ekinde yer alan "Değerleme Raporlarında Bulunması Gereken Asgari Hususlar" çerçevesinde Tebliğin 1 inci maddesi ikinci fıkrası "*Sermaye piyasasında gayrimenkul değerlendirme faaliyeti; sermaye piyasası mevzuatına tabi ortak ortaklıklar, ihraççılar ve sermaye piyasası kurumlarının, sermaye piyasası mevzuatı kapsamındaki işlemlerine konu olan gayrimenkullerinin, gayrimenkul projelerinin veya gayrimenkullere bağlı hak ve faydaların belli bir tarihteki muhtemel değerinin Kurul düzenlemeleri ve Kurulca kabul edilen değerlendirme standartları çerçevesinde bağımsız ve tarafsız olarak takdir edilmesini ifade eder.*" kapsamında hazırlanmıştır.

1.4 Dayanak Sözleşme Tarih ve Numarası

Emlak Konut Gayrimenkul Yatırım Ortaklığı A.Ş. ile Net Kurumsal Gayrimenkul Değerleme ve Danışmanlık A.Ş. arasında 02.06.2022 tarih ve EEMD-170.01.02-E.28757 sayı ile imzalanmıştır.

1.5 Raporu Hazırlayanlar ve Sorumlu Değerleme Uzmanı

İş bu rapor, Gayrimenkul Değerleme Uzmanı Burak BARIŞ tarafından hazırlanmış, Gayrimenkul Değerleme Uzmanı Raci Gökcehan SONER tarafından kontrol edilmiş ve Sorumlu Değerleme Uzmanı Erdeniz BALIKÇIOĞLU tarafından onaylanmıştır.

1.6 Değerleme Konusu Gayrimenkul İçin Şirketimiz Tarafından Daha Önceki Tarihlerde Yapılan Son Üç Değerlemeye İlişkin Bilgiler

Değerleme konusu gayrimenkul için şirketimiz tarafından ekspertiz raporu hazırlanmamıştır.

2. DEĞERLEME ŞİRKETİ (KURULUŞ) VE TALEP SAHİBİNİ (MÜŞTERİ) TANITICI BİLGİLER

2.1 Değerlemeyi Yapan Şirket Bilgileri ve Adresi

08.08.2008 tarihinde gayrimenkul değerlendirme ve danışmanlık hizmeti vermek üzere Ankara'da kurulan ve genel merkezi Emniyet Mahallesi Sınır Sokak No:17/1 Yenimahalle/Ankara adresinde bulunan şirketimiz NET Kurumsal Gayrimenkul Değerleme ve Danışmanlık A.Ş. Sermaye Piyasası Kurulu'nun Seri: VIII, No:35 sayılı tebliği uyarınca Kasım 2009'da "Kurul Listesine" alınmıştır. Şirketimiz ayrıca, Bankacılık Düzenleme ve Denetleme Kurulu tarafından 11.08.2011 tarih ve 4345 sayılı kararı ile bankalara "gayrimenkul, gayrimenkul projesi ve gayrimenkule bağlı hak ve faydaların değerlendirilmesi" hizmeti verme yetkisi almıştır.

Sermaye : 1.200.000,-TL
Ticaret Sicil : 256696
Telefon : 0 312 467 00 61 Pbx
E-Posta / Web : info@netgd.com.tr www.netgd.com.tr
Adres : Emniyet Mahallesi Sınır Sokak No:17/1 Yenimahalle/Ankara

2.2 Talep Sahibi (Müşteri) Bilgileri ve Adresi

Şirket Unvanı : Emlak Konut Gayrimenkul Yatırım Ortaklığı A.Ş.
Şirket Adresi : Barbaros Mahallesi, Mor Sümbül Sokak, No: 7/2B Ataşehir/İSTANBUL
Şirket Amacı : Müşterilerine ve hissedarlarına sürekli katma değer yaratmak, GYO sektörünün gelişimine katkıda bulunmak ve küresel ölçekte saygın bir kurum haline gelmek.
Sermayesi : 3.800.000.000,-TL
Halka Açıklık : % 50,6
Telefon : 0216 579 15 15
E-Posta : info@emlakkonut.com.tr

2.3 Müşteri Taleplerinin Kapsamı ve Varsa Getirilen Sınırlamalar

İş bu rapor, müşteri talebine istinaden Antalya İli, Aksu İlçesi, Kemerağzı Mahallesi, 12332 Ada 2 numaralı parselin piyasa satış değerinin Türk Lirası cinsinden tespitine ilişkin hazırlanmıştır. Müşteri tarafından herhangi bir sınırlama getirilmemiştir.

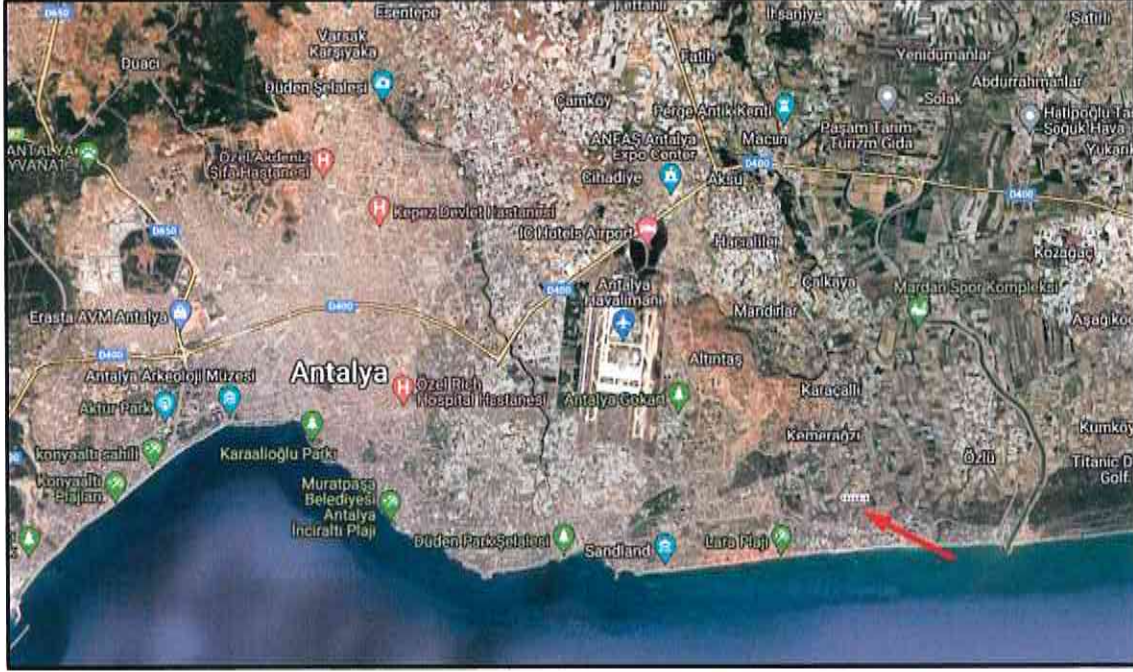
2.4 İşin Kapsamı

İşin kapsamı, SPK mevzuatı kapsamında ve asgari unsurlar çerçevesi müşterinin değerlemesini talep ettiği tapu bilgilerine istinaden değerlendirme raporunun hazırlanarak müşteriye ıslak imzalı şekilde teslim edilmesidir.

3. GAYRİMENKULÜN YASAL DURUMUNA İLİŞKİN BİLGİLER

3.1 Gayrimenkulün Yeri, Konumu, Tanımı ve Çevre Teşekkülü Hakkında Bilgiler

Değerleme konusu taşınmaz, Antalya İli, Aksu İlçesi, Kemeragzı Mahallesi, 12332 Ada 2 numaralı parselde bulunan boş arsadır. Taşınmaza ulaşım için Lara Turizm Yolu üzerinde barı istikametinde ilerlerken Orion Avm geçildikten sonra sağa ayrılan yoldan yaklaşık 1km. ilerlenir. Taşınmaz sola ayrılan sokak üzerinde sağda konumlanmıştır. Bölgede yapılaşma düşük seviyede olup, büyük çoğunluğu konut amaçlı kullanılan betonarme yapı tarzında inşa edilmiş 1-2 katlı konut projelerinden oluşmakta ve boş parseller de mevcuttur. Genel ulaşım toplu taşıma araçları ve özel araçlarla sağlanabilmektedir.



Koordinatlar

Enlem: 36.868023 Boylam: 30.874023

3.2 Gayrimenkulün Tapu Kayıtları

İL – İLÇE	: Antalya - Aksu
MAHALLE – KÖY - MEVKİİ	: Kemeragzı
CİLT - SAYFA NO	: 19 / 1800
ADA - PARSEL	: 12332 / 2
YÜZÖLÇÜM	: 3505,00m ²
ANA TAŞINMAZ NİTELİĞİ	: ARSA
TAŞINMAZ ID	: 16577003
MALİK - HİSSE	: MALİYE HAZİNESİ (1/1)
EDİNME SEBEBİ TARİH-YEVMIYE	: 22.08.2014 - 10815 (Kadastro Tespiti Davalı veya Komisyonunda İtirazlı Yerlerin Tescili)

3.3 Gayrimenkul İle İlgili Herhangi Bir Takyidat veya Devredilmesine İlişkin Herhangi Bir Sınırlama Olup Olmadığı Hakkında Bilgi

Tapu ve Kadastro Genel Müdürlüğü TKGM Portal üzerinden 31.05.2022 tarih saat 15:50 itibarıyla alınan Tapu Kaydına göre taşınmazın taşınmaz üzerinde herhangi bir takyidat bulunmamaktadır.

3.4 Değerlemesi yapılan gayrimenkul ile ilgili varsa son üç yıllık dönemde gerçekleşen alım satım işlemlerine ve gayrimenkulün hukuki durumunda meydana gelen değişikliklere (imar planında meydana gelen değişiklikler, kamulaştırma işlemleri vb.) ilişkin bilgi

Söz konusu parsel 22.08.2014 tarih, 10815 yevmiye ve 'Satış' işlemi ile 'MALİYE HAZİNESİ' adına tescil edilmiştir. Son üç yıllık dönemde gayrimenkulün hukuki durumunda herhangi bir değişiklik meydana gelmemiştir.

3.5 Gayrimenkulün ve Bulunduğu Bölgenin İmar Durumuna İlişkin Bilgiler

Söz konusu taşınmaz ile ilgili Aksu Belediyesi İmar Müdürlüğünde yapılan araştırmada 12332 Ada 1 numaralı parselin 1/1000 ölçekli Uygulama İmar Planı kapsamında "Konut" alanında yer almakta olup Emsal: 0,60, Yençok: 6,50m. olacak şekilde yapılaşma şartlarına sahiptir.

3.6 Durdurma Kararı, Yıkım Kararı, Riskli Yapı Tespiti Vb Durumlara Dair Açıklamalar

Söz konusu gayrimenkul için Aksu Belediyesi imar servisinde yapılan evrak incelemeleri ve şifahi sorgulamalar neticesinde herhangi alınmış olumsuz bir karar vb. bulunmadığı görülmüştür.

3.7 Gayrimenkule İlişkin Olarak Yapılmış Sözleşmelere (Gayrimenkul Satış Vaadi, Kat Karşılığı İnşaat veya Hasılat Paylaşımı Sözleşmeleri Vb.) İlişkin Bilgiler

Söz konusu parsel için düzenlenmiş herhangi bir sözleşme bulunmamaktadır.

3.8 Gayrimenkuller ve Gayrimenkul Projeleri İçin Alınmış Yapı Ruhsatlarına, Tadilat Ruhsatlarına, Yapı Kullanım İzinlerine İlişkin Bilgileri İle İlgili Mevzuat Uyarınca Alınması Gerekli Tüm İzinlerin Alınıp Alınmadığına ve Yasal Gerekliliği Olan Belgelerin Tam ve Doğru Olarak Mevcut Olup Olmadığı Hakkında Bilgi

Rapora konu taşınmaz boş arsa olup Aksu Tapu Müdürlüğü ve Aksu Belediyesinde yapılan araştırmalarda herhangi bir resmi evraka ulaşılmamıştır.

3.9 Değerlemesi Yapılan Projeler İle İlgili Olarak, 29/6/2001 Tarih ve 4708 Sayılı Yapı Denetimi Hakkında Kanun Uyarınca Denetim Yapan Yapı Denetim Kuruluşu (Ticaret Unvanı, Adresi vb.) ve Değerlemesi Yapılan Gayrimenkul İle İlgili Olarak Gerçekleştirdiği Denetimler Hakkında Bilgi

Söz konusu parsel üzerinde yapı bulunmamakta olup yapı denetim kanununa tabii değildir.

3.10 Eğer belirli bir projeye istinaden değerlendirme yapılıyorsa, projeye ilişkin detaylı bilgi ve planların ve söz konusu değer in tamamen mevcut projeye ilişkin olduğuna ve farklı bir projenin uygulanması durumunda bulunacak değer in farklı olabileceğine ilişkin açıklama

Rapora konu taşınmaz üzerinde herhangi bir yapı elamanı bulunmamaktadır.

3.11 Varsa, Gayrimenkulün Enerji Verimlilik Sertifikası Hakkında Bilgi

Söz konusu parsel üzerinde yapı bulunmamakta olup enerji verimliliği kanununa tabii değildir.

4. AYRIMENKULÜN FİZİKİ ÖZELLİKLERİ

**4.1 Gayrimenkulün Bulunduğu Bölgenin Analizi ve Kullanılan Veriler
Antalya İli Hakkında**

Antalya, Türkiye'nin bir ili ve en kalabalık beşinci şehridir. 2021 sonu itibarıyla il nüfusu 2.619.832'dir. Türkiye'de "turizmin başkenti" olarak görülmektedir. Şehrin yüzölçümü 20.177 km2dir. İlde km2ye 130 kişi düşmektedir. En kalabalık ilçesi 2021 yılı itibarıyla 591.895 kişiyle Kepez ilçesidir. Nüfus yoğunluğunun en fazla olduğu ilçe ise km2 başına 5429 kişi ile Muratpaşa'dır. 19 ilçe ve belediye, bu belediyelerde toplam 914 mahalle bulunmaktadır.

Tamamı Akdeniz Bölgesi'nin batısında yer alır ve Antalya Körfezi'yle Batı Torosların arasında kurulmuştur. Yüzölçümü bakımından Türkiye'nin beşinci büyük ilidir. Güneyinde Akdeniz, batısında Muğla, kuzeyinde Burdur ve Isparta, kuzeydoğusunda Konya, doğusunda ise Karaman ve Mersin illeri vardır.

Antalya şehri, 1980 yılından sonra uygun iklim koşulları ve turizm etkinlikleri nedeniyle hızla gelişmiş ve buna paralel olarak il de günümüzde Türkiye'nin en kalabalık beşinci ili olmuştur. Antalya'da ekonomik hayat büyük oranda ticaret, tarım ve turizme dayalıdır.

Antalya ilinin kapsadığı bölge tarih öncesinden günümüze dek pek çok medeniyeti barındırmıştır ve Türkiye'de en çok antik kent bulunan ildir. Sırasıyla Likyalılar, Lidyalılar, Pamfilyalılar, Bergamalılar, Romalılar, Bizanslılar, Selçuklu Hanedanı, Osmanlılar ve son olarak da Türkiye Cumhuriyeti hakimiyetinde bulunan Antalya bu medeniyetlerin hiçbirine başkentlik yapmamıştır.

İlin tamamı Akdeniz Bölgesi'nin Antalya Bölümü'nde yer alır ve Akdeniz ikliminin etki sahasındadır. Yerleşim yerleri haricindeki il topraklarının büyük kısmı tahıl tarlalarıyla kaplı platolardan oluşur.

Türk Silahlı Kuvvetleri Kara Kuvvetleri Komutanlığına bağlı 3. Piyade Eğitim Tugayı Komutanlığı ve Hava Kuvvetleri Komutanlığına bağlı Hava Meydan Komutanlığı Antalya'da bulunmaktadır.

Antalya ili Türkiye'nin güneybatısında 29° 20'-32°35' doğu boylamları ile 36° 07'-37° 29' kuzey enlemleri arasındadır. Güneyinde Akdeniz ve kuzeyinde denize paralel uzanan Toroslar ile çevrili olup, doğusunda Mersin, Konya ve Karaman, kuzeyinde Isparta ve Burdur, batısında Muğla illeri ile komşudur. İlin yüzölçümü 20.177 km2 kadardır. Bu Türkiye yüzölçümünün % 2.6'sı kadarına karşılık gelir. Akdeniz Bölgesi'nin batısında bulunan Antalya ili, bölge yüzölçümünün ise % 17.6'sını oluşturur.

İl arazisinin ortalama olarak %77.8'i dağlık, %10.2'si ova, %12'si ise engebeli bir yapıya sahiptir. İl alanının 3/4'ünü kaplayan Torosların birçok tepesi 2500-3000 metreyi aşar. Batıdaki Teke yöresinde geniş platolar ve havzalar yer alır. Çoğunlukla kireçtaşlarından oluşmuş bu dağlar ve platolar alanında, kireçtaşlarının erimesiyle oluşmuş mağaralar, düdenler, su çıkaranlar, dolinler, uvalalar ve daha geniş çukurluklar olan polyeler gibi büyüklü, küçüklü karst şekilleri çok yaygındır. İlin topoğrafik yönden gösterdiği değişkenlik gerek iklim, gerek tarımsal gerekse demografi ve yerleşme yönünden farklı ortamlar yaratmaktadır. Ayrı özellik gösteren bu alanlar sahil ve yayla bölgesi olarak tanımlanır.



Antalya ili iklimi genel olarak Akdeniz iklimine girmektedir. Yazları sıcak ve kurak, kışları ılık ve yağışlı olarak ifade edilen iklim tipi diğer bir deyişle "Mutedil Deniz ve Sıcak Deniz İklim Sınıfı"na girer, daha iç kesimlerde ise "Soğuk Yarı-Kara İklim" tipi görülmektedir. Yazın ortalama sıcaklık 28-36 ° derece arasındadır. Öğle saatlerinde termometrenin 40 ° derecenin üzerine kadar çıktığı görülür. Ocak ayında ise sıcaklık ortalama 10-20 ° derece arasında değişir. Kıyı kesiminde kar çok ender görülür, don ise ender olmakla beraber, kıyılarda her kış görülmez. Yağış olmadığı günler hava açık ve güneşlidir. İlde yıllık ortalama nispi nem %64 civarındadır.

Antalya'nın kıyı bölgesinde yazlar hem uzun hem de sıcaktır. Kışlar bile ılığa yakın serinlikte geçer. Yazın neredeyse hiç görülmeyen yağmur, en çok kış ayları ile daha seyrek olarak ilk ve sonbahar aylarında sağanak halinde yağar. Yılın ancak 40-50 günü kapalı ve yağışlıdır. Antalya, yılda ortalama 300 güneşli günü, 18.7 derece yıllık sıcaklık ortalaması ile yılın 12 ayı turizm hareketlerine açık, ender bölgelerden birisidir. Yılın dokuz ayı denize girilebilir.

ANTALYA
Nüfus: 2.619.832

↑ %2,81

Antalya nüfusu bir önceki yıla göre 71.524 artmıştır.

Antalya nüfusu 2021 yılına göre 2.619.832'dir.

Bu nüfus, 1.314.755 erkek ve 1.305.077 kadından oluşmaktadır.

Yüzde olarak ise: %50,18 erkek, %49,82 kadındır.

AKSU
Nüfus: 4.233

Aksu nüfusu 2021 yılına göre 4.233.

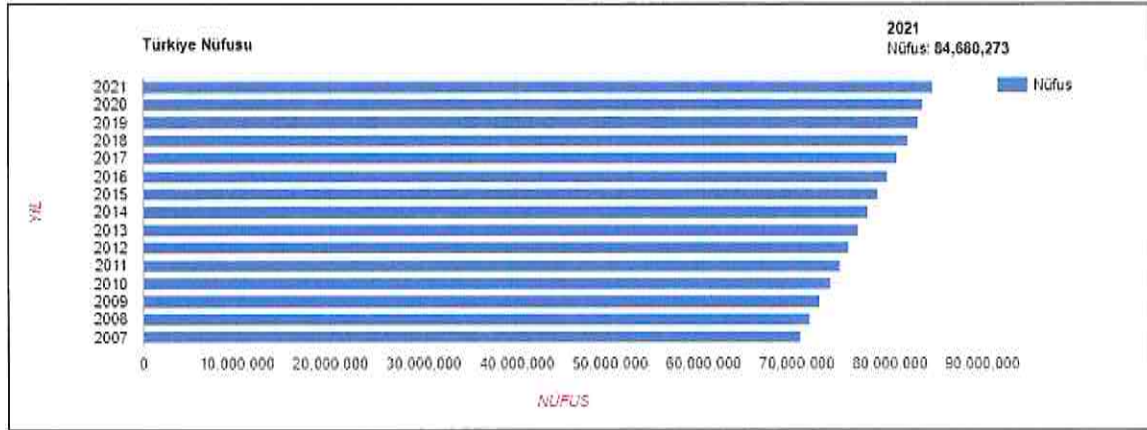
Bu nüfus, 2.106 erkek ve 2.127 kadından oluşmaktadır.

Yüzde olarak ise: %49,75 erkek, %50,25 kadındır.

4.2 Mevcut Ekonomik Koşulların, Gayrimenkul Piyasasının Analizi, Mevcut Trendler ve Dayanak Veriler ile Bunların Gayrimenkulün Değerine Etkileri

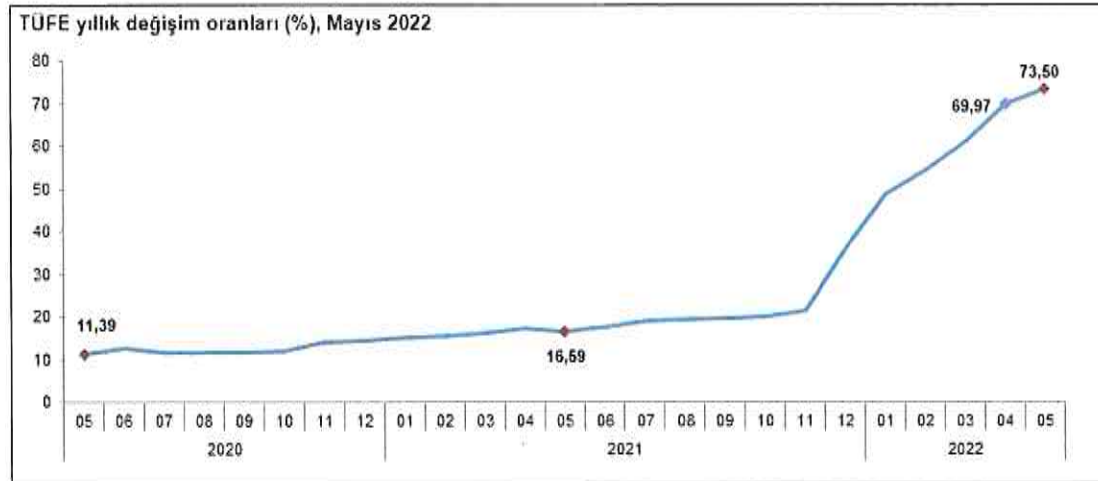
Bazı Ekonomik Veriler ve İstatistikler

Δ Nüfus;

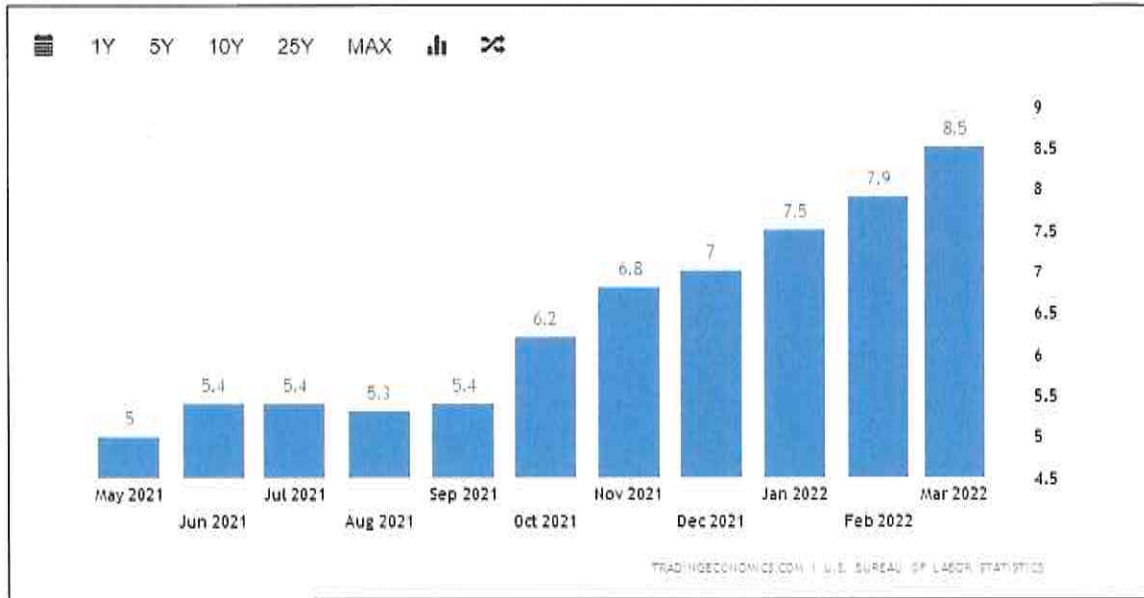


Türkiye'de ikamet eden nüfus, 31 Aralık 2021 tarihi itibarıyla bir önceki yıla göre 1 milyon 65 bin 911 kişi artarak 84 milyon 680 bin 273 kişiye ulaştı. Erkek nüfus 42 milyon 428 bin 101 kişi olurken, kadın nüfus 42 milyon 252 bin 172 kişi oldu. Diğer bir ifadeyle toplam nüfusun %50,1'ini erkekler, %49,9'unu ise kadınlar oluşturdu.

Δ TÜFE/Enflasyon Endeksleri;

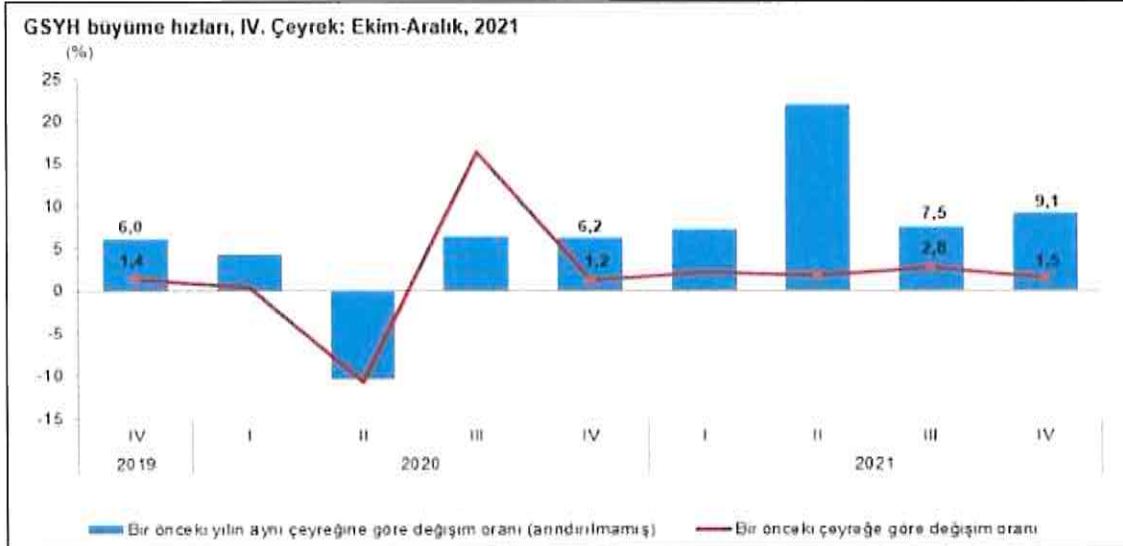


TÜFE'de (2003=100) Yıllık en düşük artış %19,81 ile haberleşme ana grubunda gerçekleşti. Bir önceki yılın aynı ayına göre artışın düşük olduğu diğer ana gruplar sırasıyla %27,48 ile eğitim, %29,80 ile giyim ve ayakkabı ve %37,74 ile sağlık oldu. Buna karşılık, bir önceki yılın aynı ayına göre artışın yüksek olduğu ana gruplar ise sırasıyla, %107,62 ile ulaştırma, %91,63 ile gıda ve alkolsüz içecekler, %82,08 ile ev eşyası oldu. (TÜİK.)



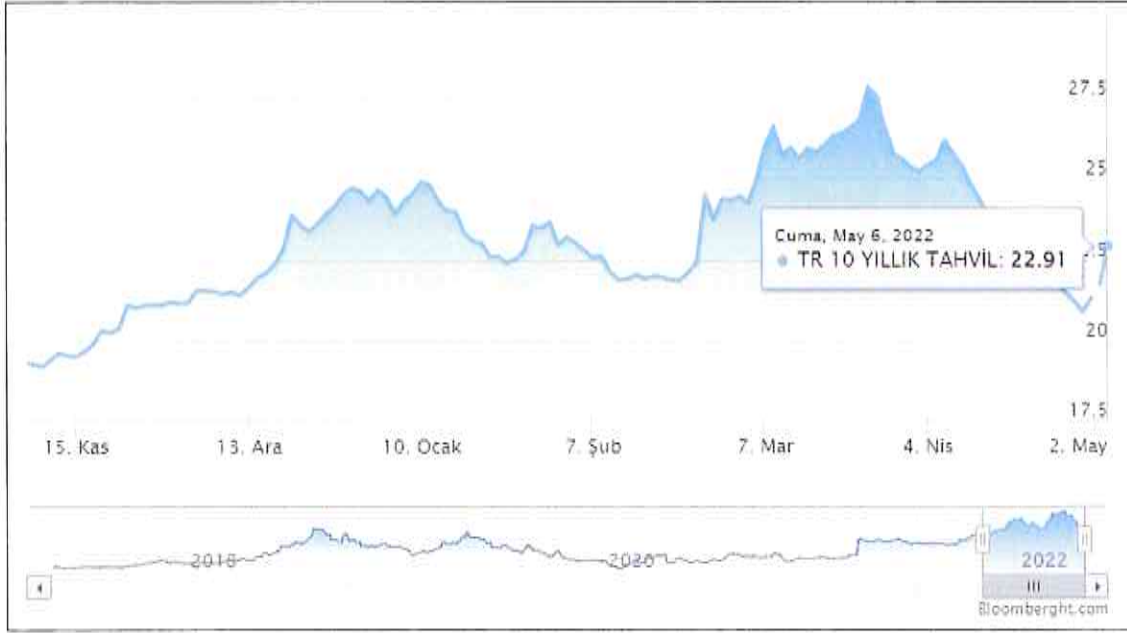
A.B.D son 5 yıllık tüketici fiyat endeksi grafiği ve oranları yukarıdaki gibidir. 2020 yılı itibariyle enflasyon oranı yıllık bazda Nisan ayına kadar ortalama 2,3 seviyelerinde iken Nisan ayı ile birlikte ciddi düşüş göstermiş olup, bu oran %0,5 altına kadar inmiştir. 2021 Ocak ayında %1,7 olan enflasyon oranı bu aydan itibaren sürekli artış göstererek 2022 Mart ayı itibariyle %8,5 seviyesine gelmiştir.

Δ GSYİH/Büyüme Endeksleri;

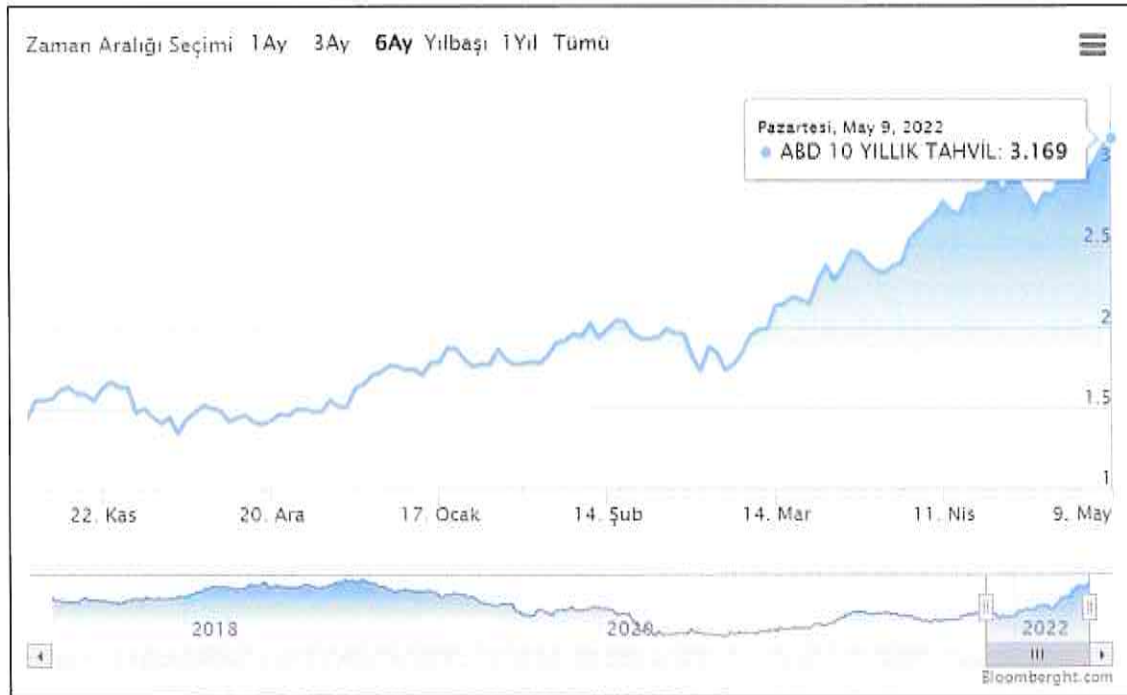


Mevsim ve takvim etkilerinden arındırılmış GSYH zincirlenmiş hacim endeksi, bir önceki çeyreğe göre %1,5 artmıştır. Mevsim ve takvim etkilerinden arındırılmış GSYH zincirlenmiş hacim endeksi, bir önceki çeyreğe göre %1,5 arttı. Takvim etkisinden arındırılmış GSYH zincirlenmiş hacim endeksi, 2021 yılı dördüncü çeyreğinde bir önceki yılın aynı çeyreğine göre %9,1 arttı. Üretim yöntemiyle Gayrisafi Yurt İçi Hasıla tahmini, 2021 yılının dördüncü çeyreğinde cari fiyatlarla bir önceki yılın aynı çeyreğine göre %51,8 artarak 2 trilyon 313 milyar 810 milyon TL oldu. GSYH'nin dördüncü çeyrek değeri cari fiyatlarla ABD doları bazında 198 milyar 968 milyon olarak gerçekleşti. (TÜİK)

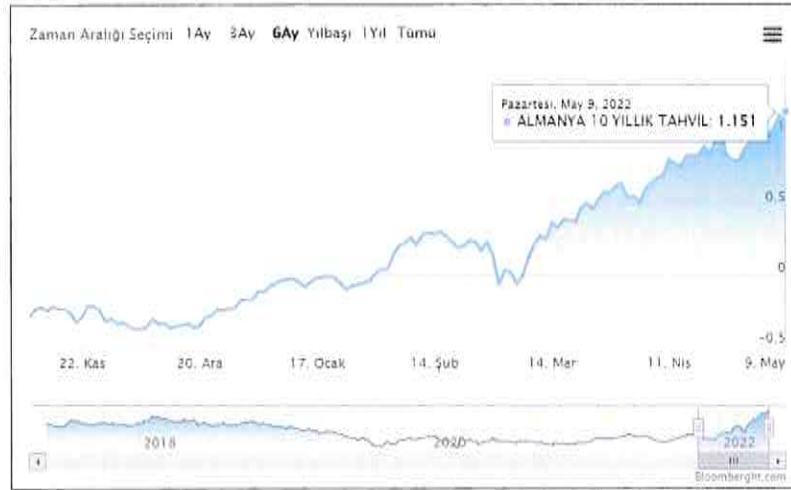
Δ TR ve USD ile EURO 10 Yıllık Devlet Tahvili Değişimi:



Yaklaşık son 10 yıllık dönemde TR 10 yıllık DİBS olan tahvil oranları ortalama 10% seviyelerinde seyredirken 8568 yılı 2.çeyreğiyle birlikte artışa geçerek 20% ve üzeri seviyelere kadar ulaşmıştır. Mayıs 2022 itibariyle ortalama %22,90 seviyelerindedir. (Grafik: Bloomberght.com)

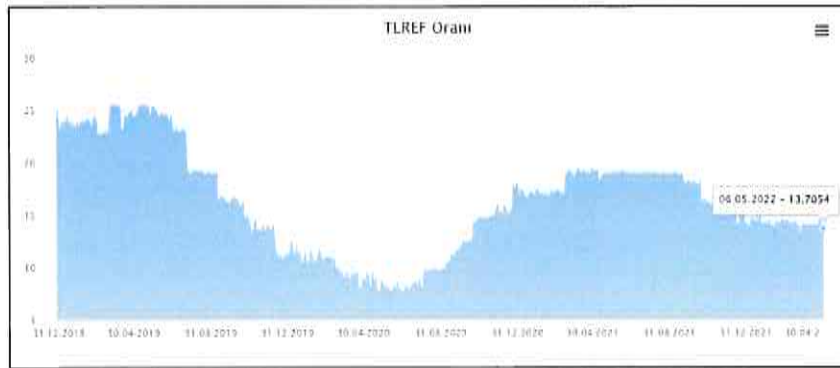


Yaklaşık son 10 yıllık dönemde USD 10 yıllık DİBS olan tahvil oranları ortalama 2% seviyelerinde seyredirken 8569 yılı son çeyreğiyle birlikte ciddi düşüşe geçerek 1,5% ve altı seviyelere inmiş Mart 2020 itibariyle günümüze kadar ortalama 0,6% ya kadar gerilemiştir. Mayıs 2022 itibariyle ortalama 3.169 % seviyelerindedir. (Grafik: Bloomberght.com)



8569 yılı Mayıs ayı ile birlikte Euro 10 yıllık Alman Tahvili ise 0'ın altına inmiş olup Ocak 2022 sonunda pozitif yönde devam etmiştir. Mayıs 2022 itibariyle ortalama 1.150 % seviyelerindedir. (Grafik: Bloomberght.com)

LIBOR Faiz Oran Değişimi;



TBB tarafından yayımlanan Türk Lirası Referans Faiz Oranları uygulamasıyla hazırlanmış yukarıdaki grafik yıllara göre TR Libor faiz oranlarını göstermektedir. TR 12 aylık Libor faiz oranı 30.06.2021 itibariyle alış %19,02 seviyesindedir. 2022 yılında görüldüğü üzere TR yıllık Libor faiz oranı sonrası %13-15 seyrine devam etmektedir.

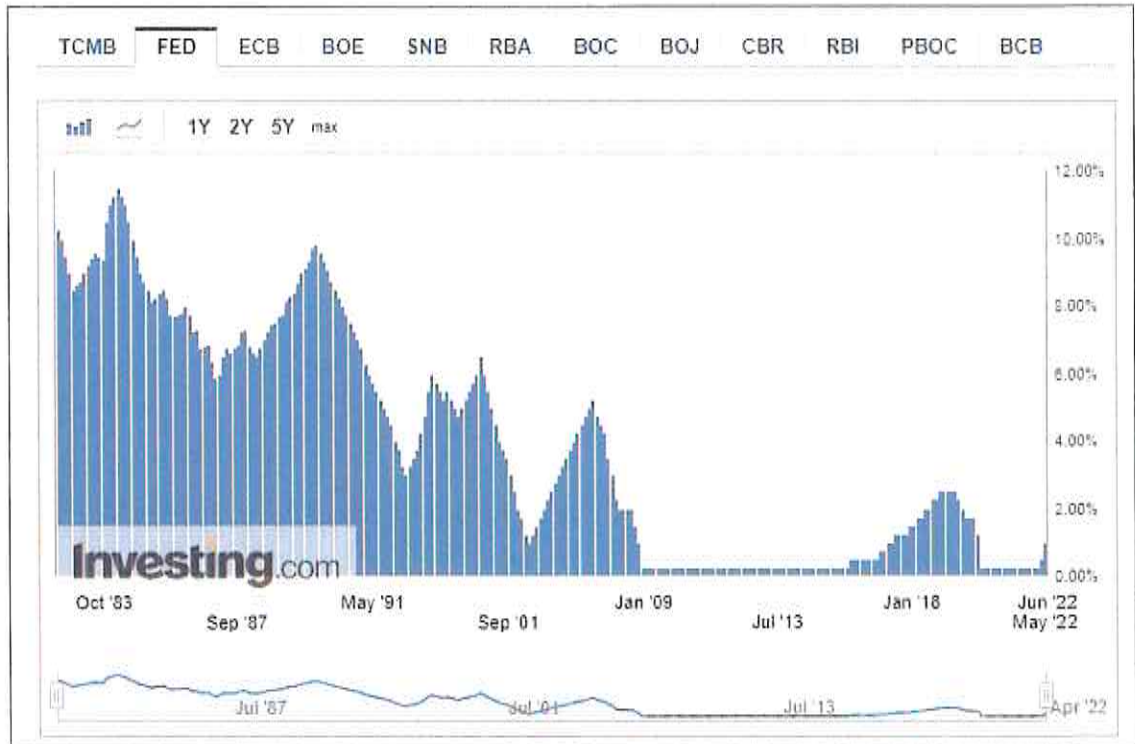


ICE tarafından yayımlanan USD Referans Faiz Oranları uygulamasıyla hazırlanmış yukarıdaki grafik yıllara göre USD Libor faiz oranlarını göstermektedir. USD 12 aylık Libor faiz oranı 30.06.2021 itibariyle 0,5% seviyesindedir. 2022 yılında görüldüğü üzere USD Libor faiz oranı Mayıs itibariyle 0,78% civarında seyrine devam etmektedir.

Δ TCMB ve FED Faiz Oran Değişimi;



Türkiye Cumhuriyeti Merkez Bankası tarafından açıklanan son verilere göre faiz oranı 19,00% dur. 8560-8568 yılları arasında ortalama 5,0% - 7,5% aralığında değişen bu oran 8568 Mayıs ayı itibariyle 20,00% seviyesi üzerlerine kadar çıkmış, Mayıs 2022 tarihi itibariyle %14 dür.



A.B.D Merkez Bankası FED tarafından açıklanan son verilere göre faiz oranı 0,25% tir. 8567 – 8569 itibariyle 2,50% seviyelerine kadar çıkmışken, faiz oranı 2021 itibariyle kademeli düşerek halihazırda 0,50% seviyesinde seyrine devam etmektedir.

Δ Türkiye’de Gayrimenkul ve İnşaat Sektörü;

8568 yılında yaşadığımız kur dalgalanması ve buna bağlı gelişmeler karşısında başta ekonomik anlamda alınan YEP kararları ardından yapılan düzenlemeler ile dengelenme 8569 yılında önemli ölçüde sağlanmış görünmekteydi. Yıllık GSYH, zincirlenmiş hacim endeksi olarak, 8569 yılında bir önceki yıla göre yüzde 0,9 artmıştır. Ancak sektörel bazda bakıldığında, finans ve sigorta faaliyetleri toplam katma değeri yüzde 7,4, kamu yönetimi, eğitim, insan sağlığı ve sosyal hizmet faaliyetleri yüzde 4,6, diğer hizmet faaliyetleri yüzde 3,7 ve tarım sektörü yüzde 3,3 artarken, inşaat sektörü yüzde 8,6, mesleki, idari ve destek hizmet faaliyetleri ise yüzde 1,8 azalmıştır. İnşaat sektöründe görülen bu sert düşüş 8568 yılından itibaren kendisini gösteren talep eksikliği, maliyet artışı ve yüklenicilerin yaşadığı nakit akış sorunlarından kaynaklanmış görülmektedir. İnşaat sektörü cari fiyatlar ile 8569 yılında GSYH içinde yüzde 5,4 bir paya sahip olurken gayrimenkul sektörü yüzde 6,7 oranında paya sahip olmuştur. İki sektör GSYH’nın yüzde 12,1 oranında bir büyüklüğe ulaşmışlardır.

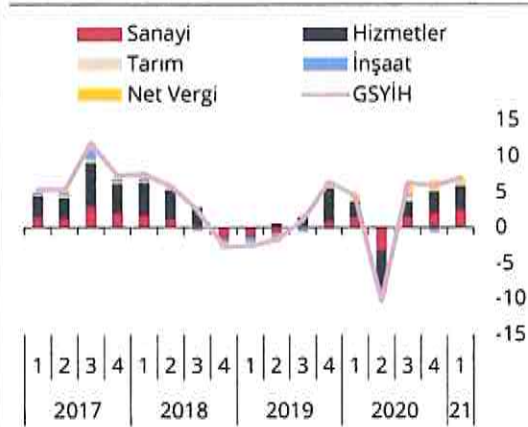


2020 yılının ilk çeyreği GSYH sonuçları henüz açıklanmamasına rağmen sektördeki genel eğilimin anlaşılması açısından satış rakamları incelendiğinde daha pozitif bir sonuç olacağı öngörülmektedir. İnşaat ve Gayrimenkul sektörü 8569 yılının sonunda yakaladığı ivmeyi 2020 yılını ilk üç aylık diliminde de sürdürmüş görünmektedir. 8569 yılı ilk çeyreği ile 2020 yılının aynı dönemi incelendiğinde toplam konut satışlarında yüzde 3,4 oranında artış yaşanmıştır. Söz konusu dönemde ikinci el satışlarda görülen yüzde 119 düzeydeki artış pazarda yer alan konutların talep gördüğünü işaret etmektedir. Öte yandan arz da kendisini şartlara göre ayarlamaya devam etmiş görünmektedir. 8569 yılı birinci çeyreği ile 2020 yılı birinci çeyreği arasında yapı ruhsat sayısında yüzde 23,4 düzeyinde gerileme gerçekleşmiştir. Diğer yandan gerek sektör gerek ekonomi açısından dikkatle izlenmesi gereken önemli bir noktada ipotekli satışlarda yaşanan gelişmedir. Aynı dönem itibarıyla ipotekli konut satışları yüzde 90 düzeyinde artış kaydetmiştir. Bu süreç içerisinde faizlerde yaşanan düşüş ve bunun kredi maliyetlerine etkisi ipotekli satışları oldukça olumlu etkilemiş görünmektedir.

Diğer pek çok ekonomide olduğu gibi, Türkiye’de de inşaat sektörü, genel ekonomi açısından bir öncü göstergeler olmanın yanında büyümenin itici gücünü oluşturma özelliğini de taşıyor. İnşaat sektöründeki ivmelenme ve yavaşlama genel ekonomiye göre daha önce gerçekleşiyor. Bununla birlikte, son dönemlerdeki yavaşlama haricinde sektörün yüksek büyüme temposuyla genel ekonomik büyümeye hem doğrudan hem de dolaylı olarak en önemli katkı yapan sektörlerden biri olduğu görülüyor.

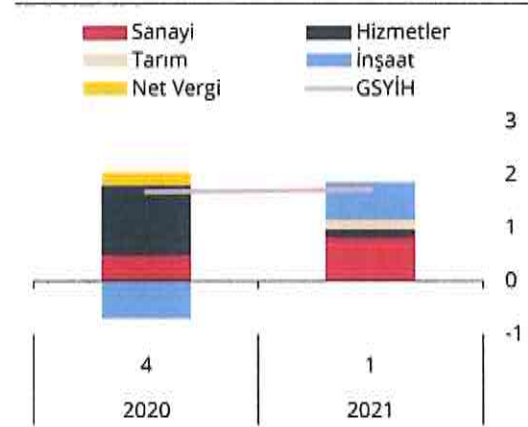
Türk inşaat sektörünün uzun dönemli eğilimlerine baktığımızda genel ekonomideki dalgalanmalara en duyarlı sektörlerden biri olduğu söylenebilir. İnşaat sektöründeki büyüme eğilimi bir bakıma GSYH’nin öncü göstergesi durumundadır.

Grafik 2.3.1: GSYİH Yıllık Büyümesine Üretim Yönünden Katkılar (% Puan)



Kaynak: TCMB, TÜİK.

Grafik 2.3.2: GSYİH Çeyreklik Büyümesine Üretim Yönünden Katkılar (% Puan)



Kaynak: TCMB, TÜİK.

Ülkemiz genelinde son yıllarda artan gayrimenkul stoğu; gerekli piyasa düzeltmeleri, faiz oranındaki değişim ve enflasyondaki yaşanan pozitif düşüşle birlikte azalış eğilimine girmiştir. Artan inşaat maliyetleri sebebi ile yaşanan değer artışları da piyasanın ekonomi içerisinde uygun bir trend yakalaması ve stok azaltma ihtiyacına beklenen cevabı vererek değerlerde düşüş yaşanarak piyasada beklenen rakamlara gelmiştir. Bunun yanı sıra 8569 yılı yabancıya gayrimenkul satışında özellikle konut satışında patlama yaşanan bir yıl olmuştur. 2020 yılı 2.çeyreğiyle birlikte konut kredi faizlerinde yaşanan tarihi düşüşle birlikte özellikle sıfır konutlarda satış rakamları çok hızlı bir seviyeye ulaşmıştır. 2021 yılında ise faiz oranlarındaki artış sektör olumsuz etkilemiş, buna rağmen artış devam etmiştir. Konut satışları Ocak-Eylül döneminde bir önceki yılın aynı dönemine göre %18,3 azalışla 949 bin 138 olarak gerçekleşmiştir.

4.3 Değerleme İşlemini Olumsuz Yönde Etkileyen veya Sınırlayan Faktörler

Değerleme tarihi itibariyle süreç tamamlanana kadar geçen sürede, değerlendirme işlemini olumsuz etkileyen veya sınırlayan herhangi bir faktör olmamıştır.

4.4 Gayrimenkulün Fiziki, Yapısal, Teknik ve İnşaat Özellikleri

Δ Ana Gayrimenkul Özellikleri;

Konu taşınmaz; Antalya İli, Aksu İlçesi, Kemerağzı Mahallesi, 12332 ada 2 parsel numaralı Arsa'dır. Taşınmaz, geometrik olarak dikdörtgen şekle sahip, topografik olarak düz bir arazi yapısına sahiptir. Parsel sınırlarını belirleyici herhangi bir yapı bulunmamaktadır. Parsel üzerinde herhangi bir yapı bulunmamaktadır.

4.5 Varsa, Mevcut Yapıyla veya İnşaatı Devam Eden Projeyle İlgili Tespit Edilen Ruhsata aykırı Durumlara İlişki Bilgiler

Taşınmaz üzerinde herhangi bir yapı bulunmamaktadır.

4.6 Ruhsat Alınmış Yapılarda Yapılan Değişikliklerin 3194 Sayılı İmar Kanunu'nun 21.nci Maddesi Kapsamında Yeniden Ruhsat Alınmasını Gerektirir Değişiklikler Olup Olmadığı Hakkında Bilgi

Taşınmaz üzerinde herhangi bir yapı bulunmamaktadır.

4.7 Gayrimenkulün Değerleme Tarihi İtibariyle Hangi Amaçla Kullanıldığı, Gayrimenkul Arsa veya Arazi İse Üzerinde Herhangi Bir Yapı Bulunup Bulunmadığı ve Varsa, Bu Yapıların Hangi Amaçla Kullanıldığı Hakkında Bilgi

Söz konusu parsel hali hazırda boş arsadır.

5. KULLANILAN DEĞERLEME YÖNTEMLERİ

UDS Tanımlı Değer Esası – Pazar Değeri:

➤ Pazar değeri, bir varlık veya yükümlülüğün, uygun pazarlama faaliyetleri sonucunda, istekli bir satıcı ve istekli bir alıcı arasında, tarafların bilgili ve basiretli bir şekilde ve zorlama altında kalmaksızın hareket ettikleri, muvazaasız bir işlem ile değerlendirme tarihi itibarıyla el değiştirmesinde kullanılması gerekli görülen tahmini tutardır. Pazar değerinin tanımı aşağıdaki kavramsal çerçeveye uygun olarak uygulanması *gerekir*:

(a) "Tahmini tutar" ifadesi muvazaasız bir pazar işleminde varlık için para cinsinden ifade edilen fiyat anlamına gelmektedir. Pazar değeri, değerlendirme tarihi itibarıyla, pazarda pazar değeri tanımına uygun olarak makul şartlarda elde edilebilecek en olası fiyattır. Bu fiyat, satıcı tarafından makul şartlarda elde edilebilecek en iyi ve alıcı tarafından makul şartlarda elde edilebilecek en avantajlı fiyattır. Bu tahmin, özellikle de satışla ilişkili herhangi bir tarafça sağlanmış özel bedeller veya imtiyazlar, standart olmayan bir finansman, sat ve geri kirala sözleşmesi gibi özel şartlara veya koşullara dayanarak arttırılmış veya azaltılmış bir tahmini fiyatı veya sadece belirli bir malike veya alıcıya yönelik herhangi bir değer unsurunu kapsamaz.

(b) "El değiştirmesinde kullanılacak" ifadesi, bir varlığın veya yükümlülüğün değerinin, önceden belirlenmiş bir tutar veya gerçek satış fiyatından ziyade tahmini bir değer olduğu duruma atıfta bulunur. Bu fiyat değerlendirme tarihi itibarıyla, pazar değeri tanımındaki tüm unsurları karşılayan bir işlemdeki fiyattır;

(c) "Değerleme tarihi itibarıyla" ifadesi değer belirlenmesini ve o zamana özgü olmasını gerektirir. Pazarlar ve pazar koşulları değişebileceğinden, tahmini değer başka bir zamanda doğru veya uygun olmayabilir. Değerleme tutarı, pazarın durumunu ve içinde bulunduğu koşulları başka bir tarihte değil sadece değerlendirme tarihi itibarıyla yansıtır;

(d) "İstekli bir alıcı arasında" ifadesi alım niyetiyle harekete geçmiş olan, ancak zorunlu kalmış olmayan bir alıcı anlamına gelmektedir. Bu alıcı her fiyattan satın almaya hevesli veya kararlı değildir. Bu alıcı, var olduğunun kanıtlanması veya tahmin edilmesi mümkün olmayan, sanal veya varsayımsal bir pazardan ziyade mevcut pazar gerçeklerine ve mevcut pazar beklentilerine uygun olarak satın alır. Var olduğu kabul edilen bir alıcı pazarın gerektirdiğinden daha yüksek bir fiyat ödemeyecektir. Varlığın mevcut sahibi ise pazarı oluşturanlar arasında yer almaktadır.

(e) "İstekli bir satıcı" ifadesi ise belirli fiyattan satmaya hevesli veya mecbur olmayan, ya da mevcut pazar tarafından makul görülmeyen bir fiyatta ısrar etmeyen bir satıcı anlamına gelmektedir. İstekli satıcı, fiyat her ne olursa olsun, varlığı uygun pazarlama faaliyetleri sonucunda açık pazarlarda, pazar şartlarında elde edilebilecek en iyi fiyattan satmak istemektedir. Varlığın asıl sahibinin gerçekte içinde bulunduğu koşullar, yukarıda anılan şartlara dâhil değildir, çünkü istekli satıcı varsayımsal bir maliktir.

(f) "Muvazaasız bir işlem" ifadesi, fiyatın pazarın fiyat seviyesini yansıtmamasına veya yükseltmesine yol açabilecek, örneğin ana şirket ve bağlı şirket veya ev sahibi ve kiracı gibi taraflar değil, aralarında belirli ve özel bir ilişki bulunmayan taraflar arasında yapılan bir işlem anlamına gelmektedir. Pazar değeri işlemlerinin, her biri bağımsız olarak hareket eden ilişkisiz taraflar arasında yapıldığı varsayılır.

(g) "uygun pazarlama faaliyetleri sonucunda" ifadesi, varlığın pazara çıkartılarak en uygun şekilde pazarlanması halinde pazar değeri tanımına uygun olarak elde edilebilecek en iyi fiyattan satılmış olması anlamına gelmektedir. Satış yönteminin, satıcının erişime sahip olduğu pazarda en iyi fiyatı elde edeceği en uygun yöntem olduğu kabul edilir. Varlığın pazara çıkartılma süresi sabit bir süre olmayıp, varlığın türüne ve pazar koşullarına göre değişebilir. Burada tek kriter, varlığın yeterli sayıda pazar katılımcısının dikkatini çekmesi için yeterli süre tanınması gerekliliğidir. Pazara çıkartılma zamanı değerlendirme tarihinden önce gerçekleşmelidir,

(h) "Tarafların bilgili ve basiretli bir şekilde hareket etmeleri" ifadesi, istekli satıcının ve istekli alıcının değerlendirme tarihi itibarıyla pazarın durumu, varlığın yapısı, özellikleri, fiili ve potansiyel kullanımları hakkında makul ölçülerde bilgilenmiş olduklarını varsaymaktadır. Tarafların her birinin bu bilgiyi, işlemde kendi ilgili konumları açısından en avantajlı fiyatı elde etmek amacıyla basiretli bir şekilde kullandıkları varsayılır. Basiret, faydası sonradan anlaşılan bir tecrübenin avantajıyla değil, değerlendirme tarihi itibarıyla pazar şartları dikkate alınarak değerlendirilir.

Örneğin fiyatların düştüğü bir ortamda önceki pazar seviyelerinin altında bir fiyattan varlıklarını satan bir satıcı basiretsiz olarak kabul edilmez. Bu gibi durumlarda, pazarlarda değişen fiyat koşulları altında varlıkların el değiştirildiği diğer işlemler için geçerli olduğu gibi, basiretli alıcılar veya satıcılar o anda mevcut en iyi pazar bilgileri doğrultusunda hareket edeceklerdir.

(i) "Zorlama altında kalmaksızın" ifadesi ise taraflardan her birinin zorlanmış olmaksızın veya baskı altında kalmaksızın bu işlemi yapma niyetiyle harekete geçmiş olmasıdır.

➤ Pazar değeri kavramı, *katılımcıların* özgür olduğu açık ve rekabetçi bir pazarda pazarlık edilen fiyat olarak kabul edilmektedir. Bir varlığın pazarı, uluslararası veya yerel bir pazar olabilir. Bir pazar çok sayıda alıcı ve satıcıdan veya karakteristik olarak sınırlı sayıda *pazar katılımcısından* oluşabilir. Varlığın satışa sunulduğunun varsayıldığı pazar, teorik olarak el değiştiren *varlığın* normal bir şekilde el değiştirdiği bir pazardır.

➤ Bir *varlığın* pazar değeri onun en verimli ve en iyi kullanımını yansıtır. En verimli ve en iyi kullanım, bir varlığın potansiyelinin yasal olarak izin verilen ve finansal olarak karlı olan en yüksek düzeyde kullanımıdır. En verimli ve en iyi kullanım, bir *varlığın* mevcut kullanımının devamı ya da alternatif başka bir kullanım olabilir. Bu, bir *pazar katılımcısının* varlık için teklif edeceği fiyatı hesaplarken varlık için planladığı kullanıma göre belirlenir.

➤ Değerleme girdilerinin yapısının ve kaynağının, sonuçta *değerleme amacı* ile ilgili olması *gerekten* değer esasını yansıtmaması *gerekir*. Örneğin, pazar değerini belirlemek amacıyla, pazardan türetilmiş veriler kullanılmak şartıyla, farklı yaklaşımlar ve yöntemler kullanılabilir. Pazar yaklaşımı tanım olarak pazardan türetilmiş girdileri kullanır. Gelir yaklaşımını kullanarak pazar değerini belirlemek için, *katılımcılar* tarafından benimsenen girdilerin ve varsayımların kullanılması *gerekli görülmektedir*. Maliyet yaklaşımını kullanarak pazar değerini belirlemek için, eşdeğer kullanıma sahip bir varlığın maliyetinin ve uygun aşınma oranının, pazar esaslı maliyet ve aşınma analizleriyle belirlenmesi *gerekli görülmektedir*.

➤ Değerlemesi yapılan *varlık* için mevcut verilere ve pazarla ilişkili koşullara göre en geçerli ve en uygun değerlendirme yönteminin veya yöntemlerinin tespit edilmesi *gerekir*. Uygun bir şekilde analiz edilmiş ve pazardan elde edilmiş verilere dayanması halinde, kullanılan her bir yaklaşımın veya yöntemin, pazar değeri ile ilgili bir gösterge sağlaması *gerekli görülmektedir*.

➤ Pazar değeri bir *varlığın*, pazardaki diğer alıcıların elde edemediği, belirli bir malik veya alıcı için değer ifade eden niteliklerini yansıtmaz. Böyle avantajlar, bir *varlığın* fiziksel, coğrafi, ekonomik veya yasal özellikleriyle ilişkili olabilir. Pazar değeri, belirli bir tarihte belirli bir istekli alıcının değil, herhangi bir istekli bir alıcının olduğunu varsaydığından, buna benzer tüm değer unsurlarının göz ardı edilmesini gerektirmektedir.

Değerleme Yöntemleri

Değerleme yaklaşımlarının uygun ve değerlendirilen varlıklarının içeriği ile ilişkili olmasına dikkat edilmesi gerekir. Aşağıda tanımlanan ve açıklanan üç yaklaşım değerlemede kullanılan temel yaklaşımlardır. Bunların tümü, fiyat dengesi, fayda beklentisi veya ikame ekonomi ilkelerine dayanmaktadır. Temel değerlendirme yaklaşımlarına aşağıda yer verilmektedir:

(A) Pazar Yaklaşımı (B) Gelir Yaklaşımı (C) Maliyet Yaklaşımı

Bu temel değerlendirme yaklaşımlarının her biri farklı, ayrıntılı uygulama yöntemlerini içerir.

Bir varlığa ilişkin değerlendirme yaklaşımlarının ve yöntemlerinin seçiminde amaç belirli durumlara en uygun yöntemin bulunmasıdır. Bir yöntemin her duruma uygun olması söz konusu değildir. Seçim sürecinde asgari olarak aşağıdakiler dikkate alınır:

(a) değerlendirme görevinin koşulları ve amacı ile belirlenen uygun değer esas(lar)ı ve varsayılan kullanım(lar)ı, (b) olası değerlendirme yaklaşımlarının ve yöntemlerinin güçlü ve zayıf yönleri, (c) her bir yöntemin varlığın niteliği ve ilgili pazardaki katılımcılar tarafından kullanılan yaklaşımlar ve yöntemler bakımından uygunluğu, (d) yöntem(ler)in uygulanması için gereken güvenilir bilginin mevcudiyeti.

5.1 Pazar Yaklaşımı

Δ Pazar Yaklaşımını Açıklayıcı Bilgiler, Konu Gayrimenkulün Değerleme İçin Bu Yaklaşımın Kullanılma Nedenleri

Pazar yaklaşımı *varlığın*, fiyat bilgisi elde edilebilir olan aynı veya karşılaştırılabilir (benzer) *varlıklarla* karşılaştırılması suretiyle gösterge niteliğindeki değer belirlendiği yaklaşımı ifade eder. Aşağıda yer verilen durumlarda, pazar yaklaşımının uygulanması ve bu yaklaşıma önemli ve/veya anlamlı ağırlık verilmesi gerekli görülmektedir: (a) değerlendirme konusu varlığın değer esasına uygun bir bedelle son dönemde satılmış olması, (b) değerlendirme konusu varlığın veya buna önemli ölçüde benzerlik taşıyan varlıkların aktif olarak işlem görmesi ve/veya (c) önemli ölçüde benzer varlıklar ile ilgili sık yapılan ve/veya güncel gözlemlenebilir işlemlerin söz konusu olması.

Karşılaştırılabilir pazar bilgisinin varlığın tıpatıp veya önemli ölçüde benzeriyle ilişkili olmaması halinde, *değerlemeyi gerçekleştirenin* karşılaştırılabilir *varlıklar* ile değerlendirme konusu *varlık* arasında niteliksel ve niceliksel benzerliklerin ve farklılıkların karşılaştırmalı bir analizini yapması *gerekir*. Bu karşılaştırmalı analize dayalı düzeltme yapılmasına genelde ihtiyaç duyulacaktır. Bu düzeltmelerin makul olması ve *değerlemeyi gerçekleştirenlerin* düzeltmelerin gerekçeleri ile nasıl sayısallaştırdıklarına raporlarında yer vermeleri *gerekir*.

Pazar yaklaşımında genellikle her biri farklı çarpanlara sahip karşılaştırılabilir varlıklardan elde edilen pazar çarpanları kullanılır. Belirlenen aralıktan uygun çarpanın seçimi niteliksel ve niceliksel faktörlerin dikkate alındığı bir değerlendirmenin yapılmasını gerektirir.

Δ Fiyat Bilgisi Tespit Edilen Emsal Bilgileri ve Bu Bilgilerin Kaynağı

Emsal 1 [Satılık Arsa]: Değerleme konusu taşınmazın bulunduğu bölgede Turizm Yolu Cepheli, E:0,75 Konut İmarlı, 4.000m² yüzölçümlü arsa 61.250.000 TL bedel ile pazarlıklı olarak satılıktır.

Not: Değerleme konusu taşınmaz emsale göre konu ve imar durumu bakımından dezavantajlıdır.

Neo Gayrimenkul: 0549 836 12 32

Emsal 2 [Satılık Arsa]: Değerleme konusu taşınmazın bulunduğu bölgede E:0,60 Konut İmarlı, 454m² yüzölçümlü arsa 3.750.000 TL bedel ile pazarlıklı olarak satılıktır.

Not: Değerleme konusu taşınmazın yüzölçümünün emsale göre büyük olması nedeni ile birim fiyatı düşüktür.

İlgilisi: 0505 316 44 59

Emsal 3 [Satılık Arsa]: Değerleme konusu taşınmazın bulunduğu bölgede E:0,60 Konut İmarlı, 406m² yüzölçümlü arsa 4.500.000 TL bedel ile pazarlıklı olarak satılıktır.

Not: Değerleme konusu taşınmazın yüzölçümünün emsale göre büyük olması nedeni ile birim fiyatı düşüktür.

İlgilisi: 0533 493 56 76

Emsal 4 [Satılık Arsa]: Değerleme konusu taşınmazın bulunduğu bölgede E:0,60 Konut İmarlı, 1790m² yüzölçümlü arsa 25.000.000 TL bedel ile pazarlıklı olarak satılıktır.

Not: Emsal taşınmaz konum bakımından avantajlıdır. Değerleme konusu taşınmazın yüzölçümünün emsale göre büyük olması nedeni ile birim fiyatı düşüktür.

İlgilisi: 0532 247 11 14

EMSALE DÜZELTME TABLOSU (ARSA)								
İçerik	Emsal 1		Emsal 2		Emsal 3		Emsal 4	
Brüt alanı (m ²)	4.000,00m ²		454,00m ²		406,00m ²		1.790,00m ²	
Satış fiyatı	61.250.000 TL		3.750.000 TL		4.500.000 TL		25.000.000 TL	
m ² birim fiyatı	15.313 TL		8.260 TL		11.084 TL		13.966 TL	
Pazarlık	5%	-	5%	-	5%	-	5%	-
Konum Şerefiyesi	30%	-	50%	+	0%	+	10%	-
İmar Durumu Şerefiyesi	15%	-	0%	+	0%	+	0%	-
Yüzölçüm Şerefiyesi	0%	-	50%	-	50%	-	25%	-
İndirgenmiş birim fiyat	7.656 TL		7.847 TL		4.988 TL		8.380 TL	
Ortalama Birim fiyat	7.218TL/m ²							

Emsal 5 [Satılık Konut]: Değerleme konusu taşınmazın bulunduğu bölgede, sıfır yapılı, 270m² kullanım alanlı villa 6.800.000 TL bedel ile pazarlıklı olarak satılıktır.

İlgilisi: 0533 087 43 05

Emsal 6 [Satılık Konut]: Değerleme konusu taşınmazın bulunduğu bölgede, sıfır yapılı, 300m² kullanım alanlı villa 8.000.000 TL bedel ile pazarlıklı olarak satılıktır.

İlgilisi: 0532 436 82 34

Emsal 7 [Satılık Konut]: Değerleme konusu taşınmazın bulunduğu bölgede, sıfır yapılı, 250m² kullanım alanlı villa 7.000.000 TL bedel ile pazarlıklı olarak satılıktır.

İlgilisi: 0543 321 33 14

Emsal 8 [Satılık Konut]: Değerleme konusu taşınmazın bulunduğu bölgede, sıfır yapılı, 160m² kullanım alanlı villa 3.500.000 TL bedel ile pazarlıklı olarak satılıktır.

İlgilisi: 0551 659 85 55

EMSALE DÜZELTME TABLOSU (KONUT)								
İçerik	Emsal 5		Emsal 6		Emsal 7		Emsal 8	
Yüzölçüm (m ²)	300,00m ²		350,00m ²		300,00m ²		200,00m ²	
Satış fiyatı	6.800.000 TL		8.000.000 TL		7.000.000 TL		3.500.000 TL	
m ² birim fiyatı	22.667 TL		22.857 TL		23.333 TL		17.500 TL	
Pazarlık	7%	-	7%	-	7%	-	7%	-
Konum ve diğer şerefiye	0%	+	0%	-	0%	-	0%	-
Çevre Düzeni Şerefiyesi	0%	+	0%	+	0%	+	0%	+
Yapı Kalitesi Şerefiyesi	0%	+	0%	+	0%	+	0%	+
İndirgenmiş birim fiyat	21.080 TL		21.257 TL		21.700 TL		16.275 TL	
Ortalama Birim fiyat	20.078TL/m ²							

Δ Kullanılan Emsallerin Sanal Ortamdaki Haritalarından Çıkartılmış, Değerlemeye Konu Gayrimenkule Olan Yakınlığını Gösteren Krokiler



Δ Emsallerin Nasıl Dikkate Alındığına İlişkin ayrıntılı Açıklama, Emsal Bilgilerinde Yapılan Düzeltmeler, Düzeltmelerin Yapılma Nedenine İlişkin Detaylı Açıklamalar ve Diğer Varsayımlar

Pazar yöntemi analizi ile elde edilen emsaller ve bölge emlakçılarında alınan beyanlar sonucunda, ekspertize konu taşınmazın konumu ve mevcut imar durumu da göz önünde bulundurulduğunda arsa birim m² değerinin 6.000-TL ile 8.000-TL aralığında olabileceğine kanaat getirilmiştir.

Bilgi amaçlı olarak parsel için proje geliştirme yöntemi kullanılmıştır. Bölgede sıfır müstakil mesken m² birim değeri 20.000 TL/m² –25.000 TL/m² aralığındadır. Projenin konsept olması durumunda birim değerleri 35.000-40.000 TL/m² bandına çıkabilmektedir. Proje geliştirme tablosu raporun 5.4 maddesinde bulunmaktadır.

Δ Pazar Yaklaşımı İle Ulaşılan Sonuç

Bölgede, satılık veya yakın dönemde satışı gerçekleşmiş arsa emsalleri üzerinden arsa birim değerine ulaşılmıştır. Yapılan araştırmalar neticesinde bölgede yapılaşmaya açık arsa birim değerlerinin 6.000 TL - 8.000 TL/m² arasında değiştiği tespit edilmiştir. Bölge konut ve ticari fonksiyonlu olarak gelişmektedir. Taşınmazın 7250 TL/m² birim değer takdir edilmiştir.

Rapora konu 12332 ada 1 parsel için mevcut durumda Pazar yaklaşımı yöntemi ile ulaşılan piyasa değeri 25.411.250,00-TL olarak takdir edilmiştir.

5.2 Maliyet Yaklaşımı

Δ Maliyet Yaklaşımını Açıklayıcı Bilgiler, Konu Gayrimenkulün Değerleme İçin Bu Yaklaşımın Kullanılma Nedeni

Maliyet yaklaşımı, bir alıcının, gereksiz külfet doğuran zaman, elverişsizlik, risk gibi etkenler söz konusu olmadıkça, belli bir varlık için, ister satın alma, isterse yapım yoluyla edinilmiş olsun, kendisine eşit faydaya sahip başka bir varlığı elde etme maliyetinden daha fazla ödeme yapmayacağı ekonomik ilkesinin uygulanmasıyla gösterge niteliğindeki değer belirlendiği yaklaşımdır. Bu yaklaşımda, bir varlığın cari ikame maliyetinin veya yeniden üretim maliyetinin hesaplanması ve fiziksel bozulma ve diğer biçimlerde gerçekleşen tüm yıpranma paylarının düşülmesi suretiyle gösterge niteliğindeki değer belirlenmektedir. Aşağıda yer verilen durumlarda, maliyet yaklaşımının uygulanması ve bu yaklaşıma önemli ve/veya anlamlı ağırlık verilmesi gerekli görülmektedir:

(a) katılımcıların değerlendirme konusu varlıkla önemli ölçüde aynı faydaya sahip bir varlığı yasal kısıtlamalar olmaksızın yeniden oluşturabilmesi ve varlığın, katılımcıların değerlendirme konusu

varlığı bir an evvel kullanabilmeleri için önemli bir prim ödemeye razı olmak durumunda kalmayacakları kadar, kısa bir sürede yeniden oluşturulabilmesi, (b) varlığın doğrudan gelir yaratmaması ve varlığın kendine özgü niteliğinin gelir yaklaşımını veya pazar yaklaşımını olanaksız kılması ve/veya (c) kullanılan değer esasının temel olarak ikame değeri örneğinde olduğu gibi ikame maliyetine dayanması.

Belli başlı üç maliyet yaklaşımı yöntemi bulunmaktadır: (a) ikame maliyeti yöntemi: gösterge niteliğindeki değer eşdeğer fayda sağlayan benzer bir varlığın maliyetinin hesaplanmasıyla belirlendiği yöntem. (b) yeniden üretim maliyeti yöntemi: gösterge niteliğindeki değer varlığın aynısının üretilmesi için gerekli olan maliyetin hesaplanmasıyla belirlendiği yöntem. (c) toplama yöntemi: varlığın değerinin bileşenlerinin her birinin değeri toplanarak hesaplandığı yöntemdir.

Δ Arsa Değerinin Tespitinde Kullanılan Emsal Bilgileri ve Bu Bilgilerin Kaynağı, Yapılan Düzeltmeler, Yapılan Diğer Varsayımlar ve Ulaşılan Sonuç

Ekspertize konu taşınmaz üzerinde herhangi bir yapı olmaması sebebiyle değerlemede bu yöntem kullanılmamıştır. Bu sebeple arsa değerlerine Pazar yaklaşımı ve Pazar yaklaşımı verileri ile oluşturulan proje geliştirme yöntemi ile ulaşılmıştır.

Δ Yapı Maliyetleri ve Diğer Maliyetlerin Tespitinde Kullanılan Bilgiler, Bu Bilgilerin Kaynağı ve Yapılan Varsayımlar

Rapora konu taşınmaz üzerinde herhangi bir yapı unsuru bulunmamakta olup yapı değeri tespit edilmemiştir.

Δ Maliyet Yaklaşımı İle Ulaşılan Sonuç

Parsel üzerinde maliyet oluşturacak bir yapı bulunmaması sebebiyle maliyet yaklaşımı uygulanmamıştır.

5.3 Gelir Yaklaşımı

Δ Gelir Yaklaşımını Açıklayıcı Bilgiler, Konu Gayrimenkulün Değerlemesi İçin Bu Yaklaşımın Kullanılma Nedeni

Gelir yaklaşımı, gösterge niteliğindeki değer, gelecekteki nakit akışlarının tek bir cari değere dönüştürülmesi ile belirlenmesini sağlar. Gelir yaklaşımında varlığın değeri, varlık tarafından yaratılan gelirlerin, nakit akışlarının veya maliyet tasarruflarının bugünkü değerine dayanılarak tespit edilir. Aşağıda yer verilen durumlarda, gelir yaklaşımının uygulanması ve bu yaklaşıma önemli ve/veya anlamlı ağırlık verilmesi gerekli görülmektedir: (a) Varlığın gelir yaratma kabiliyetinin katılımcının gözüyle değeri etkileyen çok önemli bir unsur olması, (b) Değerleme konusu varlıkla ilgili gelecekteki gelirin miktarı ve zamanlamasına ilişkin makul tahminler mevcut olmakla birlikte, ilgili pazar emsallerinin varsa bile az sayıda olması.

→ İndirgenmiş Nakit Akışları (İNA) Yöntemi:

İNA yönteminde, tahmini nakit akışları değerlendirme tarihine indirgenmekte ve bu işlem *varlığın* bugünkü değeriyle sonuçlanmaktadır. Gelirlerin getirisi kapitalizasyonu (indirgemesi) olarak ta nitelendirilmektedir.

Uzun ömürlü veya sonsuz ömürlü *varlıklarla* ilgili bazı durumlarda, İNA, *varlığın* kesin tahmin süresinin sonundaki değeri temsil eden devam eden değeri içerebilir. Diğer durumlarda, *varlığın* değeri kesin tahmin süresi bulunmayan bir devam eden değer tek başına kullanılarak hesaplanabilir. İNA yönteminin temel adımları aşağıdaki şekildedir:

(a) değerlendirme konusu varlığın ve değerlendirme görevinin niteliğine en uygun nakit akışı türünün seçilmesi (örneğin, vergi öncesi veya vergi sonrası nakit akışları, toplam nakit akışları veya öz sermayeye ait nakit akışları, reel veya nominal nakit akışları vb.), (b) nakit akışlarının tahmin edileceği en uygun kesin sürenin varsa belirlenmesi, (c) söz konusu süre için nakit akış tahminlerinin hazırlanması, (d) (varsa) kesin tahmin süresinin sonundaki devam eden değer değerlendirme konusu varlık için uygun olup olmadığı; daha sonra da, varlığın niteliğine uygun devam eden değer belirlenmesi, (e) uygun indirgeme oranının belirlenmesi, (f) indirgeme oranının varsa devam eden değer de dâhil olmak üzere, tahmini nakit akışlarına uygulanması şeklindedir.

→ Direkt (Doğrudan) Kapitalizasyon Yöntemi:

Tüm risk veya genel kapitalizasyon oranının, temsili tek bir dönem gelirin uygulandığı yöntemdir. Gayrimenkulün o dönem için (yıl) üreteceği net gelirin, güncel gayrimenkul piyasası koşullarına göre oluşan bir kapitalizasyon oranına bölünerek, taşınmaz değeri hesaplanır. Bu kapitalizasyon oranı, birbirine emsal gayrimenkullerde satış ve gelir seviyeleri arasındaki ilişkiyle belirlenebilir. Burada Net Gelir kavramına dikkat edilmelidir. Tüm kaynaklardan elde edilecek gelirleri içeren mülkün potansiyel brüt gelir ve bundan beklenen boşluk/kayıpların arındırıldığı efektif brüt gelir sonrasında da efektif brüt gelirin faaliyet giderleri ile diğer harcamalardan arındırılması ile net faaliyet gelir elde edilmelidir. Potansiyel Brüt Kira Geliri: Gayrimenkulün kiralanabilir tüm birimlerinin kiraya verildiği ve kira bedellerinin kayıtsız olarak tahsil edildiği durumlardaki elde edilen gelir tutarıdır.

- Toplam yıllık potansiyel gelir / Kapitalizasyon oranı = Değer

Δ Nakit Giriş ve Çıkışlarının Tahmin Edilmesinde Kullanılan Emsal Bilgileri, Bu Bilgilerin Kaynağı ve Yapılan Diğer Varsayımlar

Söz konusu parsel üzerinde gelir getirici bir mülk bulunmaması sebebiyle nakit giriş ve çıkışı bulunmamaktadır. Ancak parsel üzerine mevcut imar planına göre proje geliştirilmiş ve nakit akışları dikkate alınarak arsa değeri belirlenmiştir.

Δ İndirgeme/İskonto Oranının Nasıl Hesaplandığına İlişkin Ayrıntılı Açıklama ve Gerekçeler

İndirgeme oranı belirlenirken UDES kapsamında toplama yöntemi esas alınmış ve aşağıda sıralanan maddeler dikkate alınmıştır.

- Kullanılan nakit akışlarına ilişkin projeksiyonlarla ilgili riskler,
- Değerlenen varlığı türü,
- Pazardaki işlemlerde zımnen yer alan oranlar,
- Varlığın coğrafi konumu ve/veya işlem göreceği pazarın konumu,
- Varlığın ömrü ve girdilerin tutarlılığı,
- Kullanılan nakit akışının türü,

$$\text{İndirgeme Oranı} = \text{Risksiz Getiri Oranı}^* + \text{Risk Primi}^{**}$$

* Risksiz getiri oranı, 10 yıllık devlet tahvillerinin getirileri dikkate alınarak belirlenmiştir. 2022 yılı için devlet tahvili beklenti oranı %25 olarak belirlenmiş ve indirgeme oranı bu doğrultuda belirlenmiştir. Takip eden yıllarda ise ekonominin iyi yönlü düzeleceği öngörülerek %20 olarak belirlenmiştir.

Δ Gelir Yaklaşımı İle Ulaşılan Sonuç

Ana gayrimenkul gelir getirici bir mülk olmaması sebebiyle gelir yaklaşımı uygulanmamıştır.

5.4 Diğer Tespit ve Analizler

Δ Takdir Edilen Kira Değerleri

Söz konusu taşınmaz için tespit edilen bir kira değeri bulunmamaktadır. Bölgede benzer durumda kiralık gayrimenkul bulunmaması sebebiyle taşınmazın kiralanması durumunda kira değerinin ihtiyaç ve kullanıma göre belirleneceğine kanaat getirilmiş ve kira değer tespiti yapılmamıştır.

Δ Hasılat Paylaşımı veya Kat Karşılığı Yöntemi ile Yapılacak Projelerde, Emsal Pay Oranları

Taşınmazın bulunduğu il genelinde ve özellikle konumlandığı bölgede kat karşılığı oranlarının %45-%50 oranında değişebildiği, hasılat paylaşımı yönteminde ise girişimci kar beklenti oranlarının %30- %40 oranlarında olduğu tespit edilmiştir. Bu oranlar, taşınmaz alanının büyüklüğü, proje kapsam ve toplam getirisi, yapılacak projenin niteliği ve konumu gibi etkenlere göre değişkenlik göstermektedir.

Δ Üzerinde Proje Geliştirilen Arsaların Boş Arazi ve Proje Değerleri

Değerleme konusu taşınmazın üzerinde, mevcut yapılaşma şartları ile 2103,00 m2 emsal alanına sahip proje geliştirilebilmektedir. Belirlenen alan emsal alanı olup bölgede yapılan araştırmalarda benzer konumdaki projelerde satılabilir alanlar belirlenen emsal alanlarından yaklaşık %60 daha fazladır. 2 katlı villa projesi olacağı varsayımıyla ortak alan olmayacağına kanaat getirilmiştir.. Yaklaşık proje süresi 24 ay civarındadır. Nakit akışı projeksiyonunda, yapılacak yapının kalitesine göre yapı birim değeri 2022 yılı için 8.000 TL/m2 olarak alınmış, sonraki yıllarda %20 oranında artırılmıştır. Konut m2 satış fiyatı 2022 yılı için 36.500 TL/m2 olarak belirlenmiş, sonraki yıl için Antalya bölgesinde bu değer %35 olarak artacağı kabul edilmiştir. Bu doğrultuda arsa birim değeri 7.226,50TL/m2, arsa değeri ise 25.328.865,50 TL'dir. Proje geliştirme detayı ekte belirtilmiştir.

Δ En Verimli ve En İyi Kullanım Değeri Analizi

Söz konusu taşınmazın mevcut durumu dikkate alındığında üzerinde geliştirilecek konut projesinin en iyi ve verimli kullanımı olacağı düşünülmektedir.

Δ Müşterek veya Bölünmüş Kısımların Değerleme Analizi

Söz konusu parsel değerlendirme işlemine konu olmuştur. Müşterek veya bölünmüş kısım analizi yapılmamıştır.

6. ANALİZ SONUÇLARININ DEĞERLENDİRİLMESİ

6.1 Farklı Değerleme Yöntemleri ile Analiz Sonuçlarının Uyumlaştırılması ve Bu Amaçla İzlenen Metotların ve Nedenlerinin Açıklanması

Taşınmazın niteliğinin arsa olması, kullanım şekli ve amacı vb. her türlü etkenler dikkate alınmıştır. Raporun ilgili kısımlarında belirtildiği üzere değerlendirme yapılırken taşınmaza ayrı ayrı analiz yapılmış olup değer oluşumu Pazar yaklaşımı ile ulaşılan değeri esas alınarak belirlenmiştir. Taşınmazın Arsa olması sebebiyle gelir getirici bir mülk sınıfında değildir ve üzerinde herhangi bir yapı bulunmamaktadır. Bu sebeple maliyet yöntemi ve gelir yöntemi kullanılmamıştır.

6.2 Asgari Husus ve Bilgilerden Raporda Yer Verilmeyenlerin Neden Yer Almadıklarının Gerekçeleri

Değerleme çalışması için gerekli tüm asgari husus ve bilgilere raporda yer verilmiştir.

6.3 Yasal Gereklere Yerine Getirilip Getirilmediği ve Mevzuat Uyarınca Alınması Gereken İzin ve Belgelerin Tam ve Eksiksiz Olarak Mevcut Olup Olmadığı Hakkında Görüş

İlgili kurumlarda yapılan araştırma ve incelemeler neticesinde, taşınmaz için alınması gereken tüm yasal belge ve bilgilerin mevcut olduğu, yasal gerekliliklerin de yerine getirildiği görülmüştür. Değerleme tarihi itibarıyla de herhangi bir yasal kısıt, karar vb olumsuzluğunun bulunmadığı bilgileri edinilmiştir.

6.4 Varsa, Gayrimenkul Üzerindeki Takyidat ve İpotekler İle İlgili Görüş

Taşınmaz tapu kaydı üzerinde kısıtlılık oluşturacak herhangi bir kayıt bulunmamaktadır.

6.5 Değerleme Konusu Gayrimenkulün, Üzerinde İpotek veya Gayrimenkulün Değerini Doğrudan ve Önemli Ölçüde Etkileyecek Nitelikte Herhangi Bir Takyidat Bulunması Durumları Hariç, Devredilebilmesi Konusunda Bir Sınırlamaya Tabi Olup Olmadığı Hakkında Bilgi

Taşınmaz üzerinde devredilebilmesine ilişkin herhangi bir sınırlama veya kısıtlama bulunmamaktadır.

6.6 Değerleme Konusu Arsa veya Arazi ise, Alımından İtibaren beş Yıl Geçmesine Rağmen Üzerinde Proje Geliştirilmesine Yönelik Herhangi Bir Tasarrufta Bulunup Bulunmadığına Dair Bilgi

İlgili belediyede yapılan incelemelerde rapora konu taşınmazın Son beş yıl içerisinde herhangi bir Proje geliştirmesine yönelik tasarrufta bulunulmadığı bilgisi edinilmiştir.

6.7 Değerleme Konusu Üst Hakkı veya Devre Mülk Hakkı İse, Üst Hakkı ve Devre Mülk Hakkının Devredilebilmesine İlişkin Olarak Bu Hakları Doğuran Sözleşmelerde Özel Kanun Hükümlerinden Kaynaklananlar Hariç Herhangi Bir Sınırlama Olup Olmadığı Hakkında Bilgi

Değerleme konusu üst hakkı veya devre mülk hakkı değildir.

6.8 Gayrimenkulün Tapudaki Niteliğinin, Fiili Kullanım Şeklinin ve Portföye Dahil Edilme Niteliğinin Birbiriyle Uyumlu Olup Olmadığı Hakkında Görüş İle Portföye Alınmasında Herhangi Bir Sakınca Olup Olmadığı Hakkında Görüş

Değerleme konusu gayrimenkulün tapudaki niteliği ile fiili kullanım şekli birbiriyle uyumludur. Gayrimenkul Yatırım Ortakları için III-48.1 sayılı "Gayrimenkul Yatırım Ortaklıklarına İlişkin Esaslar Tebliği"nin 7.bölüm 22.maddesi 1.fıkrasının (a) bendi "(Değişik: RG-9/10/2020-31269) Alım satım kârı veya kira geliri elde etmek amacıyla; arsa, arazi, konut, ofis, alışveriş merkezi, otel, lojistik merkezi, depo, park, hastane ve benzeri her türlü gayrimenkulü satın alabilir, satabilir, kiralayabilir, kiraya verebilir ve satın almayı veya satmayı vaad edebilirler. Şu kadar ki münhasıran altyapı yatırım ve hizmetlerinden oluşan portföyü işletecek ortaklıklar sadece altyapı yatırım ve hizmet konusu olan gayrimenkuller ile ilgili olan işlemleri gerçekleştirebilir." gereği taşınmazın tapudaki nitelikleriyle GYO portföyünde arsa olarak bulunmasına engel bir durum bulunmamaktadır.

7. SONUÇ

7.1 Sorumlu Değerleme Uzmanının Sonuç Cümlesi

Bu rapor, Emlak Konut Gayrimenkul Yatırım Ortaklığı A.Ş.'nin talebi üzerine; Antalya İli, Aksu İlçesi ve Kemerağzı Mahallesi, 12332 Ada 2 numaralı parselde bulunan "ARSA" nitelikli taşınmaza ait piyasa değerinin tespitine yönelik SPK mevzuatı kapsamında asgari unsurları içeren bu değerlendirme raporu tarafımızca hazırlanmıştır.

Tarafımızca işleme alındığı tarihteki değerlendirme konusu taşınmazların Piyasa Değer Tespiti; gayrimenkul mahallinde ve bulunduğu bölge genelinde yapılan inceleme ve araştırma ile resmi kurum ve kuruluşlardan edinilen belge ve bilgi doğrultusunda oluşan kanaat, ilçenin ve bölgenin gelişme trendi, gayrimenkulün imar durumu ve yapılaşma şartları ile kullanım fonksiyonu, yapının ve iç mekânların özellikleri, kullanım amaç ve fonksiyonluğu, yapı sınıfı ve kalitesi, arsanın alanı, geometrik şekli, topoğrafya durumu, bulunduğu muhitin şeref ve ehemmiyeti, çevresinin teşekkül tarzı ile şehir merkezi ile bölgesindeki merkezi konumlara olan mesafesi, ana yola, bulvara veya caddeye olan cephesi, ulaşım ve çevre özellikleri, mevcut ekonomik şartlar gibi tüm faktörler dikkate alınarak, bulunduğu muhite göre alıcı bulup bulamayacağı, bulması halinde nispet derecesi gibi kıymet yükseltici ve kıymet düşürücü müspet menfi tüm faktörler göz önünde bulundurularak yapılmıştır.

7.2 Nihai Değer Takdiri

Taşınmaza değer verilirken, rapor içerisinde ilgili maddelerde belirtilen olumlu ve olumsuz tüm etkenler dikkate alınmıştır. Yapılan incelemeler neticesinde ulaşılan veriler ve kullanılan yöntemlerin sonuçları anlamlı şekilde neticelenmiştir.

Taşınmazın bulunduğu bölge ve konumlandığı lokasyon özelinde, kullanım amaç ve kapsamı doğrultusunda piyasa değerini daha doğru gösterdiği gerekçeyle pazar yaklaşımı yöntemiyle elde edilen sonuç nihai değer olarak takdir edilmiştir.

Böylelikle;

Taşınmazın değerlendirme tarihi itibarıyla Pazar Yaklaşımı ve Proje Geliştirme Analizine göre kanaat getirilen ve takdir edilen piyasa değeri şu şekildedir;

Rakamla; 25.411.250,00-TL ve Yazıyla; (Yirmi Beş Milyon Dört Yüz On Bir Milyon İki Yüz Elli Türk Lirası)

KDV Dahil Toplam Satış Değeri: 27.444.150,00-TL dir.

1. *Tespit edilen bu değerler taşınmazın peşin satışına yöneliktir.*
2. *Nihai değer, KDV Hariç değeri ifade eder.*
3. *İş bu rapor, ekleriyle bir bütündür.*
4. *Nihai değer takdiri, raporun içeriğinden ayrı tutulamaz.*
5. *Değerleme tarihi itibarıyla TCMB Döviz Kuru 1\$: 17,0589 TL 'dir.*

Burak Barış Değerleme Uzmanı SPK Lisans No: 406713	Raci Gökcehan SONER Kontrolör SPK Lisans No: 404622	Erdeniz BALIKÇIOĞLU Sorumlu Değerleme Uzmanı SPK Lisans No: 401418
		

8. UYGUNLUK BEYANI

Hazırlanan rapor için aşağıdaki maddelerin doğruluğunu beyan ederiz;

- Raporunda sunulan bulgular sahip olduğumuz tüm bilgiler çerçevesinde doğrudur.
- Rapor edilen analiz, fikir ve sonuçlar, sadece belirtilen varsayımlar ve koşullarla sınırlıdır.
- Rapor, tarafsız ve önyargısız profesyonel analiz, fikir ve sonuçlardan oluşmaktadır.
- Raporun konusunu oluşturan gayrimenkul ile mevcut veya potansiyel hiçbir menfaatimiz ve ilgilimiz bulunmamaktadır.
- Bu raporun konusunu oluşturan gayrimenkul veya ilgili taraflarla ilgili hiçbir önyargımız bulunmamaktadır.
- Uzman olarak vermiş olduğumuz hizmet karşılığı ücret, raporun herhangi bir bölümüne bağlı değildir.
- Değerleme ahlaki kural ve performans standartlarına göre gerçekleştirilmiştir.
- Değerleme Uzman(lar)ı mesleki eğitim şartlarına haiz bulunmaktadır.
- Değerleme Uzmanı(lar)ı, gayrimenkulün yeri ve rapor içeriği konusunda deneyim sahibidir.
- Rapor konusu mülk, kişisel olarak denetlenmiş ve ilgili resmi kurumlarda gerekli incelemeler yapılmıştır.
- Rapor içeriğinde belirtilen Değerleme Uzmanı/Değerleme Uzmanlarının haricinde hiç kimsenin bu raporun hazırlanmasında mesleki bir yardımı bulunmamaktadır.
- Çalışma, iş gereksinimlerinin kapsamına uygun olarak geliştirilmiş ve Uluslararası Değerleme Standartları'na uygun olarak raporlanmıştır.

→ İş bu rapor, müşteri talebine özel olarak hazırlanmıştır. İlgilisi ve hazırlanış amacı dışında 3. şahıslar tarafından kullanılamaz, kopyalanamaz ve çoğaltılamaz.

9. RAPOR EKLERİ

- Δ Proje Geliştirme Analizi,
- Δ Tapu, Takyidat Belgeleri,
- Δ Uydu, Konum ve CBS Görüntüleri
- Δ Taşınmaz Görselleri
- Δ SPK Lisans Belgeleri