

Karar Sayısı : 2018/11430

Samsun İli, Vezirköprü İlçesi, Doyran ve Kızılcaören mahalleleri sınırları içerisinde bulunan bazı alanların kentsel dönüşüm ve gelişim proje alanı ilan edilmesi hakkındaki ekli Kararın yürürlüğe konulması; Çevre ve Şehircilik Bakanlığının 15/2/2018 tarihli ve 29650 sayılı yazısı üzerine, 5393 sayılı Belediye Kanununun 73 üncü maddesine göre, Bakanlar Kurulu'na 19/2/2018 tarihinde kararlaştırılmıştır.

Recep Tayyip ERDOĞAN
CUMHURBAŞKANI

Binali YILDIRIM
Başbakan

B. BOZDAĞ
Başbakan Yardımcısı

M. ŞİMŞEK
Başbakan Yardımcısı

F. IŞIK
Başbakan Yardımcısı

R. AKDAĞ
Başbakan Yardımcısı

H. ÇAVUŞOĞLU
Başbakan Yardımcısı

A. GÜL
Adalet Bakanı

F. B. SAYAN KAYA
Aile ve Sosyal Politikalar Bakanı

Ö. ÇELİK
Avrupa Birliği Bakanı

F. ÖZLÜ
Bilim, Sanayi ve Teknoloji Bakanı

J. SARIEROĞLU
Çalışma ve Sosyal Güvenlik Bakanı

M. ÖZHASEKİ
Çevre ve Şehircilik Bakanı

M. ÇAVUŞOĞLU
Dışişleri Bakanı

N. ZEYBEKÇİ
Ekonomi Bakanı

B. ALBAYRAK
Enerji ve Tabii Kaynaklar Bakanı

O. A. BAK
Gençlik ve Spor Bakanı

A. E. FAKİBABA
Gıda, Tarım ve Hayvancılık Bakanı

B. TÜFENKÇİ
Gümrük ve Ticaret Bakanı

S. SOYLU
İçişleri Bakanı

L. ELVAN
Kalkınma Bakanı

N. KURTULMUŞ
Kültür ve Turizm Bakanı

N. AĞBAL
Maliye Bakanı

İ. YILMAZ
Millî Eğitim Bakanı

N. CANIKLI
Millî Savunma Bakanı

V. EROĞLU
Orman ve Su İşleri Bakanı

A. DEMİRCAN
Sağlık Bakanı

A. ARSLAN
Ulaştırma, Denizcilik ve Haberleşme Bakanı

19/2/2018 TARİHLİ VE 2018/11430 SAYILI KARARNAMENİN EKİ

KARAR


MADDE 1- (1) Samsun İli, Vezirköprü İlçesi, Doyran ve Kızılcaören mahalleleri sınırları içerisinde bulunan ve ekli kroki ile listelerde sınır ve koordinatları gösterilen alanlar, kentsel dönüşüm ve gelişim proje alanı ilan edilmiştir.

(2) Birinci fıkra kapsamında ilan edilen kentsel dönüşüm ve gelişim proje alanı içerisinde yer alan ve harca esas değer üzerinden belediyelere devredilen Hazineye ait taşınmazlar, kentsel dönüşüm ve gelişim amacına yönelik imar planı ve uygulaması yapılmadan satılamaz.

MADDE 2- (1) Bu Karar yayımı tarihinde yürürlüğe girer.

MADDE 3- (1) Bu Karar hükümlerini Çevre ve Şehircilik Bakanı yürütür.

K



SAMSUN İLİ, VEZİRKÖPRÜ İLÇESİ
DOYRAN ve KIZILCAÖREN MAHALLELERİ
KENTSEL DÖNÜŞÜM VE GELİŞİM PROJE ALANI

SINIR KROKİSİ
(1.BÖLGE)

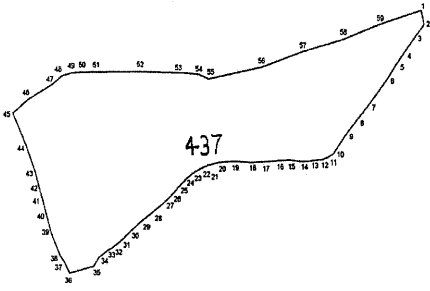

Alan Büyüklüğü:71,1 Hektar

SAMSUN İLİ, VEZİRKÖPRÜ İLÇESİ
DOYRAN VE KIZILCAÖREN MAHALLELERİ
KENTSEL DÖNÜŞÜM VE GELİŞİM PROJE ALANI
KOORDİNAT LİSTESİ
(1.BÖLGE)

Hösta No	Y	X
1	455773.818	452222.330
2	455811.947	452204.820
3	455838.496	452195.885
4	455845.459	452192.205
5	455858.678	452191.306
6	455869.023	452190.595
7	455875.518	452187.323
8	455879.382	452185.830
9	455886.533	452183.332
10	455887.267	452182.813
11	455889.402	452182.283
12	455895.935	452178.898
13	455913.710	452171.623
14	455925.621	452164.864
15	455927.886	452161.838
16	455944.586	452149.136
17	455955.951	452148.152
18	455962.968	452133.618
19	455968.201	452131.868
20	455980.321	452130.621
21	455996.389	452130.171
22	455998.018	452123.221
23	456031.973	452116.607
24	456061.997	452118.551
49	456075.482	452115.218
25	456068.692	452107.931
26	456120.485	452099.724
27	456127.498	452103.137
28	456138.781	452106.832
29	456165.197	452118.522
30	456165.584	452125.188
31	456193.901	452133.481
32	456197.504	452130.651
33	456207.706	452138.642
34	456220.912	452141.022
35	456244.953	452140.133
36	456254.491	452138.554
37	456258.055	452109.929
38	456263.851	452110.846
39	456253.709	452110.491
40	456262.361	452111.812
41	456269.868	452115.409
42	456417.918	452117.826
43	456424.477	452122.658
44	456423.218	452122.056
45	456440.702	452116.790
46	456442.043	452098.940
47	456447.589	452090.370
48	456451.231	452080.805
49	456456.135	452062.540
50	456447.243	452023.558
51	456482.127	452001.316
52	456480.067	452198.929
53	456487.489	452195.242
54	456501.832	452182.814
55	456508.383	452162.434
56	456511.643	452169.987
57	456515.785	452187.868
58	456518.202	452185.821
59	456524.742	452183.117
60	456525.402	452179.961
61	456536.423	452178.118
62	456535.317	452170.418
63	456502.080	452187.796
64	456603.259	452186.564
65	456642.298	452187.200
66	456698.192	4521563.701
67	456674.855	4521542.468
68	456678.818	4521509.899
69	456661.833	4521487.828
70	456650.780	4521482.163
71	456622.853	4521481.031
72	456623.327	4521479.332
73	456611.211	4521442.056
74	456604.317	4521409.730
75	456591.761	4521400.573
76	456573.348	4521442.876
77	456560.791	4521431.555
78	456546.421	4521418.302
79	456540.283	4521408.876
80	456531.833	4521390.958
81	456519.638	4521388.499
82	456508.478	4521349.204
83	456493.408	4521344.832
84	456479.318	4521299.330
85	456469.852	4521291.915
86	456447.325	4521222.525
87	456428.101	4521178.096
88	456414.208	4521170.696
89	456394.990	4521161.685
90	456355.862	4521073.947
91	456344.840	4521048.111
92	456340.994	4521027.829
93	456329.776	4521023.509
94	456314.296	4521022.218
95	456318.032	4521023.900
96	456299.225	4521021.142
97	456291.025	4521048.992
98	456294.742	4521056.780
99	456272.629	4521086.725
100	456268.869	4521102.185
101	456247.575	4521113.148
102	456246.676	4521137.024
103	456233.902	4521154.638
104	456196.277	4521182.300
105	456179.134	4521180.208
106	456163.512	4521197.713
107	456157.784	4521205.300

Hösta No	Y	X
108	456148.865	4521215.291
109	456141.121	4521222.834
110	456136.608	4521225.485
111	456127.502	4521230.866
112	456108.141	4521233.951
113	456098.768	4521235.022
114	456087.632	4521248.677
115	456076.265	4521243.711
116	456067.150	4521258.035
117	456055.373	4521269.461
118	456045.478	4521284.848
119	456037.495	4521294.568
120	456024.129	4521306.100
121	456014.756	4521318.745
122	456002.778	4521321.995
123	455983.788	4521330.185
124	455968.788	4521338.138
125	455957.302	4521345.949
126	455947.234	4521356.496
127	455938.431	4521360.038
128	455918.115	4521360.211
129	455913.213	4521400.105
130	455909.327	4521418.878
131	455892.127	4521432.911
132	455892.330	4521445.404
133	455878.067	4521460.788
134	455861.805	4521468.384
135	455842.833	4521477.434
136	455827.874	4521487.618
137	455820.431	4521499.675
138	455815.098	4521516.282
139	455806.472	4521528.204
140	455795.219	4521546.120
141	455779.543	4521558.221
142	455771.185	4521560.333
143	455765.844	4521559.443
144	455760.917	4521611.514
145	455759.301	4521623.929
146	455751.699	4521633.933
147	455745.927	4521633.796
148	455739.301	4521633.929
149	455737.200	4521635.100
150	455728.967	4521610.968
151	455718.788	4521610.080
152	455705.545	4521617.500
153	455700.180	4521614.992
154	455695.302	4521610.080
155	455692.481	4521609.000
156	455688.735	4521603.360
157	455687.378	4521603.360
158	455686.987	4521608.200
159	455689.239	4521621.491
160	455689.418	4521621.863
161	455678.712	4521644.202
162	455678.922	4521622.607
163	455676.765	4521681.737
164	455654.222	4521673.357
165	455651.003	4521681.577
166	455650.287	4521680.803
167	455651.718	4521695.863
168	455654.937	4521686.817
169	455646.172	4521693.215
170	455647.608	4521697.148
171	455636.542	4521691.183
172	455636.509	4521692.204
173	455628.119	4521695.028
174	455628.974	4521692.722
175	455624.458	4521692.668
176	455628.760	4521646.521
177	455623.542	4521646.521
178	455623.000	4521678.892
179	455613.066	4521687.622
180	455615.360	4522000.140
181	455614.811	4522000.008
182	455621.481	4522013.552
183	455627.890	4522016.992
184	455624.206	4522020.000
185	455647.828	4522023.924
186	455676.860	4522033.960
187	455676.360	4522041.215
188	455670.102	4522048.423
189	455673.142	4522052.924
190	455673.878	4522052.924
191	455670.102	4522073.380
192	455670.387	4522080.791
193	455672.248	4522089.375
194	455674.931	4522097.004
195	455673.878	4522102.881
196	455676.029	4522110.834
197	455679.227	4522122.815
198	455674.212	4522132.850
199	455676.487	4522140.898
200	455674.749	4522146.997
201	455675.241	4522160.763
202	455670.184	4522170.028
203	455670.202	4522184.332
204	455670.851	4522194.550
205	455670.818	4522204.540

PROJEKSİYON:UTM 3 DERECE
 COĞRAFİ VERİLERE İLİŞKİN DATUM:ITRF-96
 DİLİM ORTA MERİDYENİ:36 (DERECE)
 DİLİM ORTA GENİŞLİĞİ:3 (DERECE)



SAMSUN İLİ, VEZİRKÖPRÜ İLÇESİ
DOYRAN ve KIZILCAÖREN MAHALLELERİ
KENTSEL DÖNÜŞÜM VE GELİŞİM PROJE ALANI
SINIR KROKİSİ
(2. BÖLGE)

Alan Büyüklüğü:8.2 Hektar

SAMSUN İLİ, VEZİRKÖPRÜ İLÇESİ
DOYRAN VE KIZILCAÖREN MAHALLELERİ
KENTSEL DÖNÜŞÜM VE GELİŞİM PROJE ALANI
KOORDİNAT LİSTESİ
(2.BÖLGE)

Nokta No	Y	X
1	457343.921	4551548.373
2	457339.533	4551566.363
3	457330.731	4551533.514
4	457314.431	4551513.685
5	457302.349	4551498.727
6	457289.884	4551481.851
7	457276.241	4551547.669
8	457262.040	4551449.475
9	457245.124	4551432.188
10	457227.652	4551413.228
11	457221.992	4551529.099
12	457208.917	4551389.333
13	457200.234	4551384.909
14	457190.813	4551381.060
15	457175.986	4551380.813
16	457163.124	4551379.502
17	457161.714	4551514.030
18	457142.157	4551381.370
19	457126.963	4551380.667
20	457103.861	4551378.876
21	457101.437	4551495.072
22	457083.444	4551378.221
23	457056.804	4551379.313
24	457035.426	4551378.063
25	457019.770	4551480.003
26	457018.926	4551374.579
27	457006.292	4551369.985
28	457004.655	4551485.733
29	456994.944	4551364.462
30	456986.194	4551356.172
31	456975.862	4551349.246
32	456973.613	4551487.510
33	456967.170	4551341.043
34	456957.209	4551332.254
35	456935.981	4551317.133
36	456919.394	4551488.394
37	456916.055	4551303.498
38	456901.628	4551292.277
39	456887.420	4551280.498
40	456877.219	4551273.940
41	456869.448	4551270.175
42	456858.277	4551261.382
43	456851.375	4551487.862
44	456848.667	4551250.636
45	456831.552	4551487.645
46	456817.857	4551486.933
47	456813.258	4551241.943
48	456804.782	4551256.286
49	456801.671	4551482.843
50	456799.567	4551262.588
51	456788.967	4551473.594
52	456785.615	4551291.666
53	456778.685	4551313.621
54	456773.404	4551330.905
55	456768.146	4551345.741
56	456761.982	4551365.437
57	456752.506	4551454.283
58	456749.023	4551396.821
59	456728.538	4551437.037

PROJEKSİYON:UTM 3 DERECE
COĞRAFI VERİLERE İLİŞKİN DATUM:ITRF-96
DİLİM ORTA MERİDYENİ:36 (DERECE)
DİLİM ORTA GENİŞLİĞİ:3 (DERECE)