

Aralık 2019



NET KURUMSAL GAYRİMENKUL DEĞERLEME VE DANIŞMANLIK A.Ş.

Gayrimenkul Değerleme Raporu



Net Özel 2019 - 1087

Aralık, 2019

NET KURUMSAL GAYRİMENKUL
DEĞERLEME VE DANIŞMANLIK A.Ş.
Mrk: Şehit Ersan Cd. Çoban Yıldızı Sk. No:1/10 Çankaya
Tel: 0312 467 00 61 (pbx) Fax: 0312 467 00 34 ANKARA
Hitit Vergi Dairesi: 631 054 9389 www.netgd.com.tr
Tic.Sic.No: 256696 Sermaye:1.200.000.00TL



Talep Sahibi	Halk Gayrimenkul Yatırım Ortaklığı A.Ş.
Raporu Düzenleyen	Net Kurumsal Gayrimenkul Değerleme ve Danışmanlık A.Ş.
Rapor Tarihi	18.12.2019
Rapor Numarası	Özel 2019-1087
Raporun Konusu	Gayrimenkul Piyasa ve Kira Değer Tespiti
Değerleme Konusu ve Kapsamı	Tapuda; İstanbul İli, Beyoğlu İlçesi ve Müeyyetzade Mahallesi, 102 Ada 3 numaralı parselde bulunan " ALTINDA BANKASI OLAN KARGİR İŞ HANI " nitelikli gayrimenkulde kâin 1 bağımsız bölüm numaralı taşınmazın piyasa ve kira değerinin Türk Lirası cinsinden tespiti.

➤ İş bu rapor, Otuz Sekiz (38) sayfadan oluşmaktadır ve ekleriyle bir bütündür.

➤ Bu Rapor, Sermaye Piyasası Kurulu'nun III-62.3 sayılı "Sermaye Piyasasında Faaliyette Bulunacak Gayrimenkul Değerleme Kuruluşları Hakkında Tebliğ" hükümleri ile bu tebliğ ekinde yer alan "Değerleme Raporlarında Bulunması Gereken Asgari Hususlar" çerçevesinde Tebliğin 1 inci maddesi ikinci fıkrası kapsamında hazırlanmıştır.

NET KURUMSAL GAYRİMENKUL DEĞERLEME VE DANIŞMANLIK A.Ş.
Etiler Etiler Cd. Çoban Yılmaz Sk. No:1/10 Çankaya
Tel: 0312 467 00 61 (pbx) Faks: 0312 467 00 34 ANKARA
Hitit Vergi Dairesi: 631 05/ 9389 www.netgd.com.tr
Tic.Sic.No: 256696 Sermaye:1.200.000,00TL

İÇİNDEKİLER

YÖNETİCİ ÖZETİ	4
1. RAPOR BİLGİLERİ.....	5
1.1 Değerleme Tarihi, Rapor Tarihi ve Rapor Numarası	5
1.2 Değerlemenin Amacı	5
1.3 Rapor Kapsamı (SPK Mevzuatı Kapsamında Olup Olmadığı)	5
1.4 Dayanak Sözleşme Tarih ve Numarası	5
1.5 Raporu Hazırlayanlar ve Sorumlu Değerleme Uzmanı.....	5
1.6 Değerleme Konusu Gayrimenkul İçin Şirketimiz Tarafından Daha Önceki Tarihlerde Yapılan Son Üç Değerlemeye İlişkin Bilgiler.....	5
2. DEĞERLEME ŞİRKETİ (KURULUŞ) VE TALEP SAHİBİNİ (MÜŞTERİ) TANITICI BİLGİLER.....	6
2.1 Değerlemeyi Yapan Şirket Bilgileri ve Adresi	6
2.2 Talep Sahibi (Müşteri) Bilgileri ve Adresi	6
2.3 Müşteri Taleplerinin Kapsamı ve Varsa Getirilen Sınırlamalar	6
2.4 İşin Kapsamı	6
3. GAYRİMENKULÜN YASAL DURUMUNA İLİŞKİN BİLGİLER	7
3.1 Gayrimenkulün Yeri, Konumu, Tanımı ve Çevre Teşekkülü Hakkında Bilgiler	7
3.2 Gayrimenkulün Tapu Kayıtları	8
3.3 Gayrimenkul İle İlgili Herhangi Bir Takyidat veya Devredilmesine İlişkin Herhangi Bir Sınırlama Olup Olmadığı Hakkında Bilgi	8
3.4 Değerlemesi yapılan gayrimenkul ile ilgili varsa son üç yıllık dönemde gerçekleşen alım satım işlemlerine ve gayrimenkulün hukuki durumunda meydana gelen değişikliklere (imar planında meydana gelen değişiklikler, kamulaştırma işlemleri vb.) ilişkin bilgi	9
3.5 Gayrimenkulün ve Bulunduğu Bölgenin İmar Durumuna İlişkin Bilgiler	9
3.6 Gayrimenkul İçin Alınmış Durdurma Kararı, Yıkım Kararı, Riskli Yapı Tespiti Vb Durumlara Dair Açıklamalar	9
3.7 Gayrimenkule İlişkin Olarak Yapılmış Sözleşmelere (Gayrimenkul Satış Vaadi, Kat Karşılığı İnşaat veya Hasılat Paylaşımı Sözleşmeleri Vb.) İlişkin Bilgiler.....	9
3.8 Gayrimenkuller ve Gayrimenkul Projeleri İçin Alınmış Yapı Ruhsatlarına, Tadilat Ruhsatlarına, Yapı Kullanım İzinlerine İlişkin Bilgileri İle İlgili Mevzuat Uyarınca Alınması Gerekli Tüm İzinlerin Alınıp Alınmadığına ve Yasal Gerekliliği Olan Belgelerin Tam ve Doğru Olarak Mevcut Olup Olmadığı Hakkında Bilgi	9
3.9 Değerlemesi Yapılan Projeler İle İlgili Olarak, 29/6/2001 Tarih ve 4708 Sayılı Yapı Denetimi Hakkında Kanun Uyarınca Denetim Yapan Yapı Denetim Kuruluşu (Ticaret Unvanı, Adresi vb.) ve Değerlemesi Yapılan Gayrimenkul İle İlgili Olarak Gerçekleştirdiği Denetimler Hakkında Bilgi	9
3.10 Eğer belirli bir projeye istinaden değerlendirilirse, projeye ilişkin detaylı bilgi ve planların ve söz konusu değerlerin tamamen mevcut projeye ilişkin olduğuna ve farklı bir projenin uygulanması durumunda bulunacak değerlerin farklı olabileceğine ilişkin açıklama	9
3.11 Varsa, Gayrimenkulün Enerji Verimlilik Sertifikası Hakkında Bilgi	10
4. GAYRİMENKULÜN FİZİKİ ÖZELLİKLERİ.....	
4.1 Gayrimenkulün Bulunduğu Bölgenin Analizi ve Kullanılan Veriler.....	

4.2	Mevcut Ekonomik Koşulların, Gayrimenkul Piyasasının Analizi, Mevcut Trendler ve Dayanak Veriler İle Bunların Gayrimenkulün Değerine Etkileri	11
4.3	Değerleme İşlemini Olumsuz Yönde Etkileyen veya Sınırlayan Faktörler	14
4.4	Gayrimenkulün Fiziki, Yapısal, Teknik ve İnşaat Özellikleri	14
4.5	Varsa, Mevcut Yapıyla veya İnşaatı Devam Eden Projeyle İlgili Tespit Edilen Ruhsata aykırı Durumlara İlişki Bilgiler	14
4.6	Ruhsat Alınmış Yapılarda Yapılan Değişikliklerin 3194 Sayılı İmar Kanunu'nun 21.nci Maddesi Kapsamında Yeniden Ruhsat Alınmasını Gerekçendirir Değişiklikler Olup Olmadığı Hakkında Bilgi	14
4.7	Gayrimenkulün Değerleme Tarihi İtibariyle Hangi Amaçla Kullanıldığı, Gayrimenkul Arsa veya Arazi İse Üzerinde Herhangi Bir Yapı Bulunup Bulunmadığı ve Varsa, Bu Yapıların Hangi Amaçla Kullanıldığı Hakkında Bilgi	14
5.	KULLANILAN DEĞERLEME YÖNTEMLERİ.....	15
5.1	Pazar Yaklaşımı	17
5.2	Maliyet Yaklaşımı	20
5.3	Gelir Yaklaşımı	20
5.4	Diğer Tespit ve Analizler	22
6.	ANALİZ SONUÇLARININ DEĞERLENDİRİLMESİ	23
6.1	Farklı Değerleme Yöntemleri ile Analiz Sonuçlarının Uyumlaştırılması ve Bu Amaçla İzlenen Metotların ve Nedenlerinin Açıklanması	23
6.2	Asgari Husus ve Bilgilerden Raporda Yer Verilmeyenlerin Neden Yer Almadıklarının Gerekçeleri	23
6.3	Yasal Gereklere Yerine Getirilip Getirilmediği ve Mevzuat Uyarınca Alınması Gereken İzin ve Belgelerin Tam ve Eksiksiz Olarak Mevcut Olup Olmadığı Hakkında Görüş.....	23
6.4	Varsa, Gayrimenkul Üzerindeki Takyidat ve İpotekler İle İlgili Görüş	23
6.5	Değerleme Konusu Gayrimenkulün, Üzerinde İpotek veya Gayrimenkulün Değerini Doğrudan ve Önemli Ölçüde Etkileyecek Nitelikte Herhangi Bir Takyidat Bulunması Durumları Hariç, Devredilebilmesi Konusunda Bir Sınırlamaya Tabi Olup Olmadığı Hakkında Bilgi	24
6.6	Değerleme Konusu Arsa veya Arazi İse, Alımından İtibaren beş Yıl Geçmesine Rağmen Üzerinde Proje Geliştirilmesine Yönelik Herhangi Bir Tasarrufla Bulunup Bulunmadığına Dair Bilgi.....	24
6.7	Değerleme Konusu Üst Hakkı veya Devre Mülk Hakkı İse, Üst Hakkı ve Devre Mülk Hakkının Devredilebilmesine İlişkin Olarak Bu Hakları Doğuran Sözleşmelerde Özel Kanun Hükümlerinden Kaynaklananlar Hariç Herhangi Bir Sınırlama Olup Olmadığı Hakkında Bilgi.....	24
6.8	Gayrimenkulün Tapudaki Niteliğinin, Fiili Kullanım Şeklinin ve Portföye Dahil Edilme Niteliğinin Birbiriyle Uyumlu Olup Olmadığı Hakkında Görüş İle Portföye Alınmasında Herhangi Bir Sakınca Olup Olmadığı Hakkında Görüş	24
7.	SONUÇ	24
7.1	Sorumlu Değerleme Uzmanının Sonuç Cümlesi	24
7.2	Nihai Değer Takdiri	25
8.	UYGUNLUK BEYANI.....	26
9.	RAPOR EKLERİ	26

YÖNETİCİ ÖZETİ

<u>Talep Sahibi</u>	Halk Gayrimenkul Yatırım Ortaklığı A.Ş.
<u>Rapor No ve Tarihi</u>	Net Özel 2019-1087 / 18.12.2019
<u>Değerleme Konusu ve Kapsamı</u>	Bu rapor, müşteri talebi üzerine belirtilen kayıta bulunan gayrimenkullerin değerlendirme tarihindeki piyasa koşulları ve ekonomik göstergeler doğrultusunda güncel piyasa ve kira değerinin tespitine yönelik olarak, SPK mevzuatı kapsamında kullanılmak üzere, ilgili tebliğde belirtilen esaslar çerçevesinde hazırlanmıştır.
<u>Taşınmazın Açık Adresi</u>	Müeyyetzade Mah. Kemeraltı Caddesi No: 4A, Karaköy Palas Apartmanı, Beyoğlu / İstanbul
<u>Tapu Kayıt Bilgisi</u>	İstanbul İli, Beyoğlu İlçesi ve Müeyyetzade Mahallesi, 102 Ada 3 numaralı parselde bulunan "EKLENTİLERİ OLAN BANKA" nitelikli gayrimenkulde kain 1 bağımsız bölüm numaralı taşınmaz.
<u>Fiili Kullanımı (Mevcut Durumu)</u>	Halihazırda boş durumdadır.
<u>İmar Durumu</u>	Söz konusu taşınmaz ile ilgili Beyoğlu Belediyesi İmar Müdürlüğünde yapılan araştırmada 07.07.1993 tarihle 4720 sayılı Kurul kararıyla Kentsel Sit Alanı ilan edilen bölgede kalmakta olup, bölgeye ait 21.12.2010 tasdik tarihli 1/1000 Ölçekli Beyoğlu Kentsel Sit Alanı Koruma Amaçlı Uygulama İmar Planı, İstanbul 10.İdare Mahkemesi kararıyla iptal edilmiştir.
<u>Kısıtlılık Hali (Yıkım vb olumsuz karar, zabıt, tutanak, dava veya tasarrufa engel durumlar)</u>	Konu taşınmazın tapu kayıtlarında irtifak hakkı bulunmakta olup geçiş hakkı olması sebebiyle kısıtlılık durumu bulunmamaktadır. Ayrıca söz konusu parsel üzerindeki yapı 25.06.1983 tarih ve 15185 sayılı Kurul Kararı ile tescilli eski eserdir. 02.08.2017 tarih 5628 sayılı İstanbul II Numaralı Kültür Varlıkları Koruma Bölge Kurulu kararı ile belirlenmiş olan geçiş dönemi koruma esasları ve kullanma şartlarına istinaden imar durumu koruma Kurulundan alınacak karar doğrultusunda belirlenecektir. Yeni yapı yapılması durumunda geçerli olacak olup mevcut yapıya etkisi bulunmamaktadır.
<u>Piyasa Değeri</u>	40.000.000,00-TL (Kırk Milyon Türk Lirası)
<u>KDV Dahil Piyasa Değeri</u>	47.200.000,00-TL (Kırk Yedi Milyon İki Yüz Bin Türk Lirası)
<u>Açıklama</u>	Taşınmaz, yerinde görülmüş, kullanım durumları, yapı kalitesiyle birlikte her kat incelenmiştir. Değerleme sürecini olumsuz etkileyecek bir durum oluşmamıştır.
<u>Raporu Hazırlayanlar</u>	Buğra Uğur YAP - SPK Lisans No: 408393 Raci Gökcehan SONER – SPK Lisans No: 404622 (Denetmen)
<u>Sorumlu Değerleme Uzmanı</u>	Erdeniz BALIKÇIOĞLU – SPK Lisans No: 401418

NET KURUMSAL GAYRİMENKUL DEĞERLEME VE DANIŞMANLIK A.Ş.
Mrk: Şehit Erşan Cd. Çoban Yıldızı Sk. No:1/10 Çankaya
Tel: 0312 467 00 61 (pbx) Fax:0312 467 00 34 ANKARA
Hitit Vergi Dairesi: 631 084 9389 www.netgd.com.tr
Tic.Sic.No: 256696 Sermaye:1.200.000,00TL

1.RAPOR BİLGİLERİ

1.1 Değerleme Tarihi, Rapor Tarihi ve Rapor Numarası

Söz konusu işlemin değerlendirme çalışmaları 05.12.2019 itibariyle başlanmış 14.12.2019 itibariyle değerlendirme çalışmaları tamamlanmış olup, rapor tanzimi 18.12.2019 tarihinde Özel 2019-1087 rapor numarasıyla yapılarak tamamlanmıştır.

1.2 Değerlemenin Amacı

Bu rapor, Halk Gayrimenkul Yatırım Ortaklığı A.Ş.'nin talebi üzerine; İstanbul İli, Beyoğlu İlçesi ve Müeyyetzade Mahallesi, 102 Ada 3 numaralı parselde bulunan "ALTINDA BANKASI OLAN KARGİR İŞ HANI" nitelikli gayrimenkulde kain 1 bağımsız bölüm numaralı taşınmaza ait piyasa ve kira değerinin tespitine yönelik hazırlanan Gayrimenkul Değerleme Raporu'dur.

Değerlemenin amacı, taraflar arasında imzalanan sözleşmede de belirtildiği üzere, portföyde bulunan ve bilgileri verilen taşınmaz(lar)ın yılsonu değer tespiti amacıyla güncel Pazar değerlerini içeren değerlendirme raporunun hazırlanmasıdır.

1.3 Rapor Kapsamı (SPK Mevzuatı Kapsamında Olup Olmadığı)

Bu Rapor, Sermaye Piyasası Kurulu'nun III-62.3 sayılı "Sermaye Piyasasında Faaliyette Bulunacak Gayrimenkul Değerleme Kuruluşları Hakkında Tebliğ" hükümleri ile bu tebliğ ekinde yer alan "Değerleme Raporlarında Bulunması Gereken Asgari Hususlar" çerçevesinde Tebliğin 1 inci maddesi ikinci fıkrası "*Sermaye piyasasında gayrimenkul değerlendirme faaliyeti; sermaye piyasası mevzuatına tabi ortak ortaklıklar, ihraççılar ve sermaye piyasası kurumlarının, sermaye piyasası mevzuatı kapsamındaki işlemlerine konu olan gayrimenkullerinin, gayrimenkul projelerinin veya gayrimenkullere bağlı hak ve faydaların belli bir tarihteki muhtemel değerinin Kurul düzenlemeleri ve Kurulca kabul edilen değerlendirme standartları çerçevesinde bağımsız ve tarafsız olarak takdir edilmesini ifade eder.*" kapsamında hazırlanmıştır.

1.4 Dayanak Sözleşme Tarih ve Numarası

Halk Gayrimenkul Yatırım Ortaklığı A.Ş. ile Net Kurumsal Gayrimenkul Değerleme ve Danışmanlık A.Ş. arasında 01.02.2019 tarihinde imzalanmıştır.

1.5 Raporu Hazırlayanlar ve Sorumlu Değerleme Uzmanı

İş bu rapor, Gayrimenkul Değerleme Uzmanı Buğra Uğur YAP tarafından hazırlanmış, Gayrimenkul Değerleme Uzmanı Raci Gökcehan SONER tarafından kontrol edilmiş ve Sorumlu Değerleme Uzmanı Erdeniz BALIKÇIOĞLU tarafından onaylanmıştır.

1.6 Değerleme Konusu Gayrimenkul İçin Şirketimiz Tarafından Daha Önceki Tarihlerde Yapılan Son Üç Değerlemeye İlişkin Bilgiler

Değerleme konusu gayrimenkul için şirketimiz tarafından 2018 - 0280 Talep Numaralı Rapor ile İmar Barışına istinaden tespit amaçlı rapor hazırlanmıştır.

2. DEĞERLEME ŞİRKETİ (KURULUŞ) VE TALEP SAHİBİNİ (MÜŞTERİ) TANITICI BİLGİLER

2.1 Değerlemeyi Yapan Şirket Bilgileri ve Adresi

08.08.2008 tarihinde gayrimenkul değerlendirme ve danışmanlık hizmeti vermek üzere Ankara'da kurulan ve genel merkezi Şehit Ersan Cad. Çoban Yıldızı Sok. 1/10 Çankaya – ANKARA adresinde bulunan şirketimiz NET Kurumsal Gayrimenkul Değerleme ve Danışmanlık A.Ş. Sermaye Piyasası Kurulu'nun Seri: VIII, No:35 sayılı tebliği uyarınca Kasım 2009'da "Kurul Listesine" alınmıştır. Şirketimiz ayrıca, Bankacılık Düzenleme ve Denetleme Kurulu tarafından 11.08.2011 tarih ve 4345 sayılı kararı ile bankalara "gayrimenkul, gayrimenkul projesi ve gayrimenkule bağlı hak ve faydaların değerlendirilmesi" hizmeti verme yetkisi almıştır.

Sermaye : 1.200.000,-TL
Ticaret Sicil : 256696
Telefon : 0 312 467 00 61 Pbx
E-Posta / Web : info@netgd.com.tr www.netgd.com.tr
Adres : Şehit Ersan Caddesi Çoban Yıldızı Sokak 1/10 Çankaya - ANKARA

2.2 Talep Sahibi (Müşteri) Bilgileri ve Adresi

Şirket Unvanı : Halk Gayrimenkul Yatırım Ortaklığı A.Ş.
Şirket Adresi : Tatlısu Mahallesi, Ertuğrul Gazi Sokak, No:1 Dudullu OSB, Ümraniye/İSTANBUL
Şirket Amacı : Müşterilerine ve hissedarlarına sürekli katma değer yaratmak, GYO sektörünün gelişimine katkıda bulunmak ve küresel ölçekte saygın bir kurum haline gelmek.
Sermayesi : 928.000.000,-TL
Halka Açıklık : % 28
Telefon : 0 216 600 10 00
E-Posta : info@halkgyo.com.tr

2.3 Müşteri Taleplerinin Kapsamı ve Varsa Getirilen Sınırlamalar

İş bu rapor, müşteri talebine istinaden İstanbul İli, Beyoğlu İlçesi ve Müeyyetzade Mahallesi, 102 Ada 3 numaralı 102 Ada 3 numaralı parselde bulunan " ALTINDA BANKASI OLAN KARGİR İŞ HANI " nitelikli gayrimenkulde kain 1 bağımsız bölüm numaralı taşınmazın piyasa değerinin Türk Lirası cinsinden tespitine ilişkin hazırlanmıştır. Müşteri tarafından herhangi bir sınırlama getirilmemiştir.

2.4 İşin Kapsamı

İşin kapsamı, SPK mevzuatı kapsamında ve asgari unsurlar çerçevesi müşterinin değerlemesini talep ettiği tapu bilgilerine istinaden değerlendirme raporunun hazırlanarak müşteriye ıslak imzalı şekilde teslim edilmesidir.

NET KURUMSAL GAYRİMENKUL
DEĞERLEME VE DANIŞMANLIK A.Ş.
Mrk: Şehit Ersan Cd. Çoban Yıldızı Sk. No:1/10 Çankaya
Tel: 0312 467 00 61 (pbx) Fax:0312 467 00 34 ANKARA
Hitit Vergi Dairesi: 631 054 9389 www.netgd.com.tr
Tic.Sic.No: 256696 Sermaye:1.200.000.00TL

3. GAYRİMENKULÜN YASAL DURUMUNA İLİŞKİN BİLGİLER

3.1 Gayrimenkulün Yeri, Konumu, Tanımı ve Çevre Teşekkülü Hakkında Bilgiler

Değerleme konusu taşınmaz, İstanbul İli, Beyoğlu İlçesi, Müeyyetzade Mahallesi, 102 Ada 3 numaralı parselde üzerinde bulunan Karaköy Palasta konumlu 1 bağımsız bölüm numaralı dükkandır. Ana gayrimenkul, Beyoğlu ilçesinin, Karaköy semtinde, bu semtin ana arterlerinden olan Kemeraltı Caddesi üzerinde 583,00 m² yüzölçüme sahip arsa üzerine kurulmuştur. Taksim Meydanına yaklaşık 1km mesafededir. Yakın çevresinde bilinen bazı noktalar şu şekildedir: Taksim Meydan, Karaköy Sahil, Galata Köprüsü, Eminönü Meydan. Ana gayrimenkul İstanbul şehrinin merkezinde konumlanmıştır. Bölgede yapılaşma orta-üst seviyede olup, büyük çoğunluğu ticari ve turistik amaçlı kullanılan tarihi betonarme yapılar oluşmakta olsa konut yapılaşması düşüktür. Genel ulaşım toplu taşıma araçları ve özel araçlarla sağlanabilmektedir.



Koordinatlar

Enlem: 41.023405 Boylam: 28.975315

**NET KURUMSAL GAYRİMENKUL
DEĞERLEME VE DANIŞMANLIK A.Ş.**
Mrk: Şehit Erşan Cd. Çoban Yıldızı Sk. No:1/10 Çankay
Tel: 0312 467 00 61 (pbx) Faks: 0312 467 00 34 ANKARA
Hitit Vergi Dairesi: 631 054 9389 www.netgd.com.tr
Tic.Sic.No: 256696 Sermaye:1.200.000.00TL

3.2 Gayrimenkulün Tapu Kayıtları

İL – İLÇE	: İstanbul - Beyoğlu
MAHALLE – KÖY - MEVKİİ	: Müeyyetzade
CİLT - SAYFA NO	: 3 / 291
ADA - PARSEL	: 102 / 3
YÜZÖLÇÜM	: 583,00 m ²
TAŞINMAZ ID	: 21374423
TAŞINMAZ NİTELİĞİ	: EKLENTİLERİ OLAN BANKA
ANA TAŞINMAZ NİTELİĞİ	: ALTINDA BANKASI OLAN KARGİR İŞ HANI
BLOK – KAT – B.B.NO	: - / BOD+ZEM+1+2+ASMA/1
ARSA PAY/PAYDA	: 1/1
MALİK - HİSSE	: HALK GAYRİMENKUL YATIRIM ORTAKLIĞI ANONİM ŞİRKETİ.....(1/1)
EDİNME SEBEBİ TARİH-YEVMIYE	: 28.10.2010 / 8853 (Ticaret Şirketlerine Aynı Sermaye Konulması)

3.3 Gayrimenkul İle İlgili Herhangi Bir Takyidat veya Devredilmesine İlişkin Herhangi Bir Sınırlama Olup Olmadığı Hakkında Bilgi

Tapu ve Kadastro Genel Müdürlüğü TKGM Portal üzerinden 16.10.2019 tarihinde alınan Tapu Kayıtlarına göre taşınmazın tapu kaydı rapor ekinde bilgilerinize sunulmuştur.

Beyan:

- YÖNETİM PLANI 28,02,1975

İrtifak:

- M : BU PARSEL ALEYHİNE 2 PARSEL LEHİNE KROKİDE SARI BOYA İLE BOYALI A İŞARETLİ KISIMDAKİ MERDİVENLER AYDINLIK MAHALLİ KALORİFER KAZANLARI ÇİFT ASANSÖR ELEKTRİK VE TERKOS SAATLERİNDEN İBARET TESİSLER ÜZERİNDE İRTİFAK HAKKI Lehdar: MÜEYYETZADE Mah.si113 Pafta,102 Ada,2 Parsel,Yüzölçüm:598.00000,Cilt:1 , Sayfa: 3 Ana Sayfa (16/12/1964 tarih 7403 yevmiye ile.)

- M : BU PAERSEL LEHİNE 2 PARSEL ALEYHİNE KROKİDE SARI BOYA İLE BOYALI B İŞARETLİ KISIMDAKİ MERDİVENLER, AYDINLIK MAHALLİ, KALORİFER KAZANLARI, ÇİFT ASANSÖR, ELEKTRİK VE TERKOS SAATLERİNDEN İBARET TESİSLER ÜZERİNDE İRTİFAK HAKKI (16/12/1964 tarih 7403 yevmiye ile.)

Rehin:

Kayıt bulunmamaktadır.

Serh:

Kayıt bulunmamaktadır.

**NET KURUMSAL GAYRİMENKUL
DEĞERLEME VE DANIŞMANLIK A.Ş.**
Mrk: Şehit Ersan Cd. Çoban Yıldızı Sk. No:1/10 Çankay.
Tel: 0312 467 00 61 (pbx) Fax:0312 467 00 34 ANKARA
Hitit Vergi Dairesi: 631 054 9289 www.netgd.com.tr
Tic.Sic.No: 256696 Sermaye:1.200.000.00TL

3.4 Değerlemesi yapılan gayrimenkul ile ilgili varsa son üç yıllık dönemde gerçekleşen alım satım işlemlerine ve gayrimenkulün hukuki durumunda meydana gelen değişikliklere (imar planında meydana gelen değişiklikler, kamulaştırma işlemleri vb.) ilişkin bilgi

Söz konusu parsel üzerindeki ana gayrimenkul için son 3 yılda herhangi bir alım-satım işlemi olmamıştır. Tapu kaydı mülkiyet bilgileri son olarak Ticaret Şirketlerine Aynı Sermaye Konulması tescilli Yev: 8853 Tarih: 28.10.2010 tarih ve malik 'HALK GAYRİMENKUL YATIRIM ORTAKLIĞI ANONİM ŞİRKETİ' olarak tesis edilmiştir. Bu süreçte gayrimenkulün hukuki durumunda herhangi bir değişiklik meydana gelmemiştir.

3.5 Gayrimenkulün ve Bulunduğu Bölgenin İmar Durumuna İlişkin Bilgiler

Beyoğlu Belediyesi İmar Müdürlüğünde yapılan araştırmada 102 Ada 3 numaralı parselin 07.07.1993 tarihle 4720 sayılı Kurul kararıyla Kentsel Sit Alanı ilan edilen bölgede kalmakta olup, bölgeye ait 21.12.2010 tasdik tarihli 1/1000 Ölçekli Beyoğlu Kentsel Sit Alanı Koruma Amaçlı Uygulama İmar Planı, İstanbul 10.İdare Mahkemesi kararıyla iptal edilmiştir. Söz konusu parsel üzerindeki yapı 25.06.1983 tarih ve 15185 sayılı Kurul Kararı ile tescilli eski eserdir. 02.08.2017 tarih 5628 sayılı İstanbul II Numaralı Kültür Varlıkları Koruma Bölge Kurulu kararı ile belirlenmiş olan geçiş dönemi koruma esasları ve kullanma şartlarına istinaden imar durumu koruma Kurulundan alınacak karar doğrultusunda belirlenecektir. Kuruldan alınacak karar doğrultusunda imar uygulaması yapılacaktır. Taşınmazın yapı kullanım izin belgesinin bulunması ve kat mülkiyetli olması nedeniyle imar planından olumsuz olarak etkilenmediği belirtilmiştir.

3.6 Gayrimenkul İçin Alınmış Durdurma Kararı, Yıkım Kararı, Riskli Yapı Tespiti Vb Durumlara Dair Açıklamalar

Söz konusu gayrimenkul için Beyoğlu Belediyesi imar servisinde yapılan evrak incelemeleri ve şifahi sorgulamalar neticesinde herhangi alınmış olumsuz bir karar vb. bulunmadığı görülmüştür.

3.7 Gayrimenkule İlişkin Olarak Yapılmış Sözleşmelere (Gayrimenkul Satış Vaadi, Kat Karşılığı İnşaat veya Hasılat Paylaşımı Sözleşmeleri Vb.) İlişkin Bilgiler

Söz konusu parsel üzerinde bulunan yapı için herhangi bir sözleşme bulunmamaktadır.

3.8 Gayrimenkuller ve Gayrimenkul Projeleri İçin Alınmış Yapı Ruhsatlarına, Tadilat Ruhsatlarına, Yapı Kullanım İzinlerine İlişkin Bilgileri İle İlgili Mevzuat Uyarınca Alınması Gerekli Tüm İzinlerin Alınıp Alınmadığına ve Yasal Gerekliliği Olan Belgelerin Tam ve Doğru Olarak Mevcut Olup Olmadığı Hakkında Bilgi

Rapora konu taşınmaz için mevzuat uyarınca alınması gereken izinlerin alındığı ve yasal gerekliliği olan belgelerin tam ve doğru olarak mevcut olduğu görülmüştür.

Yeni Yapı Ruhsatı: 14.07.1971 tarih, 3938 sayılı ve 11.07.1972 tarih 4736-3/24 sayılı (Dosya içerisinde bulunamamış olup iskan belgesindeki bilgiler referans alınmıştır).

Yapı Kullanım İzin Belgesi : 28.03.1974 tarih 675 sayılı

3.9 Değerlemesi Yapılan Projeler İle İlgili Olarak, 29/6/2001 Tarih ve 4708 Sayılı Yapı Denetimi Hakkında Kanun Uyarınca Denetim Yapan Yapı Denetim Kuruluşu (Ticaret Unvanı, Adresi vb.) ve Değerlemesi Yapılan Gayrimenkul İle İlgili Olarak Gerçekleştirdiği Denetimler Hakkında Bilgi

Söz konusu parsel üzerindeki yapı, 13.01.2001 tarih 4708 sayılı Yapı Denetim Kanunu öncesi inşa edilmiş olması sebebiyle yapı denetim şirketi bulunmamaktadır.

3.10 Eğer belirli bir projeye istinaden değerlendirme yapılıyorsa, projeye ilişkin detaylı bilgi ve planların ve söz konusu değerın tamamen mevcut projeye ilişkin olduğuna ve farklı bir projenin uygulanması durumunda bulunacak değerın farklı olabileceğine ilişkin açıklama

Söz konusu parsel üzerinde cins değişikliği yapılmış, yapı kullanma izin belgesine sahip bina bulunmaktadır. Değerleme, bu taşınmaz içerisinde yer alan 1 nolu bağımsız bölüm için hazırlanan ve onaylanan mevcut projeye ve yasal evraklara dair yapılmıştır. Farklı bir proje değerlemesi yapılmamıştır.

3.11 Varsa, Gayrimenkulün Enerji Verimlilik Sertifikası Hakkında Bilgi

Gayrimenkulün enerji verimliliği ile ilgili ana gayrimenkulde gerekli sistemlerin mevcut olduğu sözlü olarak beyan edilmiş ancak herhangi bir sertifika veya belgeye ulaşılamamıştır.

4. GAYRİMENKULÜN FİZİKİ ÖZELLİKLERİ

4.1 Gayrimenkulün Bulunduğu Bölgenin Analizi ve Kullanılan Veriler

Günümüzde kültür, sanat, iş ve eğlence merkezi olan Beyoğlu İlçesi, Bizans döneminde yerleşim alanı olmayan, bağ ve bahçelerle kaplı bir yerd. İstanbul yakasında bulunan Bizanslılar buraya 'karşı yaka' anlamına gelen 'Pera' adını vermişlerdir. İmparator Jüstinyen GALATA'da sonradan bir çok bina yaptırdığından buraya "Jüstinyana" da denilmektedir. Türkler ise Pera'yı 'Beyoğlu' şeklinde adlandırıp daha geniş bir alanı kastetmişlerdir. Ticari amaçla İstanbul'a gelen Venedikliler ve Cenevizliler Bizans'ın iç karışıklıklarından istifade ederek Galata'yı surlarla çevirmiş ve bugünkü Galata Kulesini 13.yüzyılda inşa etmişlerdir. Aynı yüzyılda Cenevizli tüccarların yönetimine verilen Galata yüzyıllar boyunca ticaretteki önemini korumuştur. Fatih Sultan Mehmet 1453 Yılında İstanbul'u alınca Anadolu'nun muhtelif yerlerinden getirdiği halkı İstanbul'un çeşitli yerlerine yerleştirdi.1461 yılında Trabzon'daki Rum Pontus Devleti alınınca son imparatoru David Komennos ve sülalesi İstanbul'a getirildi. Bunlardan Kalayanis Komennos'un oğlu Aleksios Müslüman olunca Tünel civarına yerleştirildi. Bundan sonra bu yöre beyin oturduğu yer anlamında olan BEYOĞLU olarak anılmaya başlandı. İstanbul'un alınmasından 60 yıl sonra Tophane'den Kasımpaşa'ya kadar olan sahalar yavaş yavaş Türklerle dolmaya başladı. 2. Sultan Beyazıd bugünkü Tünel yakınlarında bulunan ve o adla anılan "Asmalımescid"i yaptırdı. Daha sonra Yavuz Sultan Selim zamanında saray iç oğullarının okumaları için bugünkü GALATASARAY da İbrahim Paşa tarafından yaptırıldı. O zamandan bu yana bu semte Galatasaray semti denildi. Önceleri Yabancı elçilikler ve temsilcilikler de bu semtte bulunuyordu. BENİ AHMET Devletinin yıkılması üzerine İspanya'dan İstanbul'a göç eden Araplar, Galata ve Tophane semtlerine yerleştirildi. Nüfusun artması sonucu bu semtte sık sık yangınlar olmuştur. Cumhuriyet devrinde bu kışla yıkılarak yerine bugünkü Taksim Gezi Parkı yapıldı. 1864 yılında Galata'da bulunan surlar yıkılarak yerine cadde ve sokaklar açıldı. Beyoğlu, Osmanlı İmparatorluğu zamanında Mutasarrıflıkla İdare ediliyordu. 1923 yılında Cumhuriyetle birlikte ilçe olmuştur.

Beyoğlu Nüfusu - İstanbul

230.526

Beyoğlu nüfusu 2018 yılına göre 230.526.

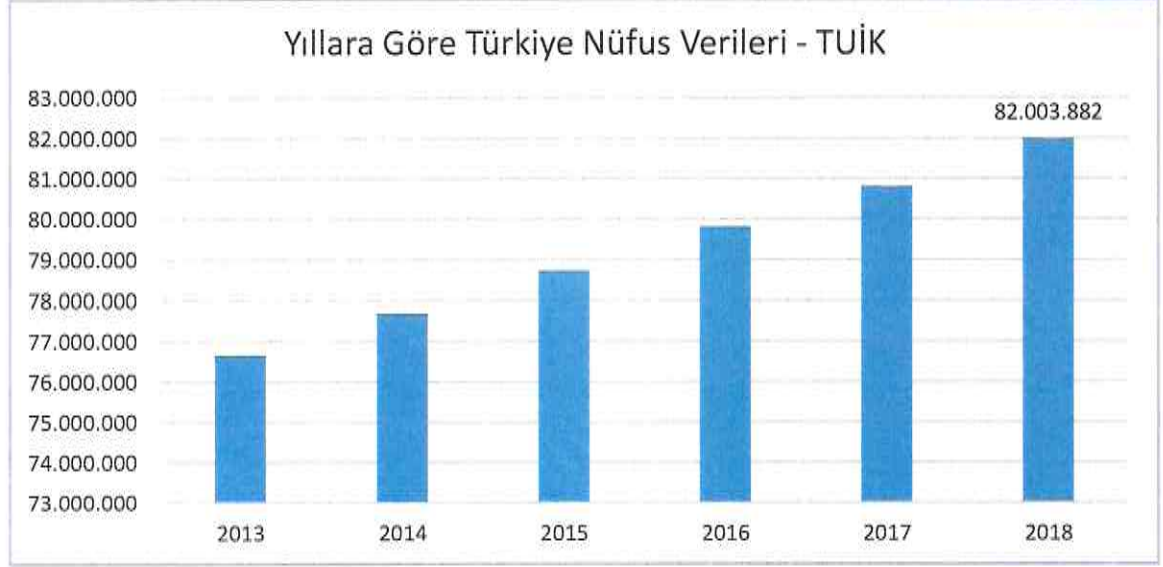
Bu nüfus, **118.273** erkek ve **112.253** kadından oluşmaktadır.

Yüzde olarak ise: **%51,31** erkek, **%48,69** kadındır.

4.2 Mevcut Ekonomik Koşulların, Gayrimenkul Piyasasının Analizi, Mevcut Trendler ve Dayanak Veriler İle Bunların Gayrimenkulün Değerine Etkileri

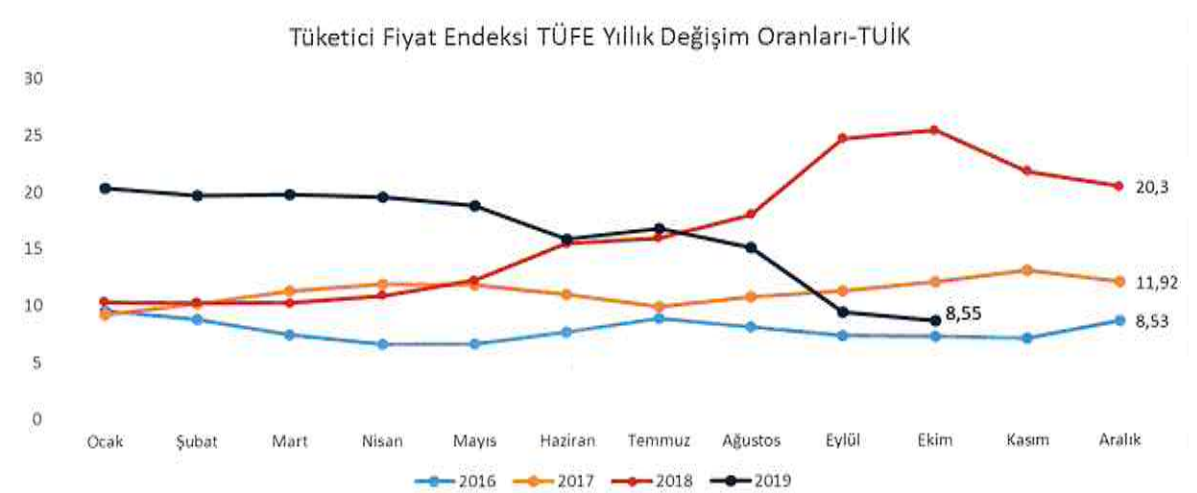
Bazı Ekonomik Veriler ve İstatistikler

Δ Nüfus;



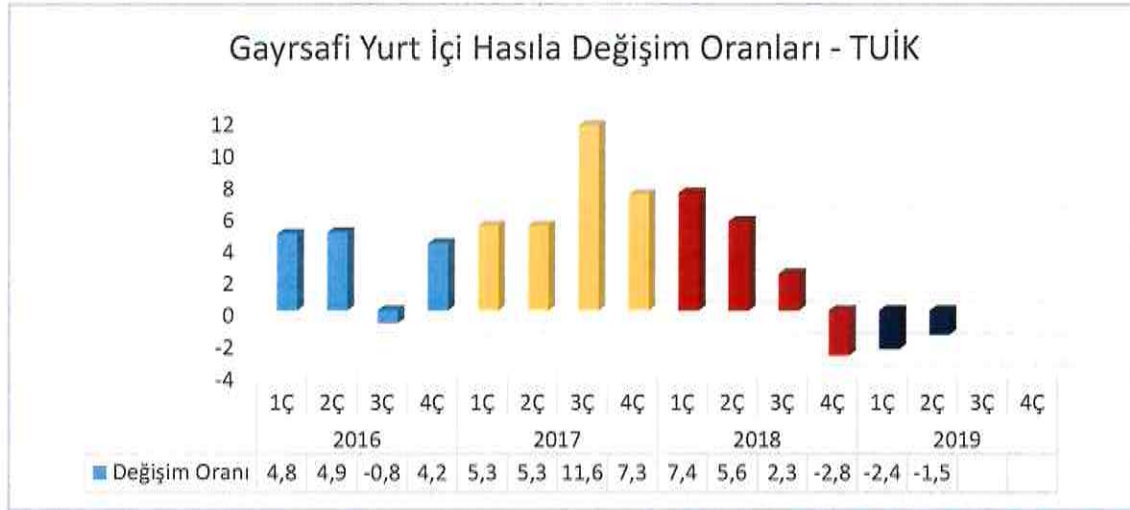
Türkiye'nin nüfusu, 2018'de bir önceki yıla göre 1 milyon 193 bin 357 kişi artarak 82 milyon 3 bin 882 kişi oldu. Buna göre, 2017 yılı itibarıyla 80 milyon 810 bin 525 kişi olan ülke nüfusu, 1 milyon 193 bin 357 kişilik artışla 2018 sonunda 82 milyon 3 bin 882 kişiye ulaştı. (TÜİK)

Δ TÜFE/Enflasyon Endeksleri;



Türkiye İstatistik Kurumu tarafından açıklanan rakamlara göre enflasyon oranı Ekim ayında yüzde 2,00 arttı. Yıllık enflasyon ise yüzde 8,55 olarak gerçekleşti, 12 aylık ortalamalara göre ise 16,81 olarak gerçekleşti.

Δ GSYİH/Büyüme Endeksleri;



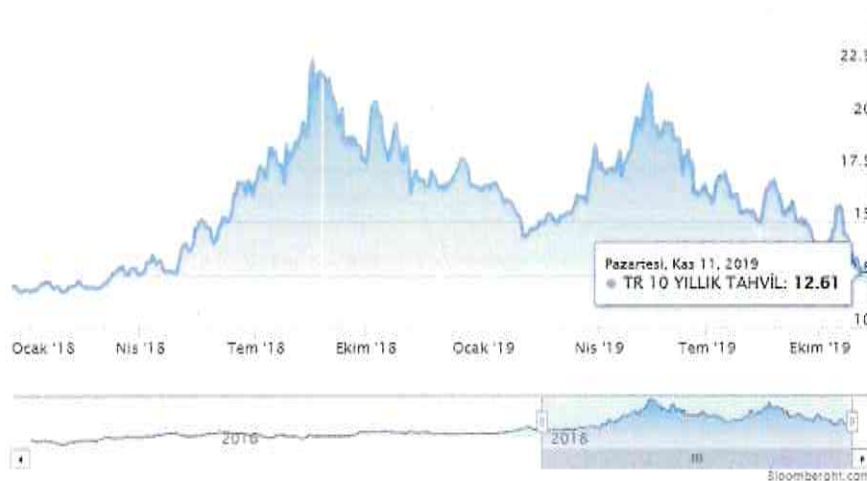
TÜİK tarafından açıklanan verilerde zincirlenmiş hacim endeksine göre gayrisafi yurtiçi hasıla 2018 yılı üçüncü çeyreğinde bir önceki yılın aynı çeyreğine göre %1,6 artış gösterdi. 2Ç18 büyümesi %5,2'den %5,3'e revize edildi. Mevsim ve takvim etkilerinden arındırılmış GSYH bir önceki çeyreğe göre %1,1 daraldı.

Gayrisafi Yurt İçi Hasıla ikinci çeyrek ilk tahmini; zincirlenmiş hacim endeksi olarak (2009=100), 2019 yılının ikinci çeyreğinde bir önceki yılın aynı çeyreğine göre %1,5 azaldı.

Gayrisafi Yurt İçi Hasıla'yı oluşturan faaliyetler incelendiğinde; 2019 yılının ikinci çeyreğinde bir önceki yılın aynı çeyreğine göre zincirlenmiş hacim endeksi olarak; tarım sektörü toplam katma değeri %3,4 arttı, sanayi sektörü %2,7 ve inşaat sektörü %12,7 azaldı. Ticaret, ulaştırma, konaklama ve yiyecek hizmeti faaliyetlerinin toplamından oluşan hizmetler sektörünün katma değeri %0,3 azaldı.

Türkiye, 2018-2020 yılları Orta Vadeli Programı (OVP) hedeflerine göre, her üç yıl için de 5.5 % büyümeyi hedeflemektedir. OECD tahminlerine göre, Türkiye 2015-2025 döneminde 4.9 %'luk yıllık ortalama büyüme oranıyla OECD'ye üye ülkeler arasındaki en hızlı büyüyen ekonomilerden biri olacaktır. (TÜİK)

Δ TR 10 Yıllık Devlet Tahvili Değişimi;



Yaklaşık son 10 yıllık dönemde TR 10 yıllık DİBS olan tahvil oranları 10% seviyelerinde gezinirken 2018 yılı 2.çeyreğiyle birlikte artışa geçerek 20%seviyelerine kadar ulaşmıştır. Kasım 2019 itibariyle %12-%13 seviyelerindedir. (Grafik: Bloomberght.com)

Δ Türkiye’de Gayrimenkul ve İnşaat Sektörü:

2017 itibariyle inşaat sektörünün küresel ekonomideki payı yüzde 15 düzeyinde gerçekleşirken, Türkiye’de bu oran yüzde 9 düzeyinde. İnşaat sektörü, ülke ekonomisinin büyüme ivmesi, hükümet politikalarının ve yatırım potansiyellerinin etkisi ile yoğunluklu olarak gelişmekte olan ülkelerde canlılık gösteriyor. 2025 yılına gelindiğinde inşaat sektörünün toplam ekonomideki payının gelişmiş ülkelerde yüzde 10, gelişmekte olan ülkelerde ise yüzde 17 seviyesine erişeceği tahmin ediliyor.

Türkiye’de inşaat sektörü, konut ve altyapı projelerinin yoğunluğu nedeniyle hareketli bir dönemden geçti. Yarattığı katma değerle ülkenin en önemli ekonomik sektörlerinden olan inşaat; GSYH içindeki yüzde 9’luk paya ilave olarak dolaylı olarak etkilediği sektörler ile ekonomideki payını yüzde 30’a erdirtiyor. Genel olarak değerlendirdiğimizde; dünyada ve Türkiye’de inşaat sektörünün önümüzdeki yıllarda büyümeye devam edeceği öngörülmektedir.

Diğer pek çok ekonomide olduğu gibi, Türkiye’de de inşaat sektörü, genel ekonomi açısından bir öncü gösterge olmanın yanında büyümenin itici gücünü oluşturma özelliğini de taşıyor. İnşaat sektöründeki ivmelenme ve yavaşlama genel ekonomiye göre daha önce gerçekleşiyor. Bununla birlikte, son dönemlerdeki yavaşlama haricinde sektörün yüksek büyüme temposuyla genel ekonomik büyümeye hem doğrudan hem de dolaylı olarak en önemli katkı yapan sektörlerden biri olduğu görülüyor. İnşaat sektörü, 2018 üçüncü çeyrekte ise 2017’nin aynı dönemine kıyasla yüzde 5,3 daralarak büyümeyi sınırlayan sektörlerden biri oldu. Türk inşaat sektörünün uzun dönemli eğilimlerine baktığımızda genel ekonomideki dalgalanmalara en duyarlı sektörlerden biri olduğu söylenebilir. İnşaat sektöründeki büyüme eğilimi bir bakıma GSYH’nin öncü göstergesi durumundadır. Geçtiğimiz 16 yıl boyunca, Türkiye’de inşaat sektörü ekonominin büyümesine paralel bir genişleme yaşamıştır. Dünya ölçeği ve ülkemizin potansiyeline bakıldığında ise inşaat sektörünün uygun konjunktürde daha fazla büyüme olanağı bulunmaktadır. Sektör istihdam üzerinde de oldukça önemli bir etkiye sahiptir. Hane halkı ile Devletin nihai tüketim harcamalarındaki artış, inşaat ve alt sektörleri üzerinde olumlu etki yaratan bir yapıya sahiptir.



Ülkemiz genelinde son yıllarda artan gayrimenkul stoğu; gerekli piyasa düzeltmeleri, faiz oranındaki değişim ve enflasyondaki yaşanan pozitif düşüşle birlikte azalış eğilimine girmiştir. Artan inşaat maliyetleri sebebi ile yaşanan değer artışları da piyasanın ekonomi içerisinde uygun bir trend yakalaması ve stok azaltma ihtiyacına beklenen cevabı vererek değerlerde düşüş yaşanarak piyasada beklenen rakamlara gelmiştir. Bunun yanı sıra 2019 yılı yabancıya gayrimenkul satışında özellikle konut satışında patlama yaşanan bir yıl olmuştur.

4.3 Değerleme İşlemini Olumsuz Yönde Etkileyen veya Sınırlayan Faktörler

Söz konusu parsel üzerindeki yapı 25.06.1983 tarih ve 15185 sayılı Kurul Kararı ile tescilli eski eserdir. 02.08.2017 tarih 5628 sayılı İstanbul II Numaralı Kültür Varlıkları Koruma Bölge Kurulu kararı ile belirlenmiş olan geçiş dönemi koruma esasları ve kullanma şartlarına istinaden imar durumu, koruma Kurulundan alınacak karar doğrultusunda belirlenecektir. Taşınmazın hali hazırda kat irtifakı kurulu bir bina içerisinde yer alması sebebiyle olumsuz bir durum olmadığı tespit edilmiştir.

4.4 Gayrimenkulün Fiziki, Yapısal, Teknik ve İnşaat Özellikleri

Δ Ana Gayrimenkul Özellikleri;

Rapora konu ana gayrimenkul 583,00m² yüzölçümlü arsa üzerine bodrum, zemin, 6 normal kattan oluşmakta olup, bitişik nizam betonarme yapı tarzında yapılmış ve geçmişte "Halkbank Şubesi" olarak kullanılmış bir yapıdır. Beyoğlu Tapu Müdürlüğünde incelenen mimari projesine göre taşınmazın bodrum, zemin, 1. normal (asma kat) ve 2. normal katlarında 1 bağımsız bölüm numaralı Eklenmeleri Olan Banka bulunmakta olup 3, 4, 5 ve 6. normal katların her birinde 1 bağımsız bölüm olmak üzere ana yapıda toplam 5 bağımsız bölüm tescil edilmiştir. Bina girişi zemin kattan, Kemeraltı Caddesine yer almaktadır. Giriş kapısı maun malzemeden imal edilmiştir. Dış cephesi dekoratif taş kaplamadır. Bina pencereleri ahşap, iç zeminler kısmen mermer, kısmen laminat parke kaplamadır. Duvarlar boyalıdır. Binada; elektrik, su, doğalgaz, yangın, kapalı devre cctv kamera sistemi, kat kaloriferi ısıtma ve klimalı soğutma tesisatı mevcuttur.

Δ Bağımsız Bölüm Özellikleri;

Değerleme Konusu 1 Bağımsız Bölüm Numaralı EKLENTİLERİ OLAN BANKA; Binanın bodrum, zemin, 1. normal (asma) kat ve 2. normal katlarında konumlandır. Taşınmazın bodrum katı mimari projesine göre; kasa daireleri, müşteri bekleme odası, depo, kalorifer dairesi ve arşiv mahallerinden ibaret 500m², zemin katı; müşteri bekleme holü, banka servis alanı ve müdür muavini odası mahallerinden ibare 500m², 1. normal (asma) katı; 6 oda, 2 servis ve wc düzeninde 460m², 2. normal katı ise toplantı odası, 8 oda, servis alanı ve lavabo düzeninde 460m² olup taşınmaz toplamda 1.920m² brüt alanlıdır. Taşınmazın zeminleri, bodrum katta mermer, zemin ve normal katların ortak alanlarında mermer, odalarda laminat parke kaplamadır. Duvarlar, saten boyalıdır. Tavanlar, kartonpiyerli ve boyalıdır. İç kapılar ve pencereler, binanın mimari özellikleri ve inşa edildiği dönemi yansıtabilecek şekilde ahşap doğramadır. Binada 1 adet nostaljik asansör mevcuttur. Merdivenler mermer, korkuluklar demir üzerine ahşap doğramadır.

4.5 Varsa, Mevcut Yapıyla veya İnşaatı Devam Eden Projeye İlgili Tespit Edilen Ruhsata aykırı Durumlara İlişki Bilgiler

Mevcut yapı içerisinde ruhsat ve yapı kullanma izin belgesine aykırı bir durumu bulunmamaktadır.

4.6 Ruhsat Alınmış Yapılarda Yapılan Değişikliklerin 3194 Sayılı İmar Kanunu'nun 21.nci Maddesi Kapsamında Yeniden Ruhsat Alınmasını Gerektiren Değişiklikler Olup Olmadığı Hakkında Bilgi

Mevcut yapı içerisinde yeniden ruhsat alınmasını gerektirecek bir imalat bulunmamaktadır.

4.7 Gayrimenkulün Değerleme Tarihi İtibariyle Hangi Amaçla Kullanıldığı, Gayrimenkul Arsa veya Arazi İse Üzerinde Herhangi Bir Yapı Bulunup Bulunmadığı ve Varsa, Bu Yapıların Hangi Amaçla Kullanıldığı Hakkında Bilgi

Söz konusu taşınmaz daha önceden Halkbankası Karaköy Şubesi olarak kullanılmak üzere hali hazırda boş durumdadır.

5. KULLANILAN DEĞERLEME YÖNTEMLERİ UDS Tanımlı Değer Esası – Pazar Değeri:

➤ Pazar değeri, bir varlık veya yükümlülüğün, uygun pazarlama faaliyetleri sonucunda, istekli bir satıcı ve istekli bir alıcı arasında, tarafların bilgili ve basiretli bir şekilde ve zorlama altında kalmaksızın hareket ettikleri, muvazaasız bir işlem ile değerlendirme tarihi itibarıyla el değiştirmesinde kullanılması gerekli görülen tahmini tutardır. Pazar değerinin tanımı aşağıdaki kavramsal çerçeveye uygun olarak uygulanması *gerekir*:

(a) “Tahmini tutar” ifadesi muvazaasız bir pazar işleminde varlık için para cinsinden ifade edilen fiyat anlamına gelmektedir. Pazar değeri, değerlendirme tarihi itibarıyla, pazarda pazar değeri tanımına uygun olarak makul şartlarda elde edilebilecek en olası fiyattır. Bu fiyat, satıcı tarafından makul şartlarda elde edilebilecek en iyi ve alıcı tarafından 27 makul şartlarda elde edilebilecek en avantajlı fiyattır. Bu tahmin, özellikle de satışla ilişkili herhangi bir tarafça sağlanmış özel bedeller veya imtiyazlar, standart olmayan bir finansman, sat ve geri kirala sözleşmesi gibi özel şartlara veya koşullara dayanarak artırılmış veya azaltılmış bir tahmini fiyatı veya sadece belirli bir malike veya alıcıya yönelik herhangi bir değer unsurunu kapsamaz.

(b) “El değiştirmesinde kullanılacak” ifadesi, bir varlığın veya yükümlülüğün değerinin, önceden belirlenmiş bir tutar veya gerçek satış fiyatından ziyade tahmini bir değer olduğu duruma atıfta bulunur. Bu fiyat değerlendirme tarihi itibarıyla, pazar değeri tanımındaki tüm unsurları karşılayan bir işlemdeki fiyattır;

(c) “Değerleme tarihi itibarıyla” ifadesi değer belirlenmesini ve o zamana özgü olmasını gerektirir. Pazarlar ve pazar koşulları değişebileceğinden, tahmini değer başka bir zamanda doğru veya uygun olmayabilir. Değerleme tutarı, pazarın durumunu ve içinde bulunduğu koşulları başka bir tarihte değil sadece değerlendirme tarihi itibarıyla yansıtır;

(d) “İstekli bir alıcı arasında” ifadesi alım niyetiyle harekete geçmiş olan, ancak zorunlu kalmış olmayan bir alıcı anlamına gelmektedir. Bu alıcı her fiyattan satın almaya hevesli veya kararlı değildir. Bu alıcı, var olduğunun kanıtlanması veya tahmin edilmesi mümkün olmayan, sanal veya varsayımsal bir pazardan ziyade mevcut pazar gerçeklerine ve mevcut pazar beklentilerine uygun olarak satın alır. Var olduğu kabul edilen bir alıcı pazarın gerektirdiğinden daha yüksek bir fiyat ödemeyecektir. Varlığın mevcut sahibi ise pazarı oluşturanlar arasında yer almaktadır.

(e) “İstekli bir satıcı” ifadesi ise belirli fiyattan satmaya hevesli veya mecbur olmayan, ya da mevcut pazar tarafından makul görülmeyen bir fiyatta ısrar etmeyen bir satıcı anlamına gelmektedir. İstekli satıcı, fiyat her ne olursa olsun, varlığı uygun pazarlama faaliyetleri sonucunda açık pazarlarda, pazar şartlarında elde edilebilecek en iyi fiyattan satmak istemektedir. Varlığın asıl sahibinin gerçekte içinde bulunduğu koşullar, yukarıda anılan şartlara dâhil değildir, çünkü istekli satıcı varsayımsal bir maliktir.

f) “Muvazaasız bir işlem” ifadesi, fiyatın pazarın fiyat seviyesini yansıtmamasına veya yükseltmesine yol açabilecek, örneğin ana şirket ve bağlı şirket veya ev sahibi ve kiracı gibi taraflar değil, aralarında belirli ve özel bir ilişki bulunmayan taraflar arasında yapılan bir işlem anlamına gelmektedir. Pazar değeri işlemlerinin, her biri bağımsız olarak hareket eden ilişkisiz taraflar arasında yapıldığı varsayılır.

(g) “uygun pazarlama faaliyetleri sonucunda” ifadesi, varlığın pazara çıkartılarak en uygun şekilde pazarlanması halinde pazar değeri tanımına uygun olarak elde edilebilecek en iyi fiyattan satılmış olması anlamına gelmektedir. Satış yönteminin, satıcının erişime sahip olduğu pazarda en iyi fiyatı elde edeceği en uygun yöntem olduğu kabul edilir. Varlığın pazara çıkartılma süresi sabit bir süre olmayıp, varlığın türüne ve pazar koşullarına göre değişebilir. Burada tek kriter, varlığın yeterli sayıda pazar katılımcısının dikkatini çekmesi için yeterli süre tanınması gerekliliğidir. Pazara çıkartılma zamanı değerlendirme tarihinden önce gerçekleşmelidir,

(h) “Tarafların bilgili ve basiretli bir şekilde hareket etmeleri” ifadesi, istekli satıcının ve istekli alıcının değerlendirme tarihi itibarıyla pazarın durumu, varlığın yapısı, özellikleri, fiili ve potansiyel kullanımları hakkında makul ölçülerde bilgilenmiş olduklarını varsaymaktadır. Tarafların her birinin bu bilgiyi, işlemde kendi ilgili konumları açısından en avantajlı fiyatı elde etmek amacıyla basiretli bir şekilde kullandıkları varsayılır. Basiret, faydası sonradan anlaşılan bir tecrübenin avantajıyla değil, değerlendirme tarihi itibarıyla pazar şartları dikkate alınarak değerlendirilir. Örneğin fiyatların düştüğü bir ortamda önceki pazar seviyelerinin altında bir fiyattan varlıklarını satan bir satıcı basiretsiz olarak kabul edilmez. Bu gibi durumlarda, pazarlarda değişen fiyat koşulları altında varlıkların el değiştirildiği diğer işlemler için geçerli olduğu gibi, basiretli alıcılar veya satıcılar o anda mevcut en iyi pazar bilgileri doğrultusunda hareket edeceklerdir.

(i) “Zorlama altında kalmaksızın” ifadesi ise taraflardan her birinin zorlanmış olmaksızın veya baskı altında kalmaksızın bu işlemi yapma niyetiyle harekete geçmiş olmasıdır.

➤ Pazar değeri kavramı, *katılımcıların* özgür olduğu açık ve rekabetçi bir pazarda pazarlık edilen fiyat olarak kabul edilmektedir. Bir varlığın pazarı, uluslararası veya yerel bir pazar olabilir. Bir pazar çok sayıda alıcı ve satıcıdan veya karakteristik olarak sınırlı sayıda *pazar katılımcısından* oluşabilir. Varlığın satışa sunulduğunun varsayıldığı pazar, teorik olarak el değiştiren *varlığın* normal bir şekilde el değiştirdiği bir pazardır.

➤ Bir *varlığın* pazar değeri onun en verimli ve en iyi kullanımını yansıtır. En verimli ve en iyi kullanım, bir varlığın potansiyelinin yasal olarak izin verilen ve finansal olarak karlı olan en yüksek düzeyde kullanımıdır. En verimli ve en iyi kullanım, bir *varlığın* mevcut kullanımının devamı ya da alternatif başka bir kullanım *olabilir*. Bu, bir *pazar katılımcısının* varlık için teklif edeceği fiyatı hesaplarken varlık için planladığı kullanıma göre belirlenir.

➤ Değerleme girdilerinin yapısının ve kaynağının, sonuçta *değerleme amacı* ile ilgili olması *gerekten* değer esasını yansıtmaması *gerekir*. Örneğin, pazar değerini belirlemek amacıyla, pazardan türetilmiş veriler kullanılmak şartıyla, farklı yaklaşımlar ve yöntemler *kullanılabilir*. Pazar yaklaşımı tanım olarak pazardan türetilmiş girdileri kullanır. Gelir yaklaşımını kullanarak pazar değerini belirlemek için, *katılımcılar* tarafından benimsenen girdilerin ve varsayımların kullanılması *gerekli görülmektedir*. Maliyet yaklaşımını kullanarak pazar değerini belirlemek için, eşdeğer kullanıma sahip bir varlığın maliyetinin ve uygun aşınma oranının, pazar esaslı maliyet ve aşınma analizleriyle belirlenmesi *gerekli görülmektedir*.

➤ Değerlemesi yapılan *varlık* için mevcut verilere ve pazarla ilişkili koşullara göre en geçerli ve en uygun değerlendirme yönteminin veya yöntemlerinin tespit edilmesi *gerekir*. Uygun bir şekilde analiz edilmiş ve pazardan elde edilmiş verilere dayanması halinde, kullanılan her bir yaklaşımın veya yöntemin, pazar değeri ile ilgili bir gösterge sağlaması *gerekli görülmektedir*.

➤ Pazar değeri bir *varlığın*, pazardaki diğer alıcıların elde edemediği, belirli bir malik veya alıcı için değer ifade eden niteliklerini yansıtmaz. Böyle avantajlar, bir *varlığın* fiziksel, coğrafi, ekonomik veya yasal özellikleriyle ilişkili *olabilir*. Pazar değeri, belirli bir tarihte belirli bir istekli alıcının değil, herhangi bir istekli bir alıcının olduğunu varsaydığından, buna benzer tüm değer unsurlarının göz ardı edilmesini gerektirmektedir.

Değerleme Yöntemleri

Değerleme yaklaşımlarının uygun ve değerlendirilen varlıklarının içeriği ile ilişkili olmasına dikkat edilmesi gerekir. Aşağıda tanımlanan ve açıklanan üç yaklaşım değerlemede kullanılan temel yaklaşımlardır. Bunların tümü, fiyat dengesi, fayda beklentisi veya ikame ekonomi ilkelerine dayanmaktadır. Temel değerlendirme yaklaşımlarına aşağıda yer verilmektedir:

(A) Pazar Yaklaşımı (B) Gelir Yaklaşımı (C) Maliyet Yaklaşımı

Bu temel değerlendirme yaklaşımlarının her biri farklı, ayrıntılı uygulama yöntemlerini içerir.

Bir varlığa ilişkin değerlendirme yaklaşımlarının ve yöntemlerinin seçiminde amaç belirli durumlara en uygun yöntemin bulunmasıdır. Bir yöntemin her duruma uygun olması söz konusu değildir. Seçim sürecinde asgari olarak aşağıdakiler dikkate alınır:

(a) değerlendirme görevinin koşulları ve amacı ile belirlenen uygun değer esas(lar)ı ve varsayılan kullanım(lar)ı, (b) olası değerlendirme yaklaşımlarının ve yöntemlerinin güçlü ve zayıf yönleri, (c) her bir yöntemin varlığın niteliği ve ilgili pazardaki katılımcılar tarafından kullanılan yaklaşımlar ve yöntemler bakımından uygunluğu, (d) yöntem(ler)in uygulanması için gereken güvenilir bilginin mevcudiyeti.

5.1 Pazar Yaklaşımı

Δ Pazar Yaklaşımını Açıklayıcı Bilgiler, Konu Gayrimenkulün Değerleme İçin Bu Yaklaşımın Kullanılma Nedenleri

Pazar yaklaşımı *varlığın*, fiyat bilgisi elde edilebilir olan aynı veya karşılaştırılabilir (benzer) *varlıklarla* karşılaştırılması suretiyle gösterge niteliğindeki değer belirlendiği yaklaşımı ifade eder. Aşağıda yer verilen durumlarda, pazar yaklaşımının uygulanması ve bu yaklaşıma önemli ve/veya anlamlı ağırlık verilmesi gerekli görülmektedir: (a) değerlendirme konusu varlığın değer esasına uygun bir bedelle son dönemde satılmış olması, (b) değerlendirme konusu varlığın veya buna önemli ölçüde benzerlik taşıyan varlıkların aktif olarak işlem görmesi ve/veya (c) önemli ölçüde benzer varlıklar ile ilgili sık yapılan ve/veya güncel gözlemlenebilir işlemlerin söz konusu olması.

Karşılaştırılabilir pazar bilgisinin varlığın tıpatıp veya önemli ölçüde benzeriyle ilişkili olmaması halinde, *değerlemeyi gerçekleştirenin* karşılaştırılabilir *varlıklar* ile değerlendirme konusu *varlık* arasında niteliksel ve niceliksel benzerliklerin ve farklılıkların karşılaştırmalı bir analizini yapması *gerekir*. Bu karşılaştırmalı analize dayalı düzeltme yapılmasına genelde ihtiyaç duyulacaktır. Bu düzeltmelerin makul olması ve *değerlemeyi gerçekleştirenlerin* düzeltmelerin gerekçeleri ile nasıl sayısallaştırıldıklarına raporlarında yer vermeleri *gerekir*.

Pazar yaklaşımında genellikle her biri farklı çarpanlara sahip karşılaştırılabilir varlıklardan elde edilen pazar çarpanları kullanılır. Belirlenen aralıktan uygun çarpanın seçimi niteliksel ve niceliksel faktörlerin dikkate alındığı bir değerlendirmenin yapılmasını gerektirir.

Δ Fiyat Bilgisi Tespit Edilen Emsal Bilgileri ve Bu Bilgilerin Kaynağı

Emsal 1 [Satılık Dükkan]: Konu taşınmaza yakın konumda, Kemeraltı Caddesi üzerinde konumlu, 30m² depo, 30m² dükkan ve 30m² asma kat olmak üzere toplam 90m² alanlı dükkan 2.750.000-TL bedel ile satılıktır. Pazarlık payı, mevcut piyasa şartları sebebiyle uygulanmıştır. Asma kat ½ (15m²), bodrum kat ise 1/6 (5 m²) oranında zemin kata indirgenmiştir.

$$2.750.000\text{-TL} \times 0,9 \text{ Pazarlık Payı} / 50\text{m}^2 = 49.500 \text{-TL/m}^2$$

Safirline Gayrimenkul: 0537 987 87 23

Taşınmaz yaklaşık 44 yıllık binada konumlu olması ve iç bakım durumu sebebiyle konu mülk ile benzer durumdadır. Alanının küçük olması ise taşınmaza göre avantajdır.

Emsal 2 [Genel Beyan]: Konu taşınmaz ile aynı bölgede faaliyet gösteren emlak ofisi ile yapılan görüşmede, konu mülk ile ilgili bilgi verildiğinde taşınmazın cadde üzerinde emsalsiz nitelikte olduğu, bölgede zemin kat dükkan rayicinin 40.000-TL/m² ila 45.000-TL/m² civarında olacağı öğrenilmiştir. Birim fiyat, zemin kat üzerinden alınmıştır.

Optimum Gayrimenkul: 0532 264 78 52

Emsal 3 [Genel Beyan]: Konu taşınmaz ile aynı bölgede faaliyet gösteren emlak ofisi ile yapılan görüşmede, konu mülk ile ilgili bilgi verildiğinde taşınmazın birim m² fiyatının 40.000-50.000 TL civarında olacağı öğrenilmiştir. Birim fiyat, zemin kat üzerinden alınmıştır.

Safirline Gayrimenkul: 0537 987 87 23

Emsal 4 [Beyan]: Konu taşınmaza nazaran ticari yoğunluğu daha düşük konumda, cadde üzerinde konumlu, 170m² alanlı dükkan 7.000.000-TL bedel ile satılıktır. Taşınmaz yaklaşık 44 yıllık binada konumlu olması ve iç bakım durumu sebebiyle konu mülk ile benzer durumdadır. Pazarlık payı, mevcut piyasa şartları sebebiyle uygulanmıştır. Konumu sebebiyle şerefiye farkı yansıtılmıştır.

7.000.000-TL x 0,95 Pazarlık Payı /170m² x 1,15 Şerefiye Farkı = 44.985-TL/m²

Coldwell Banker Gayrimenkul: 0535 721 59 90

Emsal 5 [Kiralık Dükkan]: Konu taşınmaz ile aynı cadde üzerinde konumlu binada yer alan, 48m² depo, 120m² zemin ve 120m² asma kat olmak üzere toplam 288m² alanlı dükkan, aylık 50.000-TL bedel ile kiralıktır. Asma kat ½ (60m²), bodrum kat ise 1/6 (8m²) oranında zemin kata indirgenmiştir. Kira amortisman süresinin 14 yıl olacağı düşünülmektedir.

Birim Kira Değeri: 50.000-TL / 188 m² = 265-TL/m²

Remax Lotus Gayrimenkul: 0532 522 82 82

Emsal 6 [Kiralık Dükkan]: Konu taşınmaza yakın konumda, daha düşük ticari yoğunluğu olan cadde üzerinde konumlu binada yer alan, 100m² depo, 170m² zemin ve 165m² asma kat olmak üzere toplam 435m² alanlı dükkan, aylık 65.000-TL bedel ile kiralıktır. Asma kat ½ (83m²), bodrum kat ise 1/6 (~17 m²) oranında zemin kata indirgenmiştir. Konumu sebebiyle şerefiye farkı uygulanmıştır. Kira amortisman süresinin konumlu olduğu cadde sebebiyle 14 yıl olacağı düşünülmektedir.

Birim Kira Değeri: 65.000-TL / 270m² = 240-TL/m²

Realty One Gayrimenkul: 0532 563 83 45

Δ Kullanılan Emsallerin Sanal Ortamdaki Haritalarından Çıkarılmış, Değerlemeye Konu Gayrimenkule Olan Yakınlığını Gösteren Krokiler



Δ Emsallerin Nasıl Dikkate Alındığına İlişkin ayrıntılı Açıklama, Emsal Bilgilerinde Yapılan Düzeltmeler, Düzeltmelerin Yapılma Nedenine İlişkin Detaylı Açıklamalar ve Diğer Varsayımlar

Rapora konu taşınmazın bulunduğu cadde ve yakın çevresinde satılık/satılmış, kiralık/satılık dükkan emsalleri elde edilmiş ve bölgeye hakim emlak ofisleri ile görüşülerek emsaller ile ulaşılan sonuç desteklenmiştir. Taşınmaz, Kemeraltı Caddesi üzerinde, gerek konumu, gerek ise inşaat kalitesi göz önünde bulundurulduğunda emsalsiz durumdadır. Cadde üzerinde yer alan dükkanların birim fiyatlarının 40.000-TL/m² ila 45.000-TL/m² olduğu tespit edilmiştir.

Δ Pazar Yaklaşımı İle Ulaşılan Sonuç

Elde edilen bilgilerden hareket ile taşınmazın zemin katına 45.000-TL takdir edilmiş, bodrum kat bakımsız olması ve alanının büyük olması sebebiyle zemin kat değerinin yaklaşık 1/ 8 'i, normal katlar ise dükkandan ziyade ofis olarak nitelendirilebileceği sebebiyle 1/3 oranında indirgeme yapılmıştır.

Kat	Alan (m ²)	Birim Değer (TL/m ²)	Nihai Değer (TL)
1. Bodrum Kat	500,00	₺5.000,00	₺2.500.000,00
Zemin Kat	500,00	₺47.000,00	₺23.500.000,00
1. Normal Kat	460,00	₺15.217,39	₺7.000.000,00
2. Normal Kat	460,00	₺15.217,39	₺7.000.000,00
GENEL TOPLAM	1.920,00	-	₺40.000.000,00

Değer düzeltmesi yapılarak 102 ada 3 parsel üzerinde bulunan bina içerisinde yer alan 1 nolu bağımsız bölüm için mevcut durum emsal karşılaştırma yöntemi ile ulaşılan nihai değer **40.000.000,00-TL** olarak takdir edilmiştir.

5.2 Maliyet Yaklaşımı

Δ Maliyet Yaklaşımını Açıklayıcı Bilgiler, Konu Gayrimenkulün Değerleme İçin Bu Yaklaşımın Kullanılma Nedeni

Maliyet yaklaşımı, bir alıcının, gereksiz külfet doğuran zaman, elverişsizlik, risk gibi etkenler söz konusu olmadıkça, belli bir varlık için, ister satın alma, isterse yapım yoluyla edinilmiş olsun, kendisine eşit faydaya sahip başka bir varlığı elde etme maliyetinden daha fazla ödeme yapmayacağı ekonomik ilkesinin uygulanmasıyla gösterge niteliğindeki değer belirlendiği yaklaşımdır. Bu yaklaşımda, bir *varlığın* cari ikame maliyetinin veya yeniden üretim maliyetinin hesaplanması ve fiziksel bozulma ve diğer biçimlerde gerçekleşen tüm yıpranma paylarının düşülmesi suretiyle gösterge niteliğindeki değer belirlenmektedir. Aşağıda yer verilen durumlarda, maliyet yaklaşımının uygulanması ve bu yaklaşıma önemli ve/veya anlamlı ağırlık verilmesi gerekli görülmektedir:

(a) katılımcıların değerlendirme konusu varlıkla önemli ölçüde aynı faydaya sahip bir varlığı yasal kısıtlamalar olmaksızın yeniden oluşturabilmesi ve varlığın, katılımcıların değerlendirme konusu varlığı bir an evvel kullanabilmeleri için önemli bir prim ödemeye razı olmak durumunda kalmayacakları kadar, kısa bir sürede yeniden oluşturulabilmesi, (b) varlığın doğrudan gelir yaratmaması ve varlığın kendine özgü niteliğinin gelir yaklaşımını veya pazar yaklaşımını olanaksız kılması ve/veya (c) kullanılan değer esasının temel olarak ikame değeri örneğinde olduğu gibi ikame maliyetine dayanması.

Belli başlı üç maliyet yaklaşımı yöntemi bulunmaktadır: (a) ikame maliyeti yöntemi: gösterge niteliğindeki değer eşdeğer fayda sağlayan benzer bir varlığın maliyetinin hesaplanmasıyla belirlendiği yöntem. (b) yeniden üretim maliyeti yöntemi: gösterge niteliğindeki değer varlığın aynısının üretilmesi için gerekli olan maliyetin hesaplanmasıyla belirlendiği yöntem. (c) toplama yöntemi: varlığın değerinin bileşenlerinin her birinin değeri toplanarak hesaplandığı yöntemdir.

Δ Arsa Değerinin Tespitinde Kullanılan Emsal Bilgileri ve Bu Bilgilerin Kaynağı, Yapılan Düzeltmeler, Yapılan Diğer Varsayımlar ve Ulaşılan Sonuç

Taşınmaz kat irtifakı tesis edilmiş yapıda konumlu olup, arsa değerlemesi yapılmamıştır.

Δ Yapı Maliyetleri ve Diğer Maliyetlerin Tespitinde Kullanılan Bilgiler, Bu Bilgilerin Kaynağı ve Yapılan Varsayımlar

Söz konusu taşınmaz mimari projesine göre 1920 m² kapalı alana sahip olup, içerisinde bulunduğu bina için kat irtifakı tesis edilmiştir. Bölge tarihi bir bölge olup bölgede benzer arsa bulunmadığı için arsa+yapı değeri kullanılmamış olup bu sebeple yapı değeri belirlenmemiştir.

Daire	Alan (m ²)		Yapı Birim Maliyeti (TL/m ²)		Sigortaya Esas Değer
1	1920	x	1.270,00 TL/m ²	=	2.438.400,00-TL

Δ Maliyet Yaklaşımı İle Ulaşılan Sonuç

Taşınmaz kat irtifakı tesis edilmiş yapıda konumlu olup, Maliyet Yaklaşımı ile değer takdiri yapılmamıştır.

5.3 Gelir Yaklaşımı

Δ Gelir Yaklaşımını Açıklayıcı Bilgiler, Konu Gayrimenkulün Değerlemesi İçin Bu Yaklaşımın Kullanılma Nedeni

Gelir yaklaşımı, gösterge niteliğindeki değer, gelecekteki nakit akışlarının tek bir cari değere dönüştürülmesi ile belirlenmesini sağlar. Gelir yaklaşımında varlığın değeri, varlık tarafından yaratılan gelirlerin, nakit akışlarının veya maliyet tasarruflarının bugünkü değerine dayanılarak tespit edilir. Aşağıda yer verilen durumlarda, gelir yaklaşımının uygulanması ve bu yaklaşıma önemli ve/veya anlamlı ağırlık verilmesi gerekli görülmektedir: (a) Varlığın gelir yaratma kabiliyetinin katılımcının gözüyle değeri etkileyen çok önemli bir unsur olması, (b) Değerleme konusu varlıkla ilgili gelecekteki gelirin miktarı ve zamanlamasına ilişkin makul tahminler mevcut olmakla birlikte, ilgili pazar emsallerinin varsa bile az sayıda olması.

→ **İndirgenmiş Nakit Akışları (İNA) Yöntemi:**

İNA yönteminde, tahmini nakit akışları değerlendirme tarihine indirgenmekte ve bu işlem *varlığın* bugünkü değeriyle sonuçlanmaktadır. Gelirlerin getirisi kapitalizasyonu (indirgemesi) olarak ta nitelendirilmektedir.

Uzun ömürlü veya sonsuz ömürlü *varlıklarla* ilgili bazı durumlarda, İNA, *varlığın* kesin tahmin süresinin sonundaki değeri temsil eden devam eden değeri *çerebilir*. Diğer durumlarda, *varlığın* değeri kesin tahmin süresi bulunmayan bir devam eden değer tek başına kullanılarak hesaplanabilir. İNA yönteminin temel adımları aşağıdaki şekildedir:

(a) değerlendirme konusu varlığın ve değerlendirme görevinin niteliğine en uygun nakit akışı türünün seçilmesi (örneğin, vergi öncesi veya vergi sonrası nakit akışları, toplam nakit akışları veya öz sermayeye ait nakit akışları, reel veya nominal nakit akışları vb.), (b) nakit akışlarının tahmin edileceği en uygun kesin sürenin varsa belirlenmesi, (c) söz konusu süre için nakit akış tahminlerinin hazırlanması, (d) (varsa) kesin tahmin süresinin sonundaki devam eden değerlerin değerlendirme konusu varlık için uygun olup olmadığının; daha sonra da, varlığın niteliğine uygun devam eden değerlerin belirlenmesi, (e) uygun indirgeme oranının belirlenmesi, (f) indirgeme oranının varsa devam eden değer de dâhil olmak üzere, tahmini nakit akışlarına uygulanması şeklindedir.

→ **Direkt (Doğrudan) Kapitalizasyon Yöntemi:**

Tüm risk veya genel kapitalizasyon oranının, temsili tek bir dönem gelirin uygulandığı yöntemdir. Gayrimenkulün o dönem için (yıl) üreteceği net gelirin, güncel gayrimenkul piyasası koşullarına göre oluşan bir kapitalizasyon oranına bölünerek, taşınmaz değeri hesaplanır. Bu kapitalizasyon oranı, birbirine emsal gayrimenkullerde satış ve gelir seviyeleri arasındaki ilişkiyle belirlenebilir.

Burada Net Gelir kavramına dikkat edilmelidir. Tüm kaynaklardan elde edilecek gelirleri içeren mülkün potansiyel brüt gelir ve bundan beklenen boşluk/kayıpların arındırıldığı efektif brüt gelir sonrasında da efektif brüt gelirin faaliyet giderleri ile diğer harcamalardan arındırılması ile net faaliyet gelir elde edilmelidir. Potansiyel Brüt Kira Geliri: Gayrimenkulün kiralanabilir tüm birimlerinin kiraya verildiği ve kira bedellerinin kayıtsız olarak tahsil edildiği durumlardaki elde edilen gelir tutarıdır.

- Toplam yıllık potansiyel gelir / Kapitalizasyon oranı = Değer

Δ Nakit Giriş ve Çıktılarının Tahmin Edilmesinde Kullanılan Emsal Bilgileri, Bu Bilgilerin Kaynağı ve Yapılan Diğer Varsayımlar

Söz konusu parsel üzerinde bulunan bina içerisinde yer alan 1 nolu *bağımsız bölümün* mimari projesine göre tespit edilen alanı toplam 1920 m2 dir.

Bölgede yapılan incelemeler ve edinilen geçmiş veriler ışığında emsal araştırmalarına göre ofisler için kat ve cephesine göre 75 TL/m² – 85 TL/m² arasında, dükkânlar cadde cephesi, tabela avantajı, ara ve kör nokta durumuna göre ise 250-270 TL/m² civarında olduğu Pazar yaklaşımında emsaller açıklamalarında da belirtilmiştir.

Toplam kiralanabilir alan 1.920,00 m² alınması durumunda;

1.Bodrum kat	: 500 m ² x 26 TL/m ² = 13.000 TL/Ay
Zemin kat	: 500 m ² x 257-TL/m ² = 128.500 TL/Ay
1.kat ve 2.kat	: 920m ² x 83,69-TL/m ² = 77.000-TL/Ay

Toplamda yaklaşık 1920 m² kiralanabilir alandan aylık 218.500TL/Ay kira elde edilmesi ön görülmektedir. Bu ise ortalama 113-TL/m² birim kira değerine denk gelmektedir.

Δ İndirgeme/İskonto Oranının Nasıl Hesaplandığına İlişkin Ayrıntılı Açıklama ve Gerekçeler

Söz konusu gayrimenkul için kullanım maksat ve kapsamı dahilinde indirgenmiş nakit akışı analizi uygulanmadığından dolayı herhangi bir iskonto oranı belirlenmemiştir. Ancak, gelir yaklaşımını açıklayıcı bilgiler maddesinde belirtilen bir diğer yöntem olan doğrudan/direkt kapitalizasyon yöntemi kullanılmak üzere gerekli varsayım ve kabuller yapılmıştır.

Yukarıda bahsedilen bilgiler neticesinde söz konusu banka şubesinin tamamı için gelir yaklaşımında bir analiz yöntemi olan direkt (doğrudan) kapitalizasyon yöntemi kullanılmıştır. Bölgede yapılan emsal araştırmaları ve edinilen bilgiler ile mevcut verilerin kullanımı, günümüz ekonomik koşulları ve gayrimenkul piyasası ile piyasaya etki eden nitel ve nicel tüm etkenler neticesinde normal katlarda ofis nitelikli taşınmaz için mülkün kendini amorti etme süresi ortalama yaklaşık zemin kat dükkanları için yaklaşık 13,5 yıl civarında, bodrum kat dükkanlar ve normal kat ofisler ise yaklaşık 17-18 yıl civarındadır.

Δ Gelir Yaklaşımı İle Ulaşılan Sonuç

Konu taşınmaz için bodrum kat, zemin kat ve normal katlar için içinde farklı nitelik ve şerefiye içerdiklerinden dolayı her biri için ayrı hesaplama yapılmıştır.

KATLAR	NİTELİK	TOPLAM KIRALANABİLİR ALAN (M2)	KİRA BİRİM DEĞERİ (TL/m2)	AYLIK KİRA DEĞERİ (TL)	YILLIK KİRA DEĞERİ (TL)	/	KAPİTALİZASYON ORANI	PİYASA DEĞERİ ~ (TL)
1.BODRUM KAT	DEPO	500,00	26,00	₺13.000,00	₺156.000,00	/	0,0567	₺2.750.000,00
ZEMİN KAT	DÜKKAN	500,00	257,00	₺128.500,00	₺1.542.000,00	/	0,0734	₺21.000.000,00
1.NORMAL KAT	OFİS	460,00	83,70	₺38.500,00	₺462.000,00	/	0,0606	₺7.625.000,00
2.NORMAL KAT	OFİS	460,00	83,70	₺38.500,00	₺462.000,00	/	0,0606	₺7.625.000,00
TOPLAM		1.920,00		₺218.500,00	₺2.622.000,00		0,0628	₺39.000.000,00

Sonuç olarak gelir yöntemine göre söz konusu bağımsız bölümleri içeren taşınmaz için toplamda ~ **39.000.000,00-TL** değer takdir edilmiştir.

5.4 Diğer Tespit ve Analizler

Δ Takdir Edilen Kira Değerleri

Söz konusu taşınmaz için takdir edilen kira değerlerine ilişkin analizler raporun 5.nci ana maddesi ve alt maddelerinde yapılan incelemeye göre de detaylandırılmıştır.

Bu duruma göre taşınmazın toplam kira değeri **218.500 TL/Ay** olarak takdir edilmiştir.

Δ Hasılat Paylaşımı veya Kat Karşılığı Yöntemi ile Yapılacak Projelerde, Emsal Pay Oranları

Taşınmazın bulunduğu il genelinde ve özellikle konumlandığı bölgede kat karşılığı oranlarının %50-%55 oranında değişebildiği, hasılat paylaşımı oranlarının ise %40-%45 oranlarında gerçekleşebileceği ön görülmektedir. Bu oranlar, taşınmaz alanının büyüklüğü, proje kapsam ve toplam getirisi, yapılacak projenin niteliği ve konumu gibi etkenlere göre değişkenlik göstermektedir.

Δ Üzerinde Proje Geliştirilen Arsaların Boş Arazi ve Proje Değerleri

Söz konusu çalışma, mevcut banka şubesi binası için yapılmış olup, arsa değeri ve herhangi bir proje değerlemesi yapılmamıştır.

Δ En Verimli ve En İyi Kullanım Değeri Analizi

Söz konusu taşınmazın mevcut durumu, bulunduğu bölge ve çevre özellikleri dikkate alındığında mevcut imar durumuna alt katının dükkan, üst katlarının ise ofis olabilecek şekilde kullanılmasının en etkin ve verimli kullanım şekli olacağı kanaatine varılmıştır.

Δ Müşterek veya Bölünmüş Kısımların Değerleme Analizi

Söz konusu parsel üzerinde yer alan ana taşınmazın 1 nolu bağımsız bölümünün değerlendirilmesi yapılmıştır. Müşterek veya bölünmüş kısım analizi yapılmamıştır.

6. ANALİZ SONUÇLARININ DEĞERLENDİRİLMESİ

6.1 Farklı Değerleme Yöntemleri ile Analiz Sonuçlarının Uyumlaştırılması ve Bu Amaçla İzlenen Metotların ve Nedenlerinin Açıklanması

Raporun ilgili kısımlarında belirtildiği üzere değerlendirme yapılırken taşınmaza ayrı ayrı analiz yapılmış olup değer oluşumu Pazar analizi ve gelir yaklaşımı esasına göre belirlenmiştir. Taşınmazın banka şubesi olarak işletilmesi sebebiyle gelir getirici bir mülk sınıfında değildir. Ancak bölge piyasası doğrultusunda yapılan inceleme ve araştırmalardan elde edilen veriler neticesinde kira değerleri getirilerinden kaynaklı potansiyel bir piyasa değeri de takdir edilmiştir. Bu ise direkt kapitalizasyon analizi yardımıyla bulunmuştur. Dolayısıyla taşınmaz için iki farklı yöntem de değerlendirilmiştir. Ulaşılan değerlerin aynı olduğu görülmüş olup kira gelirinin değişiklik gösterebileceği göz önüne alınarak değerlendirilmede yalnızca Pazar yaklaşımı ile elde edilen değer esas alınmıştır.

6.2 Asgari Husus ve Bilgilerden Raporda Yer Verilmeyenlerin Neden Yer Almadıklarının Gerekçeleri

Değerleme çalışması için gerekli tüm asgari husus ve bilgilere raporda yer verilmiştir.

6.3 Yasal Gereklileri Yerine Getirilip Getirilmediği ve Mevzuat Uyarınca Alınması Gereken İzin ve Belgelerin Tam ve Eksiksiz Olarak Mevcut Olup Olmadığı Hakkında Görüş

İlgili kurumlarda yapılan araştırma ve incelemeler neticesinde, taşınmaz için alınması gereken tüm yasal belge ve bilgilerin mevcut olduğu, yasal gerekliliklerin de yerine getirildiği görülmüştür. Değerleme tarihi itibarıyla de herhangi bir yasal kısıt, karar vb olumsuzluğunun bulunmadığı bilgileri edinilmiştir.

6.4 Varsa, Gayrimenkul Üzerindeki Takyidat ve İpotekler İle İlgili Görüş

Raporun 3.2 maddesinde taşınmaz üzerinde bulunan takyidatlar detaylı olarak açıklanmıştır. Taşınmaz üzerinde tasarrufunu kısıtlayıcı bir takyidat bulunmamaktadır.

6.5 Değerleme Konusu Gayrimenkulün, Üzerinde İpotek veya Gayrimenkulün Değerini Doğrudan ve Önemli Ölçüde Etkileyecek Nitelikte Herhangi Bir Takyidat Bulunması Durumları Hariç, Devredilebilmesi Konusunda Bir Sınırlamaya Tabi Olup Olmadığı Hakkında Bilgi

Taşınmaz üzerinde bulunan takyidatlar haricinde devredilebilmesine ilişkin herhangi bir sınırlama veya kısıtlama bulunmamaktadır.

6.6 Değerleme Konusu Arsa veya Arazi ise, Alımından İtibaren beş Yıl Geçmesine Rağmen Üzerinde Proje Geliştirilmesine Yönelik Herhangi Bir Tasarrufta Bulunup Bulunulmadığına Dair Bilgi

Değerleme konusu arsa veya arazi değildir, parsel üzerinde rapor içerisinde bilgileri detaylı şekilde verilen taşınmaz bulunmaktadır.

6.7 Değerleme Konusu Üst Hakkı veya Devre Mülk Hakkı İse, Üst Hakkı ve Devre Mülk Hakkının Devredilebilmesine İlişkin Olarak Bu Hakları Doğuran Sözleşmelerde Özel Kanun Hükümlerinden Kaynaklananlar Hariç Herhangi Bir Sınırlama Olup Olmadığı Hakkında Bilgi

Değerleme konusu üst hakkı veya devre mülk hakkı değildir.

6.8 Gayrimenkulün Tapudaki Niteliğinin, Fiili Kullanım Şeklinin ve Portföye Dahil Edilme Niteliğinin Birbiriyle Uyumlu Olup Olmadığı Hakkında Görüş İle Portföye Alınmasında Herhangi Bir Sakınca Olup Olmadığı Hakkında Görüş

Değerleme konusu gayrimenkulün tapudaki nitelikleri ile fiili kullanım şekli birbiriyle uyumludur. Gayrimenkul Yatırım Ortakları için III-48.1 sayılı "Gayrimenkul Yatırım Ortaklıklarına İlişkin Esaslar Tebliği"nin 7.bölüm 22.maddesi 1.fıkrasının (r) bendi gereği taşınmazın tapudaki nitelikleriyle GYO portföyünde bulunmasına bir engel olmadığı kanaatine varılmıştır.

7. SONUÇ

7.1 Sorumlu Değerleme Uzmanının Sonuç Cümlesi

Bu rapor, Halk Gayrimenkul Yatırım Ortaklığı A.Ş.'nin talebi üzerine; İstanbul İli, Beyoğlu İlçesi ve Müeyyetzade Mahallesi, 102 Ada 3 numaralı parselde bulunan binada kain 1 bağımsız bölüm numaralı "EKLENTİLERİ OLAN BANKA" nitelikli taşınmaza ait piyasa değerinin tespitine yönelik SPK mevzuatı kapsamında asgari unsurları içeren bu değerlendirme raporu tarafımızca hazırlanmıştır.

Tarafımızca işleme alındığı tarihteki değerlendirme konusu taşınmazların Piyasa Değer Tespiti; gayrimenkul mahallinde ve bulunduğu bölge genelinde yapılan inceleme ve araştırma ile resmi kurum ve kuruluşlardan edinilen belge ve bilgi doğrultusunda oluşan kanaat, ilçenin ve bölgenin gelişme trendi, gayrimenkulün imar durumu ve yapılaşma şartları ile kullanım fonksiyonu, yapının ve iç mekânların özellikleri, kullanım amaç ve fonksiyonluğu, yapı sınıfı ve kalitesi, arsanın alanı, geometrik şekli, topoğrafya durumu, bulunduğu muhitin şeref ve ehemmiyeti, çevresinin teşekkül tarzı ile şehir merkezi ile bölgesindeki merkezi konumlara olan mesafesi, ana yola, bulvara veya caddeye olan cephesi, ulaşım ve çevre özellikleri, mevcut ekonomik şartlar gibi tüm faktörler dikkate alınarak, bulunduğu muhite göre alıcı bulup bulamayacağı, bulması halinde nispet derecesi gibi kıymet yükseltici ve kıymet düşürücü müspet menfi tüm faktörler göz önünde bulundurulmuş ve yapılmıştır.

7.2 Nihai Değer Takdiri

Taşınmaza değer verilirken, rapor içerisinde ilgili maddelerde belirtilen olumlu ve olumsuz tüm etkenler dikkate alınmıştır. Yapılan incelemeler neticesinde ulaşılan veriler ve kullanılan yöntemlerin sonuçları anlamlı şekilde neticelenmiştir.

Taşınmazın bulunduğu bölge ve konumlandığı lokasyon özelinde, kullanım amaç ve kapsamı doğrultusunda piyasa değerini daha doğru gösterdiği gerekçeyle Pazar yaklaşımı yöntemiyle elde edilen sonuç nihai değer olarak takdir edilmiştir.

Böylelikle;

Taşınmazın değerlendirme tarihi itibarıyla Pazar yaklaşımına göre kanaat getirilen ve takdir edilen piyasa değeri şu şekildedir;

Rakamla; **40.000.000,00-TL** ve Yazıyla; **(Kırk Milyon Türk Lirası)**

Taşınmazların tamamının aylık toplam KDV Hariç 218.500,00 TL bedel kira değeri takdir edilmiştir.

KDV Dahil Toplam Satış Değeri :47.200.000,-TL dir.

1. *Tespit edilen bu değerler taşınmazın peşin satışına yöneliktir.*
2. *Nihai değer, KDV Hariç değeri ifade eder.*
3. *İş bu rapor, ekleriyle bir bütündür.*
4. *Nihai değer takdiri, raporun içeriğinden ayrı tutulamaz.*
5. *Değerleme tarihi itibarıyla TCMB Efektif Satış Kuru 1\$:5,7726 TL ve 1€: 6,3687 dir.*
- 6.

Buğra Uğur Yap Değerleme Uzmanı SPK Lisans No: 408393	Racı Gökcehan SONER Değerleme Uzmanı/Denetmen SPK Lisans No: 404622	Erdeniz BALIKÇIOĞLU Sorumlu Değerleme Uzmanı SPK Lisans No: 401418
		

**NET KURUMSAL GAYRİMENKUL
DEĞERLEME VE DANIŞMANLIK A.Ş.**
Mrk: Şehit Ersan Cd. Çoban Yıldız Sk. No:1/10 Çankaya
Tel: 0312 467 00 61 (pbx) Fax:0312 467 00 34 ANKARA
Hitit Vergi Dalresi: 631 054 9369 www.netgd.com.tr
Tic.Sic.No: 256696 Sermaye:1.200.000.00TL