

Cevre ve Şehircilik Bakanlığı Tabiat Varlıklarını Koruma Genel Müdürlüğünden:

Rize İli, İkizdere İlçesi, İkizdere Vadisi Doğal Sit Alanı, Bakanlık Makamının 13.08.2020 tarihli ve 170536 sayılı OLUR' u ile kısmen "Doğal Sit-Nitelikli Doğal Koruma Alanı " ve kısmen "Doğal Sit-Sürdürülebilir Koruma ve Kontrollü Kullanım Alanı" olarak tescil edilmiştir.


27 Ekim 2017 tarihli ve 30223 sayılı Resmi Gazete' de yayımlanan "Korunan Alanların Tespit, Tescil ve Onayına İlişkin Usul ve Esaslara Dair Yönetmelikte Değişiklik Yapılmasına Dair Yönetmelik" in 2. Maddesinin (j) bendinde yer alan "Anıt ağaçlar hariç, tabiat varlıklarının ve doğal sit alanlarının tescil kararları Resmi Gazete' de yayımlanır ve Bakanlığın internet sayfasında bir ay süre ile duyurulur." hükmü gereği ekteki haritada belirtilen doğal sit alanının tescili tebliğ olunur.

Alana ait koordinat ve parsel bilgileri www.tvksays.csb.gov.tr adresinde mevcuttur.

İli : Rize

İlçesi-Mahallesi: İkizdere

Mevkii : İkizdere Vadisi Doğal Sit Alanı



6325/1-1

Çevre ve Şehircilik Bakanlığı Tabiat Varlıklarını Koruma Genel Müdürlüğünden:

Antalya İli, Muratpaşa İlçesi'nde yer alan, Kadınyarı Deresi Doğal Sit Alanı aşağıdaki haritada gösterildiği şekliyle Bakanlık Makamının 13.08.2020 tarih ve 170556 sayılı OLUR'u ile "Doğal Sit-Nitelikli Doğal Koruma Alanı" olarak tescil edilmiştir.

27 Ekim 2017 tarihli ve 30223 sayılı Resmi Gazete'de yayımlanan "Korunan Alanların Tespit, Tescil ve Onayına İlişkin Usul ve Esaslara Dair Yönetmelikte Değişiklik Yapılmasına Dair Yönetmelik" in 2. Maddesinin (j) bendinde yer alan "Anıt ağaçlar hariç, tabiat varlıklarının ve doğal sit alanlarının tescil kararları Resmi Gazete'de yayımlanır ve Bakanlığın internet sayfasında bir ay süre ile duyurulur." hükmü gereği ekteki haritada belirtilen doğal sit alanının tescili tebliğ olunur.

Alana ait koordinat ve parsel bilgileri tvksays.csb.gov.tr adresinde mevcuttur.

Kadınyarı Deresi Doğal Sit Alanı

İli : Antalya

İlçesi : Muratpaşa



Doğal Sit-Nitelikli Doğal Koruma Alanı

Çevre ve Şehircilik Bakanlığı Tabiat Varlıklarını Koruma Genel Müdürlüğünden:

Çanakkale ili, Çan ilçesi, Büyükpaşa Köyü Mevkii, Çanakkale Çan Grubu Doğal Sit Alanı aşağıdaki haritada gösterildiği şekliyle Bakanlık Makamı'nın 13.08.2020 tarihli ve 170650 sayılı OLUR'u ile "Nitelikli Doğal Koruma Alanı" ve "Sürdürülebilir Koruma ve Kontrollü Kullanım Alanı" olarak tescil edilmiştir.

27 Ekim 2017 tarihli ve 30223 sayılı Resmi Gazete'de yayımlanan "Korunan Alanların Tespit, Tescil ve Onayına İlişkin Usul ve Esaslara Dair Yönetmelikte Değişiklik Yapılmasına Dair Yönetmelik" in 2. maddesinin (j) bendinde yer alan "Anıt ağaçlar hariç, tabiat varlıklarının ve doğal sit alanlarının tescil kararları Resmi Gazete'de yayımlanır ve Bakanlığın internet sayfasında bir ay süre ile duyurulur." hükmü gereği ekteki haritada belirtilen doğal sit alanının tescili tebliğ olunur.


Alana ait koordinat ve parsel bilgileri www.tvksays.csb.gov.tr adresinde mevcuttur.

Çanakkale ili, Çan ilçesi,

Çanakkale Çan Grubu Doğal Sit Alanı

İli : Çanakkale

İlçesi : Çan



	Nitelikli Doğal Koruma Alanı
	Sürdürülebilir Koruma ve Kontrollü Kullanım Alanı

Cevre ve Şehircilik Bakanlığı Tabiat Varlıklarını Koruma Genel Müdürlüğünden:

Trabzon İli, Ortahisar İlçesi, 3 No'lu Erdoğdu (Soğuksu-Erdoğdu) Mahallesi Doğal Sit Alanı Bakanlık Makamının 13.08.2020 tarihli ve 170550 sayılı OLUR' u ile "Doğal Sit-Sürdürülebilir Koruma ve Kontrollü Kullanım Alanı" olarak tescil edilmiştir.

27 Ekim 2017 tarihli ve 30223 sayılı Resmi Gazete' de yayımlanan "Korunan Alanların Tespit, Tescil ve Onayına İlişkin Usul ve Esaslara Dair Yönetmelikte Değişiklik Yapılmasına Dair Yönetmelik" in 2. Maddesinin (j) bendinde yer alan "Anıt ağaçlar hariç, tabiat varlıklarının ve doğal sit alanlarının tescil kararları Resmi Gazete' de yayımlanır ve Bakanlığın internet sayfasında bir ay süre ile duyurulur." hükmü gereği ekteki haritada belirtilen doğal sit alanının tescili tebliğ olunur.

Alana ait koordinat ve parsel bilgileri www.tvksays.csb.gov.tr adresinde mevcuttur.

İli : Trabzon

İlçesi-Mahallesi: Ortahisar

Mevkii : 3 No'lu Erdoğdu (Soğuksu-Erdoğdu) Mahallesi Doğal Sit Alanı



Cevre ve Schircilik Bakanlıđı Tabiat Varlıklarını Koruma Genel M¼d¼rl¼ğ¼nden:

G¼m¼řhane İli, K¼rt¼n ilēesi, Uluk¼y Çiftelik¼pr¼ Dođal Sit Alanının "Dođal Sit-Nitelikli Dođal Koruma Alanı" kısımları Bakanlık Makamının 28.07.2020 tarihli ve 159847 sayılı OLUR'u ile tescil edilmiř olup "Dođal Sit-Kesin Korunacak Hassas Alan" kısımlarına dair tescil iřlemleri devam etmektedir.

27 Ekim 2017 tarihli ve 30223 sayılı Resmi Gazete' de yayımlanan "Korunan Alanların Tespit, Tescil ve Onayına İliřkin Usul ve Esaslara Dair Y¼netmelikte Deđiřiklik Yapılmasına Dair Y¼netmelik" in 2. Maddesinin (j) bendinde yer alan "Anıt ađaçlar hariē, tabiat varlıklarının ve dođal sit alanlarının tescil kararları Resmi Gazete' de yayımlanır ve Bakanlıđın internet sayfasında bir ay s¼re ile duyurulur." h¼km¼ geređi ekteki haritada belirtilen dođal sit alanının tescili tebliđ olunur.

Alana ait koordinat ve parsel bilgileri www.says.gov.tr adresinde mevcuttur.

İli : G¼m¼řhane

İlēesi-mahallesi: K¼rt¼n İlēesi

Mevkii : Uluk¼y Çiftelik¼pr¼ Dođal Sit Alanı



■ NİTELİKLİ DOĐAL KORUMA ALANI

Çevre ve Şehircilik Bakanlığı Tabiat Varlıklarını Koruma Genel Müdürlüğünden:

Adana İli, Karataş İlçesi'nde yer alan, Akyatan Lagünü Doğal Sit Alanı aşağıdaki haritada gösterildiği şekliyle Bakanlık Makamının 13.08.2020 tarih ve 170862 sayılı OLUR'u ile "Doğal Sit-Nitelikli Doğal Koruma Alanı" ve "Doğal Sit-Sürdürülebilir Koruma ve Kontrollü Kullanım Alanı" olarak tescil edilmiştir. "Doğal Sit-Kesin Korunacak Hassas Alan"ın tesciline ilişkin idari süreç devam etmektedir.

27 Ekim 2017 tarihli ve 30223 sayılı Resmi Gazete'de yayımlanan "Korunan Alanların Tespit, Tescil ve Onayına İlişkin Usul ve Esaslara Dair Yönetmelikte Değişiklik Yapılmasına Dair Yönetmelik" in 2. Maddesinin (j) bendinde yer alan "Antı ağaçlar hariç, tabiat varlıklarının ve doğal sit alanlarının tescil kararları Resmi Gazete'de yayımlanır ve Bakanlığın internet sayfasında bir ay süre ile duyurulur." hükmü gereği ekteki haritada belirtilen doğal sit alanının tescili tebliğ olunur.

Alana ait koordinat ve parsel bilgileri tvksays.csb.gov.tr adresinde mevcuttur.

Akyatan Lagünü Deresi Doğal Sit Alanı

İli : Adana

İlçesi : Karataş



Doğal Sit-Nitelikli Doğal Koruma Alanı

Doğal Sit-Sürdürülebilir Koruma ve Kontrollü Alanı

Cevre ve Schircilik Bakanlıđı Tabiat Varlıklarını Koruma Genel M¼d¼rl¼ğ¼nden:

Balıkesir ili, Ayvalık ilçesi, Yellice Poyraz Adası Dođal Sit Alanı ařađıdaki haritada g¼sterildiđi řekliyle Bakanlık Makamı'nın 13.08.2020 tarihli ve 170637 sayılı OLUR'u ile "Nitelikli Dođal Koruma Alanı" olarak tescil edilmiřtir.

27 Ekim 2017 tarihli ve 30223 sayılı Resmi Gazete'de yayımlanan "Korunan Alanların Tespit, Tescil ve Onayına İliřkin Usul ve Esaslara Dair Y¼netmelikte Deđiřiklik Yapılmasına Dair Y¼netmelik" in 2. maddesinin (j) bendinde yer alan "Anıt ađađlar hariç, tabiat varlıklarının ve dođal sit alanlarının tescil kararları Resmi Gazete'de yayımlanır ve Bakanlıđın internet sayfasında bir ay s¼re ile duyurulur." h¼km¼ geređi ekteki haritada belirtilen dođal sit alanının tescili tebliđ olunur.

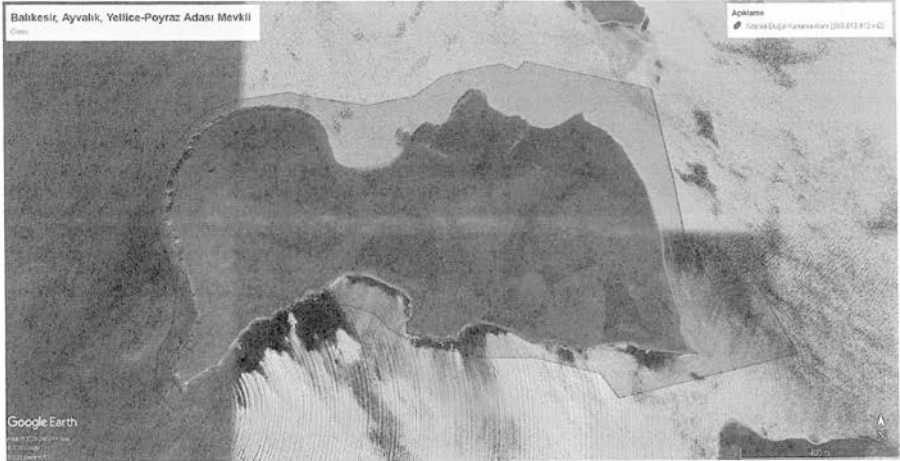
Alana ait koordinat ve parsel bilgileri www.tvksays.csb.gov.tr adresinde mevcuttur.

Balıkesir ili, Ayvalık ilçesi,

Yellice Poyraz Adası Dođal Sit Alanı

İli : Balıkesir

İlçesi : Ayvalık



Nitelikli Dođal Koruma Alanı

Cevre ve Schircilik Bakanlıđı Tabiat Varlıklarını Koruma Genel M¼d¼rl¼ğ¼nden:

Rize İli, Merkez İlçe, Kırklartepe K¼y¼, Ayane Tepesi Dođal Sit Alanı Bakanlık Makamının 13.08.2020 tarihli ve 170560 sayılı OLUR' u ile "Dođal Sit-Nitelikli Dođal Koruma Alanı" olarak tescil edilmiřtir.


27 Ekim 2017 tarihli ve 30223 sayılı Resmi Gazete' de yayımlanan "Korunan Alanların Tespit, Tescil ve Onayına İliřkin Usul ve Esaslara Dair Y¼netmelikte Deđiřiklik Yapılmasına Dair Y¼netmelik" in 2. Maddesinin (j) bendinde yer alan "Anıt ađaçlar hariç, tabiat varlıklarının ve dođal sit alanlarının tescil kararları Resmi Gazete' de yayımlanır ve Bakanlıđın internet sayfasında bir ay s¼re ile duyurulur." h¼km¼ geređi ekteki haritada belirtilen dođal sit alanının tescili tebliđ olunur.

Alana ait koordinat ve parsel bilgileri www.tvksays.csb.gov.tr adresinde mevcuttur.

İli : Rize

İlçesi-Mahallesi: Merkez

Mevkii : Kırklartepe K¼y¼, Ayane Tepesi Dođal Sit Alanı



6332/1-1

Cevre ve Şehircilik Bakanlığı Tabiat Varlıklarını Koruma Genel Müdürlüğünden:

Edirne İli, Merkez İlçesi, Karaağaç Antik Yolu Doğal Sit Alanı, Bakanlık Makamının 15.04.2020 tarihli ve 88166 sayılı OLUR' u ile "Doğal Sit-Nitelikli Doğal Koruma Alanı" olarak tescil edilmiştir.

27 Ekim 2017 tarihli ve 30223 sayılı Resmî Gazete' de yayımlanan "Korunan Alanların Tespit, Tescil ve Onayına İlişkin Usul ve Esaslara Dair Yönetmelikte Değişiklik Yapılmasına Dair Yönetmelik" in 2. Maddesinin (j) bendinde yer alan "Anıt ağaçlar hariç, tabiat varlıklarının ve doğal sit alanlarının tescil kararları Resmî Gazete' de yayımlanır ve Bakanlığın internet sayfasında bir ay süre ile duyurulur." hükmü gereği ektteki haritada belirtilen doğal sit alanının tescili tebliğ olunur.

Alana ait koordinat ve parsel bilgileri www.says.gov.tr adresinde mevcuttur.

İli : Edirne İli

İlçesi-Mahallesi: Merkez İlçesi

Mevkii : Karaağaç Antik Yolu Doğal Sit Alanı



6333/1-1

Cevre ve Schircilik Bakanlıđı Tabiat Varlıklarını Koruma Genel M¼d¼rl¼ğ¼nden:

Mersin ili, Tarsus ilçesi sınırları ierisinde yer alan Tařkuyu Mađarası Dođal Sit Alanının dođal kaynak deđerinin mađara olması ve mađaranın ‘‘Tabiat Varlıđı (C Grubu Mađara)’’ olarak tescilli olması nedenleriyle Mersin Tabiat Varlıklarını Koruma B¼lge Komisyonu tarafından alanın dođal sit stat¼s¼n¼n iptal edilerek Tabiat Varlıđı stat¼s¼ ile korunmasının devamına karar verilmiř olup, s¼z konusu karar 23.03.2020 tarihli ve 74851 sayılı Bakanlık Makamı Oluru ile onaylanmıřtır.

27 Ekim 2017 tarihli ve 30223 sayılı Resmi Gazete’de yayımlanan ‘‘Korunan Alanların Tespit, Tescil ve Onayına İliřkin Usul ve Esaslara Dair Y¼netmelikte Deđiřlik Yapılmasına Dair Y¼netmelik’’in 2. Maddesinin (j) bendinde yer alan ‘‘Anıt ađalar hari, tabiat varlıklarının ve dođal sit alanlarının tescil kararları Resmi Gazete’de yayımlanır ve Bakanlıđın internet sayfasında bir ay s¼re ile duyurulur.’’ h¼km¼ geređi dođal sit alanının tescilinin iptali tebliđ olunur.

Tařkuyu Mađarası

İli : Mersin

İlesi : Tarsus



Cevre ve Sehircilik Bakanlıđı Tabiat Varlıklarını Koruma Genel M¼d¼rl¼ğ¼nden:

Muđla İli, Bodrum İlçesi'nde yer alan, Ortakent-Dađbelen-Konacık Dođal Sit Alanı ařađıdaki haritada g¼sterildiđi řekliyle Bakanlık Makamının 18.06.2020 tarih ve E.124467 OLUR'u ile "Dođal Sit-Nitelikli Dođal Koruma Alanı" ve "Dođal Sit-S¼rd¼r¼lebilir Koruma ve Kontroll¼ Kullanım Alanı" olarak tescil edilmiřtir. "Dođal Sit-Kesin Korunacak Hassas Alan"ın tesciline iliřkin idari s¼reç devam etmektedir.


27 Ekim 2017 tarihli ve 30223 sayılı Resmî Gazete'de yayımlanan "Korunan Alanların Tespit, Tescil ve Onayına İliřkin Usul ve Esaslara Dair Y¼netmelikte Deđiřiklik Yapılmasına Dair Y¼netmelik"ın 2. Maddesinin (j) bendinde yer alan "Anıt ađaçlar hariç, tabiat varlıklarının ve dođal sit alanlarının tescil kararları Resmî Gazete'de yayımlanır ve Bakanlıđın internet sayfasında bir ay s¼re ile duyurulur." h¼km¼ geređi ekteki haritada belirtilen dođal sit alanının tescili tebliđ olunur.

Alana ait koordinat ve parsel bilgileri www.says.gov.tr adresinde mevcuttur.

Ortakent-Dađbelen-Konacık Dođal Sit Alanı

İli : Muđla

İlçesi : Bodrum



Dođal Sit-Nitelikli Dođal Koruma Alanı

Dođal Sit-S¼rd¼r¼lebilir Koruma ve Kontroll¼ Alanı