

DEĞERLEME RAPORU

PERA GYO A.Ş.

Beyođlu / İSTANBUL
6.VAKIFHAN BİNASI

DEĞERLEME RAPORU ÖZETİ

Değerlemeyi Talep Eden Kurum/Kişi	: Pera Gayrimenkul Yatırım Ortaklığı A.Ş.
Raporu Hazırlayan Kurum	: Nova Taşınmaz Değerleme ve Danışmanlık A.Ş.
Dayanak Sözleşme Tarihi - No	: 02 Aralık 2019 - 002
Değerlenen Mülkiyet Hakları	: Kira sözleşmesinden doğan hak (kullanım hakkı)
Ekspertiz Tarihi	: 26 Aralık 2019
Rapor Tarihi	: 31 Aralık 2019
Rapor No	: 2019/5538
Değerleme Konusu Gayrimenkulün Adresi	: 6. Vakıf Han Kemankeş Kara Mustafa Paşa Mahallesi, Galata Şarap İskelesi Sokak, No: 10, (Kemankeş Caddesi, No: 37) Beyoğlu / İSTANBUL
Tapu Bilgileri Özeti	: İstanbul İli, Beyoğlu İlçesi, Kemankeş Mahallesi, Galata Şarap İskelesi ve Kemankeş Mevkii, 122 pafta, 80 ada, 21 no'lu parselde kayıtlı, 207 m ² yüzölçümlü arsa üzerindeki altı adet dükkânı olan kargir han
Sahibi	: Davut Ağa Bin Abdusselam Vakfı
Kullanım Hakkı Sahibi	: Pera Gayrimenkul Yatırım Ortaklığı A.Ş.
Mevcut Kullanıcı	: Taşınmaz, Pera Gayrimenkul Yatırım Ortaklığı A.Ş. tarafından kiralanmış ve yine aynı firma tarafından Ada Yiyecek İçecek ve Turizm Hizmetleri Tic. Ltd. Şti'ne kiraya verilmiştir.
Raporun Konusu	: Bu rapor, yukarıda adresi belirtilen taşınmazın kira sözleşmesinden doğan hakkın (kalan kullanım hakkının) pazar / devir değeri tespitine yönelik olarak hazırlanmıştır.

GAYRİMENKUL İÇİN TAKDİR EDİLEN TOPLAM DEĞERLER (KDV HARİÇ)		
Taşınmazın Kullanım Hakkının Pazar / Devir Değeri	126.750,-TL	21.300,-USD
RAPORU HAZIRLAYANLAR		
Sorumlu Değerleme Uzmanı	Değerleme Uzmanı	
Onur KAYMAKBAYRAKTAR (SPK Lisans Belge No: 401123)	Taşkın PUYAN (SPK Lisans Belge No: 405206)	

Bu rapor, Sermaye Piyasası Kurulu'nun III-62.3 sayılı "Sermaye Piyasasında Faaliyette Bulunacak Gayrimenkul Değerleme Kuruluşları Hakkında Tebliğ" hükümleri ile aynı tebliğin ekinde yer alan "Değerleme Raporlarında Bulunması Gereken Asgari Hususlar", Kurul'un Seri III-62.1 sayılı "Sermaye Piyasasında Değerleme Standartları Hakkında Tebliğ" doğrultusunda Sermaye Piyasası Kurulu Karar Organı'nın 22.06.2017 tarih ve 25/856 sayılı kararı ile uygun görülen Uluslararası Değerleme Standartları 2017 kapsamında hazırlanmıştır. Rapor; Sermaye Piyasası Kurulu'nun III-62.3 sayılı tebliğin 1. maddesinin 2. fıkrası kapsamında hazırlanmıştır.

İÇİNDEKİLER

1. BÖLÜM	DEĞER TANIMI, GEÇERLİLİK KOŞULLAR VE UYGUNLUK BEYANI	3
2. BÖLÜM	RAPOR BİLGİLERİ	5
3. BÖLÜM	ŞİRKETİ VE MÜŞTERİYİ TANITICI BİLGİLER	7
4. BÖLÜM	GAYRİMENKULÜN YASAL DURUMUNA İLİŞKİN BİLGİLER	9
5. BÖLÜM	GAYRİMENKULÜN FİZİKİ ÖZELLİKLERİ	18
6. BÖLÜM	PAZAR BİLGİLERİNE İLİŞKİN ANALİZLER	22
7. BÖLÜM	KULLANILAN DEĞERLEME YÖNTEMLERİ	32
8. BÖLÜM	ANALİZ SONUÇLARININ DEĞERLENDİRİLMESİ VE GÖRÜŞ	41
9. BÖLÜM	SONUÇ	44

1. BÖLÜM

DEĞER TANIMI, GEÇERLİLİK KOŞULLAR VE UYGUNLUK BEYANI

1.1 Değer Tanımı ve Geçerlilik Koşulları

Bu rapor, müşterinin talebi üzerine adresi belirtilen gayrimenkulün kira sözleşmesinden doğan hakkın (kullanım hakkı) kalan süresine ait pazar / devir değerinin tespitine yönelik olarak hazırlanmıştır.

Pazar

Pazar, mal ve hizmetlerin bir fiyat mekanizması vasıtasıyla alıcılar ve satıcılar arasında alınıp satıldığı ortamdır. Pazar kavramı, mal veya hizmetlerin alıcılar ve satıcılar arasında faaliyetleri üzerinde mesnetsiz bir kısıtlama olmaksızın alınıp satılabildiğini ifade eder. Taraflardan her biri arz talep ilişkisi ve fiyatı belirleyen diğer etkenler ile birlikte mal veya hizmetlerin, kendi durumu kapsamında oluşan göreceli faydasına ve bireysel ihtiyaç ve isteğine göre tepki verecektir.

Uluslararası Değerleme Standartlarında kullanıldığı haliyle pazar, değerlendirilen varlığın veya yükümlülüğün değerlendirme tarihi itibarıyla serbest bir şekilde el değiştirdiği ve güncel sahibi de dâhil olmak üzere bu pazardaki katılımcıların çoğunluğunun serbest olarak erişebildikleri bir pazar anlamına gelmektedir.

Pazarlar, çeşitli piyasa aksaklıkları nedeniyle, arz ve talep arasında sürekli bir dengenin kurulduğu mükemmellikte nadiren işlemektedir. Pazardaki yaygın aksaklıklar arasında arz dengesizliği, talepte ani düşüş ve yükselişler veya pazar katılımcıları arasındaki asimetric bilgilendirme görülür. Pazar katılımcıları bu aksaklıklara tepki verdiklerinden, bir pazar belirli bir zamanda dengesizliğe neden olan herhangi bir değişime karşı kendini uyarlayabilir. Pazardaki en olası fiyatı tahmin etmeyi hedefleyen bir değerlendirme, pazardaki dengenin yeniden kurulacağı varsayımına dayanan düzeltilmiş veya uyarlanmış fiyattan ziyade, değerlendirme tarihi itibarıyla ilgili pazardaki koşulları yansıtmalıdır.

Pazar değeri:

Pazar değeri, bir varlık veya yükümlülüğün, uygun pazarlama faaliyetleri sonucunda, istekli bir satıcı ve istekli bir alıcı arasında, tarafların bilgili ve basiretli bir şekilde ve zorlama altında kalmaksızın hareket ettikleri, muvazaasız bir işlem ile değerlendirme tarihi itibarıyla el değiştirmesinde kullanılacak tahmini tutardır.

Bu değerlendirme çalışmasında aşağıdaki hususların geçerliliği varsayılmaktadır.

- Analiz edilen gayrimenkullerin türü ile ilgili olarak mevcut bir pazarın varlığı peşinen kabul edilmiştir.
- Alıcı ve satıcı makul ve mantıklı hareket etmektedirler.

- Taraflar gayrimenkuller ile ilgili her konuda tam bilgi sahibidirler ve kendilerine azami faydayı sağlayacak şekilde hareket etmektedirler.
- Gayrimenkullerin satışı için makul bir süre tanınmıştır.
- Ödeme nakit veya benzeri araçlarla peşin olarak yapılmaktadır.
- Gayrimenkullerin alım - satım işlemi sırasında gerekebilecek finansman, piyasa faiz oranları üzerinden gerçekleştirilmektedir.
- Gayrimenkulün makul şartlarda elde edilebilecek en olası değeri takdir edilmektedir.
- Takdir edilen pazar değeri değerlendirme tarihi itibarıyla belirlenmiş olup değerlendirme tarihine özgüdür.

İşbu değerlendirme raporundaki değer esaslı, serbest ve açık bir pazarda yapılabilecek varsayımsal bir el değiştirme işlemindeki en olası fiyatı belirlemektir.

1.2 Uygunluk Beyanı

Bilgimiz ve inançlarımız doğrultusunda aşağıdaki hususları teyit ederiz:

- Raporunda sunulan bulgular sahip olduğumuz tüm bilgiler çerçevesinde doğrudur.
- Raporunda belirtilen analizler ve sonuçlar sadece belirtilen varsayımlar ve koşullarla kısıtlı olup kişisel, tarafsız ve önyargısız profesyonel analiz, fikir ve sonuçlardan oluşmaktadır.
- Değerleme konusunu oluşturan mülklerle ilgili olarak güncel veya geleceğe dönük hiçbir ilgimiz yoktur. Bu işin içindeki taraflara karşı herhangi kişisel bir çıkarımız veya ön yargımız bulunmamaktadır.
- Değerleme çalışmasını gerçekleştiren kişiler ve kuruluşumuzun taraflara karşı herhangi kişisel bir çıkarımız veya ön yargısı bulunmamakta olup çalışmalar tarafsız olarak yapılmaktadır.
- Bu görevle ilgili olarak verdiğimiz hizmet ve aldığımız ücret, müşterinin amacı lehine sonuçlanacak bir yöne veya önceden saptanmış sonuçların geliştirilmesi ve bildirilmesine veya bu değerlemenin tasarlanan kullanımıyla doğrudan ilgili sonraki bir olayın meydana gelmesine bağlı değildir.
- Değerleme ahlaki kural ve performans standartlarına göre gerçekleştirilmiştir.
- Raporlama aşamasında görev alanlar mesleki eğitim şartlarına sahiptir.
- Bu raporun konusu olan mülkler şahsen incelenmiştir. Değerleme çalışmasında görev alanların değerlemesi yapılan mülklerin yeri ve türü konusunda daha önceden deneyimi bulunmaktadır.
- Raporunda belirtilen kişiler haricinde hiç kimse bu raporun hazırlanmasında mesleki bir yardımda bulunmamıştır.

2.1 Rapor Tarihi ve Numarası

Bu değerlendirme raporu, Pera Gayrimenkul Yatırım Ortaklığı A.Ş. için şirketimiz tarafından 31.12.2019 tarihinde, 2019/5538 rapor numarası ile hazırlanmıştır.

2.2 Raporu hazırlayanları ad ve soyadları, sorumlu değerlendirme uzmanının adı ve soyadı

Bu değerlendirme raporunu 405206 SPK Lisans belge no'suna sahip değerlendirme uzmanı Taşkın PUYAN ile 401123 SPK Lisans belge no'suna sahip sorumlu değerlendirme uzmanı Onur KAYMAKBAYRAKTAR hazırlamıştır.

2.3 Değerleme tarihi

Bu değerlendirme raporu için, şirketimizin değerlendirme uzmanları 26.12.2019 tarihinde çalışmalara başlamış ve 31.12.2019 tarihi itibari ile raporu hazırlamışlardır. Bu süreçte gayrimenkul mahallinde ve ilgili resmi dairelerde incelemeler ve ofis çalışması yapılmıştır.

2.4 Dayanak sözleşmesinin tarihi ve numarası

Bu değerlendirme raporu, şirketimiz ile Pera Gayrimenkul Yatırım Ortaklığı A.Ş. arasında tarafların hak ve yükümlülüklerini belirleyen 002 no'lu ve 02.12.2019 tarihli dayanak sözleşmesi hükümlerine bağlı kalınarak hazırlanmıştır.

2.5 Raporun Tebliğin 1. Maddesi kapsamında hazırlanıp hazırlanmadığına ilişkin açıklama

Bu rapor, Pera Gayrimenkul Yatırım Ortaklığı A.Ş.'nin talebine istinaden, şirket portföyündeki kira sözleşmesinden doğan kullanım hakkı bulunan gayrimenkulün kalan kullanım hakkının tespiti için Sermaye Piyasası Kurulu'nun III-62.3 sayılı "Sermaye Piyasasında Faaliyette Bulunacak Gayrimenkul Değerleme Kuruluşları Hakkında Tebliğ" hükümleri ile aynı tebliğin ekinde yer alan "Değerleme Raporlarında Bulunması Gereken Asgari Hususlar", Kurul'un Seri III-62.1 sayılı "Sermaye Piyasasında Değerleme Standartları Hakkında Tebliğ" doğrultusunda Sermaye Piyasası Kurulu Karar Organı'nın 22.06.2017 tarih ve 25/856 sayılı kararı ile uygun görülen Uluslararası Değerleme Standartları 2017 kapsamında hazırlanmıştır. Rapor; Sermaye Piyasası Kurulu'nun III-62.3 sayılı tebliğin 1. maddesinin 2. fıkrası kapsamında hazırlanmıştır.

2.6 Değerleme konusu gayrimenkulün aynı kuruluş tarafından daha önceki tarihlerde de değerlendirilmesi yapılmışsa son üç değerlemeye ilişkin bilgiler

1.

Talep Tarihi : 29 Ocak 2013
 Ekspertiz Tarihi : 23 Aralık 2013
 Rapor Tarihi : 27 Aralık 2013
 Revize Rapor Tarihi : 24 Eylül 2014
 Rapor No : 048 - 2013/5317 - REV.
 Raporu Hazırlayanlar : Tayfun KURU / Şehir ve Bölge Plancısı
 Sorumlu Değerleme Uzmanı / SPK Lisans No: 401454
 Onur KAYMAKBAYRAKTAR / İnşaat Mühendisi
 Sorumlu Değerleme Uzmanı / SPK Lisans No: 401123

Taşınmazın Kullanım Hakkının Pazar / Devir Değeri	4.905.000,-TL
--	---------------

2.

Talep Tarihi : 20 Kasım 2014
 Ekspertiz Tarihi : 24 Aralık 2014
 Rapor Tarihi : 29 Aralık 2014
 Rapor No : 048 - 2014/7454
 Raporu Hazırlayanlar : Semih ARDAHAN / İnşaat Mühendisi
 SPK Lisanslı Değerleme Uzmanı / SPK Lisans No: 402228
 Tayfun KURU / Şehir ve Bölge Plancısı
 Sorumlu Değerleme Uzmanı / SPK Lisans No: 401454

Taşınmazın Kullanım Hakkının Pazar / Devir Değeri	3.785.000,-TL
--	---------------

3.

Talep Tarihi : 01 Aralık 2018 – 001
 Ekspertiz Tarihi : 24 Aralık 2018
 Rapor Tarihi : 27 Aralık 2014
 Rapor No : 2019/6179
 Raporu Hazırlayanlar : Taşkın PUYAN / İşletmeci
 SPK Lisanslı Değerleme Uzmanı / SPK Lisans No: 405206
 Onur KAYMAKBAYRAKTAR / İnşaat Mühendisi
 Sorumlu Değerleme Uzmanı / SPK Lisans No: 401123

Taşınmazın Kullanım Hakkının Pazar / Devir Değeri	1.775.000,-TL
--	---------------



3. BÖLÜM**ŞİRKETİ VE MÜŞTERİYİ TANITICI BİLGİLER****3.1 Şirketi Tanıtıcı Bilgiler**

- ŞİRKETİN ÜNVANI** : Nova Taşınmaz Değerleme ve Danışmanlık A.Ş.
- ŞİRKETİN ADRESİ** : İçerenköy Mahallesi, Prof. Dr. Necmettin Erbakan Caddesi, Kayışdağı İş Merkezi, No: 91, Kat: 3 Ataşehir / İSTANBUL
- TELEFON NO** : +90 (216) 455 36 69
- FAALİYET KONUSU** : Yürürlükteki mevzuat çerçevesinde her türlü resmi ve özel, gerçek ve tüzel kişi ve kuruluşlara ait gayrimenkuller, gayrimenkul projeleri ve gayrimenkule dayalı hak ve faydalar ile menkullerin yerinde tespiti ve değerlemesini yapmak, değerlerini tespit etmeye yönelik tüm raporları düzenlemek, analiz ve fizibilite çalışmalarını sunmak ve problemleri durumlarda görüş raporu vermektir.
- KURULUŞ TARİHİ** : 16 Mayıs 2011
- SERMAYESİ** : 270.000,-TL
- TİCARET SİCİL NO** : 777424
- KURULUŞUN YAYINLANDIĞI TİCARET SİCİL GAZETESİ'NİN TARİH VE NO.SU** : 23 Mayıs 2011 / 7820
- Not-1** : Şirket, 29 Temmuz 2011 tarihi itibarıyla Başbakanlık Sermaye Piyasası Kurulu'nun (SPK) "Gayrimenkul Değerleme Şirketleri Listesi'ne alınmıştır.
- Not-2** : Şirkete, Bankacılık Düzenleme ve Denetleme Kurulu'nun (BDDK) 28.06.2012 tarih ve 4821 no'lu kararı ile değerlendirme hizmeti yetkisi verilmiştir.

3.2 Müşteriyi Tanıtıcı Bilgiler

- ŞİRKETİN ÜNVANI** : Pera Gayrimenkul Yatırım Ortaklığı A.Ş.
- ŞİRKETİN ADRESİ** : Rıhtım Caddesi, No: 51, Karaköy - Beyoğlu / İSTANBUL
- TELEFON NO** : 0212 243 44 50
- KAYITLI TAVAN SERMAYE** : 250.000.000,-TL
- ÇIKARILMIŞ SERMAYESİ** : 89.100.000,-TL
- KURULUŞ TARİHİ** : 21.01.1992
- GYO DÖNÜŞÜM TARİHİ** : 06.09.2006
- HALKA AÇIKLIK ORANI** : % 77,55
- FAALİYET KONUSU** : Şirket, Sermaye Piyasası Kurulu'nun Gayrimenkul Yatırım Ortaklıklarına ilişkin düzenlemelerinde, yazılı amaç ve konularla iştirak etmek ve esas olarak gayrimenkullere, gayrimenkullere dayalı sermaye piyasası araçlarına, gayrimenkul projelerine ve gayrimenkullere dayalı haklara yatırım yapmak üzere ve kayıtlı sermayeli olarak faaliyet gösteren anonim ortaklıktır.
- PORTFÖYÜNDE YER ALAN GAYRİMENKULLER** : Denizli Alışveriş Merkezi – Ofis projesi ve 6. Vakıf Han - uzun süreli kiralama, Kıbrıs Arsalar (iştiraklerde)

A

3.3 Müşteri taleplerinin kapsamı ve varsa getirilen sınırlamalar ve işin kapsamı

Bu rapor, Pera Gayrimenkul Yatırım Ortaklığı A.Ş.'nin talebine istinaden, şirket portföyündeki kira sözleşmesinden doğan kullanım hakkı bulunan gayrimenkulün kalan kullanım hakkının tespiti için; Sermaye Piyasası Kurulu'nun III-62.3 sayılı "Sermaye Piyasasında Faaliyette Bulunacak Gayrimenkul Değerleme Kuruluşları Hakkında Tebliğ" hükümleri ile aynı tebliğin ekinde yer alan "Değerleme Raporlarında Bulunması Gereken Asgari Hususlar", Kurul'un Seri III-62.1 sayılı "Sermaye Piyasasında Değerleme Standartları Hakkında Tebliğ" doğrultusunda Sermaye Piyasası Kurulu Karar Organı'nın 22.06.2017 tarih ve 25/856 sayılı kararı ile uygun görülen Uluslararası Değerleme Standartları 2017 kapsamında hazırlanmıştır. Rapor; Sermaye Piyasası Kurulu'nun III-62.3 sayılı tebliğin 1. maddesinin 2. fıkrası kapsamında hazırlanmıştır.

İşbu değerlendirme raporu amacına uygun olarak hazırlanmış olup başka amaçla kullanılamaz. Müşteri tarafından herhangi bir sınırlama tarafımıza getirilmemiştir.



4. BÖLÜM

GAYRİMENKULÜN YASAL DURUMUNA İLİŞKİN BİLGİLER

4.1 Gayrimenkulün yeri, konumu, tanımı, tapu kayıtları, plan, proje, ruhsat, şema vb. dökümanlar hakkında bilgiler

4.1.1 Gayrimenkulün Mülkiyet Durumu

SAHİBİ	: Davut Ağa Bin Abdusselam Vakfı
İLİ	: İstanbul
İLÇESİ	: Beyoğlu
MAHALLESİ	: Kemankeş
MEVKİİ	: Galata Şarap İskelesi ve Kemankeş
PAFTA NO	: 122
ADA NO	: 80
PARSEL NO	: 21
NİTELİĞİ	: Altı adet dükkânı olan kargir han (*)
YÜZÖLÇÜMÜ	: 207 m ²
CİLT NO	: 3
SAYFA NO	: 269
YEVMIYE NO	: 12152
TAPU TARİHİ	: 16.10.2019

(*) Bina cins tashihli olup kat irtifakı kurulmamıştır. Bu durum taşınmazın kullanımına, ilgili kurumlardan izin almak suretiyle devrine ve kiralanmasına engel oluşturmamaktadır.

Taşınmaz tapu kayıtlarına göre "altı adet dükkânı olan kargir han" niteliğinde olup yerinde yapılan incelemelerde tapu niteliğine uygun olarak kullanıldığı tespit edilmiştir.

4.1.2 İlgili Tapu Sicil Müdürlüğü'nde Yapılan İncelemeler

Tapu Kadastro Genel Müdürlüğü Portalı'ndan temin edilen 31.10.2019 tarihli takyidatlı tapu kayıt belgelerine göre taşınmazın üzerinde aşağıdaki notlar bulunmaktadır.

Beyanlar Bölümü

- Davutağa ve Daruşşafaka Vakıflarından icareli.
- H.S.2256 (05.02.1952 tarih ve 299 yevmiye no ile)

Şerhler Bölümü

- 2. grup eski eserdir. (01.08.2005 tarih ve 2955 sayılı)
- Eski eserdir. (11/A-2 Grubu - 988/1120 Sayı)

4.1.3 Gayrimenkulün Sözleşmeden Doğan Hakkına (Kullanım Hakkı) İlişkin İncelemeler

Değerleme konusu taşınmazın (kullanım hakkı) mülkiyeti Vakıflar Umum Müdürlüğü'nde (2019 Yılında ünvan değişikliğinden Davudi Davut Ağa Bin Abdusselam Vakfı olmuştur) 01.02.2005 tarihinde Vakıflar Genel Müdürlüğü ile Global Altyapı Hizmetleri ve İşletmecilik A.Ş. – AOG İnşaat Taahhüt Sanayi ve Ticaret A.Ş. ortak girişim grubu (Müteahhit) arasında Restore Et – İşlet – Devret Modeliyle İnşaat Yapımı Sözleşmesi akdedilmiştir. Müteahhit firma ile Pera Gayrimenkul Yatırım Ortaklığı Arasında 13.09.2007 tarihli Devir Sözleşmesi, Pera Gayrimenkul Yatırım Ortaklığı A.Ş. ve Ada Yiyecek İçecek ve Ticaret Ltd. Şti. arasında ise 01.07.2010 tarihli Kira Sözleşmesi ve ünvan değiştirerek Ada Yiyecek İçecek ve Turizm Hizmetleri Ticaret Ltd. Şti. adını alan firma ile 22.01.2013 tarihinde imzalanmış ek protokol bulunmaktadır.

Sözleşmelerin ilgili maddeleri aşağıda sunulmuştur.

Vakıflar Genel Müdürlüğü ile Global Altyapı Hizmetleri ve İşletmecilik A.Ş. – AOG İnşaat Taahhüt Sanayi ve Ticaret A.Ş. ortak girişim grubu (Müteahhit) arasındaki Restore Et – İşlet – Devret Modeliyle 01.02.2005 Tarihli İnşaat Yapımı Sözleşmesi:

- o Sözleşmenin tarafları; bir taraftan T.C. Başbakanlık Vakıflar Genel Müdürlüğü (İdare) adına hareket eden İstanbul Vakıflar Bölge Müdürlüğü ile diğer taraftan Global Altyapı Hizmetleri ve İşletmecilik A.Ş. – AOG İnşaat Taahhüt Sanayi ve Ticaret A.Ş. Ortak Girişim Grubu (Müteahhit)'dur.
- o Sözleşmenin konusu: 6. Vakıf Han'ın kira akti süresinin yer teslimi tarihinden itibaren 3 yılda projelerinin hazırlanması, ilgili kurum ve kuruluşlardan gerekli izin ve onayların alınarak güçlendirme ve restorasyonunun bitirilmesi de dahil olmak üzere toplam 15 yıl olması şartıyla Vakıflar Meclisi'nin 16.10.2004 tarih ve 830/856 sayılı kararı ile Restore Et – İşlet – Devret Yapım İşidir.
- o Kira ödemeleri teslim tarihinden başlamak üzere;
 - İlk 3 yılın aylık kirasının 1.132,50 TL,
 - 4. yılın aylık kirasının 2.642,50 TL,
 - 5. yıldan 9. yıla kadar (9. yıl dahil) 4 yıl için belirlenen aylık kira bedeline Vakıflar Genel Müdürlüğü'nde her yıl genel olarak belirlenen yıllık kira artış oranının eklenmesi ile bulunacak bedelin aylık kira olarak alınması (bu döneme ait yıllık kira artışlarının uygulanmasında her yıl için bir önceki yılın kira bedeli esas alınacaktır.),
 - 10. yılın aylık kirası 9. yılın aylık kirası + 2.000 Amerikan Doları karşılığı Türk Lirası kira alınması (Dolar idareye yatırılacak günde Merkez Bankası satış kuru üzerinden Türk Lirası'na çevrilerek bulunacak bedel),
 - 11. ile 15. (15. yıl dahil) arası aylık kira ise, 10. yıl için belirlenen aylık kira bedeline Vakıflar Genel Müdürlüğü'nce her yıl genel olarak belirlenen yıllık kira artış oranının artışa eklenmesi ile bulunacak bedelin aylık kira olarak bulunması (bu döneme ait

yıllık kira artışlarının uygulanmasında, her yıl için bir önceki yıllık kira bedeli esas alınacaktır.),

- Kiracı tarafından yapılacak tüm imalatların, işletme süresi sonunda İdareye terk ve teberru edilmesi,
- 15. yılın sonunda Vakıflar İdaresi'nin günün rayiçlerine göre belirleyeceği kira bedelini işletmecinin (kiracı) kabul etmesi halinde kiracılık döneminin başlayacak olması, aksi takdirde binayı 1 ay içerisinde çalışır ve bakımlı şekilde idareye terk edeceği,
- Restorasyon tamamlandıktan sonra işletme süresi kiracının, İdarenin yazılı iznini almak şartıyla taşınmazın bir kısmını 3. şahıslara kiraya verebilmesi şartlarıyla İstanbul ili, Beyoğlu ilçesi, Kemankeş Mahallesi ve tapununun 80 ada, 21 parselinde kayıtlı 6. Vakıf İşhanı'nın iş merkezi yapılmak üzere 15 yıl süre ile Restore Et - İşlet - Devret Modeli çerçevesinde kira + yapım işidir.

Müteahhit firma ile Pera Gayrimenkul Yatırım Ortaklığı A.Ş. Arasında 13.09.2007 Tarihli Devir Sözleşmesi:

Devir Edenler: Global Altyapı Hizmetleri ve İşletmecilik A.Ş.
AOG. İnşaat Taahhüt Sanayi ve Ticaret A.Ş..

Devir Alan: Pera Gayrimenkul Yatırım Ortaklığı

- o Vakıflar meclisinin 16.10.2004 tarih ve 830/856 sayılı ve Devlet Bakanlığı ve Başbakan Yardımcılığı'nın 20.10.2004 tarih 4703 sayılı olurunda belirtilen şartlarla 15 yıllığına restore et - işlet - devret modeline göre iş merkezi yapılmak üzere; Vakıflar Bölge Müdürlüğü ile Global Alt Yapı Hizmetleri ve İşletmecilik Anonim Şirketi ile AOG İnşaat Taahhüt Sanayi ve Ticaret Anonim Şirketi İstanbul 10. Noterliği'nden 23.01.2004 tarih 02857 yevmiye no'lu sözleşmeyi akdetmiştir. Vakıflar Meclisi ve Müdürlüğü'nün muvafakatına istinaden Global Alt Yapı Hizmetleri ve İşletmecilik Anonim Şirketi ile AOG İnşaat Taahhüt Sanayi ve Ticaret Anonim Şirketi Beşiktaş 5. Noterliği'nin 01.02.2005 tarih 3888 yevmiye no'lu sözleşmeyi aynen ve aynı şartlarda Pera Gayrimenkul Yatırım Ortaklığı Anonim Şirketi'ne devretmişlerdir. Global Alt Yapı Hizmetleri ve İşletmecilik Anonim Şirketi ile AOG İnşaat Taahhüt Sanayi ve Ticaret Anonim Şirketi'nin bu sözleşme ile hiçbir hukuki bağı kalmamıştır.

Pera Gayrimenkul Yatırım Ortaklığı A.Ş. ve Ada Yiyecek İçecek ve Ticaret Ltd. Şti. Arasındaki 01.07.2010 Tarihli Kira Sözleşmesi

- o İşbu sözleşme; bir yandan gayrimenkulü kiralama hakkını haiz Pera Gayrimenkul Yatırım Ortaklığı A.Ş. (kiralayan) diğer yandan Ada Yiyecek İçecek Ticaret Ltd. Şti. (kiracı) arasında karşılıklı mutabakata varılarak 01.07.2010 tarihinde imzalanmıştır. Kiralayan, kira konusu Gayrimenkul'ü AOG İnşaat Taahhüt Sanayi ve Ticaret Anonim Şirketi ile aralarında imzalanmış buldukları Beşiktaş 5. Noterliği'nin 28008 yevmiye numaralı ve 13 Eylül 2007 tarihli Devir Sözleşmesi'ne istinaden Beşiktaş 5. Noterliği'nin 03888

yevmiye numaralı ve 01 Şubat 2005 tarihli 6. Vakıf Han'ın Restore Et - İşlet - Devret modeliyle yapılmış kira ve yapım işini kapsayan İnşaat Yapım Sözleşmesi'nin Kiralayan'a devredilmesi hususu çerçevesinde kiralanmaktadır. Kiralayan, işbu Kira Sözleşmesi'ni imzalaması sonrasında İstanbul Vakıflar Bölge Müdürlüğü'ne yazılı bildirimde bulunacağını beyan eder.

o Kiralama Koşulları:

- Yıllık kira bedeli 480.000,-TL + KDV'dir.
- Kira süresi işbu sözleşmenin başlangıç tarihinden itibaren 9 yıldır; dolayısıyla bitiş tarihi 14.07.2019'dur. Bu sürenin bitiminden 1 ay öncesinden Taraflarca Sözleşme'nin sona erdirildiğine dair herhangi bir yazılı bildirim yapılmadığı sürece işbu Sözleşme 1'er yıllık süreler ile uzatılmış sayılacaktır. Ancak herhalukarda Sözleşmenin süresis, Kiralayan ile Vakıflar Genel Müdürlüğü arasında imzalanan kira sözleşmesinin süreleri ile sınırlıdır.
- Kira başlangıç tarihi 15.07.2010 tarihidir.
- Kira artışı, sözleşmenin imza tarihini müteakip bir yılın geçmesinden sonra başlamak üzere bir önceki yılın kira bedeline Tüketici Fiyat Endeksi (TÜFE) ve Üretici Fiyat Endeksi (ÜFE)'nin toplamının ikiye bölünmesi sonucu elde edilecek orana 2 puan eklenmesi sonucu bulunan oran nispetinde arttırılacaktır [(Yıllık ÜFE + Yıllık TÜFE)/2 + 2]. Kira artışları yılda bir kez yapılır. Kiracı sözleşme süresince ve sonunda değişen şartları ileri sürerek kira tenzil talebinde bulunamaz.
- Kiralanan gayrimenkul işyeri ve / veya kısa süreli konaklama ve / veya restoran / kafe amaçlı işyeri olarak kullanılabilir. Kiracı, Kiralayan'ın yazılı izni olmadıkça gayrimenkulün kullanma maksadını değiştiremez. Kiracı; gayrimenkulün kullanım amacı ile ilgili gerekli tüm izin, ruhsat ve benzeri onayları masrafı kendisine ait olmak üzere alacaktır. Kiralayan'ın söz konusu izin ve ruhsatların alınamamasından veya iptal edilmesinden dolayı bir sorumluluk doğmayacaktır.

Pera Gayrimenkul Yatırım Ortaklı A.Ş. ve Ada Yiyecek İçecek ve Turizm Hizmetleri Ticaret Ltd. Şti. Arasındaki 22.01.2013 Tarihli Ek Protokol

- o İşbu Ek Protokol; Türkiye Cumhuriyeti Kanunlarına göre kurulmuş olan, Pera Gayrimenkul Yatırım Ortaklığı A.Ş. (Kiralayan) ile eski unvanı Ada Yiyecek İçecek Ticaret Ltd. Şti. olan Ada Yiyecek İçecek ve Turizm Hizmetleri Ticaret Ltd. Şti. (Kiracı) (bundan sonra birlikte Taraflar olarak anılacaklardır.) arasında aşağıda kararlaştırılan şartlar ve hükümler çerçevesinde karşılıklı mutabakatla akdedilmiştir.
- o İşbu Ek Protokol; 01.07.2010 tarihli kira sözleşmesinin eki ve ayrılmaz bir parçası olarak tanzim ve imza edilmiştir.
- o Sözleşme uyarınca Kiracı'nın ödemesi gereken kira bedeli, 01.01.2013 tarihinden itibaren aylık 67.500,-TL + KDV olacak şekilde uyarlanmıştır. Hiçbir

karışıklığa meydan vermemek için belirtmek gerekir ki, işbu uyarlama Kira Bedeli'nin yeniden belirlenmesi anlamına gelmekte olup, hiçbir surette kira artışı şeklinde yorumlanamaz. İşbu hususların Sözleşme ve ilgili mevzuata uyumlu olduğu, Taraflar'ın iş bu düzenlemeye karşı itiraz etme ve/veya düzenlemeden vazgeçme imkanının bulunmadığı Taraflarca gayrikabili rücu olarak kabul edilmiştir.

- o İşbu Protokol, Sözleşme'nin ayrılmaz bir parçası ve tamamlayıcı unsuru olup, Sözleşme'nin yorumunda ve icrasında esas alınacaktır.
- o İşbu Protokol'de kullanılan terimler (ifadeler dahil) Sözleşme'deki tanımlanan anlamlarında kullanılmıştır.
- o İşbu Protokol; yukarıda vaki düzenlemeler dışında Taraflar'ın Sözleşme'de kararlaştırılan hak, yükümlülük ve borçlarını hiç bir surette etkilemeyecek olup, Sözleşme'nin başta temerrüt, ceza ve fesihe ilişkin hükümleri olmak üzere tüm hükümleri yürürlüğünü ve geçerliliğini korumaktadır.
- o Dört ana maddeden ibaret İşbu Ek Protokol, Kiralayan ve Kiracı arasında İstanbul'da bir asıl nüsha olarak düzenlenmiş olup, damga vergisi Kiracı tarafından ödenmek ve 01.01.2013 tarihinden itibaren hüküm ifade etmek üzere 22.01.2013 tarihinde tanzim ve imza edilmiştir.

Belirtilen sözleşmelerin tüm maddelerini içeren suretleri rapor ekinde sunulmuştur. İncelenen sözleşmeler doğrultusunda Pera Gayrimenkul Yatırım Ortaklığı A.Ş.'nin kalan sözleşmeden doğan hakkı (kullanım hakkı) süresi 31.01.2020 yılında sona erecektir.

Pera Gayrimenkul Yatırım Ortaklığı A.Ş. ve Ada Yiyecek İçecek ve Ticaret Ltd. Şti. Arasındaki ilk sözleşme 01.07.2010 tarihinde imzalanmış olup ek protokol ise 22.01.2013 tarihinde yapılmıştır. Ağustos/2013 tarihinde taşınmazın kira bedeline yapılan zam ile birlikte Ağustos/2014'e kadar kira bedelinin 72.495,-TL/ay olduğu, Temmuz 2014 – Temmuz 2015 dönemi ise kira bedelinin 80.795,66 TL + KDV olduğu tarafımıza beyan edilmiştir. Pera Gayrimenkul Yatırım Ortaklığı A.Ş.'nin Vakıflar Genel Müdürlüğü'ne ödediği aylık kira bedelinin ise 4.343,-TL + 2.000,-USD olduğu beyan edilmiştir.

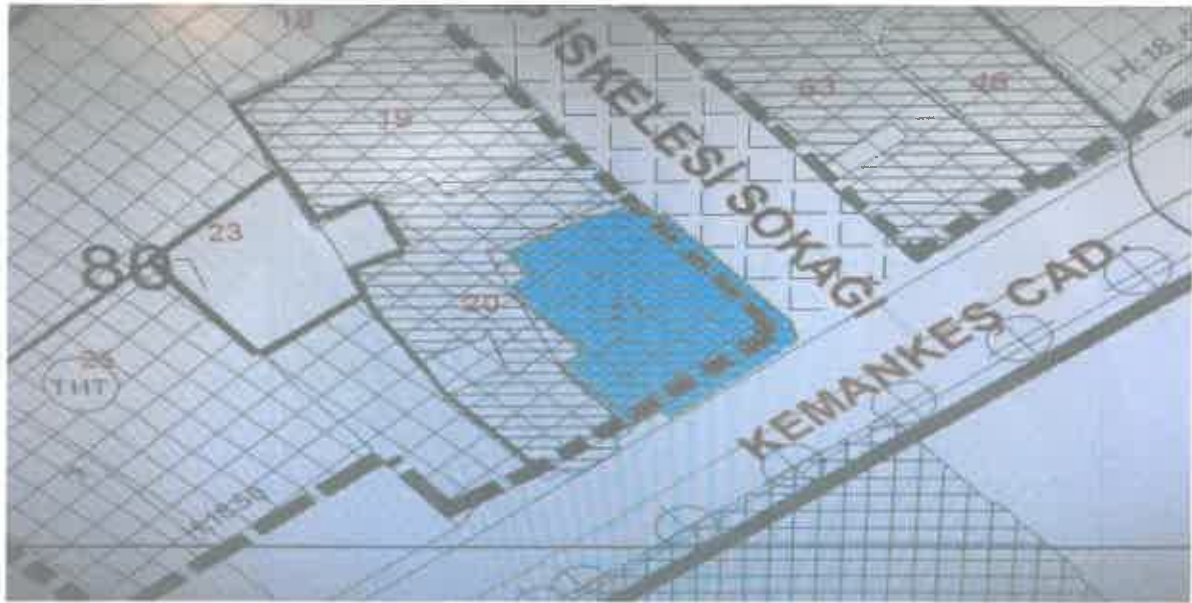
Pera Gayrimenkul Yatırım Ortaklığı A.Ş. ve Ada Yiyecek İçecek ve Turizm Hizmetleri Ticaret Ltd. Şti. arasındaki kira sözleşmesinden kaynaklanan 2019 Kasım ayında 162.578,17 + KDV olduğu tarafımıza beyan edilmiştir. Pera Gayrimenkul Yatırım Ortaklığı A.Ş.'nin Vakıflar Genel Müdürlüğü'ne ödediği aylık kira bedelinin ise KDV hariç 16.756,-TL olduğu beyan edilmiştir.



4.1.4 İlgili Belediye’de Yapılan İncelemeler

Beyoğlu Belediyesi İmar Müdürlüğü’nde yapılan incelemelerde taşınmazın konumlu olduğu 80 ada 21 no’lu parselin 21.12.2010 tasdik tarihli 1/1000 ölçekli Beyoğlu Kentsel Sit Alanı Koruma Amaçlı Uygulama İmar Planı kapsamında “**Turizm – Hizmet – Ticaret (THT) Alanı**” lejantında kalmaktadır. Daha önce İstanbul 10. İdare Mahkemesi’nin 12.04.2017 tarih, 2015/1869 esas 2017/804 kararı ile bölge planlarını iptal ettiği ancak yapılan görüşmede iptal kararının kaldırıldığı bilgisi alınmıştır. Ayrıca taşınmaz 12.02.2014 tarih ve 2074 sayılı koruma kurulu kararı ile geçiş dönemi koruma esasları ve kullanma şartları Kültür ve Turizm Bakanlığı İstanbul II No’lu Kültür Varlıkları Koruma Kurulu Müdürlüğü’nce belirlenmektedir.

İMAR PLANI ÖRNEĞİ



4.1.5 Beyoğlu Belediyesi İmar Müdürlüğü Arşivi’nde Taşınmaza Ait Arşiv Dosyası Üzerinde Yapılan İncelemeler:

Beyoğlu Belediyesi İmar Müdürlüğü Arşivi’nde taşınmaza ait arşiv dosyası üzerinde yapılan incelemelerde aşağıdaki tespitlerde bulunulmuştur.

- o Parsel sınırları içerisinde konumlu olan bina için düzenlenmiş olan 21.10.2005 onay tarihli ve 2005/0249 no’lu yapı ruhsatı (yapı alanı 1.619,10 m²) ve 27.12.2006 onay tarihli ve 2006/05862 no’lu yapı kullanma izin belgesi bulunmaktadır.
- o Binaya ait 03.08.2005 tarih ve 1074 sayılı 2. Grup eski eser binanın güçlendirme ve restorasyon inşaatı projesi, 15.07.2005 tarih ve 3097 sayılı onarım ve güçlendirme projesi, 04.07.2005 tarih ve 2874 sayılı restitüsyon projesi bulunmaktadır.

4.2 Gayrimenkul ile ilgili herhangi bir takyidat veya devredilmesine ilişkin herhangi bir sınırlama olup olmadığı hakkında bilgi

Gayrimenkul Yatırım Ortaklıklarına İlişkin Esaslar Tebliği'nin 22. maddesinin birinci fıkrasının (c) ve (j) bentlerinde belirtilen hükümler çerçevesinde şerh ve beyanlar taşınmazın kuru mülkiyetini ilgilendirmekte olup Pera Gayrimenkul Yatırım Ortaklığı A.Ş.'nin sözleşmeden doğan kullanım hakkını engellememektedir. Bu nedenle de yukarıda yer alan beyan ve şerhlerin taşınmazın değerine olumsuz bir etkisi bulunmamaktadır. Ancak Vakıflar Genel Müdürlüğü ile Global Altyapı Hizmetleri ve İşletmecilik A.Ş. – AOG İnşaat Taahhüt Sanayi ve Ticaret A.Ş. ortak girişim grubu (Müteahhit) arasında olan ve devamında Pera Gayrimenkul Yatırım Ortaklığı A.Ş.'ne devredilen sözleşmenin tapu kütüğünde tescil edilmesi önerilmektedir.

Yapılan incelemeler doğrultusunda rapor konusu taşınmazdaki sözleşmeden doğan hakkın (kullanım hakkı) tapu incelemesi itibariyle sermaye piyasası mevzuatı hükümleri çerçevesinde Gayrimenkul Yatırım Ortaklığı portföyünde "Gayrimenkule Dayalı Haklar" başlığı altında bulunmasında herhangi bir sakınca olmadığı görüş ve kanaatindeyiz.

4.3 Gayrimenkul ile ilgili varsa son üç yıllık dönemde gerçekleşen alım satım işlemlerine ve gayrimenkulün hukuki durumunda meydana gelen değişikliklere (imar planında meydana gelen değişiklikler, kamulaştırma işlemler vb.) ilişkin bilgiler

4.3.1 Tapu Sicil Müdürlüğü ve Kadastro Mühendisliği İncelemesi

Yapılan incelemelerde taşınmazın mülkiyet daha önce Vakıflar Umum Müdürlüğü adına kayıtlı iken Tüzel Kişiliklerin Ünvan Değişikliği işleminden mülkiyetin tamamı Davut Ağa Bin Abdusselam Vakfı adına kaydolmuştur.

4.3.2 Belediye İncelemesi

Beyoğlu Belediyesi İmar Müdürlüğü'nde yapılan incelemelerde taşınmazın konumlandığı parselin 07.07.1993 tarih ve 4720 sayılı Kültür ve Tabiat Varlıklarını Koruma Bölge Kurulu kararı ile "Kentsel Sit Alanı" ilan edildiği ve bölge için mevcut olan 21.12.2010 tasdik tarihli 1/1000 ölçekli Beyoğlu Kentsel Sit Alanı Koruma Amaçlı Uygulama İmar Planı İstanbul 10. İdare Mahkemesi'nin 25.09.2013 tarih ve 2013/1665 sayılı kararıyla iptal edilmiştir. Bu süreç içerisinde 12.02.2014 tarih ve 2074 sayılı İstanbul II No lu K.V. Koruma Bölge Kurulu kararı ile belirlenmiş olan geçiş dönemi koruma esasları ve kullanma şartlarına istinaden imar durumu Koruma Kurulundan alınacak karar doğrultusunda belirlenmiştir. Süreç içerisinde Beyoğlu Belediyesi temyize

gitmiş ve Danıştay 6. Dairesi'nin 31.03.2015 tarih ve 2014/1012 Esas – 2015/1862 karar no'lu kararına göre imar planlarının iptal kararı bozulmuştur.

Rapor konusu taşınmaz 21.05.2009 tasdik tarihli 1/5000 ölçekli Beyoğlu Kentsel Sit Alanı Koruma Amaçlı Nazım İmar Planı'nda Ticaret + Hizmet + Turizm (THT) alanında ve 21.12.2010 tasdik tarihli 1/1000 ölçekli Beyoğlu Kentsel Sit Alanı Koruma Amaçlı Uygulama İmar Planı kapsamında "Turizm – Hizmet – Ticaret (THT)" alanında kalmakta iken imar planları İstanbul 10. İdare Mahkemesi'nin 12.04.2017 tarih, 2015/1869 esas 2017/804 kararı ile bölge planlarının iptal ettiği ancak yapılan görüşmede iptal kararının yeniden kaldırıldığı bilgisi alınmıştır.

4.3.3 Hukuki Durum İncelemesi

Taşınmazın hukuki durumuna olarak herhangi bir kısıtlılık söz konusu değildir.

4.4 Gayrimenkulün bulunduğu bölgenin imar durumuna ilişkin bilgiler

Taşınmazın bulunduğu parselin imar durumu "Turizm – Hizmet – Ticaret (THT) Alanı"dır. Bölgede genel olarak aynı aks üzerinde Ticaret, Turizm ve Hizmet Alanı lejantına sahip parseller üzerinde yapılar bulunmaktadır.

4.5 Gayrimenkul için alınmış durdurma kararı, yıkım kararı, riskli yapı tespiti vb. durumlara dair açıklamalar

Değerlemeye konu taşınmazın konumlandığı binaya ait; yapı ruhsatı ve Yapı Kullanma İzin Belgesi mevcut olup, yukarıda raporumuzun 4.1.4 bölümünde detayı paylaşılmıştır. Nitekim taşınmaz 1957 yılından önce inşa edilmiş olan yapıların iskanlı olduğu kabul edildiğinden yapılar yasal kabul edilmiştir.

Taşınmazın bulunduğu binayla alakalı olarak değerlendirme tarihi itibarıyla herhangi bir durdurma kararı, yıkım kararı veya riskli yapı kararı da bulunmamaktadır.

4.6 Gayrimenkule ilişkin olarak yapılmış sözleşmelere (gayrimenkul satış vaadi sözleşmeleri, kat karşılığı inşaat sözleşmeleri ve hasılat paylaşımı sözleşmeleri vb.) ilişkin bilgiler

Değerleme tarihi itibarıyla rapor konusu gayrimenkul cins tashihli bina niteliğindedir. Gayrimenkul için herhangi bir satış vaadi sözleşmesi, kat karşılığı inşaat sözleşmesi veya hasılat paylaşımı sözleşmesi bulunmamaktadır.

4.7 Gayrimenkuller ve gayrimenkul projeleri için alınmış yapı ruhsatlarına, tadilat ruhsatlarına, yapı kullanma izinlerine ilişkin bilgiler ile ilgili mevzuat uyarınca alınması gerekli tüm izinlerine alınıp alınmadığına ve yasal gerekliliği olan belgelerin tam ve doğru olarak mevcut olup olmadığı hakkında bilgi

İlgili mevzuat uyarınca 80 ada 21 no'lu parsel üzerinde yer alan binanın gerekli tüm izinleri alınmış olup proje için yasal gerekliliği olan tüm belgeleri tam ve doğru olarak mevcuttur. Raporumuzun 4.1.4 bölümünde yasal belgeler hakkında detaylı bilgiler anlatılmıştır. Nitekim taşınmaz 1957 yılından önce inşa edilmiş olan yapıların iskanlı olduğu kabul edildiğinden yapılar yasal kabul edilmiştir.

4.8 Değerlemesi yapılan projeler ile ilgili olarak 29.06.2001 tarih ve 4708 sayılı Yapı Denetim Hakkında Kanun uyarınca denetim yapan yapı denetim kuruluşu (ticaret unvanı, adresi vb.) ve değerlemesi yapılan gayrimenkul ile ilgili olarak gerçekleştirdiği denetimler hakkında bilgi

Taşınmaz için yapı kullanma izin belgesi alınmış olup yapı denetimle bir ilişkisi kalmamıştır.

4.9 Eğer belirli bir projeye istinaden değerlendirme yapılıyorsa, projeye ilişkin bilgi ve planların ve söz konusu değer tamamen mevcut projeye ilişkin olduğuna ve farklı bir projenin uygulanması durumunda bulunacak değer farklı olabileceğine ilişkin açıklama

Bu değerlendirme raporu, proje değerlendirme çalışması için hazırlanmamıştır.

4.10 Varsa, gayrimenkulün enerjii verimlilik sertifikası hakkında bilgi

Rapor konu taşınmaz için herhangi bir enerji verimlilik sertifikası bulunmamaktadır.

5. BÖLÜM

GAYRİMENKULÜN FİZİKİ ÖZELLİKLERİ

5.1 Gayrimenkulün bulunduğu bölgenin analizi ve kullanılan veriler

Değerlemeye konu taşınmaz; İstanbul İli, Beyoğlu İlçesi, Kemankeş Kara Mustafa Paşa Mahallesi, Kemankeş Caddesi ve Galata Şarap İskelesi Sokak'ın kesiştiği köşe parsel üzerinde konumlu **10 kapı no'lu (Kemankeş Caddesi No: 37) 6. Vakıf Han'dır.**

Taşınmazın tamamı kiracı firma Ada Yiyecek İçecek ve Turizm Hizmetleri Tic. Ltd. Şti. tarafından kullanılmaktadır.

Taşınmazın karşısında (Deniz tarafında) Denizcilik İşletmesi Genel Müdürlük Binası ve Gümrük, hanın bulunduğu sokakta Suha Fazlı Han, Muradiye Han ve restorasyon halindeki Liman Ticaret Han, yakın çevresinde ise; Moca ve Rüya Han, Karaköy Karakolu, Altın Borsası, Karaköy Çok Katlı Otoparkı, çeşitli kafeler ve dükkânlar bulunmaktadır.

Taşınmaz; Karaköy İskelesi'ne 300 m, Galata Köprüsü'ne 400 m, Eminönü'ne 1,50 km ve Beşiktaş'a ise yaklaşık 3,50 km mesafededir.

Merkezi konumu, ulaşım rahatlığı, bölgenin yüksek ticari / turizm potansiyeli ve müşteri celbi taşınmazın değerini olumlu yönde etkilemektedir. Otopark alanlarının yetersiz olması bölgenin genel sorunudur.

Bölge, Beyoğlu Belediyesi sınırları içerisinde yer almaktadır ve tamamlanmış altyapıya sahiptir.



5.2 Gayrimenkulün fiziki, yapısal, teknik ve inşaat özellikleri

İNŞAAT TARZI	: Betonarme karkas
İNŞAAT NİZAMI	: Bitişik (İki yönden)
YAPININ YAŞI	: Yapı eski eser niteliğinde olup 2006 yılında restorasyon ve güçlendirme çalışmaları tamamlanmıştır.
KAT ADEDİ	: 8 (Zemin kat + 6 normal kat + çekme kat)
OTURMA ALANI	: 207 m ²
TOPLAM KULLANIM ALANI	: Brüt 1.619,10 m ² (*)
YAPININ BÖLÜMLERİ:	Tek blok
ELEKTRİK	: Şebeke
SU	: Şebeke
KANALİZASYON	: Şebeke
ASANSÖR	: Mevcut
HAVALANDIRMA	: Mevcut
KLİMA	: Mevcut
ISITMA SİSTEMİ	: Doğalgaz yakıtlı merkezi kalorifer sistemi mevcut
JENERATÖR	: Mevcut (1 adet 155 kVA kapasiteli)
YANGIN TESİSATI	: Yangın alarmı ve yangın hortumları mevcut
YANGIN MERDİVENİ	: Mevcut (Betonarme)
DIŞ CEPHE	: Traverten + dış cephe boyalı
GÜVENLİK	: Mevcut
PARK YERİ	: Bina yanında kısmen iki araçlık yer mevcut
SATIŞ / DEVİR KABİLİYETİ	: Değerlemeye konu binanın kira sözleşmesinden doğan hak (kullanım hakkı) devredilebilirlik özelliğine sahiptir.

(*) Taşınmazın kullanım alanı bilgisi yapı ruhsatı ve yapı kullanma izin belgesinden alınmıştır.

5.2.1 Binanın Genel Özellikleri

Binanın katlara göre kullanım alan ve fonksiyonları:

KAT ADI	YAKLAŞIK KULLANIM ALANI (m ²)	HÂLİHAZIR KULLANIM ŞEKLİ
Zemin	188,65	Resepsiyon, lokanta ve kazan dairesi
1. Normal	192,55	Lokanta
2. Normal	211,98	1 adet büro ve ardiye
3. Normal	214,29	Odalar
4. Normal	214,46	Odalar
5. Normal	205,26	Odalar
6. Normal	205,26	Odalar
Çekme katı	186,65	Odalar
TOPLAM	1.619,10	

5.2.2 İç mekânların genel inşaat özellikleri

- Zemin kat ve 1. Normal kat,

Karaköy Lokantası olarak kullanılmaktadır. Zemin katta; yerler karo mozaik, duvarlar fayans kaplı, tavanlar spot aydınlatmalı alçıpan asma tavandır. Zemin ve 1. normal kat dekoratif demirden mamul merdiven ile irtibatlandırılmıştır. 1. normal katta mutfak ve yemek salonu yer almaktadır. Mutfak yer döşemesi ve duvarları renkli seramik kaplıdır. Yemek salonunda zeminler karo mozaik kaplı, duvarlar fayans kaplı, tavanlar spot aydınlatmalı alçıpan asma tavandır. Mutfak tezgâhları renkli mermerdir. Bay-Bayan WC'lerinin zemini ve duvarları seramik kaplıdır.

- **2. normal kat,** Ada Yiyecek İçecek ve Turizm Hizmetleri Tic. Ltd. Şti. firması tarafından yönetim birimi olarak kullanılmaktadır. İçerisinde 5 adet oda, sekreteryaya, mutfak ve banyo bulunmaktadır. Odalarda yer döşemesi, cilalı, balıksırtı masif meşe parke, duvarlar ithal duvar kâğıdı ile kaplı, tavanlar ise spot aydınlatmalı alçıpan asma tavandır. Odalar alüminyum seperatörlerle birbirinden ayrılmıştır. Islak hacimlerde zeminler dekoratif seramik, duvarlar fayans kaplı, tavanlar ise spot aydınlatmalı alçıpan tavandır. İçerisinde klozet ve lavabo bulunmaktadır.

- **3, 4, 5, 6. normal katlar ile çekme kat** misafir odaları olarak kullanılmaktadır. Toplam 9 odadan oluşmaktadır. Odalar kartonpiyerlidir. Duvarları alçıpan üzeri mat yağlı boyalıdır. Katlar arası irtibatı sağlayan merdiven basamakları, rıht ve sahanlıkları Marmara beyazı cilalı mermerdir. Koridorlar renkli seramiktir. Tavanlar spot aydınlatmalı alçıpan asma tavandır. 3. normal kattan itibaren odalar deniz manzarasına sahiptir. Çatısız, izolasyonlu terası vardır.



Binanın merdiven basamak ve rıhtları dökme mozaik, sahanlıkları Marmara beyazı mermerdir. Binanın pencere doğramaları alüminyumdan mamul olup çift camlıdır. Büroların giriş kapıları çelikten, iç kapılar ise mobilya tipi ahşaptan mamuldür. Duvarlar ithal duvar kâğıdı kaplı, tavanlar ise spot aydınlatmalı alçıpan asma tavadır. Binanın dış cephesi silikon esaslı renkli dış cephe kaplamalı olup, pencere altlarında kabartma süslemeler ve kat silmeleri ile eliböğründeler mevcuttur.

5.3 Değerleme İşlemini Olumsuz Yönde Etkileyen Veya Sınırlayan Faktörler

Değerleme işlemini olumsuz yönde etkileyen veya sınırlayan herhangi bir faktör bulunmamaktadır.

5.4 Varsa, mevcut yapıyla veya inşaatı devam eden projeye ilgili tespit edilen ruhsata aykırı durumlara ilişkin bilgiler

Rapor konusu taşınmazın bulunduğu yapı için herhangi bir ruhsata aykırı durum bulunmamaktadır.

5.5 Ruhsat alınmış yapılarda yapılan değişikliklerin 3194 sayılı İmar Kanunu'nun 21. maddesi kapsamında yeniden ruhsat alınmasını gerektirdiği değişiklikler olup olmadığı hakkında bilgi

Taşınmaz için yapı izin belgesinin bulunması nedeniyle mevzuat kapsamında 3194 sayılı İmar Kanunu'nun 21. maddesi kapsamında yeniden ruhsat alınması gerekmemektedir.

5.6 Gayrimenkulün değerlendirme tarihi itibarıyla hangi amaçla kullanıldığı, gayrimenkul arsa veya arazi ise üzerinde herhangi bir yapı bulunup bulunmadığı ve varsa, bu yapıların hangi amaçla kullanıldığı hakkında bilgi

Değerleme tarihi itibarıyla taşınmaz iş yeri / han niteliğinde olup, kiracısı tarafından ticari fonksiyonda kullanılmaktadır.

6. BÖLÜM

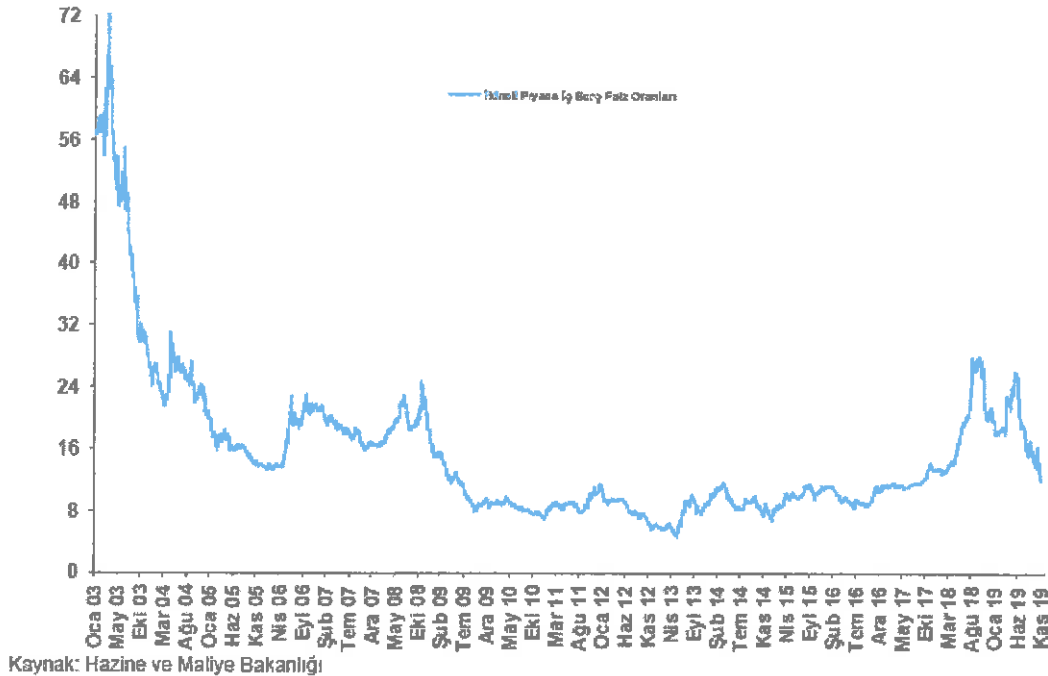
PAZAR BİLGİLERİNE İLİŞKİN ANALİZLER

6.1 Türkiye’de Yaşanan Ekonomik Koşullar ve Gayrimenkul Piyasasının Analizi

Türkiye ekonomisinde yaşanan 2001 krizi ülkemiz için dönüm noktası olmuştur. Yıllar boyunca devam eden yüksek enflasyon, yüksek faiz ve kamu borçları gibi yapısal sorunlar ülkeyi büyük bir krize sürüklemiştir. Kriz sonrası yapılan yasal düzenlemeler (özellikle bankacılık konusunda) ve idari tedbirlerle ülkemiz bir toparlanma sürecine girmiştir.

2001 krizi sırasında hazine % 140’lar mertebesinde borçlanırken, 2003 yılında sonra faizler hızlı bir düşüş trendine girmeye başlamıştır. Faizler 2013 yılı Mayıs ayında Cumhuriyet tarihinin en düşük seviyesi olan % 4,99 görülmüştür. Bu tarihten itibaren dünyadaki küresel ekonomik gelişmeler neticesinde, özellikle FED’in yaptığı parasal genişlemenin sonlanacağı beklentisi, Darbe girişimi ve diğer jeopolitik risklerle beraber faizler artış eğilimine girmiştir. 2015 yılı sonu ve 2016 yılının ilk çeyreğinde faiz oranları % 11 mertebelerine kadar çıkmıştır. 15 Temmuz’da yaşanan darbe girişimi sonrası alınan önlemler ve iyileşen risk algısı ile Haziran 2016 da faizle % 8,75’e gerilemiştir. Aralık 2016 itibariyle faiz oranları % 9 mertebelerinde seyretmesine karşın 2017 Aralık ayı itibariyle % 13,5’ların üzerine kadar çıkmıştır. 2018 Haziran ayında faiz oranları % 19 Ekim ayında ise bu oran % 27 mertebelerine kadar çıkmıştır. Ancak alınan ekonomik önlemler sayesinde 2019 yıl içinde faiz oranları önce % 19 mertebelerine sonra kademeli olarak merkez bankasının faiz indirimleri sayesinde faiz oranları % 14 bandına gerilemiştir.

Faiz Oranı (%)



6.1.1 Türkiye Büyüme Verileri ve Yıllara Göre Enflasyon Oranları

Gayrisafi Yurt İçi Hasıla üçüncü çeyrek ilk tahmini; zincirlenmiş hacim endeksi olarak (2009=100), 2019 yılının üçüncü çeyreğinde bir önceki yılın aynı çeyreğine göre % 0,9 artmıştır.

Üretim yöntemiyle Gayrisafi Yurt İçi Hasıla tahmini, 2019 yılının üçüncü çeyreğinde cari fiyatlarla % 11,5 artarak 1 trilyon 145 milyar 99 milyon TL olmuştur.

Gayrisafi Yurt İçi Hasıla'yı oluşturan faaliyetler incelendiğinde; 2019 yılının üçüncü çeyreğinde bir önceki yılın aynı çeyreğine göre zincirlenmiş hacim endeksi olarak; tarım sektörü toplam katma değeri % 3,8, sanayi sektörü % 1,6 arttı ve inşaat sektörü % 7,8 azalmıştır. Ticaret, ulaştırma, konaklama ve yiyecek hizmeti faaliyetlerinin toplamından oluşan hizmetler sektörünün katma değeri ise %0,6 artmıştır.

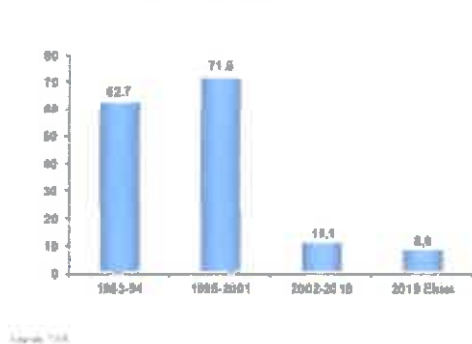
Gayrisafi Yurt İçi Hasıla sonuçları, III. Çeyrek: Temmuz-Eylül, 2019

GSYH					
Yıl	Çeyrek	Cari fiyatlarla (Milyon TL)	Cari fiyatlarla (Milyon \$)	Zincirlenmiş hacim endeksi (2009=100)	Değişim oranı (%)
2018	I	790 113	207 165	158,5	7,4
	II	890 436	205 827	173,3	5,6
	III	1 026 649	189 637	184,8	2,3
	IV	1 017 190	186 214	180,7	-2,8
2019	I ^(r)	922 029	171 729	154,9	-2,3
	II ^(r)	1 023 855	174 506	170,6	-1,6
	III	1 145 099	201 848	186,6	0,9

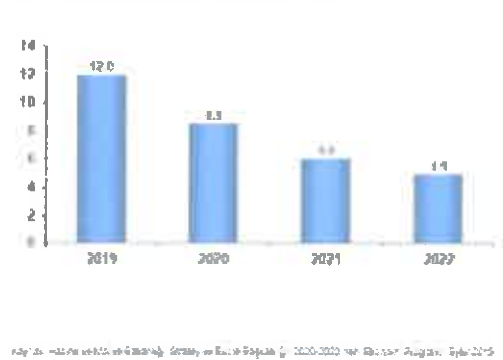
(r) ilgili çeyreklerde güncelleme yapılmıştır.

Hazine ve Maliye Bakanlığı 2019-2021 Yeni Ekonomi Programı'nda belirtilen ekonomik beklentilerine göre 2019 yılı için büyüme oranı % 2,3, 2020 yılı için % 3,5 ve 2021 yılı için ise büyüme oranı % 5 mertebelerinde olacaktır.

Ortalama Enflasyon Oranı (%)



2019-2022 Enflasyon Tahminleri (%)



TÜFE'de (2003=100) 2019 yılı Kasım ayında bir önceki aya göre % 0,38, bir önceki yılın Aralık ayına göre % 11,01, bir önceki yılın aynı ayına göre % 10,56 ve on iki aylık ortalamalara göre % 15,87 artış gerçekleşti.

Ana harcama grupları itibarıyla 2019 yılı Kasım ayında endekste yer alan graplardan, ev eşyasında % 0,59, haberleşmede % 0,39, konutta % 0,36 ve ulaşırmada % 0,33 artış gerçekleşmiştir. Ana harcama grupları itibarıyla 2019 yılı Kasım ayında endekste düşüş gösteren bir diğer grup ise % 0,15 ile lokanta ve oteller olmuştur.

TÜFE'de, bir önceki yılın aynı ayına göre eğitim % 14,35 çeşitli mal ve hizmetler % 14,03, sağlık % 13,85 ve lokanta ve oteller % 13,07 ile artışın yüksek olduğu diğer ana harcama gruplarıdır.

Tüketici fiyat endeksi değişim oranları, Kasım 2019
[2003=100]

	(%)	
	Kasım 2019	Kasım 2018
Bir önceki aya göre değişim oranı	0,38	-1,44
Bir önceki yılın Aralık ayına göre değişim oranı	11,01	20,79
Bir önceki yılın aynı ayına göre değişim oranı	10,56	21,62
On iki aylık ortalamalara göre değişim oranı	15,87	15,63

Kaynak: TÜİK

6.1.2 Türkiye İnşaat Sektörü Verileri

Sektör 2017 yılının ilk çeyreğinde % 3,7 oranında büyüme performansı sergileyebilmiştir. İlk dokuz ayda % 10,2 oranında büyüyen inşaat sektörü genel ekonomik büyümede çok önemli bir rol üstlenmiştir.

İnşaat sektöründe yaşanan sorunlar nedeniyle büyüme yılın ikinci çeyrek döneminde önemli ölçüde yavaşlamış ve % 1,0 olarak gerçekleşmiştir. İnşaat sektöründe büyüme 2018 yılının üçüncü çeyrek döneminde ise tersine dönmüş ve inşaat sektörü % 5,3 küçülmüştür. Yılın ilk ve ikinci çeyreğinde büyümeler % 6,7 ve 1,0 olarak revize edilmiştir. Böylece yılın ilk dokuz ayında inşaat sektörü % 0,8 büyümüştür. 2017 yılı ilk dokuz ayında ise inşaat sektörü % 9,7 büyümüştür. Yılın son çeyreğinde de küçülmenin devam ettiği ve inşaat sektörünün 2018 yılını % 8,7 daralama ile kapatmıştır.

2019 yılı ilk çeyreğinde GSYH'daki 2,4 oranında daralmaya karşılık inşaat sektörümüz 9,3 oranında negatif performans göstermiştir. İkinci çeyrekte ise genel ekonomideki genel ekonomideki %1,5 daralmaya karşılık inşaat sektörü 12,7 oranında küçülmüştür. Gayri Safi Sabit Sermaye oluşumu zincirlenmiş hacim endeksi ve değişim oranları verilerine göre 2019 yılının ilk çeyreğinde inşaat harcamaları %16 oranında azalmıştır.

Yıllık büyüme hızları



Belediyeler tarafından verilen yapı ruhsatlarının 2019 yılının ilk dokuz ayında bir önceki yıla göre, bina sayısı % 57,1, yüzölçümü % 58, değeri % 48,9, daire sayısı % 63,8 azalmıştır. Yapı ruhsatı verilen binaların 2019 yılı Ocak-Eylül ayları toplamında; Yapıların toplam yüzölçümü 45,5 milyon m² iken; bunun 20,3 milyon m²'si konut, 17,1 milyon m²'si konut dışı ve 8 milyon m²'si ise ortak kullanım alanı olarak gerçekleşmiştir.

Kullanma amacına göre 26,7 milyon m² ile en yüksek paya iki ve daha fazla daireli ikamet amaçlı binalar sahip olmuştur. Bunu 5,3 milyon m² ile kamu eğlence, eğitim, hastane veya bakım kuruluşları binaları izlemiştir.

Yapı sahipliğine göre özel sektör 33,2 milyon m² ile en büyük paya sahip olmuştur. Bunu 11,2 milyon m² ile devlet sektörü ve 1,1 milyon m² ile yapı kooperatifleri izlemiştir. Daire sayısına göre ise, toplam 179 bin 766 dairenin 155 bin 469'u özel sektör, 21 bin 985'i devlet sektörü ve 2 bin 312'si yapı kooperatifleri tarafından alınmıştır.

Daire sayılarına göre İstanbul ili 33.538 adet ile en yüksek paya sahip olmuştur. İstanbul'u 9.702 adet ile Konya ve 7.768 adet ile Ankara illeri izlemiştir. Daire sayısı en az olan iller sırası ile Karabük, Ardahan ve Hakkari olmuştur.

Yapı ruhsatı, Ocak - Eylül 2017-2019

Göstergeler	Yıl			Bir önceki yılın ilk dokuz ayına göre değişim oranı (%)	
	2019	2018 ^(a)	2017 ^(a)	2019	2018
Bina sayısı	33 684	78 567	132 848	-57,1	-40,9
Yüzölçümü (m ²)	45 462 953	108 131 393	240 377 041	-58,0	-55,0
Değer (TL)	73 076 653 018	142 932 303 742	257 971 463 093	-48,9	-44,6
Daire sayısı	179 766	497 146	1 199 028	-63,8	-58,5

(a) Yayı izin istatistikleri 2017 ve 2018 yılları verileri revize edilmiştir

Kaynak: TÜİK

İnşaat maliyet endeksi (İME), 2019 yılı Eylül ayında bir önceki aya göre % 0,59 düştü, bir önceki yılın aynı ayına göre % 4,02 artmıştır. Bir önceki aya göre malzeme endeksi % 0,41, işçilik endeksi % 0,97 düşmüştür. Ayrıca bir önceki yılın aynı ayına göre malzeme endeksi % 3,43 düştü, işçilik endeksi % 24,63 arttı. Bina inşaatı maliyet endeksi, bir önceki aya göre % 0,73 düştü, bir önceki yılın aynı ayına göre % 5,53 artmıştır. Bir önceki aya göre malzeme endeksi % 0,61, işçilik endeksi % 1,00 düştü. Ayrıca bir önceki yılın aynı ayına göre malzeme endeksi % 1,78 düştü, işçilik endeksi % 24,93 artmıştır.

İnşaat maliyet endeksi ve değişim oranları, Eylül 2019
[2015=100]

Sektörler	Maliyet grubu	Endeks	Bir önceki aya göre değişim (%)	Bir önceki yılın aynı ayına göre değişim (%)
İnşaat	Toplam	190,23	-0,59	4,02
	Malzeme	183,87	-0,41	-3,43
	İşçilik	205,99	-0,97	24,63
Bina inşaatı	Toplam	190,57	-0,73	5,53
	Malzeme	183,95	-0,61	-1,78
	İşçilik	206,04	-1,00	24,93
Bina dışı yapıların inşaatı	Toplam	189,10	0,08	-0,73
	Malzeme	182,74	0,25	-8,44
	İşçilik	205,81	-0,84	23,55

6.1.3 Konut Satışları ve Konut Kredilerinin Durumu

Türkiye’de hızla gerileyen faiz oranları önemli ölçüde inşaat sektöründeki talep büyümesine olumlu etki yaratmıştır. Son dönemde gerek global gerekse Türkiye’nin kendi jeopolitik ve ekonomik durumu itibariyle faizlerde bir yükselme söz konusudur. 2015 yılı ilk yarısı konut kredileri talebi yüksek görünürken ikinci yarı itibariyle sert bir düşüş yaşamıştır. 2016 yılı başında ise hafif bir toparlanma söz konusu olsa da 2017 – 2018 yılları itibariyle konut kredi faizleri ve kullanım oranları düşüş seyretmiştir. 2019 yılında ise konut faiz oranları kampanyalar sayesinde düşmüş ve kullanım oranları artmaya başlamıştır.

Türkiye genelinde konut satışları 2019 Ekim ayında bir önceki yılın aynı ayına göre % 2,5 oranında azalarak 142.810 olmuştur. Konut satışlarında, İstanbul 24.451 konut satışı ve % 17,1 ile en yüksek paya sahip olmuştur. Satış sayılarına göre İstanbul’u, 13.978 konut satışı ve % 9,8 pay ile Ankara, 9.012 konut satışı ve % 6,3 pay ile İzmir izlemiştir. Konut satış sayısının düşük olduğu iller sırasıyla 13 konut ile Hakkari, 24 konut ile Ardahan ve 93 konut ile Bayburt’tur.

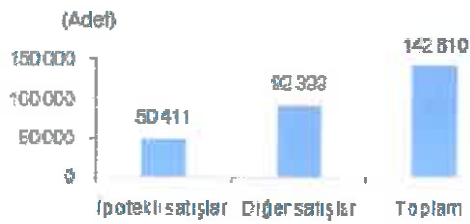
Konut satış sayıları, 2018-2019



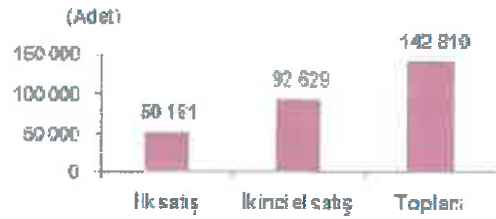
Türkiye genelinde ipotekli konut satışları bir önceki yılın aynı ayına göre % 525,1 oranında artış göstererek 50.411 olmuştur. Toplam konut satışları içinde ipotekli satışların payı % 35,3 olarak gerçekleşmiştir. İpotekli satışlarda İstanbul 8.408 konut satışı ve % 16,7 pay ile ilk sırayı almıştır. Toplam konut satışları içerisinde ipotekli satış payının en yüksek olduğu il % 54,3 ile Artvin'dir.

Diğer konut satışları Türkiye genelinde bir önceki yılın aynı ayına göre % 33,3 oranında azalarak 92.399 olmuştur. Diğer konut satışlarında İstanbul 16.043 konut satışı ve % 17,4 pay ile ilk sıraya yerleşmiştir. İstanbul'daki toplam konut satışları içinde diğer satışların payı % 65,6 oldu. Ankara 7.875 diğer konut satışı ile ikinci sırada yer almaktadır. Ankara'yı 5.344 konut satışı ile İzmir izlemiştir. Diğer konut satışının en az olduğu il 10 konut ile Hakkari'dir.

Satış şekline göre konut satışı, Ekim 2019



Satış durumuna göre konut satışı, Ekim 2019



Türkiye genelinde ilk defa satılan konut sayısı bir önceki yılın aynı ayına göre % 32,9 azalarak 50.181 olmuştur. Toplam konut satışları içinde ilk satışın payı % 35,1 olmuştur. İlk satışlarda İstanbul 8.988 konut satışı ve % 17,9 ile en yüksek paya sahip olurken, İstanbul'u 3.683 konut satışı ile Ankara ve 2.967 konut satışı ile İzmir izlemiştir.

6.1.4 Konut Fiyat Endeksi



Türkiye'deki konutların gözlemlenebilen özelliklerinin zaman içinde kontrol edilerek, kalite etkisinden arındırılmış fiyat değişimlerini izlemek amacıyla hesaplanan Konut Fiyat Endeksi (KFE) (2017=100), 2019 yılı Ağustos ayında bir önceki aya göre yüzde 0,59 oranında artarak 113,07 seviyesinde gerçekleşmiştir. Bir önceki yılın aynı ayına göre yüzde 4 oranında artan KFE, aynı dönemde reel olarak yüzde 9,57 oranında azalış göstermiştir.

Üç büyük ilin konut fiyat endekslerindeki gelişmeler değerlendirildiğinde, 2019 yılı Haziran ayında bir önceki aya göre İstanbul'da % 1,21 oranında azalış Ankara ve İzmir'de sırasıyla % 1,05 ve 0,59 oranlarında artış gözlenmiştir. Endeks değerleri bir önceki yılın aynı ayına göre, İstanbul % 3,41 azalış, Ankara ve İzmir'de sırasınca % 3,78 ve 2,15 oranında artış göstermiştir.

6.1.5 Türkiye Gayrimenkul Piyasasını Bekleyen Fırsat ve Tehditler

Tehditler:

- o FED'in parasal genişleme politikasını yavaşlatarak faiz artırım sürecine girmesi, bunun sonucu olarak da Türkiye piyasası üzerinde baskı yaratması,
- o Türkiye'nin mevcut durumu itibariyle jeopolitik risklere açık olması sebebiyle mevcut ve gelecekteki yatırımları yavaşlaması ve talebin azalması,
- o Son dönemde döviz kurundaki ve faizlerdeki artış,
- o Yüksek enflasyon oranları,

Fırsatlar:

- o Türkiye'deki gayrimenkul piyasasının uluslararası standartlarda gelen taleplere cevap verecek düzeyde olması,
- o Özellikle kentsel dönüşümün hızlanmasıyla daha modern yapıların inşa ediliyor olması,
- o Genç bir nüfus yapısına sahip olmanın getirdiği doğal talebin devam etmesi,
- o Döviz bazında düşen gayrimenkul fiyatlarının yabancı ilgisini artırması.

6.1.6 Türkiye Gayrimenkul Piyasası Beklentisi

2011 yılında gerek genel seçimlerin etkisi gerekse ülke ekonomisindeki durağanlığın etkisiyle gayrimenkul sektöründe ciddi bir artış olmamıştır. 2012 ve 2013 yıllarında, 2011 yılına göre satışlarda ve gayrimenkul yatırım projelerinde artışlar olmuştur. 2014 yılının tamamı ve 2015 yılının ilk yarısında yeni gayrimenkul projeleri ve kentsel dönüşüm projelerinin yapımı ve satışlarında hızlı bir dönem olmasına rağmen, genel seçimin etkisiyle 2015 yılının ikinci yarısında gayrimenkul yatırım projeleri durağan olarak seyretmiş ve faiz oranlarındaki artışa paralel olarak gayrimenkul satışlarında azalma gerçekleşmiştir. 2016 yılında yaşanan darbe girişimi, dünya piyasalarındaki genel daralma ve diğer jeopolitik gelişmeler ışığında Türkiye ekonomisinde de son çeyrekte bir daralma görülmüştür. Ancak ardi ardına yapılan kampanyalar sayesinde 2016 yılındaki toplam satışı gerçekleşen konut sayısı bir önceki yılı dahi aşmasını sağlamıştır. 2017 yılında enflasyonun ve faizlerin yüksek seyretmesine karşın konut satışları bir önceki yıla göre yine de artış göstermiştir. 2018 yılının özellikle ikinci yarısından sonra özellikle faiz ve dövizdeki artış ve enflasyondaki yüksek seyretme eğilimi nedeniyle gayrimenkule olan ilgi azalmış sadece bölgesel bazda ve yapılan kampanyalar neticesinde lokal olarak gayrimenkule ilgi olmuştur. 2019 yılının son çeyreğinde de gayrimenkule olan ilginin az olacağı ancak çeşitli kampanyalar ve desteklerle bölgesel ve lokal proje bazlı gayrimenkule olan talebin olacağı öngörülmektedir.

6.2 Bölge Analizi

İstanbul İli

İstanbul, Türkiye'de yer alan şehir ve ülkenin 81 ilinden biridir. Ülkenin en kalabalık, ekonomik ve sosyo-kültürel açıdan en önemli şehridir. Şehir, iktisadi büyüklük açısından dünyada 34. nüfus açısından belediye sınırları göz önüne alınarak yapılan sıralamaya göre Avrupa'da birinci, dünyada ise Lagos'tan sonra altıncı sırada yer almaktadır.

2018 yılı itibariyle nüfusu 15.067.724 kişidir.

İstanbul 41° K, 29° D koordinatlarında yer alır. Batıda Çatalca Yarımadası, doğuda Kocaeli Yarımadası'ndan oluşur. Kuzeyde Karadeniz, güneyde Marmara Denizi ve ortada İstanbul Boğazı'ndan oluşan kent, kuzeybatıda Tekirdağ'a bağlı Saray, batıda Tekirdağ'a bağlı Çerkezköy, Çorlu, güneybatıda Tekirdağ'a bağlı Marmara Ereğlisi, kuzeydoğuda Kocaeli'ne bağlı Kandıra, doğuda Kocaeli'ne bağlı Körfez, güneydoğuda Kocaeli'ne bağlı Gebze ilçeleri ile komşudur. İstanbul'u oluşturan yarımadalardan Çatalca Avrupa, Kocaeli ise Asya anakaralarındadır. Kentin ortasındaki İstanbul Boğazı ise bu iki kıtayı birleştirir. Boğazdaki Yavuz Sultan Selim, Fatih Sultan Mehmet ve 15 Temmuz Şehitler Köprüleri kentin iki yakasını birbirine bağlar. İstanbul Boğazı boyunca ve Haliç'i çevreleyecek şekilde Türkiye'nin kuzeybatısında kurulmuştur.

Karadeniz ile Marmara Denizi'ni bağlayan ve Asya ile Avrupa'yı ayıran İstanbul Boğazı'na ev sahipliği yapması nedeniyle, İstanbul'un jeopolitik önemi oldukça yüksektir.

İstanbul'un yüksek nüfusu ve ileri sanayi sektörü çevresel konularda pek çok sıkıntıyı da beraberinde getirmektedir. Hava, su ve toprak kirliliği gibi ana sorunların yanı sıra, çarpık kentleşme ve denetimsizlikten kaynaklanan görüntü ve gürültü kirliliği gibi ikincil sorunlar da göze çarpmaktadır.

İstanbul'un toplam 39 ilçesi vardır. Bu ilçelerin 25'i Avrupa Yakası'nda, 14'ü ise Anadolu Yakası'ndadır. Bunlar; Adalar, Arnavutköy, Ataşehir, Avcılar, Bağcılar, Bahçelievler, Bakırköy, Başakşehir, Bayrampaşa, Beşiktaş, Beykoz, Beylikdüzü, Beyoğlu, Büyükçekmece, Çatalca, Çekmeköy, Esenler, Esenyurt, Eyüp, Fatih, Gaziosmanpaşa, Güngören, Kadıköy, Kağıthane, Kartal, Küçükçekmece, Maltepe, Pendik, Sancaktepe, Sarıyer, Silivri, Sultanbeyli, Sultangazi, Şile, Şişli, Tuzla, Ümraniye, Üsküdar ve Zeytinburnu ilçeleridir.

İstanbul'un tarihi semtlerinden batıya ve kuzeye gidildikçe büyük bir farklılaşma görülür. En yüksek gökdelenler ve ofis binaları Avrupa Yakası'nda özellikle Levent, Mecidiyeköy ve Maslak'ta toplanırken, Anadolu Yakası'nda ise Kadıköy ilçesindeki Kozyatağı mahallesi dikkat çeker.

Son yıllarda inşa edilen çok yüksek yapılar, nüfusun hızlı büyümesi göz önüne alınarak yapılmışlardır. Şehrin hızla genişlemesinden dolayı konutlaşma, genellikle şehir dışına doğru ilerlemektedir. Şehrin sahip olduğu en yüksek çok katlı ofis ve konutlar, Avrupa Yakası'nda bulunan Levent, Mecidiyeköy ve Maslak semtlerinde toplanmıştır. Levent ve Etiler'de çok sayıda alışveriş merkezi toplanmıştır. Türkiye'nin en büyük şirket ve bankalarının önemli bir kısmı bu bölgede bulunmaktadır. Yakın dönemde finans kuruluşlarının operasyon merkezleri Pendik – Tuzla ve Gebze aksına doğru kaymıştır.

İstanbul, kara ve deniz ticaret yollarının bir kavşağı olması ve stratejik konumu nedeniyle Türkiye'de ekonomik yaşamın merkezi olmuştur. Şehir aynı zamanda en büyük sanayi merkezidir. Türkiye'deki sanayi istihdamının %20'sini karşılamaktadır. Yaklaşık olarak %38'lik endüstriyel alana sahiptir. İstanbul ve çevre iller bu alanda; meyve, zeytinyağı, İpek, pamuk ve tütün gibi ürünler elde etmektedir. Ayrıca gıda sanayi, tekstil üretimi, petrol ürünleri, kauçuk, metal eşya, deri, kimya, ilaç, elektronik, cam, teknolojik ürünler, makine, otomotiv, ulaşım araçları, kağıt ve kâğıt ürünleri ve alkollü içkiler, kentin önemli sanayi ürünleri arasında yer almaktadır.

Ticaret, İstanbul'un gelirinde en büyük paya sahip olan sektördür. İlde bu sektörün gelişmesinde Boğaz köprülerinin, Asya ve Avrupa gibi merkezler arasında uzanan otoyolların büyük katkısı vardır. Aynı şekilde demiryoluyla da Asya ve Avrupa'ya bağlanması ve büyük limanları olması da bu konuda etkilidir. İstanbul ticaret sektörü ülke toplamının %27'sini oluşturur. Dışalım ve dışatım konusunda da İstanbul, Türkiye çapında birinci sıradadır. Türkiye'de hizmet veren özel bankaların tümünün, ulusal çapta yayın yapan gazetelerin, televizyon kanallarının, ulaşım firmalarının ve yayınevlerinin ise tümüne yakınının genel merkezleri İstanbul'dadır. Nitekim, İstanbul ekonomisinde bankacılıkla birlikte ulaştırma-haberleşme sektörü %15'i aşan bir paya sahiptir.

Türkiye'nin büyük sanayi kuruluşlarından pek çoğunun genel merkezi ve fabrikası İstanbul'da bulunmaktadır. İlde madeni eşya, makine, otomotiv, gemi yapımı, kimya, dokuma, konfeksiyon, hazır gıda, cam, porselen ve çimento sanayii gelişkindir. 2000'li yılların başında payı %30'a yakın olan sanayi, ticaretten sonra ildeki ikinci büyük sektördür.

İstanbul genelinde tüm orman alanları koruma altına alınmış olmakla birlikte sınırlı miktarda ormancılık faaliyeti yürütülmektedir.

İstanbul'un tarihi, anıtlar ve yapıtların fazlalığı ve Boğaz'a sahip olması nedeniyle gözde turizm merkezlerinden biridir. Ancak 2016 yılı itibariyle turizm sektöründe gerileme dönemi başlamıştır.

İstanbul'da ulaşım kara, hava, deniz ve demiryolu gibi farklı şekillerde yapılmaktadır. Şehir içi, şehirlerarası ve uluslararası taşımacılığın yapıldığı büyük merkezlere sahiptir. İldeki havalimanlarından Atatürk Havalimanı, Avrupa Yakası'nda Bakırköy ilçesinde; İstanbul havalimanı Arnavutköy ilçesinde, Sabiha Gökçen Havalimanı ise Anadolu Yakası'nda Pendik ilçesinde yer alır. Kent merkezine metro hattı ve otoyollarla bağlıdır.

Karayoluyla ulaşımı ise İstanbul'da özellikle şehirlerarası yolculukta büyük bir paya sahiptir. Türkiye'nin her iline ve ayrıca Gürcistan, Yunanistan, Bulgaristan gibi komşu ülkelere İstanbul'dan doğrudan seferler vardır. Anadolu Yakası'nda Harem Otogarı, Avrupa Yakası'ndaysa Büyük İstanbul Otogarı hizmet vermektedir. İstanbul Otogarı da metroyla kent merkezine bağlanmaktadır.

Demiryolu ise bu iki ulaşım yoluna oranla daha az tercih edilen bir başka hizmettir. İstanbul'dan Eskişehir, Ankara, Konya, Adana, Bitlis, Van gibi yurtiçi merkezlerle; Yunanistan, Bulgaristan, Romanya, Sırbistan, Macaristan, İran, Suriye ve Irak gibi dış merkezlere tren seferleri vardır. Yüksek hızlı tren Pendik ilçesinden hareket etmektedir.

Deniz yoluyla ise ilde düzenli ulaşım yalnızca yurtiçinde gerçekleştirilir. İstanbul'dan Yalova'ya, Balıkesir'e ve Bursa'ya feribot ve araba vapuru seferleri vardır. İstanbul Limanı'na turistik amaçlarla gelen münferit gemiler dışında yurtdışı varışlı gemi seferi yoktur.

İstanbul'da şehiriçi ulaşım ise büyük bir sektördür. Otobüslerle ulaşım sağlayan İETT; şehirhatları vapurlarını ve deniztaksi işleten İDO; tramvay, metro, fönüküler ve teleferik hatlarının sahibi İstanbul Ulaşım A.Ş.; banliyö hizmeti sağlayan TCDD; dolmuşlar, yolcu motorları ve ticari taksilerle İstanbul kompleks bir ulaşım ağına sahiptir.

Beyođlu İlçesi

Beyođlu, İstanbul'un Avrupa yakasında bulunan eski ilçelerinden biridir. Beyođlu İlçesi'ni kuzeyden Şişli İlçesi, doğudan Beşiktaş İlçesi ve İstanbul Boğazi, kuzeybatıdan Kâğıthane ve Eyüp ilçeleri, güneyden Haliç çevrelemektedir. Yüzölçümü 8.76 km²'dir.

Beyođlu ilçesi 20 Nisan 1924 tarihinde yürürlüğe giren 491 sayılı kanunla kurulmuştur. Cumhuriyet döneminin ilk yıllarında, Beyođlu İlçesi Merkez, Beşiktaş, Kemerburgaz, Şişli ve Taksim bucaklarından meydana gelmiştir. Ancak 1930'da Beşiktaş İlçesi'nin kurulmasıyla önce Beşiktaş bu ilçeden ayrılmıştır. 1935 sayımında Merkez Bucağı'nın 3, Kemerburgaz Bucağı'nın 10, Şişli Bucağı'nın 2 köyü ve Taksim, Beyođlu İlçesi'ni oluşturmuştur. Kemerburgaz Bucağı 1936'da kurulan Eyüp İlçesi'ne, Şişli Bucağı da 1954 kurulan Şişli İlçesi'ne bağlanmıştır. 1970'ten beri, Beyođlu İlçesi, mahallelerden oluşan bir idari yapıya sahiptir. Bugün Beyođlu İlçesi 45 mahalleden oluşmaktadır. Köy yerleşimi bulunmamaktadır.

1984'e kadar İstanbul Belediyesi'ne bağlı şube olarak şube müdürlerince yönetilen Beyođlu, 1984'de Büyükşehir ve İlçe Belediyeleri için çıkartılan "Yerel Yönetimler Kanunu" çerçevesinde yeniden yapılanarak mevcut statüsünü almıştır.

Beyođlu ilçesi eğitim kurumları açısından zengindir. İlçe sınırları içindeki yükseköğretim kurumları arasında Mimar Sinan Güzel Sanatlar Üniversitesi merkez kampüsü, İstanbul Teknik Üniversitesi Gümüşsuyu Kampüsü ayrıca Beykent, Haliç ve Bilgi üniversitelerinin bazı birimleri bulunmaktadır.

İlçe sınırları içinde 31 ilköğretim okulu ve 30 ortaöğretim kurumu vardır. Galatasaray Lisesi, Beyođlu Anadolu Lisesi, İstanbul Özel Alman Lisesi, İtalyan Lisesi, Saint Benoît Fransız Lisesi, Avusturya Lisesi, Sainte-Pulchérie Fransız Lisesi Beyođlu'ndaki yüzyıldan eski eğitim kurumlarıdır. Ayrıca Ermeni ve Rum azınlıklara yönelik hizmet veren eğitim kurumları da vardır.

İstiklal Caddesi, Cumhuriyet Caddesi, İnönü Caddesi ve Cihangir Caddesi ticaret ve eğlence fonksiyonunun en belirgin oldukları yerlerdir. İlçe sınırları içinde yer alan çeşitli kültürel etkinliklerin yapıldığı tesisler, ilçenin bir kültür merkezi olmasını da sağlamıştır. Sinemalar, tiyatrolar, gösteri merkezleri gibi yerler, Beyođlu ilçesinde yaşayan nüfustan çok fazla nüfusun faydalandığı, İstanbul ve Türkiye genelinde bir anlam ifade eden yerlerdir.

Beyođlu ilçesi bugünkü sınırlarına ulaştığı 1950'lerden beri 220-250 bin arasında çakılıp kalmış nüfus sayısına sahiptir. Bunun başlıca sebebi normal gelişme süreci içinde gelişebileceği herhangi bir yer kalmaması nedeniyle. 2018 yılı itibariyle nüfusu 230.526 kişidir.

6.3 Gayrimenkulün Değerine Etki Eden Özet Faktörler

Olumlu etkenler:

- o Merkezi konumu,
- o Ulaşım rahatlığı ve ulaşım alternatiflerinin çeşitliliği,
- o Bölgenin yüksek turizm ve ticaret potansiyeli,
- o Eski eser niteliğinde bir bina olması,
- o Binanın bakımlı durumda olması,
- o Kullanılan malzemenin kaliteli olması,
- o Yapı ruhsatı ve yapı kullanma izin belgesinin bulunması,
- o 3. normal kattan sonra deniz manzarasına sahip olması,
- o Bölgedeki Galataport Projesi nedeniyle gayrimenkul fiyatlarındaki artış,
- o Bölgenin tamamlanmış altyapısı.

Olumsuz etken:

- o Bölgenin genel otopark sorununun olması,
- o Son dönemde gayrimenkul piyasasındaki genel durgunluk.

6.4 Mevcut ekonomik koşulların, gayrimenkul piyasasının analizi, mevcut trendler ve dayanak veriler ile bunların gayrimenkulün değerine etkileri

6. bölümde sunulan veriler incelendiğinde son bir yıl içerisinde enflasyon oranlarının ve gösterge faizlerinin arttığı, konut ve ofis satışlarının bir önceki yıla göre azaldığı ve yavaşladığı ve inşaat maliyetlerinin arttığı görülmektedir. Ancak son aylarda düşen gösterge faiz (konut faizlerinin düşmesi ile) ve düşen enflasyon oranı ile konut satışlarına da talebin arttığı görülmektedir. Hazine Bakanlığı'nın ileriye yönelik yaptığı projeksiyonlarda da enflasyon oranlarının ve faizlerin düşüş eğiliminde olacağı görülmektedir. Bu bilgilerin ışığında rapor konusu taşınmazın konumlu olduğu bölgenin yakın analizi de yapılmış ve piyasa araştırmalarında da görüldüğü üzere istenen ve gerçekleşen satış / kiralama bedellerinin kendi içerisinde tutarlı oldukları gözlenmiştir. Bölge genelinde bir önceki yıla göre enflasyon oranları mertebelerinde bir artış söz konusudur. Ancak taşınmazın değerlendirme çalışması kira sözleşmesinden doğan hakkın değerlendirilmesi olması hususu da dikkate alınarak mevcut kira sözleşmeleri üzerinden değerlendirme çalışması yapılmıştır.

7. BÖLÜM

KULLANILAN DEĞERLEME YÖNTEMLERİ

7.1 Değerleme Yöntemleri

Uygun bir değer esasına göre tanımlanan bir değerlemeye ulaşabilmek amacıyla, bir veya birden çok değerlendirme yaklaşımı kullanılabilir.

Bu çerçevede kapsamında tanımlanan ve açıklanan üç yaklaşım değerlendirilmede kullanılan temel yaklaşımlardır. Bunların tümü ekonomi teorisinde geçen fiyat dengesi, fayda beklentisi veya ikame ilkelerine dayanmaktadır. Tek bir yöntem ile güvenilir bir karar üretebilmek için yeterli sayıda gerçeklere dayalı veya gözlemlenebilen girdinin mevcut olmadığı hallerde, birden çok sayıda değerlendirme yaklaşımı veya yöntemi kullanılması özellikle tavsiye edilir.



Pazar Yaklaşımı

Pazar yaklaşımı, gösterge niteliğindeki değer, değerlendirme konusu varlıkla fiyat bilgisi mevcut olan aynı veya benzer varlıklar ile karşılaştırmalı olarak belirlenmesini sağlar.

Pazar yaklaşımında atılması gereken ilk adım, aynı veya benzer varlıklar ile ilgili pazarda kısa bir süre önce gerçekleşmiş olan işlemlerin fiyatlarının göz önünde bulundurulmasıdır. Eğer az sayıda işlem olmuşsa, bu bilgilerin geçerliliğini saptamak ve kritik bir şekilde analiz etmek kaydıyla, benzer veya aynı varlıklara ait işlem gören veya teklif verilen fiyatları dikkate almak uygun olabilir. Gerçek işlem koşulları ile değer esası ve değerlemede yapılan tüm varsayımlar arasındaki farklılıkları yansıtılabilmek amacıyla, başka işlemlerden sağlanan fiyat bilgileri üzerinde düzeltme yapmak gerekli olabilir. Ayrıca değerlemesi yapılan varlık ile diğer işlemlerdeki varlıklar arasında yasal, ekonomik veya fiziksel özellikler bakımından da farklılıklar olabilir.

Gelir Yaklaşımı

Gelir yaklaşımı, gösterge niteliğindeki değer, gelecekteki nakit akışlarının tek bir cari sermaye değerine dönüştürülmesi ile belirlenmesini sağlar.

Bu yaklaşım bir varlığın yararlı ömrü boyunca yaratacağı geliri dikkate alır ve değeri bir kapitalizasyon süreci aracılığıyla belirler. Kapitalizasyon işlemi, gelirlerin uygun indirgeme oranları uygulanarak bir sermaye toplamına dönüştürülmesidir. Gelir akışı, bir sözleşme veya sözleşmelere dayanarak veya bir sözleşme ilişkisi içermeden yani varlığın elde tutulması veya kullanımı sonucunda oluşması beklenen kârlardan türetilebilir. Gelir yaklaşımı kapsamında kullanılan yöntemler aşağıdakileri içerir:

- Tüm risk veya genel kapitalizasyon oranının temsili tek bir dönem gelirin uygulandığı gelir kapitalizasyonu,
- Bir indirgeme oranının gelecek dönemler için bir dizi nakit akışına uygulandığı (bunları güncel bir değere indirmek için) indirgenmiş nakit akışı,
- Çeşitli opsiyon fiyatlama modelleri.

Gelir yaklaşımı, bir yükümlülük yerine getirilene kadar gereken nakit akışları dikkate alınarak, yükümlülüklerle de uygulanabilir.

Maliyet Yaklaşımı

Maliyet yaklaşımı, gösterge niteliğindeki değer, bir alıcının, belli bir varlık için, ister satın alma, isterse yapım yoluyla edinilmiş olsun, kendisine eşit faydaya sahip başka bir varlığı elde etme maliyetinden daha fazla ödeme yapmayacağı ekonomik ilkesinin uygulanmasıyla belirlenmesini sağlar.

Bu yaklaşım, pazardaki bir alıcının gereksiz külfet doğuran zaman, elverişsizlik, risk gibi etkenler söz konusu olmadıkça, değerlemesi yapılan varlığa ödeyeceği fiyatın, eşdeğer bir varlığın ister satın alma ister yapım yoluyla maliyetinden fazla olmayacağı ilkesine dayanmaktadır. Değerlemesi yapılan varlıkların cazibesi, yıpranmış veya demode olmaları nedeniyle, genellikle satın alınabilecek veya yapımı gerçekleştirilebilecek alternatiflerinden daha düşüktür. Bunun geçerli olduğu hallerde, kullanılması gereken değer esasına bağlı olarak, alternatif varlığın maliyeti üzerinde düzeltmeler yapmak gerekebilir.

7.2 Gayrimenkulün Değerlemesinde Kullanılan Yöntemler

Sermaye Piyasası Kurulu'nun 01.02.2017 tarih Seri III-62.1 sayılı "Sermaye Piyasasında Değerleme Standartları Hakkında Tebliğ"i doğrultusunda Uluslararası Değerleme Standartları UDS 105 Değerleme Yaklaşımı ve Yöntemleri Madde 10.4'e göre "Değerleme çalışmada yer alan bilgiler ve şartlar dikkate alındığında, özellikle tek bir yöntemin doğruluğuna ve güvenilirliğine yüksek seviyede itimat duyulduğu hallerde, değerlemeyi gerçekleştirenlerin bir varlığın değerlemesi için birden fazla değerlendirme yöntemi kullanması gerekmez. Ancak, değerlemeyi gerçekleştirenin çeşitli yaklaşım ve yöntemleri kullanmayı da göz önünde bulundurması gerekli görülmekte olup, özellikle tek bir yöntem ile güvenilir bir karar verilebilmesi için yeterli bulguya dayalı veya gözlemlenebilen girdinin mevcut olmadığı hallerde, bir değer belirlenebilmesi amacıyla birden fazla değerlendirme yaklaşımı veya yöntemi gerekli görülüp kullanılabilir. Birden fazla değerlendirme yaklaşımı veya yönteminin, hatta tek bir yaklaşım dahilinde birden fazla yöntemin kullanıldığı hallerde, söz konusu farklı yaklaşım veya yöntemlere dayalı değer takdirinin makul olması ve birbirinden farklı değerlerin, ortalama alınmaksızın, analiz edilmek ve gerekçeleri belirtilmek suretiyle tek bir sonuca ulaştırılma sürecinin değerlendirme gerçekleştiren tarafından raporda açıklanması gerekli görülmektedir.

Rapor konusu taşınmazın sözleşmeden doğan hakkının devir değerinin hesaplanmasında **gelir yaklaşımı yöntemi** uygulanmıştır. Pazar yaklaşımı yöntemi ile taşınmazın aylık kira değerinin tespiti edilmiş ve mevcut kira değeri mukayese edilmiştir.

7.3 Pazar yaklaşımını açıklayıcı bilgiler, konu gayrimenkulün değerlemesi için bu yaklaşımın kullanılma nedeni

Uluslararası Değerleme Standartları UDS 105 Değerleme Yaklaşımı ve Yöntemleri Madde 20.1'e Pazar yaklaşımı "Pazar yaklaşımı *varlığın*, fiyat bilgisi elde edilebilir olan aynı veya karşılaştırılabilir (benzer) *varlıklarla* karşılaştırılması suretiyle gösterge niteliğindeki değer belirlendiği yaklaşımı ifade eder."

Bu yöntemde, yakın dönemde pazara çıkarılmış ve satışı gerçekleşmiş benzer gayrimenkuller dikkate alınarak, pazar değerini etkileyebilecek kriterler çerçevesinde fiyat ayarlaması yapıldıktan sonra konu taşınmazlar için aylık ortalama m² birim kira değeri belirlenmiştir.

Bulunan emsaller, konum, fonksiyonel kullanım ve büyüklük gibi kriterler dahilinde karşılaştırılmış, emlak pazarının güncel değerlendirmesi için emlak pazarlama firmaları ile görüşülmüş; ayrıca ofisimizdeki mevcut data ve bilgilerden faydalanılmıştır.

Uluslararası Değerleme Standartları UDS 105 Değerleme Yaklaşımı ve Yöntemleri Madde 20.2 maddesinin b ve c bentlerine göre; "değerleme konusu varlığın veya buna önemli ölçüde benzerlik taşıyan varlıkların aktif olarak işlem görmesi, ve/veya önemli ölçüde benzer varlıklar ile ilgili sık yapılan ve/veya güncel gözlemlenebilir işlemlerin söz konusu olması" Pazar yaklaşımı yönteminin uygulanmasını sağlamaktadır.

Bölge genelinde yapılan incelemelerde rapor konu taşınmaza emsal olabilecek kiralık emsallerinin yeterli olması ve bölgedeki fiyatların kendi içerisinde istikrarlı hareket etmesi sebebiyle pazar yaklaşımı yöntemi kullanılmıştır.

7.4 Fiyat bilgisi tespit edilen emsal bilgileri ve bu bilgilerin kaynakları

Bölgede kirada olan ticari üniteler



1. Değerlemeye konu taşınmaza yakın mesafede Necatibey Caddesinin hemen arkasında Gümrük Sokak üzerinde 98 ada 3 parselde kayıtlı yer alan, bodrum, zemin, 4 normal kattan oluşan, 86 m² taban oturumlu toplamda 516 m² kapalı alanlı beyan edilen içi kısmen bakımsız bina 29.000,-TL bedelle kiralıktır.
(m² birim kira değeri ~ 56,-TL)
İlgilisi: Emlak Ofisi - 0 (533) 165 84 02
2. Değerlemeye konu taşınmaza yakın mesafede Kemeraltı Caddesi ile Maliye Caddesi kesişiminde köşe konumda yer alan 117 ada 11 parselde kayıtlı, bodrum, zemin, 1 normal kattan oluşan, toplamda 300 m² kapalı alanlı beyan edilen içi bakımsız bina 35.000,-TL bedelle kiralıktır.
(m² birim kira değeri ~ 117,-TL)
İlgilisi: Emlak Ofisi - 0 (533) 382 29 93

3. Değerlemeye konu taşınmazla aynı bölgede Boğazkesen Caddesi üzerinde yer alan, yaklaşık 30 yıllık, bodrum, zemin, asma, 5 normal kattan oluşan, toplamda 3.400 m² kapalı alanlı beyan edilen bina 210.000,-TL/ay bedelle kiralıktır.
(m² birim kira değeri ~ 62,-TL)
İlgilisi: Emlak Ofisi - 0 (532) 742 89 43
4. Değerlemeye konu taşınmazla aynı bölgede Kemeraltı Caddesi'ne cepheli yer alan, yaklaşık 100 m² taban oturumlu, zemin, 4 normal kattan oluşan, toplamda 500 m² kapalı alanlı beyan edilen köşe konumlu bina 60.000,-TL/ay bedelle kiralıktır.
(m² birim kira değeri ~ 120,-TL)
İlgilisi: Emlak Ofisi - 0 (532) 481 14 56
5. Taşınmaz, Ada Yiyecek İçecek ve Ticaret Ltd. Şti.'ne 01.07.2010 tarihinden itibaren 9 yıl süre ile aylık 40.000,-TL + KDV bedelle kiralanmıştır. Yıllık kira artış oranı (Tefe+Tüfe)/2+2 olarak belirlenmiştir. 01.07.2010 tarihinde yapılan kira sözleşmesinin eki ve ayrılmaz bir parçası olarak eski ünvanı Ada Yiyecek İçecek ve Ticaret Ltd. Şti. olan Ada Yiyecek İçecek ve Turizm Hizmetleri Ticaret Ltd. Şti. firması ile 01.01.2013 tarihli ek protokol yapılmıştır. Bu ek protokole göre 01.01.2013 tarihinden itibaren taşınmazın aylık kira bedeli 67.500,-TL + KDV olarak belirlenmiştir. Pera Gayrimenkul Yatırım Ortaklığı A.Ş. ve Ada Yiyecek İçecek ve Turizm Hizmetleri Ticaret Ltd. Şti. arasındaki kira sözleşmesinden kaynaklanan Kasım 2019 itibariyle ise aylık 162.578,17 TL + KDV kira alındığı öğrenilmiştir.

Bölgede satışta olan ticarî üniteler (Bilgi içindir)

6. Değerleme konusu gayrimenkule yakın konumda; İstanbul ili, Beyoğlu ilçesi, Kemankeş Mahallesi, 94 Ada içerisindeki 341,50 m² yüzölçümlü 141 no'lu parsel üzerindeki 5 bağımsız bölümden oluşan 1.724,02 m² inşaat alanına sahip eski eser niteliğindeki kargir işhanının tamamı 11 Haziran 2015 tarihinde Deniz Gayrimenkul Yatırım Ortaklığı A.Ş. tarafından 25.000.000,-TL bedelle satın alınmıştır. Binanın köşe konumu ve bakımlı olması olumlu özelliğidir. (m² birim satış değeri 14.500,-TL) Taşınmazın bugünkü birim değeri enflasyon düzeltmesi ile yaklaşık 23.430,-TL olarak hesaplanmıştır.
Bilgi kaynağı: Kamu Aydınlatma Platformu
7. Değerlemeye konu taşınmazla aynı bölgede, Necatibey Caddesi üzerinde yer alan, zemin ve 4 normal kattan oluşan, her katı 37 m² olmak üzere toplamda 185 m² kapalı alanlı beyan edilen, binanın güncel satış fiyatı 3.400.000,-TL'dir. Taşınmaz aylık 8.500,-TL bedelle kiralıktır.
(m² birim satış değeri ~ 18.380,-TL) (m² birim kira değeri ~46,-TL)
İlgilisi: Emlak Ofisi - 0 (505) 139 61 60

8. Değerlemeye konu taşınmazla aynı bölgede, Arşın Sokak üzerinde yer alan, zemin ve 5 normal kattan oluşan, her katı 68 m² olmak üzere toplamda 408 m² kapalı alanlı beyan edilen, binanın güncel satış fiyatı 9.000.000,-TL'dir. Taşınmaz aylık 20.000,-TL bedelle kiralıktır.
(m² birim satış değeri ~ 22.060,-TL) (m² birim kira değeri ~49,-TL)
İlgilisi: Emlak Ofisi – 0 (532) 600 11 47
9. Değerlemeye konu taşınmazla aynı cadde üzerinde önü açık, 64 ada 3 parselde kayıtlı 468 m² arsa üzerinde yer alan zemin ve 6 normal kat olmak üzere 7 kattan oluşan, toplamda 3.500 m² kapalı alanlı beyan edilen, denize sıfır geniş boğaz manzarası bulunan, otel yapımına uygun bina 84.000.000,-TL bedelle satılıktır.
(m² birim satış değeri ~ 24.000,-TL)
İlgilisi: Emlak Ofisi - 0 (535) 625 38 63
10. Değerlemeye konu taşınmazla aynı bölgede, cafelerin yoğun olduğu Kılıç Ali Paşa Mescidi Sokak üzerinde yer alan, zemin, 3 normal kattan oluşan, toplamda 300 m² kapalı alanlı beyan edilen yaklaşık 35 yıllık ticari kullanıma uygun bina 7.900.000,-TL bedelle satılıktır.
(m² birim satış değeri 26.335,-TL)
İlgilisi: Emlak Ofisi - 0 (505) 445 54 55

Not: Emsallerin tümünde pazarlık payı bulunmaktadır.

7.5 Emsallerin nasıl dikkate alındığına ilişkin ayrıntılı açıklama, emsal bilgilerinde yapılan düzeltmeler, düzeltmelerin yapılma nedenine ilişkin detaylı açıklamalar ve diğer varsayımlar

Emsallerin seçimi

Rapor konusu taşınmazın aylık kira değerinin tespiti için yakın bölgedeki benzer nitelikte olan bina ve işyerleri araştırılmıştır. Emlak pazarlama firmaları ile yapılan görüşmelerde ve incelemelerde yakın tarihte satışı gerçekleşmiş verilere ulaşılamamış olup halihazırda piyasada satılık/kiralık olarak pazarlanan taşınmazların bilgileri alınmıştır. Alınan bilgiler şirket arşivimizde bulunan diğer bilgiler ile karşılaştırılmış olup emlak pazarlama firmalarından alınan emsal bilgilerinin tutarlı oldukları görülmüştür. Emsal araştırması yapılırken aşağıdaki hususlar dikkate alınmıştır.

- Bu raporda taşınmazla aynı pazar koşullarına sahip emsaller tercih edilmiştir.
- Bu raporda taşınmazla aynı veya çok yakın konumda yer alan emsaller tercih edilmiş olup piyasa bilgileri bölümünde detaylı konum bilgileri sunulmuştur. Varsa farklı konumda / lokasyonda yer alan emsallerin şerefiye farklılıkları ise belirtilerek değerlendirilmiştir.
- Bu raporda emsal taşınmazın fiziksel özellikleri (arsalar için büyüklük, topografik, imar hakları ve geometrik özellikler; bağımsız bölümler için ünite tipi, kullanım alanı büyüklüğü, yapı yaşı, inşaat kalitesi, teknik özellikleri vb. unsurlar) dikkate

alınmış, farklı olması durumunda emsal analizi kapsamında karşılaştırmaları yapılmıştır.

- Bu raporda tam mülkiyet devrine ilişkin emsaller seçilmiş olup farklı bir durum olması halinde (hisseli mülkiyet, üst hakkı devri, devre mülk vs.) emsallerde belirtilmiş ve şerefiyede bu durumları dikkate alınmıştır.
- Emsal olarak seçilen gayrimenkullerde değeri etkileyen özel kira koşullarının (pazarlama süresi, genel pazar ortalamasının üzeri / aşağısı gibi durumlar vd.) olması durumunda piyasa araştırması bölümünde belirtilerek değere etkisi analiz edilmiştir.

7.6 Gelir Yaklaşımı Yöntemi ve Ulaşılan Sonuç

Bu yöntemde, gayrimenkulün değerinin gelecek yıllarda üreteceği serbest nakit akımlarının bugünkü değerlerinin toplamına eşit olacağını öngörülür. Yöntemin uygulanmasında taşınmazın kiralama süresinin tamamlanmasına kadar olan süre esas alınmıştır.

Projeksiyonlardan elde edilen nakit akımları ekonominin, sektörün ve gayrimenkullerin taşıdığı risk seviyesine uygun bir iskonto oranı ile bugüne indirgenmiş ve gayrimenkullerin değeri hesaplanmıştır. Bu değer, taşınmazın mevcut piyasa koşullarından bağımsız olarak hesaplanan (olması gereken) değerini ifade etmektedir.

Varsayımlar ve kabuller :

• Kira Geliri ve Gideri

- Pera Gayrimenkul Yatırım Ortaklığı A.Ş. ve Ada Yiyecek İçecek ve Turizm Hizmetleri Ticaret Ltd. Şti. arasındaki kira sözleşmesinden kaynaklanan Kasım 2019 kira bedelinin 162.578,17 TL + KDV olduğu tarafımıza beyan edilmiştir.

• Aylık Kira Değerinin Tespiti ve Analizi

Aylık kira değerinin tespitinde **pazar yaklaşımı yöntemi** kullanılmıştır.

Taşınmazın / taşınmazların pazar değerinin tespitinde pazarda bulunan emsal taşınmazların sahip oldukları olumlu, olumsuz ve benzer özelliklere göre karşılaştırılması ve uyumlaştırılması yoluna gidilmiştir. Bu kapsamda emsal taşınmazlar; konum / lokasyon, büyüklük, imar durumu, yapılaşma hakkı, fiziksel özellik gibi kriterler doğrultusunda değerlendirilmiştir. Değerlendirme kriterleri ise çok kötü, kötü, kötü-orta, orta, iyi-orta, iyi ve çok iyi olarak belirlenmiştir. Aşağıdaki tabloda bu kriterlerin puanlama aralıkları sunulmuş olup ayrıca büyüklük bazındaki değerlendirmeler de aşağıdaki tabloda yer almaktadır. Puan aralıkları mesleki deneyim ve şirketimizdeki diğer verilerden elde edilmiştir.




Emsal analizi

Taşınmazın kira değerinin tespitinde pazarda bulunan emsal taşınmazların sahip oldukları olumlu, olumsuz ve benzer özelliklere göre karşılaştırılması ve uyumlaştırılması yoluna gidilmiştir. Bu kapsamda emsal taşınmazlar; konum / lokasyon, büyüklük, fiziksel özellik, mülkiyet durumu, gibi kriterler doğrultusunda değerlendirilmiştir. Değerlendirme kriterleri ise çok daha kötü, daha kötü, kısmen kötü, benzer, kısmen iyi, daha iyi, çok daha iyi olarak belirlenmiştir. Aşağıdaki tabloda bu kriterlerin puanlama aralıkları sunulmuş olup ayrıca büyüklük bazındaki değerlendirmeler de aşağıdaki tabloda yer almaktadır. Puan aralıkları mesleki deneyim ve şirketimizdeki diğer verilerden elde edilmiştir.

TANIMLAR		Oran Aralığı
Çok daha kötü	Çok daha büyük	% 20 üzeri
Daha kötü	Daha büyük	% 11 - % 20
Kısmen kötü	Kısmen büyük	% 1 - % 10
Benzer	Benzer	% 0
Kısmen iyi	Kısmen küçük	- % 10 - (-% 1)
Daha iyi	Daha küçük	- % 20 - (-% 11)
Çok daha iyi	Çok daha küçük	- % 20 üzeri

Kiralık Emsaller Karşılaştırma Analizi

	Emsal 1	Emsal 2	Emsal 3	Emsal 4
Kullanım alanı (m2)	516	300	3.400	500
Ortalama m2 birim satış değeri (TL)	56	117	62	120
Mülkiyet durumu	-25%	-25%	-25%	-25%
Lokasyon düzeltmesi	20%	-10%	25%	-5%
Kullanım Niteliği için ayarlama	15%	15%	15%	15%
Büyüklük düzeltmesi	-5%	-10%	15%	-5%
İnşaat özellikleri düzeltmesi (iç mekan vs.)	30%	30%	30%	30%
Pazarlık payı	-10%	-10%	-10%	-10%
Toplam şerefiye farkı	25%	-10%	50%	0%
Ayarlanmış değer (TL)	70	105	93	120
Ortalama emsal değeri (TL)	97,00			

Not: Pera Gayrimenkul Yatırım Ortaklığı A.Ş.'den alınan bilgiye göre eski ünvanı Ada Yiyecek İçecek ve Ticaret Ltd. Şti. olan Ada Yiyecek İçecek ve Turizm Hizmetleri Ticaret Ltd. Şti.nden Kasım/2019'da 162.578,17 TL + KDV olduğu öğrenilmiştir. Mevcut kira sözleşmesi sonucu taşınmazın birim kira fiyatı ~ 100 TL/m² olarak hesaplanmıştır. Mevcut kira sözleşmesinin varlığı ve emsal analizi de gözönüne alınarak aylık m² birim değeri için 100,-TL takdir olunmuştur.

• Kira Giderleri ve Giderlerin Artışları

- Pera Gayrimenkul Yatırım Ortaklığı A.Ş.'nin Vakıflar Genel Müdürlüğü'ne ödediği aylık kira bedelinin ise KDV hariç 16.756,-TL olduğu beyan edilmiştir.

• Kira Süresi

- Pera Gayrimenkul Yatırım Ortaklığı A.Ş. ile Ada Yiyecek İçecek ve Ticaret Ltd. Şti. Arasındaki kira sözleşmesinin süresi 14.07.2019 tarihinde dolmuş olup, Pera Gayrimenkul Yatırım Ortaklığı A.Ş.'nin devir aldığı sözleşmeden doğan hakkının (kullanım hakkı) süresi ise 01.02.2020 tarihinde dolacaktır. İndirgenmiş nakit akımları tablosunda kira süresinin bitiş tarihi 01.02.2020 olarak dikkate alınmıştır.

• İskonto Oranı Hesaplaması:

- Nispi bir karşılaştırma olan riskleri toplama yaklaşımı ile iskonto oranı makroekonomik riskler (ülke riski), spesifik endüstri riskleri ve spesifik gayrimenkul riskleri gibi belli risk bileşenleri ile temel oranın toplanması ile elde edilmektedir. Hesaplamanın temelinde risksiz menkul kıymetler üzerinden elde edilen getirinin oranı bulunmaktadır ve daha sonra spesifik yatırım risklerinin göz önüne alınması için bu orana ilave primler elde edilmektedir. Riskleri toplama yaklaşımı kapsamındaki iskonto oranı şu şekilde hesaplanmaktadır:

Risksiz Getiri Oranı (ülke riskine göre ayarlanmış) + Risk primi

• Risksiz Getiri Oranı

- Bu varlıklar üzerindeki getirilerin göstergesi olarak rapor tarihi itibarıyla 5 yıllık tahvilin faiz oranı % 12,15'dir.

• Risk Primi

- Eklenen risk primi ülke, bölge, proje ve yönetim risklerini içerecek şekilde oluşturulmaktadır. Bu riskler eklenirken taşınmazın likiditeye dönme riski ve operasyon/yönetim risklerinin tespiti amacıyla hareket edilmektedir. Buna ek olarak, söz konusu gayrimenkulün finansal varlıklara nazaran daha düşük likiditesi için de bir ayarlama yapılmıştır. Bu ayarlamamanın kapsamı gayrimenkulün piyasada bulunma süresine ve o süre içinde yoksun kalınan karın tutarına bağlıdır. Bu tutar kısa vadeli yatırımlardan (örneğin kısa vadeli tahviller veya mevduat sertifikaları) elde edilen hasıla ile uzun vadeli enstrümanlardan elde edilen hasılanın karşılaştırılması ile ölçülebilir. Gayrimenkul projelerinin satılması sırasında ortaya çıkabilecek her türlü (yönetimsel, ekonomik ve dönemsel) riskler de dikkate alınarak risk primi % 3 olarak kabul edilmiştir.
- Riskleri toplama yaklaşımı kapsamında iskonto oranına ilişkin nihai hesaplamamız aşağıdaki şekilde belirlenmiştir: % 12,15 Risksiz Oran + % 3 Risk Primi = % 15,15 İskonto oranı.
- Bu konuyla ilgili algılanan risklerin dahil edilmesi için yukarıdaki faktörlere göre ayarlama yapılmasından sonra, rapor tarihi itibarıyla hesaplamalarda dikkate alınan

iskonto oranı % 15,15 olarak kabul edilmiştir. Takip eden yılda da % 15 olarak kabul edilmiştir.

- **Nakit Ödenen Vergiler:**

Etkin vergi oranı 0 (sıfır) kabul edilmiştir.

Ulaşılan değer :

Yukarıdaki varsayımlar altında yapılan ve sonuçları ekteki İndirgenmiş Nakit Akımları tablosunda sunulan analiz sonucunda taşınmazın sözleşmeden doğan hakkın (kullanım hakkı) bugünkü finansal değeri **126.753,-TL (~ 126.750,-TL)** olarak bulunmuştur.

7.7 En verimli ve en iyi kullanım analizi

Sermaye Piyasası Kurulu'nun 01.02.2017 tarih Seri III-62.1 sayılı "Sermaye Piyasasında Değerleme Standartları Hakkında Tebliğ"i doğrultusunda Uluslararası Değerleme Standartları'na göre en verimli ve en iyi kullanımın tanımı "Bir varlığın potansiyelinin yasal olarak izin verilen ve finansal olarak karlı olan en yüksek düzeyde kullanımudur. En verimli ve en iyi kullanım, bir varlığın mevcut kullanımının devamı ya da alternatif başka bir kullanım olabilir. Bu, bir pazar katılımcısının varlık için teklif edeceği fiyatı hesaplarken varlık için planladığı kullanıma göre belirlenir." şeklindedir.

Bu tanımdan hareketle taşınmazın konumu, büyüklüğü, mimari özellikleri, inşaat kalitesi, mevcut durumu ve yasal izinleri dikkate alındığında en verimli ve en iyi kullanım seçeneğinin "**İşyeri**" olacağı görüş ve kanaatindeyiz.

8. BÖLÜM ANALİZ SONUÇLARININ DEĞERLENDİRİLMESİ VE GÖRÜŞ

8.1 Farklı değerlendirme yöntemleri ile analiz sonuçlarının uyumlaştırılması ve bu amaçla izlenen metotların ve nedenlerinin açıklanması

Rapor konusu taşınmazın sözleşmeden doğan hakkının devir değerinin hesaplanmasında gelir yaklaşımı yöntemi uygulanmıştır. Pazar yaklaşımı yöntemi ile taşınmazın aylık kira değerinin tespiti edilmiş ve mevcut kira değeri mukayese edilmiştir.

8.2 Asgari husus ve bilgilerden raporda yer verilmeyenlerin neden yer almadıklarının gerekçesi

Asgari bilgilerden raporda yer verilmeyen madde bulunmamaktadır.

8.3 Yasal gereklerin yetine getirilip getirilmediği ve mevzuat uyarınca alınması gereken izin ve belgelerin tam ve eksiksiz olarak mevcut olup olmadığı hakkında görüş

İlgili mevzuat uyarınca 80 ada 21 no'lu parsel üzerinde yer alan yapının gerekli tüm izinleri alınmış olup yasal gerekliliği olan tüm belgeleri tam ve doğru olarak mevcuttur

8.4 Varsa gayrimenkul üzerindeki takyidat ve ipoteklere ilgili görüş

Gayrimenkul Yatırım Ortaklıklarına İlişkin Esaslar Tebliği'nin 22. maddesinin birinci fıkrasının (c) ve (j) bentlerinde belirtilen hükümler çerçevesinde şerh ve beyanlar taşınmazın kuru mülkiyetini ilgilendirmekte olup Pera Gayrimenkul Yatırım Ortaklığı A.Ş.'nin sözleşmeden doğan kullanım hakkını engellememektedir. Bu nedenle de yukarıda yer alan beyan ve şerhlerin taşınmazın değerine olumsuz bir etkisi bulunmamaktadır. Ancak Vakıflar Genel Müdürlüğü ile Global Altyapı Hizmetleri ve İşletmecilik A.Ş. – AOG İnşaat Taahhüt Sanayi ve Ticaret A.Ş. ortak girişim grubu (Müteahhit) arasında olan ve devamında Pera Gayrimenkul Yatırım Ortaklığı A.Ş.'ne devredilen sözleşmenin tapu kütüğünde tescil edilmesi önerilmektedir.

8.5 Değerleme konusu gayrimenkulün, üzerinde ipotek veya gayrimenkulün değerini doğrudan ve önemli ölçüde etkileyebilecek nitelikte herhangi bir takyidat bulunması durumları hariç, devredilebilmesi konusunda bir sınırlamaya tabi olup olmadığı hakkında bilgi

Rapor konusu taşınmazın tapu incelemesi itibariyle sermaye piyasası mevzuatı hükümleri çerçevesinde sözleşmeden doğan kullanım hakkına herhangi bir sakınca olmayacağı görüş ve kanaatindeyiz."

8.6 Değerleme konusu arsa veya arazi ise, alımından itibaren beş yıl geçmesine rağmen üzerine proje geliştirilmesine yönelik herhangi bir tasarrufa bulunup bulunmadığına dair bilgi

Rapor konusu taşınmaz iş yeri / han niteliğindedir.

8.7 Değerleme konusu üst hakkı veya devre mülk hakkı ise, üst hakkı ve devre mülk hakkının devredilmesine ilişkin olarak bu hakları doğuran sözleşmelerde özel kanun hükümlerinden kaynaklananlar hariç herhangi bir sınırlama olup olmadığı hakkında bilgi

Değerleme konusu üst hakkı veya devre mülk hakkı ise, üst hakkı ve devre mülk hakkının devredilmesine ilişkin olarak bu hakları doğuran sözleşmelerde özel kanun hükümlerinden kaynaklananlar hariç herhangi bir sınırlama yoktur.

8.8 Gayrimenkulün tapudaki niteliğinin, fiili kullanım şeklinin ve portföye dahil edilme niteliğinin birbiriyle uyumlu olmadığı hakkında görüş ile portföye alınmasında herhangi bir sakınca olup olmadığı hakkında görüş

Gayrimenkul Yatırım Ortaklıklarına İlişkin Esaslar Tebliği'nin 22. maddesinin birinci fıkrasının (r) bendine istinaden değerlendirmeler aşağıda sunulmuştur.

(Değişik: RG-17/1/2017-29951) Ortaklık portföyüne dahil edilecek gayrimenkullerin tapudaki niteliğinin, fiili kullanım şeklinin ve portföye dahil edilme niteliğinin birbiriyle uyumlu olması esastır. Ortaklığın mülkiyetinde bulunan arsa ve araziler üzerinde metruk halde bulunan, herhangi bir gelir getirmeyen veya tapu kütüğünün beyanlar hanesinde riskli yapı olarak belirtilmiş yapıların bulunması halinde, söz konusu durumun hazırlanacak bir gayrimenkul değerlendirme raporuyla tespit ettirilmiş olması ve söz konusu yapıların yıkılacağı ve gerekmesi halinde gayrimenkulün tapudaki niteliğinde gerekli değişikliğin yapılacağı Kurula beyan edilmesi halinde ilk cümlede belirtilen şart aranmaz.

Rapor konusu taşınmazdaki sözleşmeden doğan hakkın (kullanım hakkı) tapu incelemesi itibarıyla sermaye piyasası mevzuatı hükümleri çerçevesinde Gayrimenkul Yatırım Ortaklığı portföyünde "Gayrimenkule Dayalı Haklar" başlığı altında bulunmasında herhangi bir sakınca olmadığı görüş ve kanaatindeyiz.

9. BÖLÜM

Rapor içeriğinde özellikleri belirtilen taşınmazın yerinde yapılan incelemesinde, konumuna, büyüklüğüne, fiziksel özelliklerine, mevcut kullanım şekline ve çevrede yapılan piyasa araştırmalarına göre **sözleşmeden doğan hakkının (kullanım hakkı) rapor tarihi itibariyle toplam devir/pazar değeri aşağıda tabloda sunulmuştur.**

	TL	USD
Taşınmazın Kullanım Hakkının Pazar / Devir Değeri	126.750	21.300

Not: Rapor tarihi itibariyle TCMB satış kuru 1,-USD = 5,9509 TL'dir.

Taşınmazın yasal durumuyla KDV dâhil toplam pazar değeri 149.565,-TL'dir.

Sorumlu değerlendirme uzmanının sonuç cümlesi:

Rapor konusu taşınmazdaki sözleşmeden doğan hakkın (kullanım hakkı) tapu incelemesi itibariyle sermaye piyasası mevzuatı hükümleri çerçevesinde Gayrimenkul Yatırım Ortaklığı portföyünde "Gayrimenkule Dayalı Haklar" başlığı altında bulunmasında herhangi bir sakınca olmadığı görüş ve kanaatindeyiz.

Değerleme uzmanının raporda belirttiği tüm analiz, çalışma ve hususlara katılıyorum.

İşbu rapor üç orijinal halinde düzenlenmiştir.

Bilgilerinize sunulur. 31 Aralık 2019

(Ekspertiz tarihi: 26 Aralık 2019)

Saygılarımızla,



Onur KAYMAKBAYRAKTAR
İnşaat Mühendisi
Sorumlu Değerleme Uzmanı



Taşkın PUYAN
İşletmeci
Değerleme Uzmanı

Eki:

- İNA tablosu
- Konum krokisi ve uydu görünüşleri
- Fotoğraflar
- Yapı kullanma izin belgesi
- Takyidatlı tapu kayıt örneği
- İmar durumu yazısı
- Sözleşme suretleri
- Raporu hazırlayanları tanıtıcı bilgiler, SPK lisans belgesi örnekleri ve mesleki tecrübe belgesi örnekler