

DEĞERLEME RAPORU
EMLAK KONUT GYO A.Ş.
Büyükçekmece / İSTANBUL
4009 NO'LU PARSEL

YÖNETİCİ ÖZETİ

Değerlemeyi Talep Eden Kurum/Kişi	: Emlak Konut Gayrimenkul Yatırım Ortaklığı A.Ş.
Raporu Hazırlayan Kurum	: Nova Taşınmaz Değerleme ve Danışmanlık A.Ş.
Sözleşme / Talep Tarihi - No	: 02 Ekim 2017 - 036
Değerlenen Mülkiyet Hakları	: Hisseli mülkiyet
Ekspertiz Tarihi	: 03 Ekim 2017
Rapor Tarihi	: 05 Ekim 2017
Rapor No	: 2017 / 6193
Değerleme Konusu	Mimaroba Mahallesi, Belen Sokak,
Gayrimenkulün Adresi	: 4009 no'lu parsel Büyükçekmece / İSTANBUL
Tapu Bilgileri Özeti	: İstanbul İli, Büyükçekmece İlçesi, Mimar Sinan Mahallesi, Bababurnu Çöplüce Yolu Mevkii'nde konumlu, 3-5/1 pafta içerisindeki 156,20 m ² yüzölçümlü "Tarla (Trafo Alanı)" Vasıflı 4009 no'lu parsel
Sahibi	: Emlak Konut Gayrimenkul Yatırım Ortaklığı A.Ş. (1/2) T.C. Başbakanlık Toplu Konut İdaresi Başkanlığı (1/2)
İmar Durumu	: Trafo Alanı
Değerlenen Taşınmazdaki Emlak Konut Gayrimenkul Yatırım Ortaklığı A.Ş. Hissesine İsbet Eden Kısımın Toplam Yüzölçümü	: 78,10 m ²
Raporun Konusu	: Bu rapor, yukarıda adresi belirtilen parselin Emlak Konut Gayrimenkul Yatırım Ortaklığı A.Ş. hissesine düşen kısmın Türk Lirası cinsinden pazar değerinin tespitine yönelik olarak hazırlanmıştır.

GAYRİMENKUL İÇİN TAKDİR EDİLEN TOPLAM DEĞERLER (KDV Hariç)		
Emlak Konut Gayrimenkul Yatırım Ortaklığı A.Ş. Hissesine Düşen Kısımın Toplam Pazar Değeri	16.853,20 TL	4.721,-USD
RAPORU HAZIRLAYANLAR		
Sorumlu Değerleme Uzmanı	SPK Lisanslı Değerleme Uzmanı	
Onur KAYMAKBAYRAKTAR (SPK Lisans Belge No: 401123)	Taşkın PUYAN (SPK Lisans Belge No: 405206)	

Bu rapor, Sermaye Piyasası Kurulu'nun Seri VIII, No: 35 sayılı "Sermaye Piyasası Mevzuatı Çerçevesinde Değerleme Hizmeti Verecek Şirketlere ve Bu Şirketlerin Kurulca Listeye Alınmalarına İlişkin Esaslar Hakkında Tebliğ" hükümleri, Kurul'un 20.07.2007 tarih ve 27/781 sayılı kararında yer alan "Değerleme Raporlarında Bulunması Gereken Hususlar" ile yine Sermaye Piyasası Kurulu'nun 01.02.2017 tarih Seri III-62.1 sayılı "Sermaye Piyasasında Değerleme Standartları Hakkında Tebliğ"i doğrultusunda Uluslararası Değerleme Standartları kapsamında hazırlanmıştır.

İÇİNDEKİLER

1. BÖLÜM	ŞİRKETİ VE MÜŞTERİYİ TANITICI BİLGİLER	3
1.1.	ŞİRKETİ TANITICI BİLGİLER	3
1.2.	MÜŞTERİYİ TANITICI BİLGİLER	3
2. BÖLÜM	DEĞER TANIMI, GEÇERLİLİK KOŞULLAR VE UYGUNLUK BEYANI	4
2.1	DEĞER TANIMI VE GEÇERLİLİK KOŞULLARI	4
2.2	MÜŞTERİ TALEPLERİNİN KAPSAMI VE VARSA GETİRİLEN SINIRLAMALAR	5
2.3	UYGUNLUK BEYANI.....	6
3. BÖLÜM	GAYRİMENKULÜN HUKUKİ TANIMI VE RESMİ KURUMLARDA YAPILAN İNCELEMELER	7
3.1	GAYRİMENKULÜN MÜLKİYET DURUMU	7
3.2	İLGİLİ TAPU SİCİL MÜDÜRLÜĞÜ'NDE YAPILAN İNCELEMELER	7
3.3	İLGİLİ BELEDİYE'DE YAPILAN İNCELEMELER	8
3.4	TAŞINMAZIN SON ÜÇ YILLIK DÖNEMDE MÜLKİYET VE HUKUKİ DURUMUNDAKİ DEĞİŞİKLİKLER.....	9
3.4.1	Tapu Sicil Müdürlüğü İncelemesi.....	9
3.4.2	Belediye İncelemesi	9
3.4.3	Kadastro İncelemesi	9
4. BÖLÜM	GAYRİMENKULÜN ÇEVRESEL VE FİZİKİ BİLGİLERİ	10
4.1	GAYRİMENKULÜN ÇEVRE VE KONUMU.....	10
4.2	PARSEL HAKKINDA GENEL BİLGİLER	11
4.3	EN VERİMLİ VE EN İYİ KULLANIM ANALİZİ	11
5. BÖLÜM	PAZAR BİLGİLERİNE İLİŞKİN ANALİZLER.....	12
5.1	TÜRKİYE'DE YAŞANAN EKONOMİK KOŞULLAR VE GAYRİMENKUL PİYASASININ ANALİZİ	12
5.2	BÖLGE ANALİZİ	19
5.3	GAYRİMENKULÜN DEĞERİNE ETKİ EDEN ÖZET FAKTÖRLER	22
5.4	PİYASA ARAŞTIRMASI.....	23
6. BÖLÜM	GAYRİMENKULÜN DEĞERLEME SÜRECİ	25
6.1	DEĞERLEME YÖNTEMLERİ	25
6.2	GAYRİMENKULÜN DEĞERLEMESİNDE KULLANILAN YÖNTEMLER	26
7. BÖLÜM	GAYRİMENKULÜN PAZAR DEĞERİNİN TESPİTİ.....	27
7.1	PAZAR YAKLAŞIMI YÖNTEMİ VE ULAŞILAN SONUÇ	27
7.1.2.	ULAŞILAN SONUÇ.....	29
8. BÖLÜM	TAŞINMAZ İÇİN ŞİRKETİMİZ TARAFINDAN HAZIRLANMIŞ SON ÜÇ YIL İÇERİSİNDEKİ GAYRİMENKUL DEĞERLEME RAPORLARI.....	30
9. BÖLÜM	SONUÇ.....	31

1. BÖLÜM

ŞİRKETİ VE MÜŞTERİYİ TANITICI BİLGİLER

1.1. ŞİRKETİ TANITICI BİLGİLER

ŞİRKETİN ÜNVANI	: Nova Taşınmaz Değerleme ve Danışmanlık A.Ş.
ŞİRKETİN ADRESİ	: İçerenköy Mahallesi, Prof. Dr. Necmettin Erbakan Caddesi, Kayışdağı İş Merkezi, No: 91, Kat: 3 Ataşehir / İSTANBUL
TELEFON NO	: +90 (216) 455 36 69
FAALİYET KONUSU	: Yürürlükteki mevzuat çerçevesinde her türlü resmi ve özel, gerçek ve tüzel kişi ve kuruluşlara ait gayrimenkuller, gayrimenkul projeleri ve gayrimenkule dayalı hak ve faydalar ile menkullerin yerinde tespiti ve değerlemesini yapmak, değerlerini tespit etmeye yönelik tüm raporları düzenlemek, analiz ve fizibilite çalışmalarını sunmak ve problemlili durumlarda görüş raporu vermektir.
KURULUŞ TARİHİ	: 16 Mayıs 2011
SERMAYESİ	: 270.000,-TL
TİCARET SİCİL NO	: 777424
KURULUŞUN YAYINLANDIĞI TİCARET SİCİL GAZETESİ'NİN TARİH VE NO.SU	: 23 Mayıs 2011 / 7820

Not-1 : Şirket, 29 Temmuz 2011 tarihi itibarıyla Başbakanlık Sermaye Piyasası Kurulu'nun (SPK) "Gayrimenkul Değerleme Şirketleri Listesi'ne alınmıştır.

Not-2 : Şirkete, Bankacılık Düzenleme ve Denetleme Kurulu'nun (BDDK) 28.06.2012 tarih ve 4821 no'lu kararı ile değerlendirme hizmeti yetkisi verilmiştir.

1.2. MÜŞTERİYİ TANITICI BİLGİLER

ŞİRKETİN ÜNVANI	: Emlak Konut Gayrimenkul Yatırım Ortaklığı A.Ş.
ŞİRKETİN ADRESİ	: Atatürk Mahallesi, Çitlenbik Caddesi, No: 4 Ataşehir/İstanbul
TELEFON NO	: 0 (216) 579 15 15
ÖDENMİŞ SERMAYESİ	: 3.800.000,- TL
HALKA AÇIKLIK ORANI	: % 50,66
FAALİYET KONUSU	: Sermaye Piyasası Kurulu'nun, gayrimenkul yatırım ortaklıklarına ilişkin düzenlemelerinde yazılı amaç ve konularla iştirak etmek ve esas olarak gayrimenkullere, gayrimenkullere dayalı sermaye piyasası araçlarına, gayrimenkul projelerine ve gayrimenkullere dayalı haklara yatırım yapmak üzere ve kayıtlı sermayeli olarak kurulmuş halka açık anonim ortaklıktır.
PORTFÖYÜNDE YER ALAN GAYRİMENKULLER	: Türkiye'nin çeşitli bölgelerinde yer alan muhtelif gayrimenkuller

2. BÖLÜM DEĞER TANIMI, GEÇERLİLİK KOŞULLAR VE UYGUNLUK BEYANI

2.1 DEĞER TANIMI VE GEÇERLİLİK KOŞULLARI

Bu rapor, müşterinin talebi üzerine adresi belirtilen taşınmazdaki Emlak Konut Gayrimenkul Yatırım Ortaklığı A.Ş. hissesine düşen kısmın Türk Lirası cinsinden pazar değerinin tespitine yönelik olarak hazırlanmıştır.

Pazar

Pazar, mal ve hizmetlerin bir fiyat mekanizması vasıtasıyla alıcılar ve satıcılar arasında alınıp satıldığı ortamdır. Pazar kavramı, mal veya hizmetlerin alıcılar ve satıcılar arasında faaliyetleri üzerinde mesnetsiz bir kısıtlama olmaksızın alınıp satılabildiğini ifade eder. Taraflardan her biri arz talep ilişkisi ve fiyatı belirleyen diğer etkenler ile birlikte mal veya hizmetlerin, kendi durumu kapsamında oluşan göreceli faydasına ve bireysel ihtiyaç ve isteğine göre tepki verecektir.

Uluslararası Değerleme Standartlarında kullanıldığı haliyle pazar, değerlendirilen varlığın veya yükümlülüğün değerlendirme tarihi itibarıyla serbest bir şekilde el değiştirdiği ve güncel sahibi de dâhil olmak üzere bu pazardaki katılımcıların çoğunluğunun serbest olarak erişebildikleri bir pazar anlamına gelmektedir.

Pazarlar, çeşitli piyasa aksaklıkları nedeniyle, arz ve talep arasında sürekli bir dengenin kurulduğu mükemmellikte nadiren işlemektedir. Pazardaki yaygın aksaklıklar arasında arz dengesizliği, talepte ani düşüş ve yükselişler veya pazar katılımcıları arasındaki asimetrik bilgilendirme görülür. Pazar katılımcıları bu aksaklıklara tepki verdiklerinden, bir pazar belirli bir zamanda dengesizliğe neden olan herhangi bir değişime karşı kendini uyarlayabilir. Pazardaki en olası fiyatı tahmin etmeyi hedefleyen bir değerlendirme, pazardaki dengenin yeniden kurulacağı varsayımına dayanan düzeltilmiş veya uyarlanmış fiyattan ziyade, değerlendirme tarihi itibarıyla ilgili pazardaki koşulları yansıtmalıdır.

Pazar değeri:

Pazar değeri, bir varlık veya yükümlülüğün, uygun pazarlama faaliyetleri sonucunda, istekli bir satıcı ve istekli bir alıcı arasında, tarafların bilgili ve basiretli bir şekilde ve zorlama

altında kalmaksızın hareket ettikleri, muvazaasız bir işlem ile değerlendirme tarihi itibarıyla el değiştirmesinde kullanılacak tahmini tutardır.

Bu değerlendirme çalışmasında aşağıdaki hususların geçerliliği varsayılmaktadır.

- Analiz edilen gayrimenkullerin türü ile ilgili olarak mevcut bir pazarın varlığı peşinen kabul edilmiştir.
- Alıcı ve satıcı makul ve mantıklı hareket etmektedirler.

- Taraflar gayrimenkuller ile ilgili her konuda tam bilgi sahibidirler ve kendilerine azami faydayı sağlayacak şekilde hareket etmektedirler.
- Gayrimenkullerin satışı için makul bir süre tanınmıştır.
- Ödeme nakit veya benzeri araçlarla peşin olarak yapılmaktadır.
- Gayrimenkullerin alım - satım işlemi sırasında gerekebilecek finansman, piyasa faiz oranları üzerinden gerçekleştirilmektedir.
- Gayrimenkulün makul şartlarda elde edilebilecek en olası değeri takdir edilmektedir.
- Takdir edilen pazar değeri değerlendirme tarihi itibarıyla belirlenmiş olup değerlendirme tarihine özgüdür.

İşbu değerlendirme raporundaki değer esaslı, serbest ve açık bir pazarda yapılabilecek varsayımsal bir el değiştirme işlemindeki en olası fiyatı belirlemektir.

2.2 MÜŞTERİ TALEPLERİNİN KAPSAMI VE VARSA GETİRİLEN SINIRLAMALAR

Bu rapor, Emlak Konut GYO A.Ş.'nin talebine istinaden şirket portföyünde bulunan gayrimenkulün Türk Lirası cinsinden toplam pazar değerinin tespitine yönelik olarak Sermaye Piyasası Kurulu'nun Seri VIII, No: 35 sayılı "Sermaye Piyasası Mevzuatı Çerçevesinde Değerleme Hizmeti Verecek Şirketlere ve Bu Şirketlerin Kurulca Listeye Alınmalarına İlişkin Esaslar Hakkında Tebliğ" hükümleri, Kurul'un 20.07.2007 tarih ve 27/781 sayılı kararında yer alan "Değerleme Raporlarında Bulunması Gereken Asgari Hususlar" ile yine Sermaye Piyasası Kurulu'nun 01.02.2017 tarih Seri III-62.1 sayılı "Sermaye Piyasasında Değerleme Standartları Hakkında Tebliğ"i doğrultusunda Uluslararası Değerleme Standartları kapsamında hazırlanmıştır. İş bu değerlendirme raporu amacına uygun olarak hazırlanmış olup başka amaçla kullanılamaz.

Tarafımıza müşteri tarafından getirilen herhangi bir sınırlama bulunmamaktadır.

2.3 UYGUNLUK BEYANI

Bilgimiz ve inançlarımız doğrultusunda aşağıdaki hususları teyit ederiz:

- Raporunda sunulan bulgular sahip olduğumuz tüm bilgiler çerçevesinde doğrudur.
- Raporunda belirtilen analizler ve sonuçlar sadece belirtilen varsayımlar ve koşullarla kısıtlı olup kişisel, tarafsız ve önyargısız profesyonel analiz, fikir ve sonuçlardan oluşmaktadır.
- Değerleme konusunu oluşturan mülklerle ilgili olarak güncel veya geleceğe dönük hiçbir ilgimiz yoktur. Bu işin içindeki taraflara karşı herhangi kişisel bir çıkarımız veya ön yargımız bulunmamaktadır.
- Değerleme çalışmasını gerçekleştiren kişiler ve kuruluşumuzun taraflara karşı herhangi kişisel bir çıkarımız veya ön yargısı bulunmamakta olup çalışmalar tarafsız olarak yapılmaktadır.
- Bu görevle ilgili olarak verdiğimiz hizmet ve aldığımız ücret, müşterinin amacı lehine sonuçlanacak bir yöne veya önceden saptanmış sonuçların geliştirilmesi ve bildirilmesine veya bu değerlemenin tasarlanan kullanımıyla doğrudan ilgili sonraki bir olayın meydana gelmesine bağlı değildir.
- Değerleme ahlaki kural ve performans standartlarına göre gerçekleştirilmiştir.
- Raporlama aşamasında görev alanlar mesleki eğitim şartlarına sahiptir.
- Bu raporun konusu olan mülkler şahsen incelenmiştir. Değerleme çalışmasında görev alanların değerlemesi yapılan mülklerin yeri ve türü konusunda daha önceden deneyimi bulunmaktadır.
- Raporunda belirtilen kişiler haricinde hiç kimse bu raporun hazırlanmasında mesleki bir yardımda bulunmamıştır.

3. BÖLÜM

GAYRİMENKULÜN HUKUKİ TANIMI VE RESMİ KURUMLARDA YAPILAN İNCELEMELER

Tapu, plan, proje, ruhsat, şema vb. dokümanlar.

3.1 GAYRİMENKULÜN MÜLKİYET DURUMU

SAHİBİ	:	T.C. Başbakanlık Toplu Konut İdaresi Başkanlığı.....1/2 Emlak Konut GYO A.Ş.....1/2
İLİ	:	İstanbul
İLÇESİ	:	Büyükdere
KÖYÜ	:	Mimarsinan
MEVKİİ	:	Bababurnu Çöplüce Yolu
PAFTA NO	:	3-5/1
ADA NO	:	---
PARSEL NO	:	4009
YÜZÖLÇÜMÜ (*)	:	156,20
NİTELİĞİ	:	Tarla (Trafo Alanı)
CİLT NO	:	80
SAYFA NO	:	7859
YEVMIYE NO	:	9379
TARİHİ	:	28.04.2006

(*) Parselin Emlak Konut GYO A.Ş. hissesine isabet eden kısmı 78,10 m²'dir.

3.2 İLGİLİ TAPU SİCİL MÜDÜRLÜĞÜ'NDE YAPILAN İNCELEMELER

Değerlemesi yapılan gayrimenkuller ile ilgili herhangi bir takyidat (devredilebilmesine ilişkin bir sınırlama) olup olmadığı hakkında bilgi, varsa söz konusu gayrimenkulün gayrimenkul yatırım ortaklığı portföyüne alınmasına sermaye piyasası mevzuatı hükümleri çerçevesinde engel teşkil edip etmediği hakkındaki görüş,

Tapu Kadastro Genel Müdürlüğü Portalı'ndan temin edilen takyidatlı tapu kayıt belgesine göre taşınmaz üzerinde aşağıdaki not bulunmaktadır. Takyidatlı tapu kayıt belgesi rapor ekinde sunulmuştur.

Şerhler Bölümü:

- Boğaziçi Elektrik Dağıtım A.Ş. lehine 98 yıl müddetle kira şerhi. (12.02.1998 tarih ve 693 yevmiye no ile)

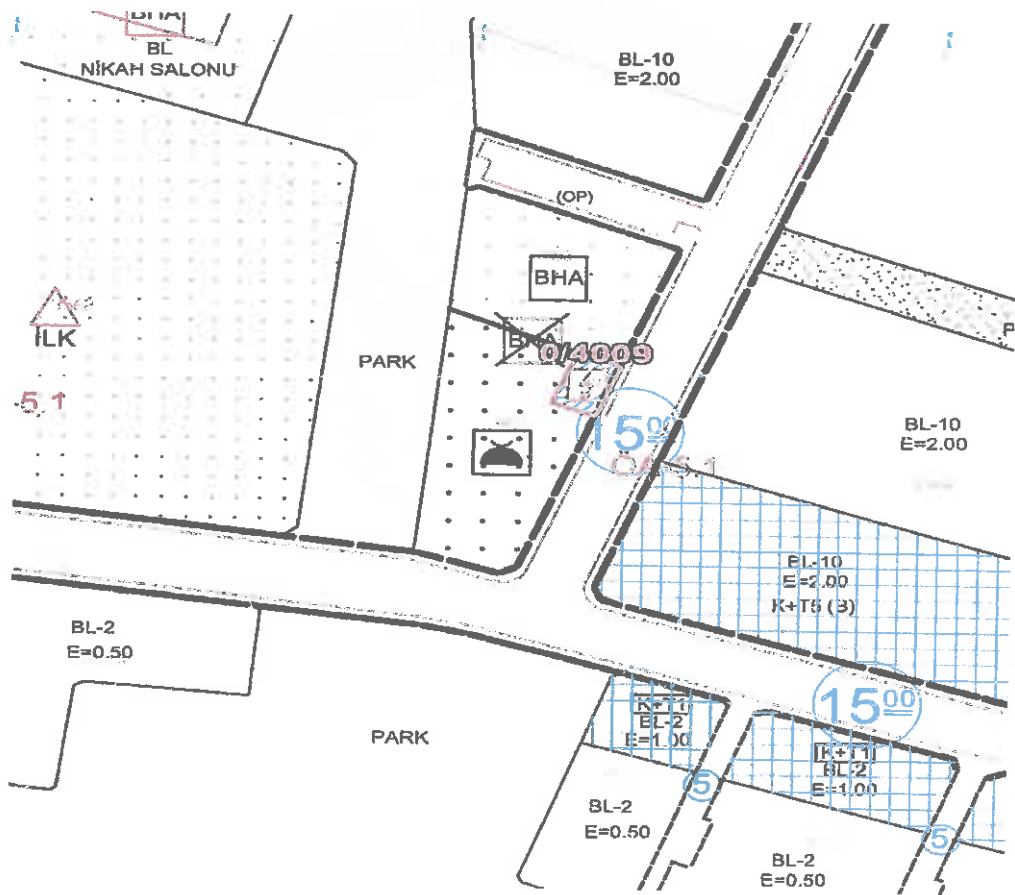
Not: Söz konusu kira şerhi BEDAŞ Kurumu'nun rutin uygulaması olup kısıtlayıcı bir özelliği yoktur.

Tapu incelemesi itibariyle rapor konusu parselin sermaye mevzuatı hükümleri çerçevesinde gayrimenkul yatırım ortaklığı portföyüne "arsa" olarak bulunmasında herhangi bir sakınca olmayacağı görüş ve kanaatindeyiz.

3.3 İLGİLİ BELEDİYE'DE YAPILAN İNCELEMELER

Büyükçekmece Belediyesi İmar Müdürlüğü'ndeki yapılan incelemelerde rapor konusu taşınmaz 18.03.2016 tasdik tarihli 1/1000 ölçekli Mimarsinan ve Batıköy Mahalleleri Uygulama İmar Planı kapsamında 4009 no'lu parselin "Trafo Alanı" lejantına sahip olduğu ve yerinin doğru olduğu belirlenmiştir.

1/1000 ölçekli Uygulama İmar Planı



3.3.1 Büyükçekmece Belediyesi İmar Müdürlüğü Arşivi'nde Taşınmaza Ait Arşiv Dosyası Üzerinde Yapılan İncelemeler:

Rapor konusu parsel üzerinde trafo binası bulunmaktadır. Bu nedenle parsel üzerindeki yapı dikkate alınmamıştır.

3.3.2 Yapı Denetime İlişkin Bilgiler

Parsel üzerinde trafo bulunması nedeni ile yapı denetime tabi değildir.

3.3.3 Mevzuat Uyarınca Alınması Gereken İzin ve Belgelerin Tam ve Eksiksiz Olarak Mevcut Olup Olmadığı Hakkında Görüş

Taşınmaz tarla (trafo alanı) vasfında olduğundan herhangi bir yasal evrakı bulunmamaktadır.

Rapor konusu parselin imar durumu incelemesi itibariyle sermaye mevzuatı hükümleri çerçevesinde gayrimenkul yatırım ortaklığı portföyünde "arsa" olarak bulunmasında herhangi bir sakınca olmadığı görüş ve kanaatindeyiz.

3.4 TAŞINMAZIN SON ÜÇ YILLIK DÖNEMDE MÜLKİYET VE HUKUKİ DURUMUNDAKİ DEĞİŞİKLİKLER

Değerlemesi yapılan gayrimenkul ile ilgili varsa son üç yıllık dönemde gerçekleşen alım satım işlemlerine ve gayrimenkulün hukuki durumunda meydana gelen değişikliklere (imar planında meydana gelen değişiklikler, kamulaştırma işlemleri vb.) ilişkin bilgi,

3.4.1 Tapu Sicil Müdürlüğü İncelemesi

Yapılan incelemelere göre parselin maliklerinin son üç yıl içerisinde değişmediği belirlenmiştir. Hukuki durumunda da herhangi bir değişiklik olmadığı belirlenmiştir.

3.4.2 Belediye İncelemesi

Büyükçekmece Belediyesi'nde yapılan incelemelere göre rapora konu parsel 12.11.1985 tasdik tarihli (23.06.2005 tadilat tarihli) 1/1000 Ölçekli Batıköy Toplu Konut Alanı Uygulama İmar Planı kapsamında kalmakta iken 18.03.2016 tasdik tarihli 1/1000 ölçekli Mimarsinan ve Batıköy Mahalleleri Uygulama İmar Planı olarak değiştirilmiş olup, konu taşınmazın lejantında herhangi bir değişiklik yapılmamıştır.

3.4.3 Kadastro İncelemesi

Yapılan incelemelere göre parselin son üç yıl içerisinde parselin kadastral durumunda herhangi bir değişikliği olmadığı belirlenmiştir.

4. BÖLÜM

GAYRİMENKULÜN FİZİKİ BİLGİLERİ

ÇEVRESEL VE

4.1 GAYRİMENKULÜN ÇEVRE VE KONUMU

Değerlemeye konu taşınmaz; İstanbul İli, Büyükçekmece İlçesi, Mimaroba Mahallesi, Belen Sokak üzerindeki 4009 no'lu parseldir.

Taşınmaza ulaşım; Kumburgaz – Büyükçekmece istikametinde devam eden D-100 (E-5) Karayolu'na sağ taraftan bağlantılı olan ve Batıköy Toplu Konut Alanı'na doğru giden Mustafa Kemal Bulvarı üzerinde yaklaşık 1,50 km devam ettikten sonra sağ taraftaki Billur Caddesi'ne girilmek suretiyle sağlanır. Taşınmaz Billur Caddesi'ne sağ taraftan bağlantılı Belen Sokak üzerinde konumlandırılmıştır.

Hâlihazırda 4009 no'lu parselin üzerinde trafo yapısı bulunmaktadır.

Taşınmazın yakın çevresinde Kentplus Mimarsinan Evleri, Emlak Konut Mimarsinan Lisesi, Makro Çarşı ve Fazlı Ört Çocuk Parkı ile Emlak Bankası Konutları ve Marine Park Sitesi, Diamond Hill Sitesi, Çarmıklı Mimar Sinan Konakları, Defne 1 Sitesi gibi konut projeleri yer almaktadır. Sahil kesiminde villa siteleri yer almaktadır.

Taşınmaz; sahile 500 m, D-100 (E-5) Karayolu'na yaklaşık 1,60 km, Büyükçekmece'ye 5,80 km, Avcılar'a ise yaklaşık 20 km mesafededir.

Konumu, taşınmazın değerini olumlu yönde etkilemekte, kısıtlı imar durumu da olumsuz yönde etkilemektedir.

Taşınmaz, Büyükçekmece Belediyesi sınırları içerisinde yer almakta olup, tamamlanmış altyapıya sahiptir.



4.2 PARSEL HAKKINDA GENEL BİLGİLER

- Rapor konusu parsel 156,20 m² yüzölçümlü olup Emlak Konut Gayrimenkul Yatırım Ortaklığı A.Ş.'nin 1/2 hissesine isabet eden kısmı 78,10 m²'dir.
- Düz bir topografik yapıdadır.
- Belen Sokak'a cephelidir.
- Parselin sınırlarını belirleyici herhangi bir işaret (çit, kazık, duvar vb.) bulunmamaktadır.
- Dikdörtgene benzer bir geometrik yapıdadır.
- Taşınmaz trafo alanı imarlı olup, ilgili kurum tarafından kamulaştırılarak uygulama yapılabilecektir. Taşınmaz kamulaştırılacak (KOP) parseldir.
- Üzerinde tek katlı trafo yapısı bulunmaktadır.
- Bölgede altyapı tamdır.

4.3 DEĞERLEME İŞLEMİNİ OLUMSUZ YÖNDE ETKİLEYEN VEYA SINIRLAYAN FAKTÖRLER

Değerleme işlemi olumsuz yönde etkileyen veya sınırlayan herhangi bir faktör bulunmamaktadır.

4.4 EN VERİMLİ VE EN İYİ KULLANIM ANALİZİ

Sermaye Piyasası Kurulu'nun 01.02.2017 tarih Seri III-62.1 sayılı "Sermaye Piyasasında Değerleme Standartları Hakkında Tebliğ"i doğrultusunda Uluslararası Değerleme Standartları'na göre en verimli ve en iyi kullanımın tanımı "Bir varlığın potansiyelinin yasal olarak izin verilen ve finansal olarak karlı olan en yüksek düzeyde kullanımudur. En verimli ve en iyi kullanım, bir varlığın mevcut kullanımının devamı ya da alternatif başka bir kullanım olabilir. Bu, bir pazar katılımcısının varlık için teklif edeceği fiyatı hesaplariken varlık için planladığı kullanıma göre belirlenir." şeklindedir.

Bu tanımdan hareketle rapor konusu parselin konumu, fiziksel özellikleri, büyüklüğü ile mevcut imar durumu da dikkate alındığında dikkate alındığında en verimli kullanım seçeneğinin; kamulaştırılması neticesinde üzerinde yapının mevcudiyetini koruması, olacağı görüş ve kanaatindeyiz.

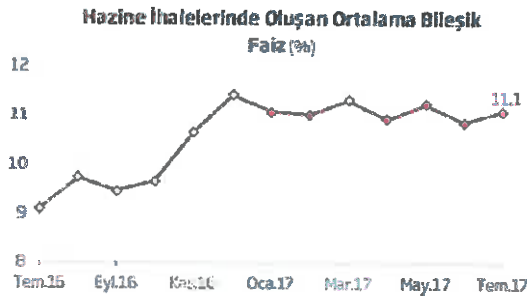
5. BÖLÜM

PAZAR BİLGİLERİNE İLİŞKİN ANALİZLER

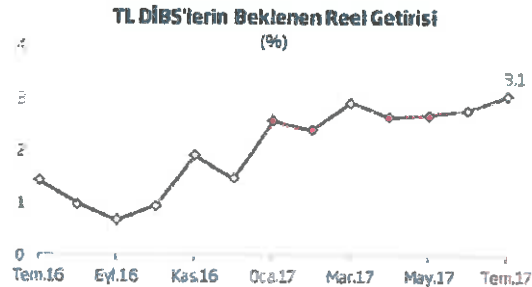
5.1 TÜRKİYE'DE YAŞANAN EKONOMİK KOŞULLAR VE GAYRİMENKUL PİYASASININ ANALİZİ

Türkiye ekonomisinde yaşanan 2001 krizi ülkemiz için dönüm noktası olmuştur. Yıllar boyunca devam eden yüksek enflasyon, yüksek faiz ve kamu borçları gibi yapısal sorunlar ülkeyi büyük bir krize sürüklemiştir. Kriz sonrası yapılan yasal düzenlemeler (özellikle bankacılık konusunda) ve idari tedbirlerle ülkemiz bir toparlanma sürecine girmiştir.

2001 krizi sırasında hazine % 140'lar mertebesinde borçlanırken, 2003 yılında sonra faizler hızlı bir düşüş trendine girmeye başlamıştır. Faizler 2013 yılı Mayıs ayında Cumhuriyet tarihinin en düşük seviyesi olan % 4,99 görülmüştür. Bu tarihten itibaren dünyadaki küresel ekonomik gelişmeler neticesinde, özellikle FED'in yaptığı parasal genişlemenin sonlanacağı beklentisi, Darbe girişimi ve diğer jeopolitik risklerle beraber faizler artış eğilimine girmiştir. 2015 yılı sonu ve 2016 yılının ilk çeyreğinde faiz oranları % 11 mertebelerine kadar çıkmıştır. 15 Temmuz'da yaşanan darbe girişimi sonrası alınan önlemler ve iyileşen risk algısı ile Haziran 2016 da faizle %8,75'e gerilemiştir. Aralık 2016 itibariyle faiz oranları % 9 mertebelerinde seyretmesine karşın Ağustos 2017 itibariyle % 11,5'lar mertebelerine kadar çıkmıştır.



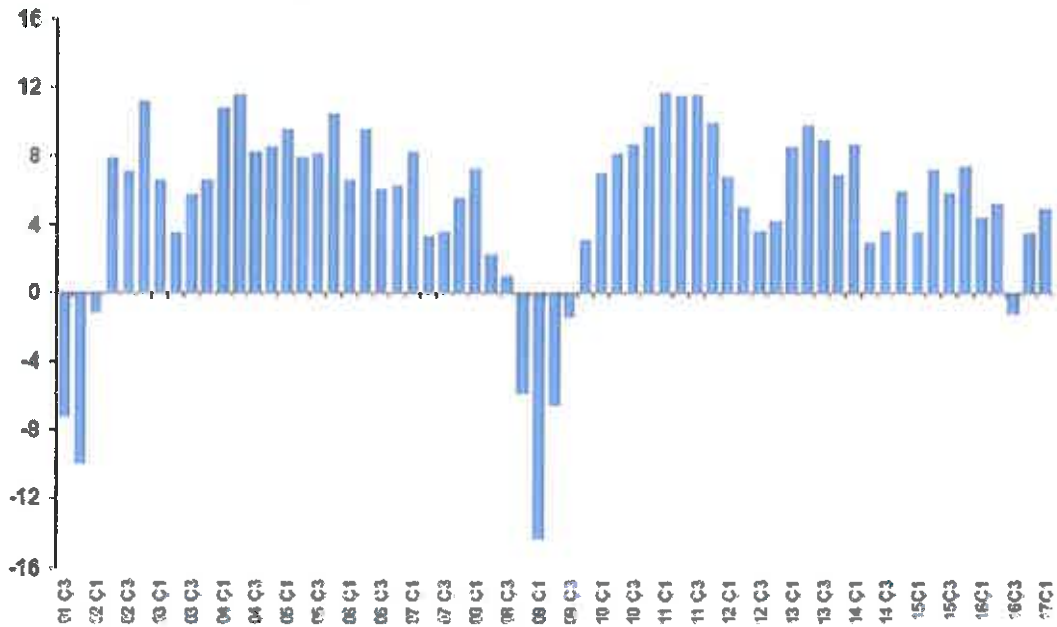
Kaynak: TCMB, İş Bankası, Datastream



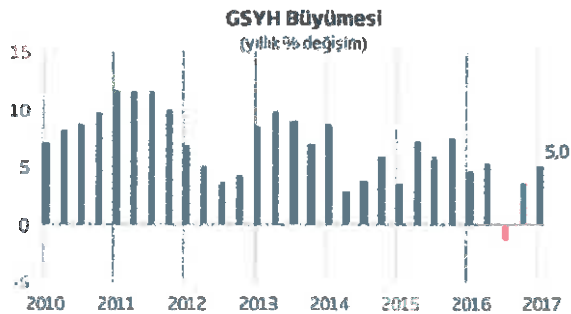
5.1.1 Türkiye Büyüme Verileri ve Yıllara Göre Enflasyon Oranları

Ülke ekonomisi 2001 krizine kadar 4 yıl boyunca üst üste büyüme kaydedememiştir. 2002-2008 yılları arasında ise üst üste pozitif büyüme sağlanmıştır. 2008 yılında dünyadaki genel ekonomik kriz sebebiyle ülkemizde de 2009 yılında pozitif büyüme olmuş ancak daha sonraki yıllar tekrardan pozitif büyümeler sağlanmıştır. TÜİK tarafından açıklanan 2016 yılı birinci çeyrek büyüme verileri ise piyasa beklentilerinin (sabit fiyatlarla GSYH %4,7 artmıştır) içerisinde gerçekleşmiş olup, ikinci çeyrekte de bir önceki döneme göre GSYH %3,1 artmıştır. 2016 yılının üçüncü çeyreğinde bir önceki yılın aynı çeyreğine göre % 1,8 azalma olmuştur. Büyüme oranlarının tüm dünyada düştüğü ve beklentilerin altında gerçekleştiği ortamda Türkiye Ekonomisinde büyüme oranları azda olsa devam edeceği yönünde beklentiler bulunmaktadır. Türkiye 2016 büyümesi % 2,9 gelmiş olup 2017 yılı içinse yaklaşık % 5'lik bir büyüme hızı öngörülmektedir.

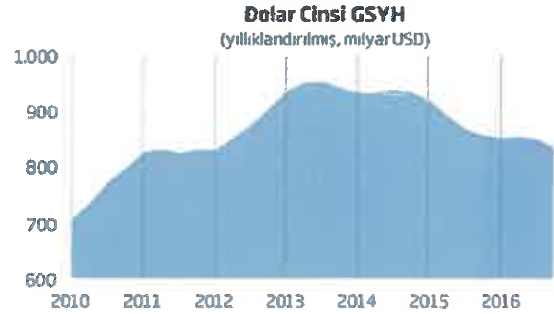
Türkiye Yıllık Büyüme Oranları (GSYH)
 (Zincirlenmiş Hacim Endeksi 2009=100, Yüzde Değişim)



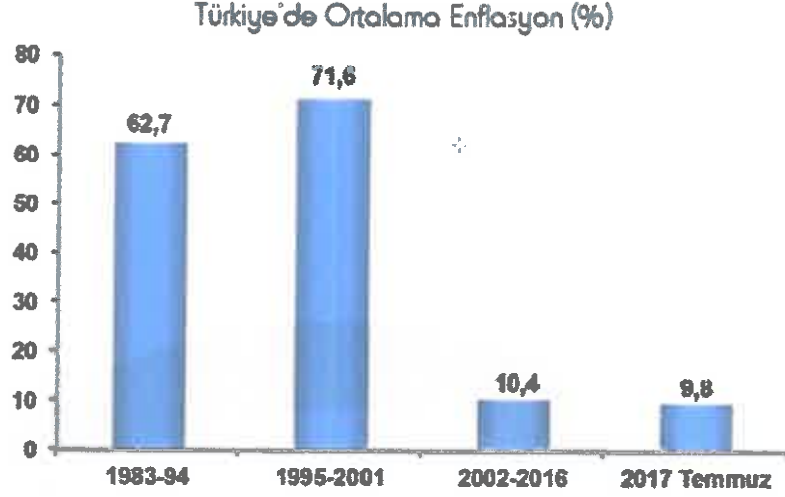
Kaynak: TÜİK



Kaynak: TÜİK, İş Bankası

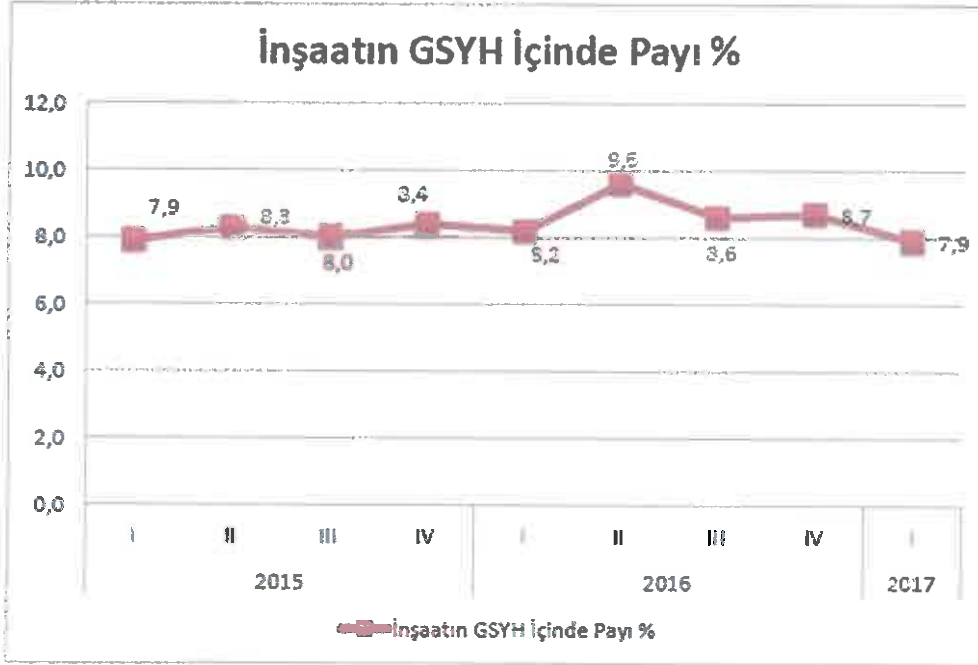


Ağustos 2017 tarihinde açıklanan enflasyon verilerine göre; 2017 yılı Temmuz ayında ortalama enflasyon % 9,8 olarak gerçekleşmiştir.



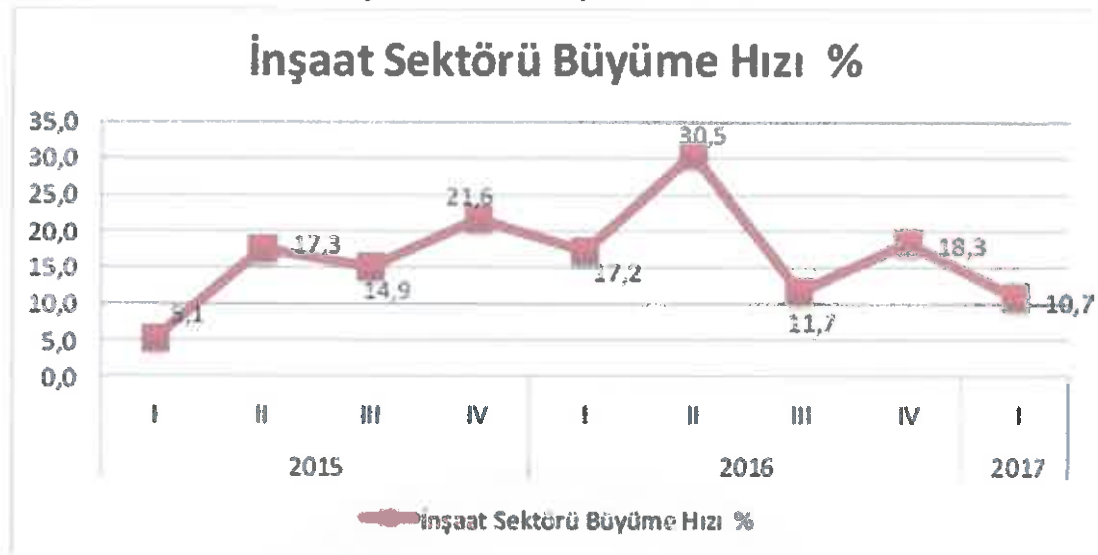
Kaynak TÜİK

5.1.2 Türkiye İnşaat Sektörü Verileri



2016 yılı ikinci çeyreğindeki hızlı yükseliş gerek özel gerekse kamu sektörünün yatırımları ile talep canlanmasına bağlı olarak gerçekleşmiştir. 2016 yılı 3. çeyreğinden sonra ise sektör iç gelişmelerden kaynaklı belirsizlik sürecine girmiş olmasına rağmen belli bir eğilim içinde dengeli bulmuştur. 2017 yılı I. çeyreğinde için inşaat sektörünün aldığı pay 2016 yılına göre bir miktar azalmıştır. Bu oranın yıl sonuna doğru 2016 yılını yakalaması beklenmektedir.

İnşaat Sektörü Büyüme Oranları



Ülkemiz için inşaat sektörünün çok büyük bir kısmını konut ve buna bağlı yapılar almaktadır. TÜİK verilerine göre 2014 yılında 2013 yılına göre inşaat sektörü büyüme hızı % 14,6 olarak gerçekleşmiştir. 2015 yılında ise bu oran % 6,5 olmuştur. İnşaat sektörü verileri incelendiğinde 2014 yılı GSYH'nin % 4,6'lık kısmı iken 2015 yılında bu oran % 4,5 olmuştur. Her ne kadar GSYH'nin oranında küçük de olsa bir düşüş olsa da 2015 yılı satılan konut sayısı rekor kırarak 1.289.320 adet olmuştur. 2016 yılında ise bu sayıda da aşılılarak konut satış rakamı ise 1.341.453 adedi bulmuştur.

Türkiye genelinde konut satışları 2017 Temmuz ayında bir önceki yılın aynı ayına göre % 8,16 oranında artarak 770.232 oldu. Konut satışlarında, İstanbul 132.439 konut satışı ile en yüksek paya sahip oldu. Satış sayılarına göre İstanbul'u, 84.788 konut satışı ile Ankara, 46.848 konut satışı ile İzmir izledi. Konut satış sayısının düşük olduğu iller sırasıyla 51 konut ile Hakkari, 78 konut ile Ardahan ve 276 konut ile Şırnak oldu.

Belediyeler tarafından yapı ruhsatı verilen taşınmazların 2016 yılında bir önceki yıla göre, bina sayısı % 5,5 yüzölçümü % 7 değeri % 15,4 daire sayısı ise % 10,6 oranında artmıştır. (Kaynak: TÜİK)

Yapı Ruhsatları Ayrıntıları (2014-2016 Yılları)

Yapı ruhsatı, Ocak - Aralık 2014-2016

Gösterge	Yıl			Bir önceki yıla göre değişim oranı (%)	
	2016	2015 ^(r)	2014 ^(r)	2016	2015
Bina sayısı	131 848	124 962	130 541	5,5	-10,5
Yüzölçümü (m ²)	202 321 341	188 472 301	220 653 820	7,3	-14,6
Değer (TL)	184 172 960 675	159 576 743 337	176 001 825 189	15,4	-9,3
Daire sayısı	986 119	891 708	1 031 754	10,6	-13,6

(r) Yapı izin istatistikleri 2014 ve 2015 yılları verileri revize edilmiştir

2016 yılının ilk yarısında ise maliyetler makul ölçüde seyrederken 3. çeyrek itibarı ile yaşanan darbe girişimi, artan jeopolitik riskler gibi unsurların etkisi ile döviz kurlarında yaşanan artış girdi maliyetlerini olumsuz yönde etkilemiştir.

Bina İnşaatı Maliyet Endeksi Değişim Oranları
(2005=100), II. Çeyrek Nisan-Haziran, 2017

	(%)					
	2016 II. çeyrek			2017 II. çeyrek		
	Toplam	İşçilik	Malzeme	Toplam	İşçilik	Malzeme
Bir önceki çeyreğe göre değişim oranı	2,2	4,1	1,5	2,9	3,1	2,8
Bir önceki yılın aynı çeyreğine göre değişim oranı	6,4	12,1	4,7	17,1	11,5	19,0
Dört çeyrek ortalamalarına göre değişim oranı	6,0	9,4	5,0	13,0	11,3	13,5

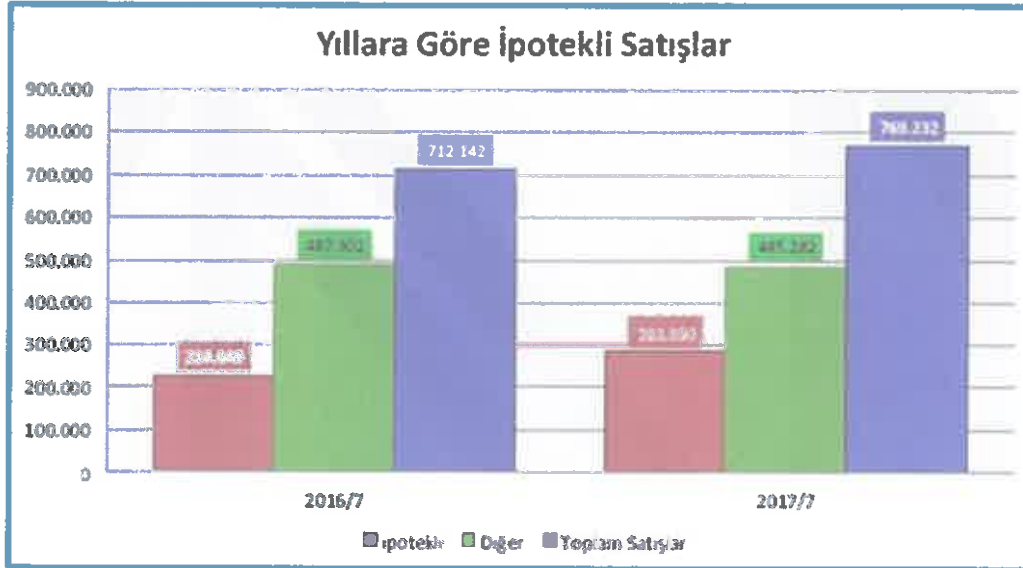
Kaynak: TÜİK

Türkiye’de hızla gerileyen faiz oranları önemli ölçüde inşaat sektöründeki talep büyümesine olumlu etki yaratmıştır. Son dönemde gerek global gerekse Türkiye’nin kendi jeopolitik ve ekonomik durumu itibariyle faizlerde bir yükselme söz konusudur. 2015 yılı ilk yarısı konut kredileri talebi yüksek görünürken ikinci yarı itibariyle sert bir düşüş yaşamıştır. 2016 yılı başında ise hafif bir toparlanma söz konusudur. BDDK verilerine göre 2014 yılında 125 milyar TL tutarında konut kredisi verilmiş olup bu rakam 2015 yılında 143 milyar TL düzeyine yükselmiştir. 2015 yılı itibarı ile kişi başına kullanılan konut kredisi miktarı ortalama 76 bin TL’den 114 bin TL’ye ulaşmıştır. Kullanılan konut kredilerinin ortalama vadesi ise 19 ay uzayarak 91 ay olmuştur. 2015 yılının tamamında 438.167 kişi 46,8 Milyar TL’lik kredi kullanmış iken 2016 yılının ilk 9 ayında 324.113 kişi, 37,7 Milyar TL kredi kullanmıştır. 2016 yılının toplamında ise, yaklaşık 450.000 Kişinin 52 milyar TL civarında kredi kullanacağını tahmin edilmektedir.

Satış Türleri	Ortalama Satış-Adet (2011-2015)	2015 yılı Satış Rakamları(Adet)	2016 Yılı Satış Rakamları(Adet)	2015-2016 Yılları Satış Farkı
Toplam Satışlar	1.116.240	1.289.320	1.341.453	52.133
İpotekli Satışlar	368.720	434.388	449.508	15.120
Diğer Satışlar	747.520	854.932	891.945	37.013

Satış Türleri	Ortalama Satış (2011-2015)	2015 yılı Satış Rakamları	2016 Yılı Satış Rakamları	2016 Ocak-Temmuz	2017 Ocak-Temmuz
Toplam Satışlar	1.116.240	1.289.320	1.341.453	712.142	770.232
İpotekli Satışlar	369.720	434.388	449.508	224.840	283.950
Diğer Satışlar	747.520	854.932	891.945	487.302	486.282

2017 yılı ilk yedi ayında yapılan satışlar geçen yılın aynı döneminden 58.090 adet fazla olmuştur. Ayrıca ipotekli satışlarda da 2016 yılına göre 59.110 adet daha fazla gerçekleşmiştir.



Türkiye konut piyasasındaki fiyat değişimlerini takip etmek amacıyla tabakalanmış ortanca fiyat yöntemi ile hesaplanan KFE (2010=100), 2017 yılı haziran ayında bir önceki yılın aynı dönemine göre %12,71 artarak 241,07 seviyesinde gerçekleşmiştir. Metrekare başına konut değeri olarak hesaplanan birim fiyatlar 2017 yılı Haziran ayında 2027,46 TL/m2 olarak gerçekleşmiştir. Aynı dönemde yeni konutlar fiyat endeksi(YKFE) 2017 yılı haziran ayında bir önceki yılın aynı dönemine göre %11,45 artarak 228,27 seviyesine ulaşmıştır.

Konut Fiyat Endeksi Değişimi (Haziran 2016 - Haziran 2017)

Dönem	KFE	Bir Önceki Aya Göre Değişim (%)	Bir Önceki Yılın Aynı Ayına Göre Değişim (%)
Haziran 16	213,89	0,92	13,87
Temmuz 16	217,41	1,65	13,98
Ağustos 16	219,70	1,05	14,18
Eylül 16	221,38	0,76	13,90
Ekim 16	222,45	0,48	12,85
Kasım 16	224,05	0,72	12,26
Aralık 16	225,95	0,85	12,26
Ocak 17	228,61	1,18	12,99
Şubat 17	231,14	1,11	13,33
Mart 17	233,80	1,15	13,57
Nisan 17	235,90	0,90	13,13
Mayıs 17	238,73	1,20	12,65
Haziran 17	241,07	0,98	12,71

Kaynak: TCMB

Üç büyük ilin (İstanbul-Ankara-İzmir) hedonik konut fiyat endekslerindeki gelişmeler değerlendirildiğinde, 2017 yılı Haziran ayında bir önceki aya göre İstanbul, Ankara ve İzmir’de sırasıyla yüzde 0,17, 0,43 ve 1,98 oranlarında artış görülmüştür. Endeks değerleri bir önceki yılın aynı ayına göre ise İstanbul, Ankara ve İzmir’de sırasıyla yüzde 8,41, 9,08 ve 17,99 oranlarında artış göstermiştir.

5.1.3 Türkiye Gayrimenkul Piyasasını Bekleyen Fırsat ve Tehditler

Tehditler:

- o FED’in parasal genişleme politikasını yavaşlatarak faiz artırım sürecine girmesi, bunun sonucu olarak da Türkiye piyasası üzerinde baskı yaratması,
- o Türkiye’nin mevcut durumu itibariyle jeopolitik risklere açık olması sebebiyle mevcut ve gelecekteki yatırımları yavaşlaması ve talebin azalması,
- o Son dönemde döviz kurundaki artışın faizler üzerindeki baskıyı artıran olması.

Fırsatlar:

- o Türkiye’deki gayrimenkul piyasasının uluslararası standartlarda gelen taleplere cevap verecek düzeyde olması,
- o Son dönemde gayrimenkule olan yabancı ilgisinin artıyor olması,
- o Özellikle kentsel dönüşümün hızlanmasıyla daha modern yapıların inşa ediliyor olması,
- o Konut alımında devlet desteği (% 15) gibi teşvik amacıyla alınan önlemler,
- o Konut kredisi faiz oranlarında ana para ödeme oranının % 20’ye indirilmesi,
- o Genç bir nüfus yapısına sahip olmanın getirdiği doğal talebin devam etmesi,

5.1.4 Türkiye Gayrimenkul Piyasası Beklentisi

2011 yılında gerek genel seçimlerin etkisi gerekse ülke ekonomisindeki durağanlığın etkisiyle gayrimenkul sektöründe ciddi bir artış olmamıştır. 2012 ve 2013 yıllarında, 2011 yılına göre satışlarda ve gayrimenkul yatırım projelerinde artışlar olmuştur. 2014 yılının tamamı ve 2015 yılının ilk yarısında yeni gayrimenkul projeleri ve kentsel dönüşüm projelerinin yapımı ve satışlarında hızlı bir dönem olmasına rağmen, genel seçimin etkisiyle 2015 yılının ikinci yarısında gayrimenkul yatırım projeleri durağan olarak seyretmiş ve faiz oranlarındaki artışa paralel olarak gayrimenkul satışlarında azalma gerçekleşmiştir. 2016 yılında yaşanan darbe girişimi, dünya piyasalarındaki genel daralma ve diğer jeopolitik gelişmeler ışığında Türkiye ekonomisinde de son çeyrekte bir daralma görülmüştür. Ancak ardı ardına yapılan kampanyalar sayesinde 2016 yılındaki toplam satışı gerçekleşen konut sayısı bir önceki yılı dahi aşmasını sağlamıştır. 2017 yılının tamamı için de öngörümüz, konuttaki KDV indirimi, 240 ay vadeli konut satışlarının başlamış olması, konut kredisinde gayrimenkul bedelinin % 25'i alıcının karşılaması gerektiğine dair düzenlemenin değiştirilerek oranın % 20'ye çekilmesi gibi bir çok teşvikle konut satışlarının sayısının artacağı yönündedir.

5.2 BÖLGE ANALİZİ

İstanbul İli

İstanbul, Türkiye'de yer alan şehir ve ülkenin 81 ilinden biridir. Ülkenin en kalabalık, ekonomik ve sosyo-kültürel açıdan en önemli şehridir. Şehir, iktisadi büyüklük açısından dünyada 34., nüfus açısından belediye sınırları göz önüne alınarak yapılan sıralamaya göre Avrupa'da birinci, dünyada ise Lagos'tan sonra altıncı sırada yer almaktadır.

2016 yılı itibariyle nüfusu 14.804.116 kişidir.

İstanbul 41° K, 29° D koordinatlarında yer alır. Batıda Çatalca Yarımadası, doğuda Kocaeli Yarımadası'ndan oluşur. Kuzeyde Karadeniz, güneyde Marmara Denizi ve ortada İstanbul Boğazı'ndan oluşan kent, kuzeybatıda Tekirdağ'a bağlı Saray, batıda Tekirdağ'a bağlı Çerkezköy, Çorlu, güneybatıda Tekirdağ'a bağlı Marmara Ereğlisi, kuzeydoğuda Kocaeli'ne bağlı Kandıra, doğuda Kocaeli'ne bağlı Körfez, güneydoğuda Kocaeli'ne bağlı Gebze ilçeleri ile komşudur. İstanbul'u oluşturan yarımadalardan Çatalca Avrupa, Kocaeli ise Asya anakaralarında. Kentin ortasındaki İstanbul Boğazı ise bu iki kıtayı birleştirir. Boğazdaki Yavuz Sultan Selim, Fatih Sultan Mehmet ve 15 Temmuz Şehitler Köprüleri kentin iki yakasını birbirine bağlar. İstanbul Boğazı boyunca ve Haliç'i çevreleyecek şekilde Türkiye'nin kuzeybatısında kurulmuştur.

Karadeniz ile Marmara Denizi'ni bağlayan ve Asya ile Avrupa'yı ayıran İstanbul Boğazı'na ev sahipliği yapması nedeniyle, İstanbul'un jeopolitik önemi oldukça yüksektir.

İstanbul'un yüksek nüfusu ve ileri sanayi sektörü çevresel konularda pek çok sıkıntıyı da beraberinde getirmektedir. Hava, su ve toprak kirliliği gibi ana sorunların yanı sıra, çarpık kentleşme ve denetimsizlikten kaynaklanan görüntü ve gürültü kirliliği gibi ikincil sorunlar da göze çarpmaktadır.

İstanbul'un toplam 39 ilçesi vardır. Bu ilçelerin 25'i Avrupa Yakası'nda, 14'ü ise Anadolu Yakası'ndadır. Bunlar; Adalar, Arnavutköy, Ataşehir, Avcılar, Bağcılar, Bahçelievler, Bakırköy, Başakşehir, Bayrampaşa, Beşiktaş, Beykoz, Beylikdüzü, Beyoğlu, Büyükçekmece, Çatalca, Çekmeköy, Esenler, Esenyurt, Eyüp, Fatih, Gaziosmanpaşa, Güngören, Kadıköy, Kağıthane, Kartal, Küçükçekmece, Maltepe, Pendik, Sancaktepe, Sarıyer, Silivri, Sultanbeyli, Sultangazi, Şile, Şişli, Tuzla, Ümraniye, Üsküdar ve Zeytinburnu ilçeleridir.

İstanbul'un tarihi semtlerinden batıya ve kuzeye gidildikçe büyük bir farklılaşma görülür. En yüksek gökdelenler ve ofis binaları Avrupa Yakası'nda özellikle Levent, Mecidiyeköy ve Maslak'ta toplanırken, Anadolu Yakası'nda ise Kadıköy ilçesindeki Kozyatağı mahallesi dikkat çeker.

Son yıllarda inşa edilen çok yüksek yapılar, nüfusun hızlı büyümesi göz önüne alınarak yapılmışlardır. Şehrin hızla genişlemesinden dolayı konutlaşma, genellikle şehir dışına doğru ilerlemektedir. Şehrin sahip olduğu en yüksek çok katlı ofis ve konutlar, Avrupa Yakası'nda bulunan Levent, Mecidiyeköy ve Maslak semtlerinde toplanmıştır. Levent ve Etiler'de çok sayıda alışveriş merkezi toplanmıştır. Türkiye'nin en büyük şirket ve bankalarının önemli bir kısmı bu bölgede bulunmaktadır. Yakın dönemde finans kuruluşlarının operasyon merkezleri Pendik - Tuzla ve Gebze aksına doğru kaymıştır.

İstanbul, kara ve deniz ticaret yollarının bir kavşağı olması ve stratejik konumu nedeniyle Türkiye'de ekonomik yaşamın merkezi olmuştur. Şehir aynı zamanda en büyük sanayi merkezidir. Türkiye'deki sanayi istihdamının %20'sini karşılamaktadır. Yaklaşık olarak %38'lik endüstriyel alana sahiptir. İstanbul ve çevre iller bu alanda; meyve, zeytinyağı, İpek, pamuk ve tütün gibi ürünler elde etmektedir. Ayrıca gıda sanayi, tekstil üretimi, petrol ürünleri, kauçuk, metal eşya, deri, kimya, ilaç, elektronik, cam, teknolojik ürünler, makine, otomotiv, ulaşım araçları, kağıt ve kâğıt ürünleri ve alkollü içkiler, kentin önemli sanayi ürünleri arasında yer almaktadır.

Ticaret, İstanbul'un gelirinde en büyük paya sahip olan sektördür. İlde bu sektörün gelişmesinde Boğaz köprülerinin, Asya ve Avrupa gibi merkezler arasında uzanan otoyolların büyük katkısı vardır. Aynı şekilde demiryoluyla da Asya ve Avrupa'ya bağlanması ve büyük limanları olması da bu konuda etkilidir. İstanbul ticaret sektörü ülke toplamının %27'sini oluşturur. Dışalım ve dışsattım konusunda da İstanbul, Türkiye çapında birinci sıradadır. Türkiye'de hizmet veren özel bankaların tümünün, ulusal çapta yayın yapan gazetelerin, televizyon kanallarının, ulaşım firmalarının ve yayınevlerinin ise tümüne yakınının genel merkezleri İstanbul'dadır. Nitekim, İstanbul ekonomisinde bankacılıkla birlikte ulaştırma-haberleşme sektörü %15'i aşan bir paya sahiptir.

Türkiye'nin büyük sanayi kuruluşlarından pek çoğunun genel merkezi ve fabrikası İstanbul'da bulunmaktadır. İlde madeni eşya, makine, otomotiv, gemi yapımı, kimya, dokuma, konfeksiyon, hazır gıda, cam, porselen ve çimento sanayii gelişkindir. 2000'li yılların başında payı %30'a yakın olan sanayi, ticaretten sonra ildeki ikinci büyük sektördür.

İstanbul genelinde tüm orman alanları koruma altına alınmış olmakla birlikte sınırlı miktarda ormancılık faaliyeti yürütülmektedir.

İstanbul'un tarihi, anıtlar ve yapıtların fazlalığı ve Boğaz'a sahip olması nedeniyle gözde turizm merkezlerinden biridir. Ancak 2016 yılı itibariyle turizm sektöründe gerileme dönemi başlamıştır.

İstanbul'da ulaşım kara, hava, deniz ve demiryolu gibi farklı şekillerde yapılmaktadır. Şehir içi, şehirlerarası ve uluslararası taşımacılığın yapıldığı büyük merkezlere sahiptir. İlde havayolu ulaşımının yapıldığı iki sivil havalimanı vardır. İlin kuzeyinde 3. Havalimanı inşaatı devam etmektedir. Yurtiçi ve yurtdışı pek çok merkeze aktarma yapmaksızın uçmak mümkündür. İldeki havalimanlarından Atatürk Havalimanı, Avrupa Yakası'nda Bakırköy ilçesinde; Sabiha Gökçen Havalimanı ise Anadolu Yakası'nda Pendik ilçesinde yer alır. Atatürk Havalimanı ilde alanında ilk olup, hava ulaşımında en büyük paya sahiptir. Kent merkezine metro hattı ve otoyollarla bağlıdır.

Karayoluyla ulaşımı ise İstanbul'da özellikle şehirlerarası yolculukta büyük bir paya sahiptir. Türkiye'nin her iline ve ayrıca Gürcistan, Yunanistan, Bulgaristan gibi komşu ülkelere İstanbul'dan doğrudan seferler vardır. Anadolu Yakası'nda Harem Otogarı, Avrupa Yakası'ndaysa Büyük İstanbul Otogarı hizmet vermektedir. İstanbul Otogarı da metroyla kent merkezine bağlanmaktadır.

Demiryolu ise bu iki ulaşım yoluna oranla daha az tercih edilen bir başka hizmettir. İstanbul'dan Eskişehir, Ankara, Konya, Adana, Bitlis, Van gibi yurtiçi merkezlerle; Yunanistan, Bulgaristan, Romanya, Sırbistan, Macaristan, İran, Suriye ve Irak gibi dış merkezlere tren seferleri vardır. Yüksek hızlı tren Pendik ilçesinden hareket etmektedir.

Deniz yoluyla ise ilde düzenli ulaşım yalnızca yurtiçinde gerçekleştirilir. İstanbul'dan Yalova'ya, Balıkesir'e ve Bursa'ya feribot ve araba vapuru seferleri vardır. İstanbul Limanı'na turistik amaçlarla gelen münferit gemiler dışında yurtdışı varışlı gemi seferi yoktur.

İstanbul'da şehir içi ulaşım ise büyük bir sektördür. Otobüslerle ulaşım sağlayan İETT; şehirhatları vapurlarını ve deniztaksi işleten İDO; tramvay, metro, füniküler ve teleferik hatlarının sahibi İstanbul Ulaşım A.Ş.; banliyö hizmeti sağlayan TCDD; dolmuşlar, yolcu motorları ve ticari taksilerle İstanbul kompleks bir ulaşım ağına sahiptir.

Büyükçekmece İlçesi

Büyükçekmece, İstanbul'un batısında bulunan bir ilçesidir. Doğusunda Beylikdüzü ve Esenyurt, batısında Silivri, kuzeyinde Çatalca ve Arnavutköy ilçeleriyle güneyde Marmara Deniziyle çevrilmiştir. Yüzölçümü 196 km²'dir. 1987'ye kadar Çatalca'ya bağlı bucak merkeziyken ilçe olmuş ve 2009'daki idari yapılanma değişikliklerine kadar Avcılar ve Küçükçekmece ilçelerine komşu olmuştur. Bu yılda yapılan değişikliklerde Gürpınar, Beylikdüzü (eskiden Kavaklı) ve Yakuplu beldeleri Beylikdüzü; Esenyurt ve Kıraç beldeleri Esenyurt; Bahçeşehir beldesi de Başakşehir ilçelerine bağlanınca ilçenin alanı büyük ölçüde küçülmüş, yalnız lağvedilen Çatalca'nın Muratbey ve Silivri'nin Celaliye-Kamiloba beldelerinin katılımıyla batı yönünde ilçe genişlemiştir. Ayrıca lağvedilen Tepecik, Mimarsinan ve Kumburgaz beldelerinin mahalleleri de Büyükçekmece Belediyesi sınırlarına katılmıştır.

2016 yılı adrese dayalı nüfus sayımı sonuçlarına göre nüfusu 237.185 kişidir.

Büyükçekmece'de Türkiye'nin 1., Avrupa'nın 3. en yüksek TV kulesi, Türkiye'nin en büyük sergi alanı TÜYAP bulunmakta ve Büyükçekmece yazlık kent olduğu için uzun bir sahili, alışveriş merkezi, çarşısı, tarihi eserleri, 5 yıldızlı hotelleri, tiyatrosu, spor salonları, parkları ve su parkı vardır.

5.3 GAYRİMENKULÜN DEĞERİNE ETKİ EDEN ÖZET FAKTÖRLER

Olumlu etkenler:

- o Ulaşım kolaylığı,
- o D100 Karayolu ile bölgeye ulaşımın kolaylıkla sağlanabilmesi,
- o Bölgenin tamamlanmış altyapısı.

Olumsuz etkenler:

- o Mevcut imar durumu itibariyle kısıtlılık arz etmesi,
- o Dar bir alıcı kitlesine hitap etmesi.

5.4 PİYASA ARAŞTIRMASI

Piyasa araştırması yapılırken aşağıdaki hususlar esas alınmıştır.

Devredilen Taşınmaz Mülkiyet Hakları	Bu raporda tam mülkiyet devrine ilişkin emsaller seçilmiş olup farklı bir durum olması halinde (hisseli mülkiyet, üst hakkı devri, devre mülk vs.) emsallerde belirtilmiştir.
Finansman Şartları	Bu raporda özel finansman düzenlemelerinin bulunmadığı emsaller dikkate alınmıştır.
Satış Koşulları	Emsal olarak seçilen gayrimenkullerde değeri etkileyen özel satış koşullarının (pazarlama süresi, genel pazar ortalamasının üzeri / aşağısı gibi durumlar vd.) olması durumunda piyasa araştırması bölümünde belirtilerek değere etkisi analiz edilmiştir.
Şatın Alma İşleminin Ardından Yapılan Harcamalar	Bu raporda satın alma işleminden sonra harcama yapılan emsaller dikkate alınmamıştır.
Pazar koşulları	Bu raporda taşınmaz / taşınmazlarla aynı pazar koşullarına sahip emsaller tercih edilmiştir.
Konum	Bu raporda taşınmaz / taşınmazlarla aynı veya çok yakın konumda yer alan emsaller tercih edilmiş olup piyasa bilgileri bölümünde detaylı konum bilgileri sunulmuştur. Farklı konumda yer alan emsallerin şerefiye farklılıkları ise belirtilerek değerlendirilerek dikkate alınmışlardır.
Fiziksel Özellikler ve Haklar	Bu raporda emsal taşınmazların fiziksel özellikleri (arsalar için büyüklük, topografik, imar hakları ve geometrik özellikler; bağımsız bölümler için ünite tipi, kullanım alanı büyüklüğü, yapı yaşı, inşaat kalitesi vb. unsurlar) dikkate alınmış, farklı olması durumunda emsal analizi kapsamında karşılaştırmaları yapılmıştır.
Ekonomik Özellikler	Bu raporda arsanın pazar değerinin tespitinde kira getiren emsaller bulunmamakta olup gelir yaklaşımı yönteminin uygulanması amacıyla geliştirilecek projenin analizinde kullanılacak satılık ve kiralık gayrimenkuller de sunulmuştur. Genel olarak değerlendirme tarihi itibarıyla ulaşılan emsal bilgileri esas alınmış olup değerlendirme tarihinden farklılık gösteren emsal bilgilerinin zamana ilişkin değer farklarında ayarlama yapılmıştır.
Kullanım	Bu raporda aynı veya benzer en verimli ve en iyi kullanıma sahip olan mülkler kullanılmıştır.
Satışın Taşınmaz Mülkiyeti Olmayan Unsurları	Bu raporda taşınmaz mülkiyeti oluşturmeyen kişisel mülkler, şirket hakları veya taşınmaz mülkiyeti olmayan diğer kalemler emsal olarak kullanılmamıştır.

Bölgedeki satışta olan arsalar



1. Taşınmazla aynı mahallede Mustafa Kemal Bulvarı'na cepheli 406 m² yüzölçümlü, "Konut Alanı" lejantına ve "Emsal (E): 0,50, Yençok: 2 kat" yapılaşma hakkına sahip parsel için 750.000,-TL bedel talep edilmektedir. (m² satış değeri 1.845,-TL)
İlgilisi / Batı Emlak: 0 533 322 42 46
2. Taşınmazla aynı mahallede 300 m² yüzölçümlü, "Konut Alanı" lejantına ve "Blok Nizam, Yençok: 3 kat" yapılaşma hakkına sahip 604 ada 5 parsel no'lu taşınmaz için 700.000,-TL bedel talep edilmektedir. (m² satış değeri 2.335,-TL)
İlgilisi / Mal Sahibi: tlf no verilmemiştir.
3. Taşınmazla aynı mahallede 506 m² yüzölçümlü, "Konut Alanı" lejantına ve "Emsal (E): 0,30, Yençok: 2 kat" yapılaşma hakkına sahip parsel için 1.000.000,-TL bedel talep edilmektedir. (m² satış değeri 1.975,-TL)
İlgilisi / Altın Emlak: 0 532 240 97 32
4. Taşınmazla aynı mahallede 308 m² yüzölçümlü, "Konut Alanı" lejantına ve "Emsal (E): 0,60, Yençok: 2 kat" yapılaşma hakkına sahip parsel için 375.000,-TL bedel talep edilmektedir. (m² satış değeri 1.220,-TL)
İlgilisi / Batıköy Emlak: 0 532 231 74 02
5. Büyükçekmece Belediyesi'nden alınan bilgiye göre taşınmazın 2017 yılı m² birim sokak rayiç değeri 215,79 TL'dir.

6. BÖLÜM

GAYRİMENKULÜN DEĞERLEME SÜRECİ

6.1 DEĞERLEME YÖNTEMLERİ

Uygun bir değer esasına göre tanımlanan bir değerlemeye ulaşabilmek amacıyla, bir veya birden çok değerlendirme yaklaşımı kullanılabilir.

Bu çerçevede kapsamında tanımlanan ve açıklanan üç yaklaşım değerlemede kullanılan temel yaklaşımlardır. Bunların tümü ekonomi teorisinde geçen fiyat dengesi, fayda beklentisi veya ikame ilkelerine dayanmaktadır. Tek bir yöntem ile güvenilir bir karar üretebilmek için yeterli sayıda gerçeklere dayalı veya gözlemlenebilen girdinin mevcut olmadığı hallerde, birden çok sayıda değerlendirme yaklaşımı veya yöntemi kullanılması özellikle tavsiye edilir.

Pazar Yaklaşımı

Pazar yaklaşımı, gösterge niteliğindeki değer, değerlendirme konusu varlıkla fiyat bilgisi mevcut olan aynı veya benzer varlıklar ile karşılaştırmalı olarak belirlenmesini sağlar.

Pazar yaklaşımında atılması gereken ilk adım, aynı veya benzer varlıklar ile ilgili pazarda kısa bir süre önce gerçekleşmiş olan işlemlerin fiyatlarının göz önünde bulundurulmasıdır. Eğer az sayıda işlem olmuşsa, bu bilgilerin geçerliliğini saptamak ve kritik bir şekilde analiz etmek kaydıyla, benzer veya aynı varlıklara ait işlem gören veya teklif verilen fiyatları dikkate almak uygun olabilir. Gerçek işlem koşulları ile değer esas ve değerlendirme yapılan tüm varsayımlar arasındaki farklılıkları yansıtabilmek amacıyla, başka işlemlerden sağlanan fiyat bilgileri üzerinde düzeltme yapmak gerekli olabilir. Ayrıca değerlemesi yapılan varlık ile diğer işlemlerdeki varlıklar arasında yasal, ekonomik veya fiziksel özellikler bakımından da farklılıklar olabilir.

Gelir Yaklaşımı

Gelir yaklaşımı, gösterge niteliğindeki değer, gelecekteki nakit akışlarının tek bir cari sermaye değerine dönüştürülmesi ile belirlenmesini sağlar.

Bu yaklaşım bir varlığın yararlı ömrü boyunca yaratacağı geliri dikkate alır ve değeri bir kapitalizasyon süreci aracılığıyla belirler. Kapitalizasyon işlemi, gelirlerin uygun indirgeme oranları uygulanarak bir sermaye toplamına dönüştürülmesidir. Gelir akışı, bir sözleşme veya sözleşmelere dayanarak veya bir sözleşme ilişkisi içermeden yani varlığın elde tutulması veya kullanımı sonucunda oluşması beklenen kârlardan türetilir. Gelir yaklaşımı kapsamında kullanılan yöntemler aşağıdakileri içerir:

- Tüm risk veya genel kapitalizasyon oranının temsili tek bir dönem gelirene uygulandığı gelir kapitalizasyonu,
- Bir indirgeme oranının gelecek dönemler için bir dizi nakit akışına uygulandığı (bunları güncel bir değere indirmek için) indirgenmiş nakit akışı,
- Çeşitli opsiyon fiyatlama modelleri.

Gelir yaklaşımı, bir yükümlülük yerine getirilene kadar gereken nakit akışları dikkate alınarak, yükümlülüklerle de uygulanabilir.

Maliyet Yaklaşımı

Maliyet yaklaşımı, gösterge niteliğindeki değer, bir alıcının, belli bir varlık için, ister satın alma, isterse yapım yoluyla edinilmiş olsun, kendisine eşit faydaya sahip başka bir varlığı elde etme maliyetinden daha fazla ödeme yapmayacağı ekonomik ilkesinin uygulanmasıyla belirlenmesini sağlar.

Bu yaklaşım, pazardaki bir alıcının gereksiz külfet doğuran zaman, elverişsizlik, risk gibi etkenler söz konusu olmadıkça, değerlemesi yapılan varlığa ödeyeceği fiyatın, eşdeğer bir varlığın ister satın alma ister yapım yoluyla maliyetinden fazla olmayacağı ilkesine dayanmaktadır. Değerlemesi yapılan varlıkların cazibesi, yıpranmış veya demode olmaları nedeniyle, genellikle satın alınabilecek veya yapımı gerçekleştirilebilecek alternatiflerinden daha düşüktür. Bunun geçerli olduğu hallerde, kullanılması gereken değer esasına bağlı olarak, alternatif varlığın maliyeti üzerinde düzeltmeler yapmak gerekebilir.

6.2 GAYRİMENKULÜN DEĞERLEMESİNDE KULLANILAN YÖNTEMLER

Sermaye Piyasası Kurulu'nun 01.02.2017 tarih Seri III-62.1 sayılı "Sermaye Piyasasında Değerleme Standartları Hakkında Tebliğ"i doğrultusunda Uluslararası Değerleme Standartları UDS 105 Değerleme Yaklaşımı ve Yöntemleri doğrultusunda "Değerleme yaklaşımlarının uygun ve değerlendirilen varlıklarının içeriği ile ilişkili olmasına dikkat edilmesi gerekir. Pazar yaklaşımı, gelir yaklaşımı ve maliyet yaklaşımı değerlemede kullanılan temel yaklaşımlardır. Bunların tümü, fiyat dengesi, fayda beklentisi veya ikame ekonomi ilkelerine dayanmaktadır."

UDS 105'in 10.3. Maddesi'ne göre, "Bir varlığa ilişkin değerlendirme yaklaşımlarının ve yöntemlerinin seçiminde amaç belirli durumlara en uygun yöntemin bulunmasıdır. Bir yöntemin her duruma uygun olması söz konusu değildir."

Yine UDS 105'in 10.5. Maddesi'ne göre, "Bu standartta maliyet, pazar ve gelir yaklaşımları kapsamında kullanılan belirli yöntemler açıklanmaktaysa da, uygun olabilecek tüm yöntemlerin kapsamlı bir listesine de yer verilmemektedir. Bu standarda konu edilmeyen birçok yöntem arasında opsiyon fiyatlama yöntemleri, simülasyon/Monte Carlo yöntemleri ve olasılık ağırlıklı beklenen getiri yöntemleri yer almaktadır. Her bir değerlendirme çalışması için uygun yöntem(ler)in seçiminde sorumluluk değerlemeyi gerçekleştirene aittir. UDS'ye uyum değerlemeyi gerçekleştirenin UDS'de tanımlanmayan veya bahsedilmeyen bir yöntemi kullanmasını gerektirebilir.

Rapor konusu taşınmazın "Yeşil Alan" lejantına (kısıtlı imar durumu) sahip olması sebebiyle üzerinde herhangi bir proje geliştirilememektedir. Ayrıca taşınmaz, KOP (Kamu Ortaklık Payı) parseli olup gerektiğinde ilgili resmi kurum tarafından bir bedel karşılığı kamulaştırılabilmektedir. Yapılan incelemelerde rapor konusu taşınmaz için alınmış herhangi bir kamulaştırma kararı da bulunmamaktadır.

Yukarıdaki bilgilerin ışığında UDS 105'in 10.5. maddesine dayandırılarak; rapor konusu taşınmazın kısıtlı imar durumundan dolayı üzerinde herhangi bir proje geliştirmeye uygun olmaması ve gelir getiren bir mülk de olmaması sebebiyle pazar değerinin tespitinde gelir indirgeme ve maliyet yaklaşımı yöntemleri kullanılamamıştır. Rapor konusu taşınmazın değerlemesinde sadece "**pazar Yaklaşımı**" yöntemi kullanılmıştır.

7. BÖLÜM

GAYRİMENKULÜN PAZAR DEĞERİNİN TESPİTİ

7.1 PAZAR YAKLAŞIMI YÖNTEMİ VE ULAŞILAN SONUÇ

Bu yöntemde, yakın dönemde pazara çıkarılmış ve satılmış benzer gayrimenkuller dikkate alınarak, pazar değerini etkileyebilecek kriterler çerçevesinde fiyat ayarlaması yapıldıktan sonra konu parseller için m² birim değerleri belirlenmiştir.

Bulunan emsaller, konum, büyüklük, imar durumu ve fiziksel özellikleri gibi kriterler dahilinde karşılaştırılmış, emlak pazarının güncel değerlendirmesi için emlak pazarlama firmaları ile görüşülmüş; ayrıca ofisimizdeki mevcut data ve bilgilerden faydalanılmıştır.

Pazar analizi:

Taşınmazın / taşınmazların pazar değerinin tespitinde pazarda bulunan emsal taşınmazların sahip oldukları olumlu, olumsuz ve benzer özelliklere göre karşılaştırılması ve uyumlaştırılması yoluna gidilmiştir. Bu kapsamda emsal taşınmazlar; konum / lokasyon, büyüklük, imar durumu, yapılaşma hakkı, fiziksel özellik gibi kriterler doğrultusunda değerlendirilmiştir. Değerlendirme kriterleri ise çok kötü, kötü, kötü-orta, orta, iyi-orta, iyi ve çok iyi olarak belirlenmiştir. Aşağıdaki tabloda bu kriterlerin puanlama aralıkları sunulmuş olup ayrıca büyüklük bazındaki değerlendirmeler de aşağıdaki tabloda yer almaktadır. Puan aralıkları mesleki deneyim ve şirketimizdeki diğer verilerden elde edilmiştir.

		Oran Aralığı
Çok Kötü	Çok Büyük	% 20 üzeri
Kötü	Büyük	% 11 - % 20
Orta Kötü	Orta Büyük	% 1 - % 10
Benzer	Benze	% 0
Orta İyi	Orta Küçük	- % 10 - (-% 1)
İyi	Küçük	- % 20 - (-% 11)
Çok İyi	Çok Küçük	- % 20 üzeri

Arsa Emsal Analizi

	Emsal 1	Emsal 2	Emsal 3	Emsal 4
Yüzölçümü (m²)	406	300	506	308
Yaklaşık m² Birim Satış Değeri (TL)	1.845	2.335	1.975	1.220
İmar durumu	Konut Alanı	Konut Alanı	Konut Alanı	Konut Alanı
Yapılaşma şartı	E: 0,50	H: 3 kat	E: 0,30	E: 0,60
Mülkiyet durumu	Tam mülkiyet - % 10	Tam mülkiyet - % 10	Tam mülkiyet - % 10	Tam mülkiyet - % 10
Lokasyon düzeltmesi	- % 10	- % 20	- % 20	- % 10
Büyükklük veya Fiziksel özellik düzeltmesi	- % 50	- % 50	- % 50	- % 50
İmar durumu düzeltmesi	- % 40	- % 40	- % 40	- % 40
Yapılaşma şartı Düzeltmesi	- % 50	- % 50	- % 35	- % 50
Pazarlık payı	- % 5	- % 5	- % 5	- % 5
Ayarlanmış değer (TL)	215	240	265	140
Ortalama Emsal Değeri (TL)	215			

Not: Rapor konusu taşınmazın Emlak Vergi Beyannamesi'ne esas 2017 yılı m² rayiç bedelinin 215,79 TL olduğu öğrenilmiştir. Emsal taşınmazlar mevcut imar durumlarına göre konut alanı lejantına sahip olup üzerlerinde proje geliştirmeye elverişlidir. Rapor konusu taşınmazın kısıtlı imar durumuna ve yetersiz yüzölçümüne sahip olması nedeniyle üzerinde gelir getiren bir proje geliştirilmesi mümkün olmamakta, bu durum da taşınmazın satış kabiliyetini / alıcı kitlesini kısıtlamakta ve değerini olumsuz yönde etkilemektedir. Belirtilen bu hususlardan hareketle değerlemede güvenli tarafta da kalınarak resmi kurumca taşınmaz için belirlenen Emlak Vergi Beyannamesi'ne esas 2017 yılı m² rayiç bedeli olan 215,79 TL esas alınmıştır.

7.1.2. ULAŞILAN SONUÇ

Piyasa bilgileri, değerlendirme süreci, emsal analizinden ve yukarıda bahsedilen yaklaşımdan hareketle rapor konusu taşınmazın konumu, büyüklüğü, fiziksel özellikleri ve mevcut imar durumu da dikkate alınarak takdir olunan m² birim ve toplam değeri aşağıda tablo halinde sunulmuştur.

Taşınmazın Emlak Konut Gayrimenkul Yatırım Ortaklığı A.Ş. hissesine düşen kısmının Pazar değeri;

ADA / PARSEL NO	EMLAK GYO A.Ş. HİSSESİNE DÜŞEN KISMIN YÜZÖLÇÜMÜ (m ²)	BİRİM DEĞERİ (TL)	PAZAR DEĞERİ (TL)	M ² KİRA DEĞERİ (TL) (*)
0 / 4009	78,10	215,79	16.853,20	0,90

(*) Bölge genelinde yapılan piyasa araştırmalarında değerlendirmeye bu spesifik şartları haiz olup emsal tutulabilecek kiralık bir arsa bulunamamıştır.

Taşınmazların aylık m² kira değerlerinin tespitinde bu gibi özel durumlarda başvurulabilecek ve her durumda kıstas kabul edilebilecek olan Gelir Vergisi Kanunu'ndan yararlanılması yoluna gidilmiştir.

Bu yasanın 73. maddesi "Kiraya verilen mal ve hakların kira bedelleri emsal kira bedelinden düşük olamaz. Bedelsiz olarak başkalarının intifasına bırakılan mal ve hakların emsal kira bedeli, bu mal ve hakların kirası sayılır. Bina ve arazide emsal kira bedeli, yetkili özel mercilerce veya mahkemelerce takdir veya tespit edilmiş kirası, bu suretle takdir veya tespit edilmiş kira mevcut değilse Vergi Usul Kanunu'na göre belirlenen vergi değerinin % 5'idir." hükmünü taşımaktadır.

Bina ve arazilerin emsal kira hesaplanmasında dikkate alınacak vergi değeri ise Vergi Usul Kanunu'nda rayiç bedel; rayiç bedel de bir iktisadi kıymetin değerlendirme günündeki normal alım satım değeri olarak tanımlanmıştır. Buradan hareketle taşınmazların aylık m² kira değeri; "m² rayiç bedel x 0,05 ÷ 12 ay" formülünden hesaplanarak yukarıdaki tabloda bilgi amaçlı sunulmuştur.

8. BÖLÜM**TAŞINMAZ İÇİN ŞİRKETİMİZ TARAFINDAN
HAZIRLANMIŞ SON ÜÇ YIL İÇERİSİNDEKİ
GAYRİMENKUL DEĞERLEME RAPORLARI****2014 yılı içerisinde hazırlanan raporlar**

Talep Tarihi	: 20 Kasım 2014
Ekspertiz Tarihi	: 11 Aralık 2014
Rapor Tarihi	: 15 Aralık 2014
Rapor No	: 031 - 2014/7146
Raporu Hazırlayanlar	: Onur KAYMAKBAYRAKTAR / İnşaat Mühendisi Sorumlu Değerleme Uzmanı / SPK Lisans No: 401123 Tayfun KURU/ Şehir ve Bölge Plancısı Sorumlu Değerleme Uzmanı / SPK Lisans No: 401454
Pazar Değeri	: 15.000,- TL (4009 nol'u parselin 2014 yılı vergi değeri)

9. BÖLÜM

SONUÇ

Rapor içeriğinde özellikleri belirtilen taşınmazın yerinde yapılan incelemelerinde konumuna, fiziki özelliklerine, mevcut imar durumuna ve çevrede yapılan piyasa araştırmalarına göre günümüz ekonomik koşulları itibariyle değerlemesi yapılan Emlak Konut Gayrimenkul Yatırım Ortaklığı A.Ş. hissesine düşen kısmın arsa miktarının toplam pazar değeri için;

16.853,20 TL (Onaltıbinsekizyüzelliüç Türk Lirası Yirmi kuruş) kıymet takdir edilmiştir.

$(16.853,20 \text{ TL} \div 3,5699 \text{ TL/USD} (*) \cong 4.721,-\text{USD})$

(*) Rapor tarihi itibariyle TCMB satış kuru; 1,-USD = 3,5699 TL'dir.

Taşınmazın KDV dâhil toplam pazar değeri 19.886,78 TL'dir. KDV oranı % 18 olarak dikkate alınmıştır.

Rapor konusu parselin sermaye mevzuatı hükümleri çerçevesinde gayrimenkul yatırım ortaklığı portföyüne "arsa" olarak bulunmasında herhangi bir sakınca olmadığı görüş ve kanaatindeyiz.

İşbu rapor üç orijinal halinde düzenlenmiştir.
Bilgilerinize sunulur. 05 Ekim 2017
(Ekspertiz tarihi: 03 Ekim 2017)

Saygılarımızla,



Onur KAYMAKBAYRAKTAR
İnşaat Mühendisi
Sorumlu Değerleme Uzmanı



Taşkın PUYAN
İşletmeci
SPK Lisanslı Değerleme Uzmanı

Eki:

- Konum krokisi ve uydu görüntüleri
- Taşınmazın görüntüleri
- Tapu suretleri ve takyidatlı tapu kayıt belgesi
- İmar durumu yazısı
- Raporu hazırlayanları tanıtıcı bilgiler ve SPK lisans belgesi örnekleri