



**NET KURUMSAL GAYRİMENKUL DEĞERLEME VE DANIŞMANLIK A.Ş.**

Gayrimenkul Değerleme Raporu



Net Özel 2020 - 844

Kasım, 2020



<b>Talep Sahibi</b>	Reysaş Gayrimenkul Yatırım Ortaklığı A.Ş.
<b>Raporu Düzenleyen</b>	Net Kurumsal Gayrimenkul Değerleme ve Danışmanlık A.Ş.
<b>Rapor Tarihi</b>	30.11.2020
<b>Rapor Numarası</b>	Özel 2020-844
<b>Raporun Konusu</b>	Gayrimenkul Piyasa Değer Tespiti
<b>Değerleme Konusu ve Kapsamı</b>	Tapuda; Kastamonu İli, Kuzeykent Mahallesi, 1299 ada 8 parsel numaralı; tapu kütüğündeki niteliği "Yurt Alanı" olan arsanın adil piyasa değerinin Türk Lirası cinsinden tespiti.

➤ İş bu rapor, Otuz Dört (34) sayfadan oluşmaktadır ve ekleriyle bir bütündür.

➤ Bu Rapor, Sermaye Piyasası Kurulu'nun III-62.3 sayılı "Sermaye Piyasasında Faaliyette Bulunacak Gayrimenkul Değerleme Kuruluşları Hakkında Tebliğ" hükümleri ile bu tebliğ ekinde yer alan "Değerleme Raporlarında Bulunması Gereken Asgari Hususlar" çerçevesinde Tebliğin 1 inci maddesi ikinci fıkrası kapsamında hazırlanmıştır.

\*Bu Rapor, 5070 sayılı "Elektronik İmza Kanunu" uyarınca imzalanmıştır. Doğruluğu, raporu hazırlayan değerleme kuruluşundan teyit edilebilir.

## İÇİNDEKİLER

<b>YÖNETİCİ ÖZETİ</b> .....	5
<b>1. RAPOR BİLGİLERİ</b> .....	6
1.1 Değerleme Tarihi, Rapor Tarihi ve Rapor Numarası .....	6
1.2 Değerlemenin Amacı .....	6
1.3 Rapor Kapsamı (SPK Mevzuatı Kapsamında Olup Olmadığı) .....	6
1.4 Dayanak Sözleşme Tarih ve Numarası .....	6
1.5 Raporu Hazırlayanlar ve Sorumlu Değerleme Uzmanı .....	6
1.6 Değerleme Konusu Gayrimenkul İçin Şirketimiz Tarafından Daha Önceki Tarihlerde Yapılan Son Üç Değerlemeye İlişkin Bilgiler .....	6
<b>2. DEĞERLEME ŞİRKETİ (KURULUŞ) VE TALEP SAHİBİNİ (MÜŞTERİ) TANITICI BİLGİLER</b> .....	7
2.1 Değerlemeyi Yapan Şirket Bilgileri ve Adresi .....	7
2.2 Talep Sahibi (Müşteri) Bilgileri ve Adresi .....	7
2.3 Müşteri Taleplerinin Kapsamı ve Varsa Getirilen Sınırlamalar .....	7
2.4 İşin Kapsamı .....	7
<b>3. GAYRİMENKULÜN YASAL DURUMUNA İLİŞKİN BİLGİLER</b> .....	8
3.1 Gayrimenkulün Yeri, Konumu, Tanımı ve Çevre Teşekkülü Hakkında Bilgiler .....	8
3.2 Gayrimenkulün Tapu Kayıtları .....	10
3.3 Gayrimenkul İle İlgili Herhangi Bir Takyidat veya Devredilmesine İlişkin Herhangi Bir Sınırlama Olup Olmadığı Hakkında Bilgi .....	10
3.4 Değerlemesi yapılan gayrimenkul ile ilgili varsa son üç yıllık dönemde gerçekleşen alım satım işlemlerine ve gayrimenkulün hukuki durumunda meydana gelen değişikliklere (imar planında meydana gelen değişiklikler, kamulaştırma işlemleri vb.) ilişkin bilgi .....	10
3.5 Gayrimenkulün ve Bulunduğu Bölgenin İmar Durumuna İlişkin Bilgiler .....	10
3.6 Gayrimenkul İçin Alınmış Durdurma Kararı, Yıkım Kararı, Riskli Yapı Tespiti Vb Durumlara Dair Açıklamalar .....	11
3.7 Gayrimenkule İlişkin Olarak Yapılmış Sözleşmelere (Gayrimenkul Satış Vaadi, Kat Karşılığı İnşaat veya Hasılat Paylaşımı Sözleşmeleri Vb.) İlişkin Bilgiler .....	11
3.8 Gayrimenkuller ve Gayrimenkul Projeleri İçin Alınmış Yapı Ruhsatlarına, Tadilat Ruhsatlarına, Yapı Kullanım İzinlerine İlişkin Bilgileri İle İlgili Mevzuat Uyarınca Alınması Gerekli Tüm İzinlerin Alınıp Alınmadığına ve Yasal Gerekliliği Olan Belgelerin Tam ve Doğru Olarak Mevcut Olup Olmadığı Hakkında Bilgi .....	11
3.9 Değerlemesi Yapılan Projeler İle İlgili Olarak, 29/6/2001 Tarih ve 4708 Sayılı Yapı Denetimi Hakkında Kanun Uyarınca Denetim Yapan Yapı Denetim Kuruluşu (Ticaret Unvanı, Adresi vb.) ve Değerlemesi Yapılan Gayrimenkul İle İlgili Olarak Gerçekleştirdiği Denetimler Hakkında Bilgi .....	11
3.10 Eğer belirli bir projeye istinaden değerlendirme yapılıyorsa, projeye ilişkin detaylı bilgi ve planların ve söz konusu değer in tamamen mevcut projeye ilişkin olduğuna ve farklı bir projenin uygulanması durumunda bulunacak değer in farklı olabileceğine ilişkin açıklama .....	11
3.11 Varsa, Gayrimenkulün Enerji Verimlilik Sertifikası Hakkında Bilgi .....	11
<b>4. GAYRİMENKULÜN FİZİKİ ÖZELLİKLERİ</b> .....	12
4.1 Gayrimenkulün Bulunduğu Bölgenin Analizi ve Kullanılan Veriler .....	12
4.2 Değerleme İşlemini Olumsuz Yönde Etkileyen veya Sınırlayan Faktörler .....	17
4.3 Gayrimenkulün Fiziki, Yapısal, Teknik ve İnşaat Özellikleri .....	17

\*Bu Rapor, 5070 sayılı "Elektronik İmza Kanunu" uyarınca imzalanmıştır. Doğruluğu, raporu hazırlayan değerlendirme kuruluşundan teyit edilebilir.

4.4	Varsa, Mevcut Yapıyla veya İnşaatı Devam Eden Projeye İlgili Tespit Edilen Ruhsata aykırı Durumlara İlişki Bilgiler .....	21
4.5	Ruhsat Alınmış Yapılarda Yapılan Değişikliklerin 3194 Sayılı İmar Kanunu'nun 21.nci Maddesi Kapsamında Yeniden Ruhsat Alınmasını Gerektirir Değişiklikler Olup Olmadığı Hakkında Bilgi .....	21
4.6	Gayrimenkulün Değerleme Tarihi İtibariyle Hangi Amaçla Kullanıldığı, Gayrimenkul Arsa veya Arazi İse Üzerinde Herhangi Bir Yapı Bulunup Bulunmadığı ve Varsa, Bu Yapıların Hangi Amaçla Kullanıldığı Hakkında Bilgi	21
5.	KULLANILAN DEĞERLEME YÖNTEMLERİ .....	21
5.1	Pazar Yaklaşımı .....	23
5.2	Maliyet Yaklaşımı .....	26
5.3	Gelir Yaklaşımı .....	27
5.4	Diğer Tespit ve Analizler .....	28
6.	ANALİZ SONUÇLARININ DEĞERLENDİRİLMESİ .....	28
6.1	Farklı Değerleme Yöntemleri ile Analiz Sonuçlarının Uyumlaştırılması ve Bu Amaçla İzlenen Metotların ve Nedenlerinin Açıklanması .....	28
6.2	Asgari Husus ve Bilgilerden Raporda Yer Verilmeyenlerin Neden Yer Almadıklarının Gerekçeleri .....	28
6.3	Yasal Gereklere Yerine Getirilip Getirilmediği ve Mevzuat Uyarınca Alınması Gereken İzin ve Belgelerin Tam ve Eksiksiz Olarak Mevcut Olup Olmadığı Hakkında Görüş .....	28
6.4	Varsa, Gayrimenkul Üzerindeki Takyidat ve İpotekler İle İlgili Görüş .....	29
6.5	Değerleme Konusu Gayrimenkulün, Üzerinde İpotek veya Gayrimenkulün Değerini Doğrudan ve Önemli Ölçüde Etkileyecek Nitelikte Herhangi Bir Takyidat Bulunması Durumları Hariç, Devredilebilmesi Konusunda Bir Sınırlamaya Tabi Olup Olmadığı Hakkında Bilgi .....	29
6.6	Değerleme Konusu Arsa veya Arazi ise, Alımından İtibaren beş Yıl Geçmesine Rağmen Üzerinde Proje Geliştirilmesine Yönelik Herhangi Bir Tasarrufla Bulunup Bulunulmadığına Dair Bilgi .....	29
6.7	Değerleme Konusu Üst Hakkı veya Devre Mülk Hakkı İse, Üst Hakkı ve Devre Mülk Hakkının Devredilebilmesine İlişkin Olarak Bu Hakları Doğuran Sözleşmelerde Özel Kanun Hükümlerinden Kaynaklananlar Hariç Herhangi Bir Sınırlama Olup Olmadığı Hakkında Bilgi .....	29
6.8	Gayrimenkulün Tapudaki Niteliğinin, Fiili Kullanım Şeklinin ve Portföye Dahil Edilme Niteliğinin Birbiriyle Uyumlu Olup Olmadığı Hakkında Görüş İle Portföye Alınmasında Herhangi Bir Sakınca Olup Olmadığı Hakkında Görüş .....	29
7.	SONUÇ .....	29
7.1	Sorumlu Değerleme Uzmanının Sonuç Cümlesi .....	29
7.2	Nihai Değer Takdiri .....	29
8.	UYGUNLUK BEYANI .....	31
9.	RAPOR EKLERİ .....	31

\*Bu Rapor, 5070 sayılı "Elektronik İmza Kanunu" uyarınca imzalanmıştır. Doğruluğu, raporu hazırlayan değerlendirme kuruluşundan teyit edilebilir.

**YÖNETİCİ ÖZETİ**

<u>Talep Sahibi</u>	Reysaş Gayrimenkul Yatırım Ortaklığı A.Ş.
<u>Rapor No ve Tarihi</u>	Net Özel 2020-844 / 30.11.2020
<u>Değerleme Konusu ve Kapsamı</u>	Bu rapor, müşteri talebi üzerine belirtilen kayıta bulunan gayrimenkulün değerlendirme tarihindeki piyasa koşulları ve ekonomik göstergeler doğrultusunda güncel piyasa değeri tespitine yönelik olarak, SPK mevzuatı kapsamında kullanılmak üzere, ilgili tebliğde belirtilen esaslar çerçevesinde hazırlanmıştır.
<u>Taşınmazın Açık Adresi</u>	Kuzeykent Mahallesi, Hacıorta Mevkii, 1299 ada 8 parsel, Merkez / Kastamonu
<u>Tapu Kayıt Bilgisi</u>	Tapuda; Kastamonu İli, Merkez İlçesi, Kuzeykent Mahallesi, 1299 ada 8 parsel.
<u>Fiili Kullanımı (Mevcut Durumu)</u>	Rapora konu taşınmaz halihazırda boş arsa durumundadır.
<u>İmar Durumu</u>	Söz konusu 1299 ada 8 parsel, 1/1000 ölçekli Uygulama İmar Planına göre "Yurt Alanı" içerisinde kalmakta olup, Ayrık Düzen, TAKS:0,60, Emsal:2,00, Hmax: Serbest olacak şekilde yapılaşma koşuluna sahiptir.
<u>Kısıtlılık Hali (Yıkım vb olumsuz karar, zabıt, tutanak, dava veya tasarrufa engel durumlar)</u>	Konu taşınmazın herhangi bir kısıtlılık durumu bulunmamaktadır.
<u>Piyasa Değeri</u>	<b>4.500.000,00-TL</b> <b>(Dört Milyon Beş Yüz Bin Türk Lirası)</b>
<u>KDV Dahil Piyasa Değeri</u>	<b>5.310.000,00-TL</b> <b>(Beş Milyon Üç Yüz On Bin Türk Lirası)</b>
<u>Açıklama</u>	Değerleme sürecini olumsuz etkileyecek bir durum oluşmamıştır.
<u>Raporu Hazırlayanlar</u>	Mehmet AKBALIK – SPK Lisans No: 911340 Raci Gökcehan SONER – SPK Lisans No: 404622 (Denetmen)
<u>Sorumlu Değerleme Uzmanı</u>	Erdeniz BALIKÇIOĞLU – SPK Lisans No: 401418

\*Bu Rapor, 5070 sayılı "Elektronik İmza Kanunu" uyarınca imzalanmıştır. Doğruluğu, raporu hazırlayan değerlendirme kuruluşundan teyit edilebilir.

## **1. RAPOR BİLGİLERİ**

### **1.1 Değerleme Tarihi, Rapor Tarihi ve Rapor Numarası**

Söz konusu işlemin değerlendirme çalışmaları 28.08.2020 itibariyle başlanmış 27.11.2020 itibariyle değerlendirme çalışmaları tamamlanmış olup, rapor tanzimi 30.11.2020 tarihinde Özel 2020-844 rapor numarasıyla nihai rapor olarak tamamlanmıştır.

### **1.2 Değerlemenin Amacı**

Bu rapor, Reysaş Gayrimenkul Yatırım Ortaklığı A.Ş.'nin talebi üzerine; Kastamonu İli, Kuzyekent Mahallesi, 1299 ada 8 parselde bulunan tapu kütüğündeki niteliği "Yurt Alanı" olan boş arsanın adil piyasa değerinin Türk Lirası cinsinden tespitine yönelik hazırlanan Gayrimenkul Değerleme Raporu'dur. Değerlemenin amacı, taraflar arasında imzalanan sözleşmede de belirtildiği üzere, bilgileri verilen taşınmazın değer tespiti amacıyla güncel Pazar değerini içeren değerlendirme raporunun hazırlanmasıdır.

### **1.3 Rapor Kapsamı (SPK Mevzuatı Kapsamında Olup Olmadığı)**

Bu Rapor, Sermaye Piyasası Kurulu'nun III-62.3 sayılı "Sermaye Piyasasında Faaliyette Bulunacak Gayrimenkul Değerleme Kuruluşları Hakkında Tebliğ" hükümleri ile bu tebliğ ekinde yer alan "Değerleme Raporlarında Bulunması Gereken Asgari Hususlar" çerçevesinde Tebliğin 1 inci maddesi ikinci fıkrası "*Sermaye piyasasında gayrimenkul değerlendirme faaliyeti; sermaye piyasası mevzuatına tabi ortak ortaklıklar, ihraççılar ve sermaye piyasası kurumlarının, sermaye piyasası mevzuatı kapsamındaki işlemlerine konu olan gayrimenkullerinin, gayrimenkul projelerinin veya gayrimenkullere bağlı hak ve faydaların belli bir tarihteki muhtemel değerinin Kurul düzenlemeleri ve Kurulca kabul edilen değerlendirme standartları çerçevesinde bağımsız ve tarafsız olarak takdir edilmesini ifade eder.*" Kapsamında hazırlanmıştır.

### **1.4 Dayanak Sözleşme Tarih ve Numarası**

Reysaş Gayrimenkul Yatırım Ortaklığı A.Ş. ile Net Kurumsal Gayrimenkul Değerleme ve Danışmanlık A.Ş. arasında 31.01.2020 tarihinde imzalanmıştır.

### **1.5 Raporu Hazırlayanlar ve Sorumlu Değerleme Uzmanı**

İş bu rapor, Gayrimenkul Değerleme Uzmanı Mehmet AKBALIK tarafından hazırlanmış, Gayrimenkul Değerleme Uzmanı Raci Gökcehan SONER tarafından kontrol edilmiş ve Sorumlu Değerleme Uzmanı Erdeniz BALIKÇIOĞLU tarafından onaylanmıştır.

### **1.6 Değerleme Konusu Gayrimenkul İçin Şirketimiz Tarafından Daha Önceki Tarihlerde Yapılan Son Üç Değerlemeye İlişkin Bilgiler**

Değerleme konusu gayrimenkul için şirketimiz tarafından daha önce herhangi bir rapor hazırlanmamıştır.

\*Bu Rapor, 5070 sayılı "Elektronik İmza Kanunu" uyarınca imzalanmıştır. Doğruluğu, raporu hazırlayan değerlendirme kuruluşundan teyit edilebilir.

## **2. DEĞERLEME ŞİRKETİ (KURULUŞ) VE TALEP SAHİBİNİ (MÜŞTERİ) TANITICI BİLGİLER**

### **2.1 Değerlemeyi Yapan Şirket Bilgileri ve Adresi**

08.08.2008 tarihinde gayrimenkul değerlendirme ve danışmanlık hizmeti vermek üzere Ankara'da kurulan ve genel merkezi Emniyet Mahallesi Sınır Sokak No:17/1 Yenimahalle/Ankara adresinde bulunan şirketimiz NET Kurumsal Gayrimenkul Değerleme ve Danışmanlık A.Ş. Sermaye Piyasası Kurulu'nun Seri: VIII, No:35 sayılı tebliği uyarınca Kasım 2009'da "Kurul Listesine" alınmıştır. Şirketimiz ayrıca, Bankacılık Düzenleme ve Denetleme Kurulu tarafından 11.08.2011 tarih ve 20844 sayılı kararı ile bankalara "gayrimenkul, gayrimenkul projesi ve gayrimenkule bağlı hak ve faydaların değerlendirilmesi" hizmeti verme yetkisi almıştır.

Sermaye \_\_\_\_\_ : 1.200.000,-TL  
Ticaret Sicil \_\_\_\_\_ : 256696  
Telefon \_\_\_\_\_ : 0 312 467 00 61 Pbx  
E-Posta / Web \_\_\_\_\_ : info@netgd.com.tr\_\_www.netgd.com.tr  
Adres \_\_\_\_\_ : Emniyet Mahallesi Sınır Sokak No:17/1 Yenimahalle/Ankara

### **2.2 Talep Sahibi (Müşteri) Bilgileri ve Adresi**

Şirket Unvanı \_\_\_\_\_ : Reysaş Gayrimenkul Yatırım Ortaklığı A.Ş.  
Şirket Adresi \_\_\_\_\_ : Küçük Çamlıca Mahallesi Erkan Ocaklı Sokak No:11 Üsküdar/İstanbul  
Şirket Amacı \_\_\_\_\_ : Gayrimenkullere, gayrimenkullere dayalı sermaye piyasası araçlarına, gayrimenkul projelerine ve gayrimenkullere dayalı haklara yatırım yapmak.  
Sermayesi \_\_\_\_\_ : 246.000.001,-TL  
Halka Açıklık \_\_\_\_\_ : % 37,96  
Telefon \_\_\_\_\_ : 0 216 564 20 00 Pbx  
E-Posta \_\_\_\_\_ : info@reysasgyo.com.tr

### **2.3 Müşteri Taleplerinin Kapsamı ve Varsa Getirilen Sınırlamalar**

İş bu rapor, Reysaş Gayrimenkul Yatırım Ortaklığı A.Ş.'nin talebi üzerine Kastamonu İli, Kuzeykent Mahallesi, 1299 ada 8 parselin adil piyasa değerinin Türk Lirası cinsinden tespitine ilişkin hazırlanmıştır. Müşteri tarafından herhangi bir sınırlama getirilmemiştir.

### **2.4 İşin Kapsamı**

İşin kapsamı, SPK mevzuatı kapsamında ve asgari unsurlar çerçevesinde müşterinin değerlemesini talep ettiği tapu bilgilerine istinaden değerlendirme raporunun hazırlanarak müşteriye ıslak imzalı şekilde teslim edilmesidir.

### 3. GAYRİMENKULÜN YASAL DURUMUNA İLİŞKİN BİLGİLER

#### 3.1 Gayrimenkulün Yeri, Konumu, Tanımı ve Çevre Teşekkülü Hakkında Bilgiler

Değerleme konusu gayrimenkul; Kastamonu ili, Merkez ilçesi, Kuzeykent Mahallesi, Metehan Sokağa 50 m mesafede henüz açılmamış imar yolunda bulunmaktadır. Taşınmaz Kastamonu Üniversitesi Kampüsünün 700m güneydoğusunda yurtlar bölgesi olarak bilinen alanda yer almaktadır. Bölgede, ağırlıklı olarak yurt amaçlı yapıların bulunduğu ve yapılaşmanın sürmekte olduğu görülmektedir. Yakın çevresinde; Kastamonu Üniversitesi, Kredi Yurtlar Kurumu Yurdu, Kuzeykent Anadolu Lisesi, konut amaçlı kullanılan yapılar ve ticari işletmeler yer almaktadır.

Değerleme konusu taşınmaz, Kastamonu Çevre Yolu'na yaklaşık 1,2 Km, Kastamonu Park Avm'ye 500m kuş uçuşu uzaklıktadır. Taşınmaz halihazırda boş arsadır. Taşınmaza ulaşım için; bölgenin ana arterlerinden olan Kamil Demircioğlu Caddesi'nden Metehan Sokak'a girilir. Taşınmaz Sokağa kuzey yönde 50 m mesafede henüz açılmamış imar yolunda bulunmaktadır. Taşınmazın bulunduğu bölgeye ulaşım toplu taşıma ve özel araçlarla kolayca sağlanabilmektedir. Gayrimenkulün altyapı problemi bulunmamaktadır.

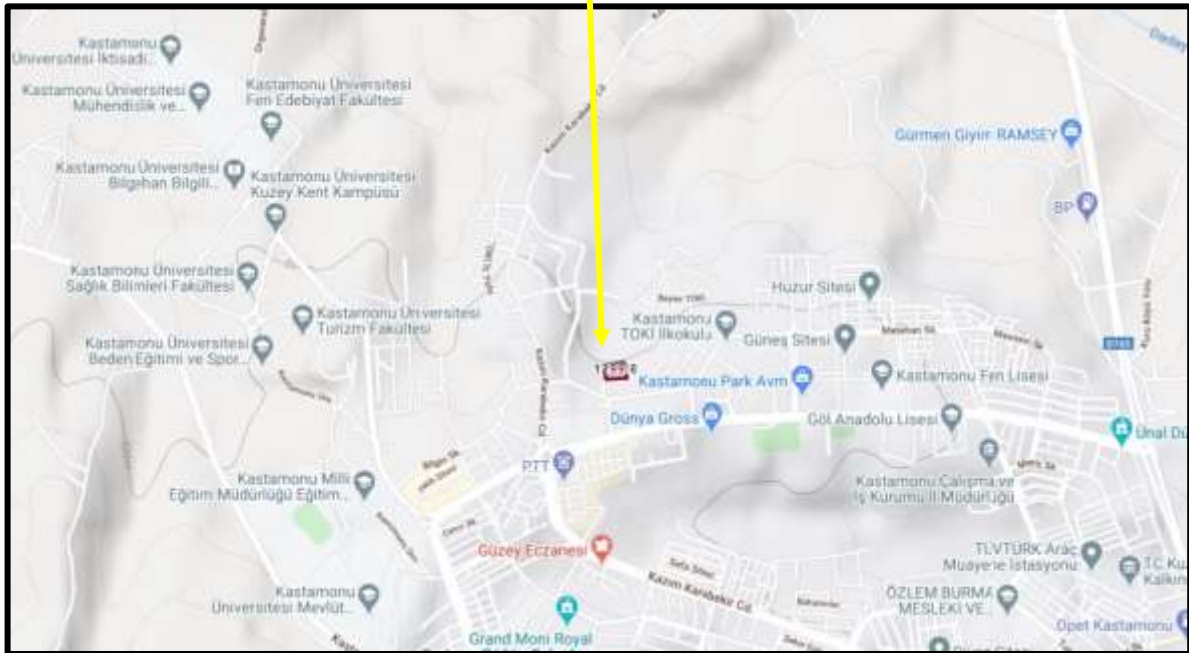


\*Bu Rapor, 5070 sayılı "Elektronik İmza Kanunu" uyarınca imzalanmıştır. Doğruluğu, raporu hazırlayan değerleme kuruluşundan teyit edilebilir.





**Konu Taşınmaz**



**Koordinatlar: Enlem: 41.4308 - Boylam: 33.7795**

\*Bu Rapor, 5070 sayılı "Elektronik İmza Kanunu" uyarınca imzalanmıştır. Doğruluğu, raporu hazırlayan değerlendirme kuruluşundan teyit edilebilir.

### 3.2 Gayrimenkulün Tapu Kayıtları

TAPU KAYIT BİLGİSİ			
Zemin Tipi:	AnaTasınmaz	Ada/Parsel:	1299/8
Taşınmaz Kimlik No:	90748446	AT Yüzölçüm(m2):	3472.82
İl/ilçe:	KASTAMONU/MERKEZ	Bağımsız Bölüm Nitelik:	
Kurum Adı:	Kastamonu	Bağımsız Bölüm Brüt Yüzölçümü:	
Mahalle/Köy Adı:	KUZEYKENT Mah.	Bağımsız Bölüm Net Yüzölçümü:	
Mevkii:	-	Blok/Kat/Giriş/BBNo:	
Cilt/Sayfa No:	27/2575	Arsa Pay/Payda:	
Kayıt Durum:	Aktif	Ana Taşınmaz Nitelik:	YURT ALANI

### 3.3 Gayrimenkul ile İlgili Herhangi Bir Takyidat veya Devredilmesine İlişkin Herhangi Bir Sınırlama Olup Olmadığı Hakkında Bilgi

Tapu ve Kadastro Genel Müdürlüğü TKGM Portal üzerinden 03.09.2020 tarihi 15:11 itibariyle alınan Tapu Kayıt Belgesine göre taşınmazın tapu kaydında yer alan bilgiler aşağıda sıralanmıştır.

Taşınmazın maliki Reysaş Gayrimenkul Yatırım Ortaklığı Anonim Şirketi'dir. (01.03.2016-2723)

**Beyan** : İnönü Mahallesinden Nakledilmiştir. 20/7/1999 Tarih Yev.2015

**İrtifak** : Türkiye Elektrik Kurumu Tek Genel Müdürlüğü Lehine 9.312 M2 Lik Kısmında İrtifak Hakkı Vardır. (30.03.1988 – 823)

**Beyan** : TEDAŞ GEN.MÜD.2942 SAY.YASANIN 7.MAD.GÖRE KAMULAŞTIRMA KARARI 08/09/2004-YEV.5099

### 3.4 Değerlemesi yapılan gayrimenkul ile ilgili varsa son üç yıllık dönemde gerçekleşen alım satım işlemlerine ve gayrimenkulün hukuki durumunda meydana gelen değişikliklere (imar planında meydana gelen değişiklikler, kamulaştırma işlemleri vb.) ilişkin bilgi

Konu taşınmazın bulunduğu bölgede 07.02.2018 Tarih ve 43 onay sayılı 1/1.000 ölçekli Revizyon İlave Uygulama İmar Planı yürürlüğe girmiştir. Taşınmaz bu plan sonucunda yurt alanında kalmaktadır.

### 3.5 Gayrimenkulün ve Bulunduğu Bölgenin İmar Durumuna İlişkin Bilgiler

Kastamonu Belediyesi ilgili şube amirliğinde görevli memurdan alınan şifahi bilgiye ve belgeye göre; Söz konusu 1299 ada 8 parsel, 07.02.2018 Tarih ve 43 onay sayılı 1/1.000 ölçekli Revizyon İlave Uygulama İmar Planında "Yurt Alanı" içerisinde kalmakta olup, Ayrık Düzen, TAKS: 0,60, Emsal:2,00, Hmax: Serbest olacak şekilde yapılaşma koşuluna sahiptir.

Parsel üzerinden enerji nakil hattı geçmekte olup yapılaşma aşamasında Bedaş'tan "bina yüksekliği (mania) uygunluğu" alınması gerekmektedir.

Plan notu; TAKS=0,60'ı geçmeyecek şekilde jeolejik etüd raporunda belirtilen önlemleri almak koşulu ile özel projelere göre yükseklik alırlar.

\*Bu Rapor, 5070 sayılı "Elektronik İmza Kanunu" uyarınca imzalanmıştır. Doğruluğu, raporu hazırlayan değerlendirme kuruluşundan teyit edilebilir.



### **3.6 Gayrimenkul İçin Alınmış Durdurma Kararı, Yıkım Kararı, Riskli Yapı Tespiti Vb Durumlara Dair Açıklamalar**

Söz konusu gayrimenkul için Kastamonu Belediyesi imar servisinde yapılan incelemeler neticesinde dosyasında herhangi bir olumsuz karara rastlanmamıştır.

### **3.7 Gayrimenkule İlişkin Olarak Yapılmış Sözleşmelere (Gayrimenkul Satış Vaadi, Kat Karşılığı İnşaat veya Hasılat Paylaşımı Sözleşmeleri Vb.) İlişkin Bilgiler**

Söz konusu ana gayrimenkule ilişkin herhangi bir sözleşme bilgisi bulunmamaktadır.

### **3.8 Gayrimenkuller ve Gayrimenkul Projeleri İçin Alınmış Yapı Ruhsatlarına, Tadilat Ruhsatlarına, Yapı Kullanım İzinlerine İlişkin Bilgileri İle İlgili Mevzuat Uyarınca Alınması Gerekli Tüm İzinlerin Alınıp Alınmadığına ve Yasal Gerekliliği Olan Belgelerin Tam ve Doğru Olarak Mevcut Olup Olmadığı Hakkında Bilgi**

Söz konusu taşınmaz boş arsa vaziyetindedir. Herhangi bir gayrimenkul projesi bulunmamaktadır.

### **3.9 Değerlemesi Yapılan Projeler İle İlgili Olarak, 29/6/2001 Tarih ve 4708 Sayılı Yapı Denetimi Hakkında Kanun Uyarınca Denetim Yapan Yapı Denetim Kuruluşu (Ticaret Unvanı, Adresi vb.) ve Değerlemesi Yapılan Gayrimenkul İle İlgili Olarak Gerçekleştirdiği Denetimler Hakkında Bilgi**

Herhangi bir gayrimenkul projesi bulunmamaktadır.

### **3.10 Eğer belirli bir projeye istinaden değerlendirme yapılıyorsa, projeye ilişkin detaylı bilgi ve planların ve söz konusu değer tamamen mevcut projeye ilişkin olduğuna ve farklı bir projenin uygulanması durumunda bulunacak değer farklı olabileceğine ilişkin açıklama**

Söz konusu gayrimenkul için herhangi bir proje değerlemesi yapılmamıştır.

### **3.11 Varsa, Gayrimenkulün Enerji Verimlilik Sertifikası Hakkında Bilgi**

Gayrimenkule ait enerji verimlilik sertifikası bulunmamaktadır.

\*Bu Rapor, 5070 sayılı "Elektronik İmza Kanunu" uyarınca imzalanmıştır. Doğruluğu, raporu hazırlayan değerlendirme kuruluşundan teyit edilebilir.

#### 4. GAYRİMENKULÜN FİZİKİ ÖZELLİKLERİ

##### 4.1 Gayrimenkulün Bulunduğu Bölgenin Analizi ve Kullanılan Veriler



Kastamonu, Türkiye Cumhuriyeti'nin Karadeniz Bölgesi'nde yer alan Kastamonu ilinin merkez şehridir. Gökırmak'ın bir kolu olan Karaçomak Deresi vadisinde kurulu bulunan şehrin denizden yüksekliği 774 metredir. Evliyalar şehri olarak da bilinen Kastamonu Anadolu'daki en eski şehirlerden biridir, antik çağ ve Türk-İslâm dönemine ait birçok tarihi eser vardır. Kastamonu Kalesi, Atabey Camii, Şeyh Şaban-ı Veli Türbesi, Yanık Sultan Türbesi, Nasrullah Camii, saat kulesi ve buna benzer birçok tarihi eser mevcuttur. Çivisiz yapı mimari olarak yapılan Mahmut Bey Camii de buradadır. Kastamonu kent merkezinde ayrıca Türkiye'de açılan ilk "Kent Tarihi Müzesi" bulunmaktadır. Kastamonu Saat Kulesi, Sultan II. Abdülhamit zamanında, şehrin doğusunda bulunan yamaç üzerine Kastamonu Valilerinden Abdurrahman Nureddin Paşa tarafından 1884-1885 yıllarında yaptırılmıştır. Kulenin saati de Avrupa'dan getirilmiştir. Kastamonu'da yapılan çekme helvası

tüm ülke içinde meşhurdur.

Kastamonu isminin türemesi hakkında birçok fikir vardır; Bir görüşe göre Kastamonu şehri ismini, Hitit döneminde aynı bölge için kullanılan Kastama isminden almıştır. Kastama ismi zamanla Kastamonu'ya dönüşmüştür. Bir başka görüşe göre Kastamonu şehri ismini, Gas ve Tumanna kelimelerinin birleşiminden almıştır. Gaslar ya da bilinen adıyla Kaşkalar Kastamonu'nun ilk yerleşimcilerindendir. Tumanna ise o dönemde Kastamonu üzerinde bulunan bir şehir/bölge ismidir. Bu iki kelimenin birleşimi, zamanla Kastamonu şeklini almıştır. Üçüncü bir görüşe göre ise Kastamonu şehri ismini, Kastr ve Komnen kelimelerinin birleşiminden almıştır. Kastr kelimesi Latince "kale" demektir. Komnenler ise, bir Bizans Hanedanı olup bu bölgenin Bizans dönemindeki yerleşimcileridir. Bu iki kelime zamanla Kastamonu şeklini almıştır.

Cumhuriyet'in ilanından sonra Atatürk 23 -31 Ağustos 1925 tarihleri arasında 9 günlük bir Kastamonu gezisi yapmıştır. Bu gezi sırasında İnebolu'da Şapka Devrimi olarak anılan kılık ve kıyafet devrimini açıklamıştır. Bölgede 1943'te yaşanan Tosya-Ladik depremi 4 bin insanın hayatına mal olmuştur. Bölgede büyük yıkıma yol açan 7,2 şiddetindeki depremi bizzat yaşayan Kastamonulu şair-yazar Rifat Ilgaz depremin dehşetini Tosya Zلزlesi adlı şiirinde "çocuğunu emziren kadının soğudu memesinde sütü" dizeleri ile anlatmıştır. 1963 yılında Kastamonu Şeker Fabrikası kurularak ilde bulunan ekonomiye büyük canlılık getirmiştir. Kastamonu nüfusu 2017 yılına göre 372.373'dir. Bu nüfus, 184.289 erkek ve 188.084 kadından oluşmaktadır. Yüzde olarak ise: %49,49 erkek, %50,51 kadındır. Yüzölçümü 13.136 km<sup>2</sup> olan Kastamonu ilinde kilometrekareye 28 insan düşmektedir. Kastamonu nüfus yoğunluğu 28/km<sup>2</sup>'dir. Kastamonu nüfusunun %58,06 kısmı il ve ilçe merkezlerinde, %41,94 kısmı ise köy ve beldelerde yaşamaktadır.

Tarım ve Köyşleri Bakanlığı tarafından, Kırsal kalkınma plan ve programları ile 2006 -2010 Ulusal Tarım Stratejisi çerçevesinde, tarım üreticilerine kırsal alanlarda bireysel ve/veya bir arada yapacakları öz sermayeye dayalı projeli yatırımları için belirlenen iller dâhilinde kırsal alanda ekonomik ve sosyal gelişmeyi sağlamak için kırsal kalkınma programları uygulamaya konulmuştur. Tarım ve Köyşleri Bakanlığı adına Teşkilatlanma ve Destekleme Genel Müdürlüğü vasıtasıyla Kırsal

\*Bu Rapor, 5070 sayılı "Elektronik İmza Kanunu" uyarınca imzalanmıştır. Doğruluğu, raporu hazırlayan değerlendirme kuruluşundan teyit edilebilir.

Kalkınma Yatırımlarının Desteklenmesi Programı 2006 yılında uygulanmaya başlanmıştır. Program kapsamında, I, II, III ve IV. Etap yatırım başvuruları alınmış, değerlendirilmiş ve hibe desteği kapsamında uygun görülen yatırımlara ait uygulamalar devam etmektedir.

#### Tarımsal Desteklemeler

2008 yılında tarımsal desteklemeler kapsamında Doğrudan Gelir Desteği (DGD) ile buzağı ve gebe düve desteği kaldırılmış olup, mazot ve kimyevi gübre, yem bitkileri, süt, alabalık, anaç sığır desteklemeleri ile diğer bazı desteklemeler devam etmektedir. 2000 yılında başlayan tarımsal desteklemelerde 2008 yılına kadar hızlı bir artış görülmüş ve 2007 yılı sonuna kadar tüm tarımsal desteklemelere toplam 203.804.360 YTL tutarında hakediş ödemesi yapılmıştır. 2008 yılında ise bazı desteklemelerin başvurularının 2009 Ocak ayına kadar uzatılması nedeniyle icmalleri henüz hazırlanmamıştır.

Desteklemeler içerisinde Doğrudan Gelir Desteği (DGD) önemli bir paya sahiptir. Ancak son yıllarda ürüne ve üretime yönelik desteklerin arttırılıp DGD desteğinin önce azaltılması ve 2008 yılında kaldırılması ile DGD nin desteklemedeki payı azalmıştır. 2007 ve 2008 yıllarında ilimizde en önemli tarımsal destekleme yem bitkileri üretiminin desteklemesidir.



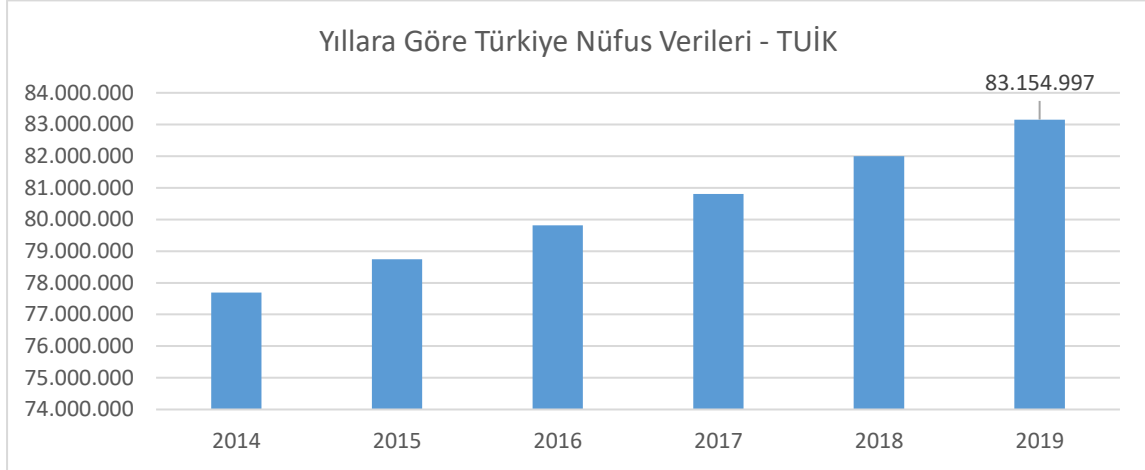
Yıl	Erkek Nüfusu	Kadın Nüfusu	Toplam Nüfus
2017	184.289	188.094	372.373
2016	188.039	188.906	376.945
2015	184.585	188.048	372.633
2014	183.564	185.343	368.907
2013	183.188	184.905	368.093
2012	177.847	182.161	359.808
2011	177.866	182.093	359.759
2010	178.875	182.347	361.222
2009	177.152	182.671	359.823
2008	176.832	183.592	360.424
2007	176.954	183.412	360.366

\*Bu Rapor, 5070 sayılı "Elektronik İmza Kanunu" uyarınca imzalanmıştır. Doğruluğu, raporu hazırlayan değerleme kuruluşundan teyit edilebilir.

## Δ Mevcut Ekonomik Koşulların, Gayrimenkul Piyasasının Analizi, Mevcut Trendler ve Dayanak Veriler İle Bunların Gayrimenkulün Değerine Etkileri

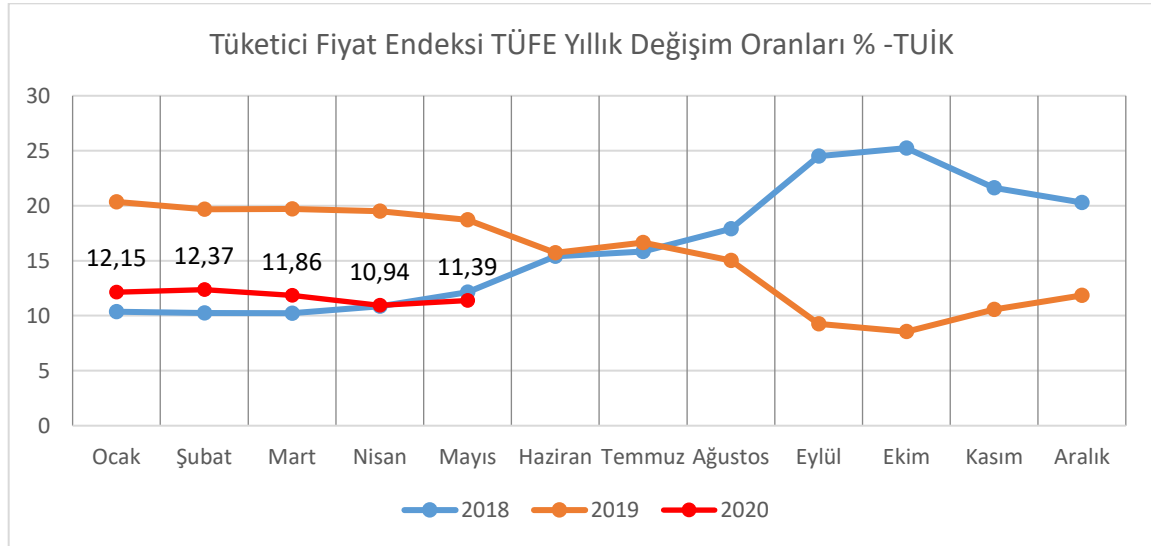
### Bazı Ekonomik Veriler ve İstatistikler

#### Δ Nüfus;



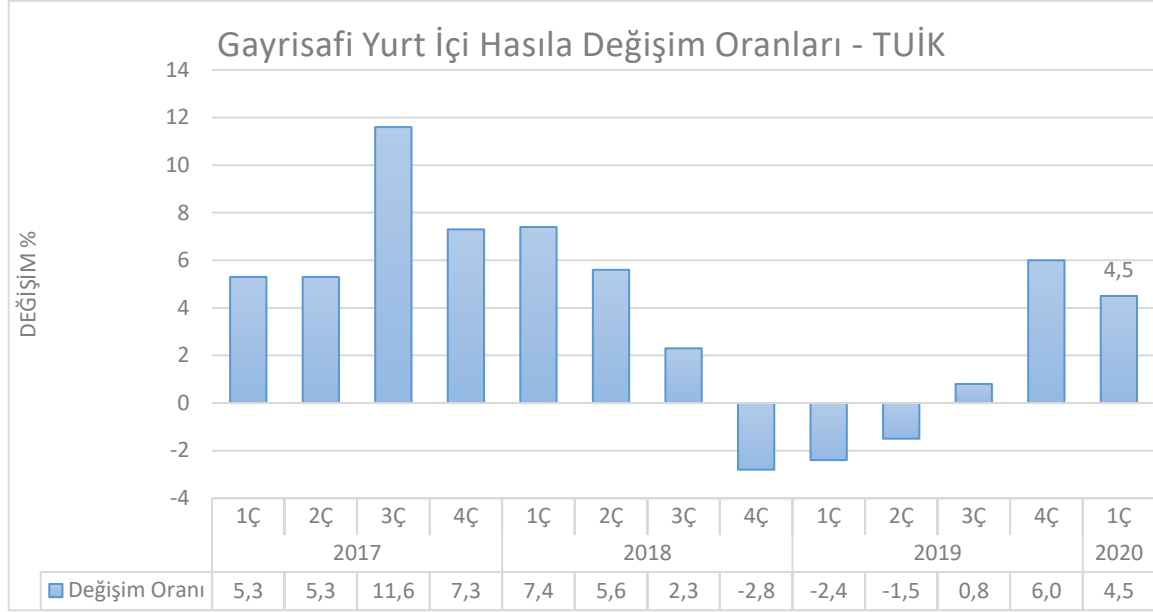
Türkiye'nin nüfusu, 2019 yılında bir önceki yıla göre 1 milyon 151 bin 115 kişi artarak 83 milyon 154 bin 997 kişi oldu. Erkek nüfus 41 milyon 721 bin 136 kişi olurken, kadın nüfus 41 milyon 433 bin 861 kişi oldu. Diğer bir ifadeyle toplam nüfusun yüzde 50,2'sini erkekler, yüzde 49,8'ini ise kadınlar oluşturdu. (TÜİK)

#### Δ TÜFE/Enflasyon Endeksleri;



Türkiye İstatistik Kurumu tarafından açıklanan rakamlara göre enflasyon oranı Mayıs ayında bir önceki aya göre %1,36, bir önceki yılın aynı ayına göre %11,39 arttı. (TÜİK.)

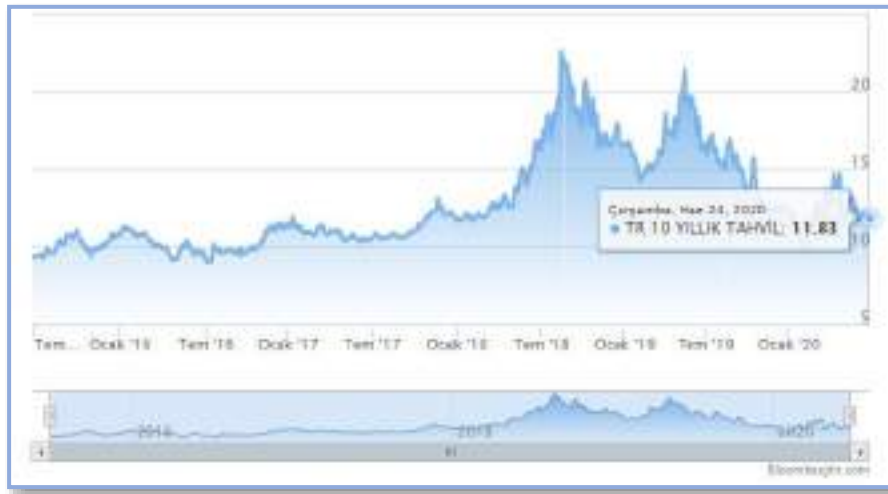
### Δ GSYİH/Büyüme Endeksleri:



TÜİK tarafından açıklanan verilerde zincirlenmiş hacim endeksine göre gayrisafi yurtiçi hasıla 2018 yılı üçüncü çeyreğinde bir önceki yılın aynı çeyreğine göre %1,6 artış gösterdi. 2Ç18 büyümesi %5,2'den %5,3'e revize edildi. Mevsim ve takvim etkilerinden arındırılmış GSYH bir önceki çeyreğe göre %1,1 daraldı.

GSYH 2020 yılının ilk çeyreğinde yüzde 4,5 oranında büyüme kaydetmiştir. İlk çeyrekte tarım sektörü yüzde 3, sanayi sektörü yüzde 6,2 ve hizmetler sektörü (inşaat dâhil) yüzde 3,2 oranında büyüme kaydetmiştir. Mevsim ve takvim etkilerinden arındırılmış GSYH büyüme oranı yılın ilk çeyreğinde yüzde 0,6 olarak gerçekleşmiştir. Harcama yönünden bakıldığında ise söz konusu dönemde toplam sabit sermaye yatırımları yüzde 1,4 oranında gerilerken; özel tüketim ve kamu tüketimi harcamaları sırasıyla yüzde 5,1 ve yüzde 6,2 oranlarında artmıştır. Net ihracatın büyümeye katkısı negatif 4,3 puan olmuştur. Bu dönemde özel tüketimin büyümeye katkısı 3,0 puan olurken kamu tüketimi ekonomik büyümeye 0,9 puan katkı vermiştir. (TÜİK)

### Δ TR 10 Yıllık Devlet Tahvili Değişimi;



Yaklaşık son 10 yıllık dönemde TR 10 yıllık DİBS olan tahvil oranları 10% seviyelerinde gezinirken 2018 yılı 2.çeyreğiyle birlikte artışa geçerek 20% ve üzeri seviyelere kadar ulaşmıştır. Haziran 2020 itibariyle ortalama %12,00 seviyelerindedir. (Grafik: Bloomberght.com)

\*Bu Rapor, 5070 sayılı "Elektronik İmza Kanunu" uyarınca imzalanmıştır. Doğruluğu, raporu hazırlayan değerleme kuruluşundan teyit edilebilir.

## **Δ Türkiye’de Gayrimenkul ve İnşaat Sektörü;**

2018 yılında yaşadığımız kur dalgalanması ve buna bağlı gelişmeler karşısında başta ekonomik anlamda alınan YEP kararları ardından yapılan düzenlemeler ile dengelenme 2019 yılında önemli ölçüde sağlanmış görünmekteydi. Yıllık GSYH, zincirlenmiş hacim endeksi olarak, 2019 yılında bir önceki yıla göre yüzde 0,9 artmıştır. Ancak sektörel bazda bakıldığında, finans ve sigorta faaliyetleri toplam katma değeri yüzde 7,4, kamu yönetimi, eğitim, insan sağlığı ve sosyal hizmet faaliyetleri yüzde 4,6, diğer hizmet faaliyetleri yüzde 3,7 ve tarım sektörü yüzde 3,3 artarken, inşaat sektörü yüzde 8,6, mesleki, idari ve destek hizmet faaliyetleri ise yüzde 1,8 azalmıştır. İnşaat sektöründe görülen bu sert düşüş 2018 yılından itibaren kendisini gösteren talep eksikliği, maliyet artışı ve yüklenicilerin yaşadığı nakit akış sorunlarından kaynaklanmış görülmektedir. İnşaat sektörü cari fiyatlar ile 2019 yılında GSYH içinde yüzde 5,4 bir paya sahip olurken gayrimenkul sektörü yüzde 6,7 oranında paya sahip olmuştur. İki sektör GSYH’nin yüzde 12,1 oranında bir büyüklüğe ulaşmışlardır.

2020 yılının ilk çeyreği GSYH sonuçları henüz açıklanmamasına rağmen sektördeki genel eğilimin anlaşılması açısından satış rakamları incelendiğinde daha pozitif bir sonuç olacağı öngörülmektedir. İnşaat ve Gayrimenkul sektörü 2019 yılının sonunda yakaladığı ivmeyi 2020 yılını ilk üç aylık diliminde de sürdürmüş görünmektedir. 2019 yılı ilk çeyreği ile 2020 yılının aynı dönemi incelendiğinde toplam konut satışlarında yüzde 3,4 oranında artış yaşanmıştır. Söz konusu dönemde ikinci el satışlarda görülen yüzde 119 düzeydeki artış pazarda yer alan konutların talep gördüğünü işaret etmektedir. Öte yandan arz da kendisini şartlara göre ayarlamaya devam etmiş görünmektedir. 2019 yılı birinci çeyreği ile 2020 yılı birinci çeyreği arasında yapı ruhsat sayısında yüzde 23,4 düzeyinde gerileme gerçekleşmiştir. Diğer yandan gerek sektör gerek ekonomi açısından dikkatle izlenmesi gereken önemli bir noktada ipotekli satışlarda yaşanan gelişmedir. Aynı dönem itibarıyla ipotekli konut satışları yüzde 90 düzeyinde artış kaydetmiştir. Bu süreç içerisinde faizlerde yaşanan düşüş ve bunun kredi maliyetlerine etkisi ipotekli satışları oldukça olumlu etkilemiş görünmektedir.

Diğer pek çok ekonomide olduğu gibi, Türkiye’de de inşaat sektörü, genel ekonomi açısından bir öncü gösterge olmanın yanında büyümenin itici gücünü oluşturma özelliğini de taşıyor. İnşaat sektöründeki ivmelenme ve yavaşlama genel ekonomiye göre daha önce gerçekleşiyor. Bununla birlikte, son dönemlerdeki yavaşlama haricinde sektörün yüksek büyüme temposuyla genel ekonomik büyümeye hem doğrudan hem de dolaylı olarak en önemli katkı yapan sektörlerden biri olduğu görülüyor.

Türk inşaat sektörünün uzun dönemli eğilimlerine baktığımızda genel ekonomideki dalgalanmalara en duyarlı sektörlerden biri olduğu söylenebilir. İnşaat sektöründeki büyüme eğilimi bir bakıma GSYH’nin öncü göstergesi durumundadır.

Ülkemiz genelinde son yıllarda artan gayrimenkul stoğu; gerekli piyasa düzeltmeleri, faiz oranındaki değişim ve enflasyondaki yaşanan pozitif düşüşle birlikte azalış eğilimine girmiştir. Artan inşaat maliyetleri sebebi ile yaşanan değer artışları da piyasanın ekonomi içerisinde uygun bir trend yakalaması ve stok azaltma ihtiyacına beklenen cevabı vererek değerlerde düşüş yaşanarak piyasada beklenen rakamlara gelmiştir. Bunun yanı sıra 2019 yılı yabancıya gayrimenkul satışında özellikle konut satışında patlama yaşanan bir yıl olmuştur. 2020 yılı 2.çeyreğiyle birlikte konut kredi faizlerinde yaşanan tarihi düşüşle birlikte özellikle sıfır konutlarda satış rakamları çok hızlı bir seviyeye ulaşmıştır.

\*Bu Rapor, 5070 sayılı “Elektronik İmza Kanunu” uyarınca imzalanmıştır. Doğruluğu, raporu hazırlayan değerlendirme kuruluşundan teyit edilebilir.



#### 4.2 Değerleme İşlemini Olumsuz Yönde Etkileyen veya Sınırlayan Faktörler

Değerleme tarihi itibarıyla süreç tamamlanana kadar geçen sürede, değerlendirme işlemini olumsuz etkileyen veya sınırlayan herhangi bir faktör olmamıştır.

#### 4.3 Gayrimenkulün Fiziki, Yapısal, Teknik ve İnşaat Özellikleri

##### Δ Ana Gayrimenkul / Gayrimenkul Özellikleri;

Değerlemeye ana taşınmaz 3.472,82 m<sup>2</sup> yüz ölçüme sahip **1299 ada 8 parseldir**. Parsel geometrik olarak iki köşesi kesik kare biçimli olup topografik hafif eğimli bir yapıdadır. Parselin, kuzeyinde yer alan imar yoluna yaklaşık 69 m, doğusunda yer alan imar yoluna yaklaşık 51 m, batısında yer alan imar yoluna 52 m cephesi bulunmakla birlikte güney sınırı 1299 ada 9 parseli bitişiktir. Parselin etrafındaki imar yolları henüz açılmamıştır. Etrafında sınırları belirleyici unsur bulunmayan parselin üzerinde de herhangi bir yapı bulunmamaktadır.

### TAŞINMAZ GÖRSELLERİ



\*Bu Rapor, 5070 sayılı "Elektronik İmza Kanunu" uyarınca imzalanmıştır. Doğruluğu, raporu hazırlayan değerlendirme kuruluşundan teyit edilebilir.



\*Bu Rapor, 5070 sayılı "Elektronik İmza Kanunu" uyarınca imzalanmıştır. Doğruluğu, raporu hazırlayan değerleme kuruluşundan teyit edilebilir.



\*Bu Rapor, 5070 sayılı “Elektronik İmza Kanunu” uyarınca imzalanmıştır. Doğruluğu, raporu hazırlayan değerleme kuruluşundan teyit edilebilir.



\*Bu Rapor, 5070 sayılı "Elektronik İmza Kanunu" uyarınca imzalanmıştır. Doğruluğu, raporu hazırlayan değerleme kuruluşundan teyit edilebilir.

**4.4 Varsa, Mevcut Yapıyla veya İnşaatı Devam Eden Projeye İlgili Tespit Edilen Ruhsata aykırı Durumlara İlişki Bilgiler**

Söz konusu parsel üzerinde yapılaşma bulunmamaktadır.

**4.5 Ruhsat Alınmış Yapılarda Yapılan Değişikliklerin 3194 Sayılı İmar Kanunu'nun 21.nci Maddesi Kapsamında Yeniden Ruhsat Alınmasını Gerekçendir Değişiklikler Olup Olmadığı Hakkında Bilgi**

Söz konusu parsel üzerinde yapılaşma bulunmamaktadır.

**4.6 Gayrimenkulün Değerleme Tarihi İtibariyle Hangi Amaçla Kullanıldığı, Gayrimenkul Arsa veya Arazi İse Üzerinde Herhangi Bir Yapı Bulunup Bulunmadığı ve Varsa, Bu Yapıların Hangi Amaçla Kullanıldığı Hakkında Bilgi**

Söz konusu parsel üzerinde herhangi bir yapılaşma bulunmamaktadır.

**5. KULLANILAN DEĞERLEME YÖNTEMLERİ**

**UDS Tanımlı Değer Esası – Pazar Değeri:**

➤ Pazar değeri, bir varlık veya yükümlülüğün, uygun pazarlama faaliyetleri sonucunda, istekli bir satıcı ve istekli bir alıcı arasında, tarafların bilgili ve basiretli bir şekilde ve zorlama altında kalmaksızın hareket ettikleri, muvazaasız bir işlem ile değerlendirme tarihi itibarıyla el değiştirmesinde kullanılması gerekli görülen tahmini tutardır. Pazar değerinin tanımı aşağıdaki kavramsal çerçeveye uygun olarak uygulanması gerekir:

(a) "Tahmini tutar" ifadesi muvazaasız bir pazar işleminde varlık için para cinsinden ifade edilen fiyat anlamına gelmektedir. Pazar değeri, değerlendirme tarihi itibarıyla, pazarda pazar değeri tanımına uygun olarak makul şartlarda elde edilebilecek en olası fiyattır. Bu fiyat, satıcı tarafından makul şartlarda elde edilebilecek en iyi ve alıcı tarafından makul şartlarda elde edilebilecek en avantajlı fiyattır. Bu tahmin, özellikle de satışla ilişkili herhangi bir tarafça sağlanmış özel bedeller veya imtiyazlar, standart olmayan bir finansman, sat ve geri kirala sözleşmesi gibi özel şartlara veya koşullara dayanarak artırılmış veya azaltılmış bir tahmini fiyatı veya sadece belirli bir malike veya alıcıya yönelik herhangi bir değer unsuru kapsamaz.

(b) "El değiştirmesinde kullanılacak" ifadesi, bir varlığın veya yükümlülüğün değerinin, önceden belirlenmiş bir tutar veya gerçek satış fiyatından ziyade tahmini bir değer olduğu duruma atıfta bulunur. Bu fiyat değerlendirme tarihi itibarıyla, pazar değeri tanımındaki tüm unsurları karşılayan bir işlemdeki fiyattır;

(c) "Değerleme tarihi itibarıyla" ifadesi değer belirlenmesinin belirli bir tarih itibarıyla belirlenmesini ve o zamana özgü olmasını gerektirir. Pazarlar ve pazar koşulları değişebileceğinden, tahmini değer başka bir zamanda doğru veya uygun olmayabilir. Değerleme tutarı, pazarın durumunu ve içinde bulunduğu koşulları başka bir tarihte değil sadece değerlendirme tarihi itibarıyla yansıtır;

(d) "İstekli bir alıcı arasında" ifadesi alım niyetiyle harekete geçmiş olan, ancak zorunlu kalmış olmayan bir alıcı anlamına gelmektedir. Bu alıcı her fiyattan satın almaya hevesli veya kararlı değildir. Bu alıcı, var olduğunun kanıtlanması veya tahmin edilmesi mümkün olmayan, sanal veya varsayımsal bir pazardan ziyade mevcut pazar gerçeklerine ve mevcut pazar beklentilerine uygun olarak satın alır. Var olduğu kabul edilen bir alıcı pazarın gerektirdiğinden daha yüksek bir fiyat ödemeyecektir. Varlığın mevcut sahibi ise pazarı oluşturanlar arasında yer almaktadır.

(e) "İstekli bir satıcı" ifadesi ise belirli fiyattan satmaya hevesli veya mecbur olmayan, ya da mevcut pazar tarafından makul görülmemeyen bir fiyatta ısrar etmeyen bir satıcı anlamına gelmektedir. İstekli satıcı, fiyat her ne olursa olsun, varlığı uygun pazarlama faaliyetleri sonucunda açık pazarlarda, pazar şartlarında elde edilebilecek en iyi fiyattan satmak istemektedir. Varlığın asıl sahibinin gerçekte içinde bulunduğu koşullar, yukarıda anılan şartlara dâhil değildir, çünkü istekli satıcı varsayımsal bir maliktir.

\*Bu Rapor, 5070 sayılı "Elektronik İmza Kanunu" uyarınca imzalanmıştır. Doğruluğu, raporu hazırlayan değerlendirme kuruluşundan teyit edilebilir.

(f) “Muvazaasız bir işlem” ifadesi, fiyatın pazarın fiyat seviyesini yansıtmamasına veya yükseltmesine yol açabilecek, örneğin ana şirket ve bağlı şirket veya ev sahibi ve kiracı gibi taraflar değil, aralarında belirli ve özel bir ilişki bulunmayan taraflar arasında yapılan bir işlem anlamına gelmektedir. Pazar değeri işlemlerinin, her biri bağımsız olarak hareket eden ilişkisiz taraflar arasında yapıldığı varsayılır.

(g) “uygun pazarlama faaliyetleri sonucunda” ifadesi, varlığın pazara çıkartılarak en uygun şekilde pazarlanması halinde pazar değeri tanımına uygun olarak elde edilebilecek en iyi fiyattan satılmış olması anlamına gelmektedir. Satış yönteminin, satıcının erişime sahip olduğu pazarda en iyi fiyatı elde edeceği en uygun yöntem olduğu kabul edilir. Varlığın pazara çıkartılma süresi sabit bir süre olmayıp, varlığın türüne ve pazar koşullarına göre değişebilir. Burada tek kriter, varlığın yeterli sayıda pazar katılımcısının dikkatini çekmesi için yeterli süre tanınması gerekliliğidir. Pazara çıkartılma zamanı değerlendirme tarihinden önce gerçekleşmelidir,

(h) “Tarafların bilgili ve basiretli bir şekilde hareket etmeleri” ifadesi, istekli satıcının ve istekli alıcının değerlendirme tarihi itibarıyla pazarın durumu, varlığın yapısı, özellikleri, fiili ve potansiyel kullanımları hakkında makul ölçülerde bilgilenmiş olduklarını varsaymaktadır. Tarafların her birinin bu bilgiyi, işlemde kendi ilgili konumları açısından en avantajlı fiyatı elde etmek amacıyla basiretli bir şekilde kullandıkları varsayılır. Basiret, faydası sonradan anlaşılan bir tecrübenin avantajıyla değil, değerlendirme tarihi itibarıyla pazar şartları dikkate alınarak değerlendirilir. Örneğin fiyatların düştüğü bir ortamda önceki pazar seviyelerinin altında bir fiyattan varlıklarını satan bir satıcı basiretsiz olarak kabul edilmez. Bu gibi durumlarda, pazarlarda değişen fiyat koşulları altında varlıkların el değiştirildiği diğer işlemler için geçerli olduğu gibi, basiretli alıcılar veya satıcılar o anda mevcut en iyi pazar bilgileri doğrultusunda hareket edeceklerdir.

(i) “Zorlama altında kalmaksızın” ifadesi ise taraflardan her birinin zorlanmış olmaksızın veya baskı altında kalmaksızın bu işlemi yapma niyetiyle harekete geçmiş olmasıdır.

➤ Pazar değeri kavramı, *katılımcıların* özgür olduğu açık ve rekabetçi bir pazarda pazarlık edilen fiyat olarak kabul edilmektedir. Bir varlığın pazarı, uluslararası veya yerel bir pazar olabilir. Bir pazar çok sayıda alıcı ve satıcıdan veya karakteristik olarak sınırlı sayıda *pazar katılımcısından* oluşabilir. Varlığın satışa sunulduğunun varsayıldığı pazar, teorik olarak el değiştiren *varlığın* normal bir şekilde el değiştirdiği bir pazardır.

➤ Bir *varlığın* pazar değeri onun en verimli ve en iyi kullanımını yansıtır. En verimli ve en iyi kullanım, bir varlığın potansiyelinin yasal olarak izin verilen ve finansal olarak karlı olan en yüksek düzeyde kullanımınıdır. En verimli ve en iyi kullanım, bir *varlığın* mevcut kullanımının devamı ya da alternatif başka bir kullanım *olabilir*. Bu, bir *pazar katılımcısının* varlık için teklif edeceği fiyatı hesaplarken varlık için planladığı kullanıma göre belirlenir.

➤ Değerleme girdilerinin yapısının ve kaynağının, sonuçta *değerleme amacı* ile ilgili olması *gerekli* değer esasını yansıtmaması *gerekir*. Örneğin, pazar değerini belirlemek amacıyla, pazardan türetilmiş veriler kullanılmak şartıyla, farklı yaklaşımlar ve yöntemler *kullanılabilir*. Pazar yaklaşımı tanım olarak pazardan türetilmiş girdileri kullanır. Gelir yaklaşımını kullanarak pazar değerini belirlemek için, *katılımcılar* tarafından benimsenen girdilerin ve varsayımların kullanılması *gerekli görülmektedir*. Maliyet yaklaşımını kullanarak pazar değerini belirlemek için, eşdeğer kullanıma sahip bir varlığın maliyetinin ve uygun aşınma oranının, pazar esaslı maliyet ve aşınma analizleriyle belirlenmesi *gerekli görülmektedir*.

➤ Değerlemesi yapılan *varlık* için mevcut verilere ve pazarla ilişkili koşullara göre en geçerli ve en uygun değerlendirme yönteminin veya yöntemlerinin tespit edilmesi *gerekir*. Uygun bir şekilde analiz edilmiş ve pazardan elde edilmiş verilere dayanması halinde, kullanılan her bir yaklaşımın veya yöntemin, pazar değeri ile ilgili bir gösterge sağlaması *gerekli görülmektedir*.

\*Bu Rapor, 5070 sayılı “Elektronik İmza Kanunu” uyarınca imzalanmıştır. Doğruluğu, raporu hazırlayan değerlendirme kuruluşundan teyit edilebilir.

➤ Pazar değeri bir *varlığın*, pazardaki diğer alıcıların elde edemediği, belirli bir malik veya alıcı için değer ifade eden niteliklerini yansıtmaz. Böyle avantajlar, bir *varlığın* fiziksel, coğrafi, ekonomik veya yasal özellikleriyle ilişkili *olabilir*. Pazar değeri, belirli bir tarihte belirli bir istekli alıcının değil, herhangi bir istekli bir alıcının olduğunu varsaydığından, buna benzer tüm değer unsurlarının göz ardı edilmesini gerektirmektedir.

### **Değerleme Yöntemleri**

Değerleme yaklaşımlarının uygun ve değerlendirilen varlıklarının içeriği ile ilişkili olmasına dikkat edilmesi gerekir. Aşağıda tanımlanan ve açıklanan üç yaklaşım değerlendirilmede kullanılan temel yaklaşımlardır. Bunların tümü, fiyat dengesi, fayda beklentisi veya ikame ekonomi ilkelerine dayanmaktadır. Temel değerlendirme yaklaşımlarına aşağıda yer verilmektedir:

**(A) Pazar Yaklaşımı (B) Gelir Yaklaşımı (C) Maliyet Yaklaşımı**

Bu temel değerlendirme yaklaşımlarının her biri farklı, ayrıntılı uygulama yöntemlerini içerir.

Bir varlığa ilişkin değerlendirme yaklaşımlarının ve yöntemlerinin seçiminde amaç belirli durumlara en uygun yöntemin bulunmasıdır. Bir yöntemin her duruma uygun olması söz konusu değildir. Seçim sürecinde asgari olarak aşağıdakiler dikkate alınır:

**(a)** değerlendirme görevinin koşulları ve amacı ile belirlenen uygun değer esas(lar)ı ve varsayılan kullanım(lar)ı, **(b)** olası değerlendirme yaklaşımlarının ve yöntemlerinin güçlü ve zayıf yönleri, **(c)** her bir yöntemin varlığın niteliği ve ilgili pazardaki katılımcılar tarafından kullanılan yaklaşımlar ve yöntemler bakımından uygunluğu, **(d)** yöntem(ler)in uygulanması için gereken güvenilir bilginin mevcudiyeti.

### **5.1 Pazar Yaklaşımı**

#### **Δ Pazar Yaklaşımını Açıklayıcı Bilgiler, Konu Gayrimenkulün Değerleme İçin Bu Yaklaşımın Kullanılma Nedenleri**

Pazar yaklaşımı *varlığın*, fiyat bilgisi elde edilebilir olan aynı veya karşılaştırılabilir (benzer) *varlıklarla* karşılaştırılması suretiyle gösterge niteliğindeki değer belirlendiği yaklaşımı ifade eder. Aşağıda yer verilen durumlarda, pazar yaklaşımının uygulanması ve bu yaklaşıma önemli ve/veya anlamlı ağırlık verilmesi gerekli görülmektedir: **(a)** değerlendirme konusu varlığın değer esasına uygun bir bedelle son dönemde satılmış olması, **(b)** değerlendirme konusu varlığın veya buna önemli ölçüde benzerlik taşıyan varlıkların aktif olarak işlem görmesi ve/veya **(c)** önemli ölçüde benzer varlıklar ile ilgili sık yapılan ve/veya güncel gözlemlenebilir işlemlerin söz konusu olması.

Karşılaştırılabilir pazar bilgisinin varlığın tıpatıp veya önemli ölçüde benzeriyle ilişkili olmaması halinde, *değerlemeyi gerçekleştirenin* karşılaştırılabilir *varlıklar* ile değerlendirme konusu *varlık* arasında niteliksel ve niceliksel benzerliklerin ve farklılıkların karşılaştırmalı bir analizini yapması *gerekir*. Bu karşılaştırmalı analize dayalı düzeltme yapılmasına genelde ihtiyaç duyulacaktır. Bu düzeltmelerin makul olması ve *değerlemeyi gerçekleştirenlerin* düzeltmelerin gerekçeleri ile nasıl sayısallaştırıldıklarına raporlarında yer vermeleri *gerekir*.

Pazar yaklaşımında genellikle her biri farklı çarpanlara sahip karşılaştırılabilir varlıklardan elde edilen pazar çarpanları kullanılır. Belirlenen aralıktan uygun çarpanın seçimi niteliksel ve niceliksel faktörlerin dikkate alındığı bir değerlendirmenin yapılmasını gerektirir.

\*Bu Rapor, 5070 sayılı "Elektronik İmza Kanunu" uyarınca imzalanmıştır. Doğruluğu, raporu hazırlayan değerlendirme kuruluşundan teyit edilebilir.

### **Δ Fiyat Bilgisi Tespit Edilen Emsal Bilgileri ve Bu Bilgilerin Kaynağı**

**[E:1 Satılık Arsa]** Değerleme konusu taşınmaz yakın konumda Huzurkent olarak bilinen bölgede, 6 kat konut imarlı 2 bitişik arsadan oluşan 801 m<sup>2</sup> yüz ölçüme sahip taşınmaz 1.080.000 TL'den pazarlıklı olarak satılıktır. (Not: Emsal arsa değerlendirme konusu taşınmaz ile benzer şerefiyeye sahiptir.)

(1.080.000-TL /801 m<sup>2</sup> \* 0,90 Pazarlık payı = 1.213,00-TL/m<sup>2</sup>)

İlgilisi: 0 (366) 215 33 38

**[E:2 Satılık Arsa]** Değerleme konusu taşınmaz yakın konumda yer alan, 6 kat konut imarlı 327 m<sup>2</sup> yüz ölçüme sahip taşınmaz 525.000 TL'den pazarlıklı olarak satılıktır. (Not: Emsal taşınmazın yüz ölçümünün küçük olması birim değerini pozitif yönde etkilemiştir.)

(525.000-TL /327 m<sup>2</sup> \* 0,90 Pazarlık payı \* 0,90 Yüzölçüm indirgeme = 1.300,00 TL/m<sup>2</sup>)

İlgilisi: 0549 212 20 07

**[E:3 Satılık Arsa]** Değerleme konusu taşınmaz yakın konumda yer alan E: 1,20 konut imarlı 335 m<sup>2</sup> yüz ölçüme sahip taşınmaz 996.000 TL'den pazarlıklı olarak satılıktır. (Not: Emsal taşınmaz üniversite kampüsüne daha yakın olması durumundan avantajlıdır.)

(350.000-TL /1.003 m<sup>2</sup> \* 0,90 Pazarlık payı \* 0,50 Konum indirgeme = 1330,00 TL/m<sup>2</sup>)

İlgilisi: 0552 905 17 65

**[E:4 Satılık Arsa]** Değerleme konusu taşınmaz yakın konumda Kastamonu Üniversitesinin batısında yer alan, E: 2,30, yurt alanı imarlı, 4.950 m<sup>2</sup> yüz ölçüme sahip taşınmaz 4.850.000 TL'den pazarlıklı olarak satılıktır. (Not: Emsal taşınmaz değerlendirme konusu taşınmaza göre merkezden uzak konumdadır.)

(4.850.000-TL /4.950,00 m<sup>2</sup> \* 0,95 Pazarlık payı \* 1,20 Konum şerefiyesi = 1.238,00 TL/m<sup>2</sup>)

İlgilisi: 0532 113 09 37

**[E:5 Görüş]** Değerleme konusu taşınmazın bulunduğu bölgede faaliyet gösteren emlakçılar ile yapılan görüşmede bölgede 5 – 6 kat konut alanı imarlı arsaların 1100 TL/m<sup>2</sup> - 1400 TL/m<sup>2</sup> arasında pazarlandığı bilgisi alınmıştır.



## Δ Kullanılan Emsallerin Sanal Ortamdaki Haritalarından Çıkartılmış, Değerlemeye Konu Gayrimenkule Olan Yakınlığını Gösteren Krokiler



## Δ Emsallerin Nasıl Dikkate Alındığına İlişkin ayrıntılı Açıklama, Emsal Bilgilerinde Yapılan Düzeltmeler, Düzeltmelerin Yapılma Nedenine İlişkin Detaylı Açıklamalar ve Diğer Varsayımlar

Taşınmazın bulunduğu bölgede yapılan araştırmada kendisi ile benzer/farklı konumda satılık arsa emsallerine ulaşılmıştır. Yapılan araştırmalarda, değerlemesi yapılan taşınmaz ile karşılaştırılabilir nitelikte, aynı imar lejantlı satılık ya da yakın dönemde satılmış arsalar bulunamamıştır. Bu nedenle, değerlendirme konusu taşınmaza yakın bölgelerde yer alan konut imarlı arsalar araştırılmış ve yukarıda açıklandığı gibi düzeltmeler yapılmıştır. Bu emsallerden yola çıkılarak parselin imar durumu, lokasyonu, yola cephesi, arazi yapısı, altyapı durumu, çevre düzenlemesi vb. durumlar dikkate alınmış ve taşınmaza değer takdir edilmiştir. Arsa metrekare satış fiyatları bu bilgiler doğrultusunda 1200 TL ile 1400 TL arasında olabileceği sonucuna ulaşılmıştır.

## Δ Pazar Yaklaşımı İle Ulaşılan Sonuç

Yukarıda yazılan bilgiler doğrultusunda söz konusu taşınmazın konumu, arazi yapısı, yola cephesi, ulaşım kolaylığı vb. her türlü olumlu/olumsuz faktör dikkate alınmış emsallerdeki düzeltmeler ışığında 1299 ada 8 parselin birim arsa değerine 1.296 TL/m<sup>2</sup> takdir edilmiştir.

Arsa Değeri: 3.472,82 m<sup>2</sup> x 1.300,00- TL/m<sup>2</sup> = ~4.500.000,00- TL

Pazar yaklaşımı yöntemi sonucunda taşınmaza tapu yüzölçümü dikkate alınarak arsa değeri (K.D.V hariç) **4.500.000,00-TL** takdir edilmiştir.

\*Bu Rapor, 5070 sayılı "Elektronik İmza Kanunu" uyarınca imzalanmıştır. Doğruluğu, raporu hazırlayan değerlendirme kuruluşundan teyit edilebilir.

## 5.2 Maliyet Yaklaşımı

### Δ Maliyet Yaklaşımını Açıklayıcı Bilgiler, Konu Gayrimenkulün Değerleme İçin Bu Yaklaşımın Kullanılma Nedeni

Maliyet yaklaşımı, bir alıcının, gereksiz külfet doğuran zaman, elverişsizlik, risk gibi etkenler söz konusu olmadıkça, belli bir varlık için, ister satın alma, isterse yapım yoluyla edinilmiş olsun, kendisine eşit faydaya sahip başka bir varlığı elde etme maliyetinden daha fazla ödeme yapmayacağı ekonomik ilkesinin uygulanmasıyla gösterge niteliğindeki değer belirlendiği yaklaşımdır. Bu yaklaşımda, bir *varlığın* cari ikame maliyetinin veya yeniden üretim maliyetinin hesaplanması ve fiziksel bozulma ve diğer biçimlerde gerçekleşen tüm yıpranma paylarının düşülmesi suretiyle gösterge niteliğindeki değer belirlenmektedir. Aşağıda yer verilen durumlarda, maliyet yaklaşımının uygulanması ve bu yaklaşıma önemli ve/veya anlamlı ağırlık verilmesi gerekli görülmektedir: **(a)** katılımcıların değerlendirme konusu varlıkla önemli ölçüde aynı faydaya sahip bir varlığı yasal kısıtlamalar olmaksızın yeniden oluşturabilmesi ve varlığın, katılımcıların değerlendirme konusu varlığı bir an evvel kullanabilmeleri için önemli bir prim ödemeye razı olmak durumunda kalmayacakları kadar, kısa bir sürede yeniden oluşturulabilmesi,

**(b)** varlığın doğrudan gelir yaratmaması ve varlığın kendine özgü niteliğinin gelir yaklaşımını veya pazar yaklaşımını olanaksız kılması ve/veya **(c)** kullanılan değer esasının temel olarak ikame değeri örneğinde olduğu gibi ikame maliyetine dayanması.

Belli başlı üç maliyet yaklaşımı yöntemi bulunmaktadır: **(a)** ikame maliyeti yöntemi: gösterge niteliğindeki değer eşdeğer fayda sağlayan benzer bir varlığın maliyetinin hesaplanmasıyla belirlendiği yöntem. **(b)** yeniden üretim maliyeti yöntemi: gösterge niteliğindeki değer varlığın aynısının üretilmesi için gerekli olan maliyetin hesaplanmasıyla belirlendiği yöntem. **(c)** toplama yöntemi: varlığın değerinin bileşenlerinin her birinin değeri toplanarak hesaplandığı yöntemdir.

### Δ Arsa Değerinin Tespitinde Kullanılan Emsal Bilgileri ve Bu Bilgilerin Kaynağı, Yapılan Düzeltmeler, Yapılan Diğer Varsayımlar ve Ulaşılan Sonuç

Söz konusu parselin yüz ölçümü ile bulunduğu bölgedeki lokasyonu, ana arterlere olan mesafesi, cephe durumu, geometrik şekil ve topografik özellikleri gibi kendine özgü ayırt edici tüm etkenler dikkate alınarak, Pazar yaklaşımında belirlenen emsaller ve açıklamalarıyla yapılan düzeltmeler neticesinde mevcut piyasa şartları göz önünde bulundurulmuştur.

Tüm bu şartlar ve yapılan araştırmalar ile bulunan emsallerdeki düzeltmeler, bölgeye hakim emlakçı görüşleri, bölge esnafı ve geçmiş verilere dayanarak söz konusu parsel için yukarıdaki birim değer takdir edilmiştir.

### Δ Yapı Maliyetleri ve Diğer Maliyetlerin Tespitinde Kullanılan Bilgiler, Bu Bilgilerin Kaynağı ve Yapılan Varsayımlar

Söz konusu gayrimenkul yurt alanı niteliklidir üzerinde herhangi bir yapılaşma bulunmamaktadır.

### Δ Maliyet Yaklaşımı İle Ulaşılan Sonuç

Parsel üzerinde yapı/yapılaşma bulunmadığından değerlemede maliyet yaklaşımı kullanılmamıştır.

\*Bu Rapor, 5070 sayılı “Elektronik İmza Kanunu” uyarınca imzalanmıştır. Doğruluğu, raporu hazırlayan değerlendirme kuruluşundan teyit edilebilir.

### 5.3 Gelir Yaklaşımı

#### **Δ Gelir Yaklaşımını Açıklayıcı Bilgiler, Konu Gayrimenkulün Değerlemesi İçin Bu Yaklaşımın Kullanılma Nedeni**

Gelir yaklaşımı, gösterge niteliğindeki değer, gelecekteki nakit akışlarının tek bir cari değere dönüştürülmesi ile belirlenmesini sağlar. Gelir yaklaşımında varlığın değeri, varlık tarafından yaratılan gelirlerin, nakit akışlarının veya maliyet tasarruflarının bugünkü değerine dayanılarak tespit edilir. Aşağıda yer verilen durumlarda, gelir yaklaşımının uygulanması ve bu yaklaşıma önemli ve/veya anlamlı ağırlık verilmesi gerekli görülmektedir:

(a) Varlığın gelir yaratma kabiliyetinin katılımcının gözüyle değeri etkileyen çok önemli bir unsur olması, (b) Değerleme konusu varlıkla ilgili gelecekteki gelirin miktarı ve zamanlamasına ilişkin makul tahminler mevcut olmakla birlikte, ilgili pazar emsallerinin varsa bile az sayıda olması.

#### **→ İndirgenmiş Nakit Akışları (İNA) Yöntemi:**

İNA yönteminde, tahmini nakit akışları değerlendirme tarihine indirgenmekte ve bu işlem *varlığın* bugünkü değeriyle sonuçlanmaktadır. Gelirlerin getirisi kapitalizasyonu (indirgemesi) olarak ta nitelendirilmektedir. Uzun ömürlü veya sonsuz ömürlü *varlıklarla* ilgili bazı durumlarda, İNA, *varlığın* kesin tahmin süresinin sonundaki değeri temsil eden devam eden değeri içerebilir. Diğer durumlarda, *varlığın* değeri kesin tahmin süresi bulunmayan bir devam eden değer tek başına kullanılarak hesaplanabilir. İNA yönteminin temel adımları aşağıdaki şekildedir: (a) değerlendirme konusu varlığın ve değerlendirme görevinin niteliğine en uygun nakit akışı türünün seçilmesi (örneğin, vergi öncesi veya vergi sonrası nakit akışları, toplam nakit akışları veya öz sermayeye ait nakit akışları, reel veya nominal nakit akışları vb.), (b) nakit akışlarının tahmin edileceği en uygun kesin sürenin varsa belirlenmesi, (c) söz konusu süre için nakit akış tahminlerinin hazırlanması, (d) (varsa) kesin tahmin süresinin sonundaki devam eden değer değerlendirme konusu varlık için uygun olup olmadığının; daha sonra da, varlığın niteliğine uygun devam eden değer belirlenmesi, (e) uygun indirgeme oranının belirlenmesi, (f) indirgeme oranının varsa devam eden değer de dâhil olmak üzere, tahmini nakit akışlarına uygulanması şeklindedir.

#### **→ Direkt (Doğrudan) Kapitalizasyon Yöntemi:**

Tüm risk veya genel kapitalizasyon oranının, temsili tek bir dönem gelinine uygulandığı yöntemdir. Gayrimenkulün o dönem için (yıl) üreteceği net gelirin, güncel gayrimenkul piyasası koşullarına göre oluşan bir kapitalizasyon oranına bölünerek, taşınmaz değeri hesaplanır. Bu kapitalizasyon oranı, birbirine emsal gayrimenkullerde satış ve gelir seviyeleri arasındaki ilişkiyle belirlenebilir. Burada Net Gelir kavramına dikkat edilmelidir. Tüm kaynaklardan elde edilecek gelirleri içeren mülkün potansiyel brüt gelir ve bundan beklenen boşluk/kayıpların arındırıldığı efektif brüt gelir sonrasında da efektif brüt gelirin faaliyet giderleri ile diğer harcamalardan arındırılması ile net faaliyet gelir elde edilmelidir. Potansiyel Brüt Kira Geliri: Gayrimenkulün kiralanabilir tüm birimlerinin kiraya verildiği ve kira bedellerinin kayıtsız olarak tahsil edildiği durumlardaki elde edilen gelir tutarıdır. • Toplam yıllık potansiyel gelir / Kapitalizasyon oranı = Değer

#### **Δ Nakit Giriş ve Çıkışlarının Tahmin Edilmesinde Kullanılan Emsal Bilgileri, Bu Bilgilerin Kaynağı ve Yapılan Diğer Varsayımlar**

Değerleme konusu gayrimenkulün boş arsa olması nedeniyle nakit giriş ve çıkışı bulunmamaktadır.

#### **Δ İndirgeme/İskonto Oranının Nasıl Hesaplandığına İlişkin Ayrıntılı Açıklama ve Gerekçeler**

Değerleme konusu gayrimenkulün boş arsa olması ve doğrudan gelir getirici özelliği bulunmaması nedeniyle iskonto oranı hesaplanmamıştır.

\*Bu Rapor, 5070 sayılı "Elektronik İmza Kanunu" uyarınca imzalanmıştır. Doğruluğu, raporu hazırlayan değerlendirme kuruluşundan teyit edilebilir.

### **Δ Gelir Yaklaşımı İle Ulaşılan Sonuç**

Değerleme konusu gayrimenkulün boş arsa olması ve doğrudan gelir getirici özelliği bulunmaması nedeniyle söz konusu çalışmada değer tespiti gelir yaklaşımı yöntemine göre gerçekleştirilmemiştir.

#### **5.4 Diğer Tespit ve Analizler**

##### **Δ Takdir Edilen Kira Değerleri**

Değerleme konusu taşınmazın bulunduğu bölgede benzer nitelikte kiralık arsa veya tarla emsaline rastlanılmamıştır. Taşınmazın hali hazırda boş arsa olarak kullanılması göz önüne alınarak kira değeri oluşacağı tespit edilmiştir. Ülke genelinde benzer gayrimenkullerin değerini amorti etme süresi 25-30 yıl aralığındadır. Bu durum dikkate alınarak taşınmazın konumu ve kullanım biçimine göre değerini 25 yılda amorti edeceği öngörülmüş ve kira değeri tespit edilmiştir.

Taşınmazın aylık kira bedelinin 4.500.000,00 TL / 300 ay ( 25 yıl) = 15.000 TL/ay olacağı öngörülmüştür.

##### **Δ Hasılat Paylaşımı veya Kat Karşılığı Yöntemi ile Yapılacak Projelerde, Emsal Pay Oranları**

Söz konusu taşınmaz hasılat paylaşımına veya kat karşılığına konu olmayacağı düşüncesiyle herhangi bir çalışma bu yönde yapılmamıştır.

##### **Δ Üzerinde Proje Geliştirilen Arsaların Boş Arazi ve Proje Değerleri**

Söz konusu taşınmaz için proje geliştirme çalışması yapılmamıştır.

##### **Δ En Verimli ve En İyi Kullanım Değeri Analizi**

Söz konusu taşınmazın, bulunduğu bölge ve çevre özellikleri dikkate alındığında mevcut imar durumunun en etkin ve verimli kullanım şekli olacağı kanaatine varılmıştır.

##### **Δ Müşterek veya Bölünmüş Kısımların Değerleme Analizi**

Söz konusu taşınmazın tamamı değerlendirilmiştir. Müşterek veya bölünmüş kısım değerlendirilmesi yapılmamıştır.

#### **6. ANALİZ SONUÇLARININ DEĞERLENDİRİLMESİ**

##### **6.1 Farklı Değerleme Yöntemleri ile Analiz Sonuçlarının Uyumlaştırılması ve Bu Amaçla İzlenen Metotların ve Nedenlerinin Açıklanması**

Rapora konu Kuzeykent Mahallesi, 1299 ada 8 parselde bulunan tapu kütüğündeki niteliği "Yurt Alanı" olan boş arsanın adil piyasa değerinin Türk Lirası cinsinden tespitine yönelik değerlendirme çalışması, raporun ilgili kısımlarında belirtildiği üzere ayrı ayrı analiz yapılmıştır. Pazar analizi yöntemi (emsal karşılaştırma) ile arsa değeri, Değer oluşumu Pazar yaklaşımı (emsal karşılaştırma) esasına göre belirlenmiştir. Bu doğrultuda bölgede yapılan araştırmada benzer/farklı durumda arsa emsalleri bulunmuştur. Ayrıca bölge piyasasına hâkim emlakçı görüşleri de alınarak, taşınmazın arazi yapısı, lokasyonu, yüzölçümü, yola yakınlığı vb. olumlu / olumsuz faktörler ile taşınmaz değerlendirilmiştir.

##### **6.2 Asgari Husus ve Bilgilerden Raporda Yer Verilmeyenlerin Neden Yer Almadıklarının Gerekçeleri**

Değerleme çalışması için gerekli tüm asgari husus ve bilgilere raporda yer verilmiştir.

##### **6.3 Yasal Gereklere Yerine Getirilip Getirilmediği ve Mevzuat Uyarınca Alınması Gereken İzin ve Belgelerin Tam ve Eksiksiz Olarak Mevcut Olup Olmadığı Hakkında Görüş**

İlgili kurumlarda yapılan araştırma ve incelemeler neticesinde değerlendirme tarihi itibarıyla herhangi bir yasal kısıt, karar vb. olumsuzluğunun bulunmadığı bilgileri edinilmiştir.

\*Bu Rapor, 5070 sayılı "Elektronik İmza Kanunu" uyarınca imzalanmıştır. Doğruluğu, raporu hazırlayan değerlendirme kuruluşundan teyit edilebilir.

#### **6.4 Varsa, Gayrimenkul Üzerindeki Takyidat ve İpotekler İle İlgili Görüş**

Konu taşınmaz üzerinde ipotek tesisi bulunmamaktadır. Taşınmaz üzerinde bulunan İrtifak hakkına ilişkin detaylı bilgi raporun 3.3. bölümünde açıklanmıştır. Kamulaştırma beyanının ise Yine Tek Genel müdürlüğü tarafından konulduğu ve işlemlerin tamamlandığı herhangi bir olumsuz durum olmadığı tespit edilmiştir.

#### **6.5 Değerleme Konusu Gayrimenkulün, Üzerinde İpotek veya Gayrimenkulün Değerini Doğrudan ve Önemli Ölçüde Etkileyecek Nitelikte Herhangi Bir Takyidat Bulunması Durumları Hariç, Devredilebilmesi Konusunda Bir Sınırlamaya Tabi Olup Olmadığı Hakkında Bilgi**

Taşınmazın devrine ilişkin bu maddede belirtildiği üzere herhangi bir sınırlama veya kısıtlama bulunmamaktadır.

#### **6.6 Değerleme Konusu Arsa veya Arazi ise, Alımından İtibaren Beş Yıl Geçmesine Rağmen Üzerinde Proje Geliştirilmesine Yönelik Herhangi Bir Tasarrufta Bulunup Bulunmadığına Dair Bilgi**

Değerleme konusu parsel Yurt Alanı vasıflı olup, üzerinde herhangi bir proje geliştirilmesine yönelik çalışma bulunmamaktadır. Parsel Reysaş Gyo A.Ş. mülkiyetinde olup mülkiyet edinim süresi üzerinden 5 yıl geçmediği tespit edilmiştir.

#### **6.7 Değerleme Konusu Üst Hakkı veya Devre Mülk Hakkı İse, Üst Hakkı ve Devre Mülk Hakkının Devredilebilmesine İlişkin Olarak Bu Hakları Doğuran Sözleşmelerde Özel Kanun Hükümlerinden Kaynaklananlar Hariç Herhangi Bir Sınırlama Olup Olmadığı Hakkında Bilgi**

Değerleme konusu üst hakkı veya devre mülk hakkı değildir.

#### **6.8 Gayrimenkulün Tapudaki Niteliğinin, Fiili Kullanım Şeklinin ve Portföye Dahil Edilme Niteliğinin Birbiriyle Uyumlu Olup Olmadığı Hakkında Görüş İle Portföye Alınmasında Herhangi Bir Sakınca Olup Olmadığı Hakkında Görüş**

Değerleme konusu gayrimenkulün tapudaki nitelikleri ile fiili kullanım şekli birbiriyle uyumludur. Gayrimenkul Yatırım Ortakları için III-48.1 sayılı "Gayrimenkul Yatırım Ortaklıklarına İlişkin Esaslar Tebliği"nin 7.bölüm 22.maddesi 1.fıkrasının (b) ve (r) bendi gereği taşınmazın tapudaki nitelikleriyle ve yasal zorunlulukların yerine getirilmiş olması sebebiyle herhangi bir kısıtlılık durumu olmaması göz önüne alınarak GYO portföyünde bulunmalarına bir engel olmadığına kanaat getirilmiştir.

## **7. SONUÇ**

### **7.1 Sorumlu Değerleme Uzmanının Sonuç Cümlesi**

Bu rapor, Reysaş Gayrimenkul Yatırım Ortaklığı A.Ş.'nin talebi üzerine; Kastamonu İli, Kuzeykent Mahallesi, 1299 ada 8 parselde bulunan tapu kütüğündeki niteliği "Yurt Alanı" olan boş arsanın adil piyasa değerinin Türk Lirası cinsinden tespitine yönelik hazırlanan Gayrimenkul Değerleme Raporu SPK mevzuatı kapsamında asgari unsurları içeren bu değerlendirme raporu tarafımızca hazırlanmıştır.

Tarafımızca işleme alındığı tarihteki değerlendirme konusu taşınmazın Piyasa Değer Tespiti; gayrimenkul mahallinde ve bulunduğu bölge genelinde yapılan inceleme ve araştırma ile resmi kurum ve kuruluşlardan edinilen belge ve bilgi doğrultusunda oluşan kanaat, ilçenin ve bölgenin gelişme trendi, gayrimenkulün imar durumu ve yapılaşma şartları ile kullanım fonksiyonu, arsanın alanı, geometrik şekli, topoğrafya durumu, bulunduğu muhitin şeref ve ehemmiyeti, çevresinin teşekkül tarzı ile şehir merkezi ile bölgesindeki merkezi konumlara olan mesafesi, ana yola, bulvara veya caddeye olan cephesi, ulaşım ve çevre özellikleri, mevcut ekonomik şartlar gibi tüm faktörler dikkate alınarak, bulunduğu muhite göre alıcı bulup bulamayacağı, bulması halinde nispet derecesi gibi kıymet yükseltici ve kıymet düşürücü müspet menfi tüm faktörler göz önünde bulundurulmuş yapılmıştır.

\*Bu Rapor, 5070 sayılı "Elektronik İmza Kanunu" uyarınca imzalanmıştır. Doğruluğu, raporu hazırlayan değerlendirme kuruluşundan teyit edilebilir.

## 7.2 Nihai Değer Takdiri

Taşınmaza değer verilirken, rapor içerisinde ilgili maddelerde belirtilen olumlu ve olumsuz tüm etkenler dikkate alınmıştır. Yapılan incelemeler neticesinde ulaşılan veriler ve kullanılan yöntemlerin sonuçları anlamlı şekilde neticelenmiştir.

Taşınmazın bulunduğu bölge ve konumlandığı lokasyon özelinde, kullanım amaç ve kapsamı doğrultusunda, tapu niteliği ve fiili niteliği dikkate alınarak piyasa değerini daha doğru gösterdiği gerekçeyle Pazar Yaklaşımı (emsal karşılaştırma) neticesinde elde edilen sonuç nihai değer olarak takdir edilmiştir. Böylelikle;

Taşınmazın değerlendirme tarihi itibarıyla, Pazar Yaklaşımı yöntemine göre kanaat getirilen ve takdir edilen piyasa değeri şu şekildedir;

Rakamla; **4.500.000,00-TL** ve Yazıyla **Dört Milyon Beş Yüz Bin Türk Lirasıdır.**

*KDV Dahil Toplam Satış Değeri: 5.310.000,00-TL dir.*

1. *Tespit edilen bu değerler taşınmazın peşin satışına yöneliktir.*
2. *Nihai değer, KDV Hariç değeri ifade eder.*
3. *İş bu rapor, ekleriyle bir bütündür.*
4. *Nihai değer takdiri, raporun içeriğinden ayrı tutulamaz.*
5. *Değerleme tarihi itibarıyla TCMB Döviz Kuru 1\$:7,8233 TL dir.*

Mehmet AKBALIK Değerleme Uzmanı SPK Lisans No: 911340	Raci Gökcehan SONER Denetmen SPK Lisans No: 404622	Erdeniz BALIKÇIOĞLU Sorumlu Değerleme Uzmanı SPK Lisans No: 401418

## 8. UYGUNLUK BEYANI

Hazırlanan rapor için aşağıdaki maddelerin doğruluğunu beyan ederiz;

- Raporunda sunulan bulgular sahip olduğumuz tüm bilgiler çerçevesinde doğrudur.
- Rapor edilen analiz, fikir ve sonuçlar, sadece belirtilen varsayımlar ve koşullarla sınırlıdır.
- Rapor, tarafsız ve önyargısız profesyonel analiz, fikir ve sonuçlardan oluşmaktadır.
- Raporun konusunu oluşturan gayrimenkul ile mevcut veya potansiyel hiçbir menfaatimiz ve ilgimiz bulunmamaktadır.
- Bu raporun konusunu oluşturan gayrimenkul veya ilgili taraflarla ilgili hiçbir önyargımız bulunmamaktadır.
- Uzman olarak vermiş olduğumuz hizmet karşılığı ücret, raporun herhangi bir bölümüne bağlı değildir.
- Değerleme ahlaki kural ve performans standartlarına göre gerçekleştirilmiştir.
- Değerleme Uzman(lar)ı mesleki eğitim şartlarına haiz bulunmaktadır.
- Değerleme Uzmanı(lar)ı, gayrimenkulün yeri ve rapor içeriği konusunda deneyim sahibidir.
- Rapor konusu mülk, kişisel olarak denetlenmiş ve ilgili resmi kurumlarda gerekli incelemeler yapılmıştır.
- Rapor içeriğinde belirtilen Değerleme Uzmanı/Değerleme Uzmanlarının haricinde hiç kimsenin bu raporun hazırlanmasında mesleki bir yardımı bulunmamaktadır.
- Çalışma, iş gereksinimlerinin kapsamına uygun olarak geliştirilmiş ve Uluslararası Değerleme Standartları'na uygun olarak raporlanmıştır.

→ İş bu rapor, müşteri talebine özel olarak hazırlanmıştır. İlgilisi ve hazırlanış amacı dışında 3. şahıslar tarafından kullanılamaz, kopyalanamaz ve çoğaltılamaz.

## 9. RAPOR EKLERİ

Δ Tapu Kayıtları,

Δ SPK Lisans Belgeleri ve Mesleki Tecrübe Belgeleri

**Ana Taşınmaz Tapu Kaydı**

Kaydı Oluşturan: AHMET CİHAN SONER

Makbuz No	Dekont No	Başvuru No
090220181836	20200903-919-F01824	18183

## TAPU KAYIT BİLGİSİ

Zemin Tipi:	Ana Taşınmaz	Ada/Parsel:	1299/8
Taşınmaz Kimlik No:	90748446	AT Yüzölçüm(m2):	3472.82
İl/ilçe:	KASTAMONU/MERKEZ	Bağımsız Bölüm Nitelik:	
Kurum Adı:	Kastamonu	Bağımsız Bölüm Brüt Yüzölçümü:	
Mahalle/Köy Adı:	KUZEYKENT Mah.	Bağımsız Bölüm Net Yüzölçümü:	
Mevki:	-	Blok/Kat/Giriş/BBNo:	
Cilt/Sayfa No:	27/2575	Arsa Pay/Payda:	
Kayıt Durum:	Aktif	Ana Taşınmaz Nitelik:	YURT ALANI

## TAŞINMAZA AİT ŞERH BEYAN İRTİFAK BİLGİLERİ

Ş/B/İ	Açıklama	Malik/Lehtar	Tesis Kurum Tarih-Yevmiye	Terkin Sebebi-Tarih-Yevmiye
Beyan	İNÖNÜ MAHALLESİNDEN NAKLEDİLMİŞTİR. 20/7/1999 TARİH YEV.2015( Şablon: Diğer)		Kastamonu - 20-07-1999 00:00 - 2015	-
İrtifak	A/M:TEK GENEL MÜDÜRLÜĞÜ LEHİNE 9312 M2 LİK KISIMDA İRTİFAK	(SN:5641)	Kastamonu -	-
	HAKKI VARDIR. ( Şablon: Diğer İrtifak Hakkı)	TÜRKİYE ELEKTRİK KURUMU (TEK) VKN:8790304314	30-03-1988 00:00 - 823	

## MÜLKİYET BİLGİLERİ

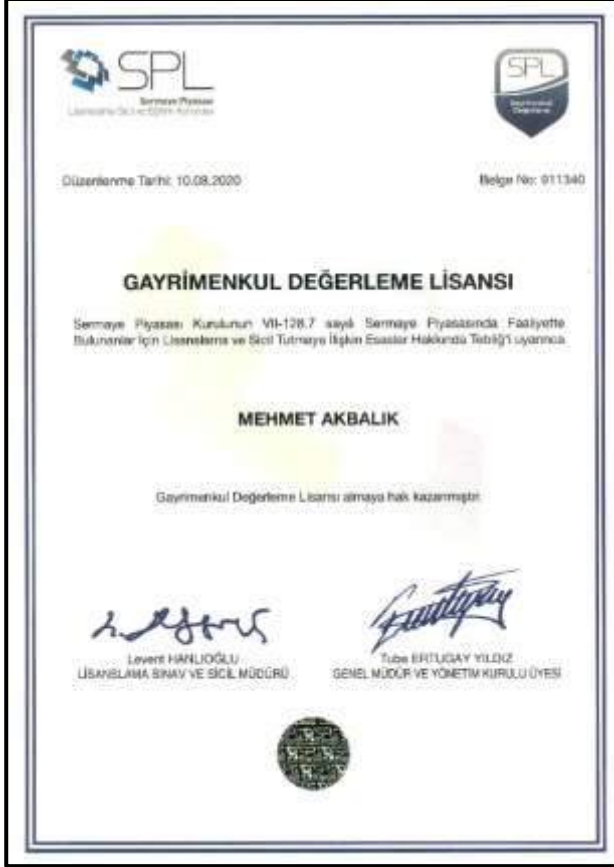
(Hisse) Sistem No	Malik	El Birliği No	Hisse Pay/Payda	Metrekare	Toplam Metrekare	Edinme Sebebi-Tarih-Yevmiye	Terkin Sebebi-Tarih-Yevmiye
332172295	(SN:7807525) REYŞAŞ GAYRİMENKUL YATIRIM ORTAKLIĞI ANONİM ŞİRKETİ V	-	1/1	3472.82	3472.82	Satış 01-03-2016 2723	-

## MÜLKİYETE AİT ŞERH BEYAN İRTİFAK BİLGİLERİ

Ş/B/İ	Açıklama	Kısıtlı Malik (Hisse) Sistem No	Malik/Lehtar	Tesis Kurum Tarih-Yevmiye	Terkin Sebebi-Tarih-Yevmiye
Beyan	TEDAŞ GEN. MÜD. 2942 SAY. YASANIN 7.MAD.GÖRE KAMULAŞTIRMA KARARI 08/09/2004-YEV.5099	332172295	(SN:5273) TÜRKİYE ELEKTRİK DAĞITIM A.Ş. (TEDAŞ) VKN:8790013397	Kastamonu - 08-09-2004 00:00 - 5099	

\*Bu Rapor, 5070 sayılı "Elektronik İmza Kanunu" uyarınca imzalanmıştır. Doğruluğu, raporu hazırlayan değerleme kuruluşundan teyit edilebilir.





\*Bu Rapor, 5070 sayılı "Elektronik İmza Kanunu" uyarınca imzalanmıştır. Doğruluğu, raporu hazırlayan değerleme kuruluşundan teyit edilebilir.



### MESLEKİ TECRÜBE BELGESİ

Belge Tarihi: 02.08.2019

Belge No: 2019-01.1374

**Sayın Erdeniz BALIKÇIOĞLU**

(T.C. Kimlik No: 29039108440 - Lisans No: 401418 )

Sermaye Piyasası Kurulu tarafından gayrimenkul değerlendirme alanındaki tecrübenin kontrolüne ilişkin belirlenen ilke ve esaslar çerçevesinde "Sorumlu Değerleme Uzmanı" olmak için aranan 5 (beş) yıllık mesleki tecrübe şartını sağladığınız tespit edilmiştir.

Doruk KARŞI  
Genel Sekreter

Encan AYDOĞDU  
Başkan



### MESLEKİ TECRÜBE BELGESİ

Belge Tarihi: 27.02.2019

Belge No: 2019-01.1066

**Sayın Raci Gökcehan SONER**

(T.C. Kimlik No: 43933302186 - Lisans No: 404622 )

Sermaye Piyasası Kurulu tarafından gayrimenkul değerlendirme alanındaki tecrübenin kontrolüne ilişkin belirlenen ilke ve esaslar çerçevesinde "Sorumlu Değerleme Uzmanı" olmak için aranan 5 (beş) yıllık mesleki tecrübe şartını sağladığınız tespit edilmiştir.

Doruk KARŞI  
Genel Sekreter

Şinasi BAYRAKTAR  
Başkan



### MESLEKİ TECRÜBE BELGESİ

Belge Tarihi: 13.08.2020

Belge No: 2019-01.3399

**Sayın Mehmet AKBALIK**

(T.C. Kimlik No: 20800721448 - Lisans No: 911340 )

Sermaye Piyasası Kurulu tarafından gayrimenkul değerlendirme alanındaki tecrübenin kontrolüne ilişkin belirlenen ilke ve esaslar çerçevesinde "Sorumlu Değerleme Uzmanı" olmak için aranan 5 (beş) yıllık mesleki tecrübe şartını sağladığınız tespit edilmiştir.

Doruk KARŞI  
Genel Sekreter

Encan AYDOĞDU  
Başkan

\*Bu Rapor, 5070 sayılı "Elektronik İmza Kanunu" uyarınca imzalanmıştır. Doğruluğu, raporu hazırlayan değerlendirme kuruluşundan teyit edilebilir.