



NET KURUMSAL GAYRİMENKUL DEĞERLEME VE DANIŞMANLIK A.Ş.

Gayrimenkul Değerleme Raporu



Özel 2021-1743

Aralık ,2021

NET KURUMSAL
GAYRİMENKUL DEĞERLEME VE DANIŞMANLIK A.Ş.
Emniyet Mh. Sınırlı Sk.No:74 Yenimahalle/ANK.
Tel:0312 467 00 61 Fax:0312 467 00 34
Maltepe V.D. 631 054 03 89 Tlc.Sic.No:256696
www.netgd.com.tr Sermaye:1.200.000,00 TL
MERSİS No: 0844007558990019



Talep Sahibi	Halk Gayrimenkul Yatırım Ortaklığı A.Ş.
Raporu Düzenleyen	Net Kurumsal Gayrimenkul Değerleme ve Danışmanlık A.Ş.
Rapor Tarihi	03.12.2021
Rapor Numarası	Özel 2021-1743
Raporun Konusu	Gayrimenkul Piyasa Değer ve Kira Tespiti
Değerleme Konusu ve Kapsamı	Sakarya İli, Adapazarı İlçesi ve Cumhuriyet Mahallesi, 78 Ada 233 nolu parselde bulunan "DÖRT KATLI BETONARME GENÇLİK VE KÜLTÜR MERKEZİ VE ARSASI" Nitelikli ana gayrimenkulün 3 nolu bağımsız bölümünün piyasa değerinin Türk Lirası cinsinden tespiti.

➤ İş bu rapor, kırk sekiz (48) sayfadan oluşmaktadır ve ekleriyle bir bütündür.

➤ Bu Rapor, Sermaye Piyasası Kurulu'nun III-62.3 sayılı "Sermaye Piyasasında Faaliyette Bulunacak Gayrimenkul Değerleme Kuruluşları Hakkında Tebliğ" hükümleri ile bu tebliğ ekinde yer alan "Değerleme Raporlarında Bulunması Gereken Asgari Hususlar" çerçevesinde Tebliğin 1 inci maddesi ikinci fıkrası kapsamında hazırlanmıştır.

İÇİNDEKİLER

YÖNETİCİ ÖZETİ.....	4
1. RAPOR BİLGİLERİ	5
1.1 Değerleme Tarihi, Rapor Tarihi ve Rapor Numarası	5
1.2 Değerlemenin Amacı.....	5
1.3 Rapor Kapsamı (SPK Mevzuatı Kapsamında Olup Olmadığı).....	5
1.4 Dayanak Sözleşme Tarih ve Numarası	5
1.5 Raporu Hazırlayanlar ve Sorumlu Değerleme Uzmanı.....	5
1.6 Değerleme Konusu Gayrimenkul İçin Şirketimiz Tarafından Daha Önceki Tarihlerde Yapılan Son Üç Değerlemeye İlişkin Bilgiler	5
2. DEĞERLEME ŞİRKETİ (KURULUŞ) VE TALEP SAHİBİNİ (MÜŞTERİ) TANITICI BİLGİLER	6
2.1 Değerlemeyi Yapan Şirket Bilgileri ve Adresi	6
2.2 Talep Sahibi (Müşteri) Bilgileri ve Adresi	6
2.3 Müşteri Taleplerinin Kapsamı ve Varsa Getirilen Sınırlamalar.....	6
2.4 İşin Kapsamı	6
3. GAYRİMENKULÜN YASAL DURUMUNA İLİŞKİN BİLGİLER	7
3.1 Gayrimenkulün Yeri, Konumu, Tanımı ve Çevre Teşekkülü Hakkında Bilgiler	7
3.2 Gayrimenkulün Tapu Kayıtları.....	8
3.3 Gayrimenkul İle İlgili Herhangi Bir Takyidat veya Devredilmesine İlişkin Herhangi Bir Sınırlama Olup Olmadığı Hakkında Bilgi	8
3.4 Değerlemesi yapılan gayrimenkul ile ilgili varsa son üç yıllık dönemde gerçekleşen alım satım işlemlerine ve gayrimenkulün hukuki durumunda meydana gelen değişikliklere (imar planında meydana gelen değişiklikler, kamulaştırma işlemleri vb.) ilişkin bilgi	8
3.5 Gayrimenkulün ve Bulunduğu Bölgenin İmar Durumuna İlişkin Bilgiler	9
3.6 Gayrimenkul İçin Alınmış Durdurma Kararı, Yıkım Kararı, Riskli Yapı Tespiti Vb Durumlara Dair Açıklamalar	9
3.7 Gayrimenkule İlişkin Olarak Yapılmış Sözleşmelere (Gayrimenkul Satış Vaadi, Kat Karşılığı İnşaat veya Hasılat Paylaşımı Sözleşmeleri Vb.) İlişkin Bilgiler.....	9
3.8 Gayrimenkuller ve Gayrimenkul Projeleri İçin Alınmış Yapı Ruhsatlarına, Tadilat Ruhsatlarına, Yapı Kullanım İzinlerine İlişkin Bilgileri İle İlgili Mevzuat Uyarınca Alınması Gerekli Tüm İzinlerin Alınıp Alınmadığına ve Yasal Gerekliliği Olan Belgelerin Tam ve Doğru Olarak Mevcut Olup Olmadığı Hakkında Bilgi	9
3.9 Değerlemesi Yapılan Projeler İle İlgili Olarak, 29/6/2001 Tarih ve 4708 Sayılı Yapı Denetimi Hakkında Kanun Uyarınca Denetim Yapan Yapı Denetim Kuruluşu (Ticaret Unvanı, Adresi vb.) ve Değerlemesi Yapılan Gayrimenkul İle İlgili Olarak Gerçekleştirdiği Denetimler Hakkında Bilgi	9
3.10 Eğer belirli bir projeye istinaden değerlendirme yapılıyorsa, projeye ilişkin detaylı bilgi ve planların ve söz konusu değerlerin tamamen mevcut projeye ilişkin olduğuna ve farklı bir projenin uygulanması durumunda bulunacak değerlerin farklı olabileceğine ilişkin açıklama.....	9
3.11 Varsa, Gayrimenkulün Enerji Verimlilik Sertifikası Hakkında Bilgi	9
4. GAYRİMENKULÜN FİZİKİ ÖZELLİKLERİ	10
4.1 Gayrimenkulün Bulunduğu Bölgenin Analizi ve Kullanılan Veriler.....	10

4.2	Mevcut Ekonomik Koşulların, Gayrimenkul Piyasasının Analizi, Mevcut Trendler ve Dayanak Veriler İle Bunların Gayrimenkulün Değerine Etkileri	11
4.3	Değerleme İşlemi Olumsuz Yönde Etkileyen veya Sınırlayan Faktörler	11
4.4	Gayrimenkulün Fiziki, Yapısal, Teknik ve İnşaat Özellikleri	17
4.5	Varsa, Mevcut Yapıyla veya İnşaatı Devam Eden Projeye İlgili Tespit Edilen Ruhsata aykırı Durumlara İlişki Bilgiler.....	17
4.6	Ruhsat Alınmış Yapılarda Yapılan Değişikliklerin 3194 Sayılı İmar Kanunu'nun 21.nci Maddesi Kapsamında Yeniden Ruhsat Alınmasını Gerekçiler Değişiklikler Olup Olmadığı Hakkında Bilgi	17
4.7	Gayrimenkulün Değerleme Tarihi İtibariyle Hangi Amaçla Kullanıldığı, Gayrimenkul Arsa veya Arazi İse Üzerinde Herhangi Bir Yapı Bulunup Bulunmadığı ve Varsa, Bu Yapıların Hangi Amaçla Kullanıldığı Hakkında Bilgi	17
5.	KULLANILAN DEĞERLEME YÖNTEMLERİ	17
5.1	Pazar Yaklaşımı.....	20
5.2	Maliyet Yaklaşımı	24
5.3	Gelir Yaklaşımı.....	25
5.4	Diğer Tespit ve Analizler.....	26
6.	ANALİZ SONUÇLARININ DEĞERLENDİRİLMESİ.....	27
6.1	Farklı Değerleme Yöntemleri ile Analiz Sonuçlarının Uyumlaştırılması ve Bu Amaçla İzlenen Metotların ve Nedenlerinin Açıklanması.....	27
6.2	Asgari Husus ve Bilgilerden Raporda Yer Verilmeyenlerin Neden Yer Almadıklarının Gerekçeleri ...	27
6.3	Yasal Gereklere Yerine Getirilip Getirilmediği ve Mevzuat Uyarınca Alınması Gereken İzin ve Belgelerin Tam ve Eksiksiz Olarak Mevcut Olup Olmadığı Hakkında Görüş	27
6.4	Varsa, Gayrimenkul Üzerindeki Takyidat ve İpotekler İle İlgili Görüş	27
6.5	Değerleme Konusu Gayrimenkulün, Üzerinde İpotek veya Gayrimenkulün Değerini Doğrudan ve Önemli Ölçüde Etkileyecek Nitelikte Herhangi Bir Takyidat Bulunması Durumları Hariç, Devredilebilmesi Konusunda Bir Sınırlamaya Tabi Olup Olmadığı Hakkında Bilgi.....	28
6.6	Değerleme Konusu Arsa veya Arazi ise, Alımından İtibaren beş Yıl Geçmesine Rağmen Üzerinde Proje Geliştirilmesine Yönelik Herhangi Bir Tasarrufta Bulunup Bulunulmadığına Dair Bilgi.....	28
6.7	Değerleme Konusu Üst Hakkı veya Devre Mülk Hakkı İse, Üst Hakkı ve Devre Mülk Hakkının Devredilebilmesine İlişkin Olarak Bu Hakları Doğuran Sözleşmelerde Özel Kanun Hükümlerinden Kaynaklananlar Hariç Herhangi Bir Sınırlama Olup Olmadığı Hakkında Bilgi.....	28
6.8	Gayrimenkulün Tapudaki Niteliğinin, Fiili Kullanım Şeklinin ve Portföye Dahil Edilme Niteliğinin Birbiriyle Uyumlu Olup Olmadığı Hakkında Görüş İle Portföye Alınmasında Herhangi Bir Sakınca Olup Olmadığı Hakkında Görüş	28
7.	SONUÇ.....	28
7.1	Sorumlu Değerleme Uzmanının Sonuç Cümlesi.....	28
7.2	Nihai Değer Takdiri.....	29
8.	UYGUNLUK BEYANI.....	30
9.	RAPOR EKLERİ.....	30

YÖNETİCİ ÖZETİ

<u>Talep Sahibi</u>	Halk Gayrimenkul Yatırım Ortaklığı A.Ş.
<u>Rapor No ve Tarihi</u>	Özel 2021-1743 / 03.12.2021
<u>Değerleme Konusu ve Kapsamı</u>	Bu rapor, müşteri talebi üzerine belirtilen kayıta bulunan gayrimenkullerin değerlendirme tarihindeki piyasa koşulları ve ekonomik göstergeler doğrultusunda güncel piyasa ve kira değerinin tespitine yönelik olarak, SPK mevzuatı kapsamında kullanılmak üzere, ilgili tebliğde belirtilen esaslar çerçevesinde hazırlanmıştır.
<u>Taşınmazın Açık Adresi</u>	Cumhuriyet Mah. Bankalar Cad. No:19/A Adapazarı/SAKARYA UAVT: 2943130001
<u>Tapu Kayıt Bilgisi</u>	Sakarya İli, Adapazarı İlçesi ve Cumhuriyet Mahallesi, 78 Ada 233 nolu parselde bulunan "DÖRT KATLI BETONARME GENÇLİK VE KÜLTÜR MERKEZİ VE ARSASI" Nitelikli ana gayrimenkulün 3 bağımsız bölüm nolu İş Yeri vasıflı taşınmaz
<u>Fiili Kullanımı (Mevcut Durumu)</u>	Taşınmaz halihazırda banka şubesi olarak kullanılmaktadır.
<u>İmar Durumu</u>	Sakarya İli, Adapazarı İlçesi, Cumhuriyet Mahallesi 78 ada 233 numaralı parsel "12.01.2015 onay tarihli, 1/1000 Ölçekli Adapazarı Kent Merkezi Revizyon Uygulama İmar Planında Belediye Hizmet alanı içerisinde yer almakta olup, Emsal:1,50 Hmax:10,50 yapılaşma koşulları"na sahip olduğu bilgisi alınmıştır.
<u>Kısıtlılık Hali (Yıkım vb olumsuz karar, zabıt, tutanak, dava veya tasarrufa engel durumlar)</u>	Konu taşınmazın herhangi bir kısıtlılık durumu bulunmamaktadır. Taşınmaz tapu kaydında Halk Bankası A.Ş. lehine kira sözleşmesi bulunmakta olup hali hazırda taşınmazın Halk Bankası tarafından kullanılması sebebiyle olumsuz bir durum yoktur.
<u>Piyasa Değeri</u>	12.550.000,00-TL (On İki Milyon Beş Yüz Elli Bin Türk Lirası)
<u>KDV Dahil Piyasa Değeri</u>	14.809.000,00 TL (On Dört Milyon Sekiz Yüz Dokuz Bin Türk Lirası)
<u>Açıklama</u>	Taşınmaz, yerinde görülmüş, kullanım durumu, yapı kalitesiyle birlikte her kat incelenmiştir. Değerleme sürecini olumsuz etkileyecek bir durum oluşmamıştır.
<u>Raporu Hazırlayanlar</u>	Burak ÖZTÜRK - SPK Lisans No: 902485 Raci Gökcehan SONER – SPK Lisans No: 404622
<u>Sorumlu Değerleme Uzmanı</u>	Erdeniz BALIKÇIOĞLU – SPK Lisans No: 401418

1. RAPOR BİLGİLERİ

1.1 Değerleme Tarihi, Rapor Tarihi ve Rapor Numarası

Söz konusu işlemin değerlendirme çalışmaları 01.10.2021 itibariyle başlanmış 01.12.2021 itibariyle değerlendirme çalışmaları tamamlanmış olup, rapor tanzimi 03.12.2021 tarihinde Özel 2021-1743 rapor numarasıyla yapılarak tamamlanmıştır.

1.2 Değerlemenin Amacı

Bu rapor, Halk Gayrimenkul Yatırım Ortaklığı A.Ş.'nin talebi üzerine; Adapazarı İlçesi ve Cumhuriyet Mahallesi, 78 Ada 233 numaralı parsel sayılı ana gayrimenkul niteliği "DÖRT KATLI BETONARME GENÇLİK VE KÜLTÜR MERKEZİ VE ARSASI" olan taşınmaza ait 3 nolu bağımsız bölümün piyasa değerinin tespitine yönelik hazırlanan Gayrimenkul Değerleme Raporu'dur.

Değerlemenin amacı, taraflar arasında imzalanan sözleşmede de belirtildiği üzere, portföyde bulunan ve bilgileri verilen taşınmaz(lar)ın yılsonu değer tespiti amacıyla güncel Pazar değerlerini içeren değerlendirme raporunun hazırlanmasıdır.

1.3 Rapor Kapsamı (SPK Mevzuatı Kapsamında Olup Olmadığı)

Bu Rapor, Sermaye Piyasası Kurulu'nun III-62.3 sayılı "Sermaye Piyasasında Faaliyette Bulunacak Gayrimenkul Değerleme Kuruluşları Hakkında Tebliğ" hükümleri ile bu tebliğ ekinde yer alan "Değerleme Raporlarında Bulunması Gereken Asgari Hususlar" çerçevesinde Tebliğin 1 inci maddesi ikinci fıkrası "Sermaye piyasasında gayrimenkul değerlendirme faaliyeti; sermaye piyasası mevzuatına tabi ortak ortaklıklar, ihraççılar ve sermaye piyasası kurumlarının, sermaye piyasası mevzuatı kapsamındaki işlemlerine konu olan gayrimenkullerinin, gayrimenkul projelerinin veya gayrimenkullere bağlı hak ve faydaların belli bir tarihteki muhtemel değerinin Kurul düzenlemeleri ve Kurulca kabul edilen değerlendirme standartları çerçevesinde bağımsız ve tarafsız olarak takdir edilmesini ifade eder." kapsamında hazırlanmıştır.

1.4 Dayanak Sözleşme Tarih ve Numarası

Halk Gayrimenkul Yatırım Ortaklığı A.Ş. ile Net Kurumsal Gayrimenkul Değerleme ve Danışmanlık A.Ş. arasında 21.01.2021 tarihinde imzalanmıştır.

1.5 Raporu Hazırlayanlar ve Sorumlu Değerleme Uzmanı

İş bu rapor, Gayrimenkul Değerleme Uzmanı Burak ÖZTÜRK tarafından hazırlanmış, Gayrimenkul Değerleme Uzmanı Raci Gökcehan SONER tarafından kontrol edilmiş ve Sorumlu Değerleme Uzmanı Erdeniz BALIKÇIOĞLU tarafından onaylanmıştır.

1.6 Değerleme Konusu Gayrimenkul İçin Şirketimiz Tarafından Daha Önceki Tarihlerde Yapılan Son Üç Değerlemeye İlişkin Bilgiler

Değerleme konusu gayrimenkul için şirketimiz tarafından 17.12.2020 tarihli Özel-2020-812 no ile gayrimenkul değerlendirme raporu hazırlanmıştır.

2. DEĞERLEME ŞİRKETİ (KURULUŞ) VE TALEP SAHİBİNİ (MÜŞTERİ) TANITICI BİLGİLER

2.1 Değerlemeyi Yapan Şirket Bilgileri ve Adresi

08.08.2008 tarihinde gayrimenkul değerlendirme ve danışmanlık hizmeti vermek üzere Ankara'da kurulan ve genel merkezi Emniyet Mahallesi Sınır Sokak No:17/1 Yenimahalle/Ankara adresinde bulunan şirketimiz NET Kurumsal Gayrimenkul Değerleme ve Danışmanlık A.Ş. Sermaye Piyasası Kurulu'nun Seri: VIII, No:35 sayılı tebliği uyarınca Kasım 2009'da "Kurul Listesine" alınmıştır. Şirketimiz ayrıca, Bankacılık Düzenleme ve Denetleme Kurulu tarafından 11.08.2011 tarih ve 4345 sayılı kararı ile bankalara "gayrimenkul, gayrimenkul projesi ve gayrimenkule bağlı hak ve faydaların değerlendirilmesi" hizmeti verme yetkisi almıştır.

Sermaye : 1.200.000,-TL
Ticaret Sicil : 256696
Telefon : 0 312 467 00 61Pbx
E-Posta / Web : info@netgd.com.tr www.netgd.com.tr
Adres : Emniyet Mahallesi Sınır Sokak No:17/1 Yenimahalle/Ankara

2.2 Talep Sahibi (Müşteri) Bilgileri ve Adresi

Şirket Unvanı : Halk Gayrimenkul Yatırım Ortaklığı A.Ş.
Şirket Adresi : Tatlısu Mahallesi, Ertuğrul Gazi Sokak, No:1 Dudullu OSB, Ümraniye/İSTANBUL
Şirket Amacı : Müşterilerine ve hissedarlarına sürekli katma değer yaratmak, GYO sektörünün gelişimine katkıda bulunmak ve küresel ölçekte saygın bir kurum haline gelmek.
Sermayesi : 1.020.000.000,-TL
Halka Açıklık : % 28
Telefon : 0 216 600 10 00
E-Posta : info@halkgyo.com.tr

2.3 Müşteri Taleplerinin Kapsamı ve Varsa Getirilen Sınırlamalar

İş bu rapor, müşteri talebine istinaden Sakarya İli, Adapazarı İlçesi ve Cumhuriyet Mahallesi, 78 Ada 233 numaralı parsel üzerinde mevcut ana binanın 3 nolu bağımsız bölümünün piyasa satış ve kira değerinin Türk Lirası cinsinden tespitine ilişkin hazırlanmıştır. Müşteri tarafından herhangi bir sınırlama getirilmemiştir.

2.4 İşin Kapsamı

İşin kapsamı, SPK mevzuatı kapsamında ve asgari unsurlar çerçevesi müşterinin değerlemesini talep ettiği tapu bilgilerine istinaden değerlendirme raporunun hazırlanarak müşteriye ıslak imzalı şekilde teslim edilmesidir.

3. GAYRİMENKULÜN YASAL DURUMUNA İLİŞKİN BİLGİLER

3.1 Gayrimenkulün Yeri, Konumu, Tanımı ve Çevre Teşekkülü Hakkında Bilgiler

Değerleme konusu taşınmaz, Sakarya İli, Adapazarı İlçesi ve Cumhuriyet Mahallesi, 78 Ada 233 numaralı parsel üzerinde bulunan 3 nolu bağımsız bölümdür. Ana gayrimenkul, Adapazarı ilçesinin ana arterlerinden olan Adapazarı Kent Meydanında konumlu 78 Ada 233 Parsel üzerinde 1.920,67 m² yüzölçüme sahip arsa üzerine kurulmuştur. Rapora konu taşınmazın bulunduğu bölge çevresinde Adapazarı Kent Meydanı olarak adlandırılmakta olup, Adapazarı Kent Merkezinin en işlek bölgesi olarak bilinmektedir. Taşınmazın yakın çevresinde taşınmazın kendisiyle benzer nitelikte olan banka binaları, kamu kurumları, iş hanları, restaurant ve kafeteryalar bulunmaktadır. Ana gayrimenkul Adapazarı Kent Merkezinde konumlanmıştır. Bölgede gelişim tamamlanmış olup, bölge genelinde ticari potansiyel oldukça yüksektir. Cadde üzerindeki binaların zemin katları dükkan, normal katlarda ise ağırlıklı olarak ofis kullanım amaçlıdır. Genel ulaşım toplu taşıma araçları ve özel araçlarla sağlanabilmektedir.



Koordinatlar

Enlem:40.7798 Boylam:30.3998

3.2 Gayrimenkulün Tapu Kayıtları

İL – İLÇE	: Sakarya-Adapazarı
MAHALLE – KÖY - MEVKİİ	: Cumhuriyet Mahallesi
CİLT - SAYFA NO	: 26/2505
ADA - PARSEL	: 78/233(Eski;78/229)
YÜZÖLÇÜM	:1.920,67 m ²
TAŞINMAZ NİTELİĞİ	: İŞ YERİ
ANA TAŞINMAZ NİTELİĞİ	: DÖRT KATLI BETONARME GENÇLİK VE KÜLTÜR MERKEZİ VE ARSASI
TAŞINMAZ ID	: 78639437
ARSA PAY/PAYDA	: 25/100
BLOK / KAT / B.B. NO	: - / ZEMİN+1 / 3
MALİK - HİSSE	: HALK GAYRİMENKUL YATIRIM ORTAKLIĞI ANONİM ŞİRKET 1/1
EDİNME SEBEBİ TARİH-YEVMIYE	: 15.01.2021 / 1507 (Trampa)

3.3 Gayrimenkul İle İlgili Herhangi Bir Takyidat veya Devredilmesine İlişkin Herhangi Bir Sınırlama Olup Olmadığı Hakkında Bilgi

Tapu ve Kadastro Genel Müdürlüğü TKGM Portal üzerinden 13.10.2021 tarihinde alınan Tapu Kayıtlarına göre taşınmazların tapu kaydı rapor ekinde bilgilerinize sunulmuştur.

Beyan:* KM ne Çevrilmiştir.(Şablon: Bu Taşınmazmal KM ye Çevrilmiştir.) Adapazarı - 06-08-2014 10:09 - 12902

** Yönetim Planı : 04/01/2011(Şablon: Yönetim Planının Belirtilmesi) Adapazarı - 03-02-2011 10:28 – 1436

*** 32 PARSEL ÜZERİNDE BULUNAN BİNANIN BU PARSELE 8,43 M2, 40 PARSEL ÜZERİNDE BULUNAN BİNANIN BU PARSELE 1,46 M2, 41 PARSEL ÜZERİNDE BULUNAN BİNANIN BU PARSELE 1,06 M2 TECAVÜZÜ VARDIR. (Şablon: Tecavüzlü Binaların Belirtilmesi) Adapazarı - 15-10-2008 11:26 – 14128

****Diğer (Konusu: 3402 sayılı Kanunun Ek-1 inci maddesi uygulamasına tabidir.) Tarih: 04/10/2021 Sayı: 2633922(Şablon: 3402 Sayılı Kadastro Kanununun 22. Md. Fıkrasının (a) Bendi Gereği Belirtme.) Tarih:04.10.2021 Yevmiye:32116

Şerh: * 3000000 TL bedel karşılığında kira sözleşmesi vardır. (kira sözleşmesi 17/05/2018 tarihinde başlayıp 17/05/2028 tarihinde sona erecektir.) Lehtar: TÜRKİYE HALK BANKASI A.Ş.-Adapazarı- 30-05-2018 16:18 - 11216

3.4 Değerlemesi yapılan gayrimenkul ile ilgili varsa son üç yıllık dönemde gerçekleşen alım satım işlemlerine ve gayrimenkulün hukuki durumunda meydana gelen değişikliklere (imar planında meydana gelen değişiklikler, kamulaştırma işlemleri vb.) ilişkin bilgi

Söz konusu parsel üzerindeki ana gayrimenkulün 3 nolu bağımsız bölüm için son 3 yılda herhangi bir alım-satım işlemi olmamıştır. Tapu kaydı mülkiyet bilgileri son olarak Trampa tescilli Yev: 1507 Tarih: 15.01.2021 tarih ve malik 'HALK GAYRİMENKUL YATIRIM ORTAKLIĞI ANONİM ŞİRKETİ' olarak tesis edilmiştir. Bu süreçte gayrimenkulün hukuki durumunda herhangi bir değişiklik meydana gelmemiştir.

3.5 Gayrimenkulün ve Bulunduğu Bölgenin İmar Durumuna İlişkin Bilgiler

Sakarya İli, Adapazarı İlçesi, Cumhuriyet Mahallesi 78 ada 233 numaralı parsel "12.01.2015 onay tarihli, 1/1000 Ölçekli Adapazarı Kent Merkezi Revizyon Uygulama İmar Planında Belediye Hizmet alanı içerisinde yer almakta olup, Emsal:1,50 Hmax:10,50 yapılaşma koşullarına sahip olduğu bilgisi alınmıştır.

3.6 Gayrimenkul İçin Alınmış Durdurma Kararı, Yıkım Kararı, Riskli Yapı Tespiti Vb Durumlara Dair Açıklamalar

Söz konusu gayrimenkul için Adapazarı Belediyesi imar servisinde yapılan evrak incelemeleri ve şifahi sorgulamalar neticesinde herhangi alınmış olumsuz bir karar vb. bulunmadığı görülmüştür.

3.7 Gayrimenkule İlişkin Olarak Yapılmış Sözleşmelere (Gayrimenkul Satış Vaadi, Kat Karşılığı İnşaat veya Hasılat Paylaşımı Sözleşmeleri Vb.) İlişkin Bilgiler

Söz konusu parsel üzerinde, değerlendirme konusu 3 bağımsız bölüm no'lu taşınmaz için 3.000.000TL bedel ile TÜRKİYE HALK BANKASI A.Ş. lehine kira sözleşmesi düzenlenmiştir.

3.8 Gayrimenkuller ve Gayrimenkul Projeleri İçin Alınmış Yapı Ruhsatlarına, Tadilat Ruhsatlarına, Yapı Kullanım İzinlerine İlişkin Bilgileri İle İlgili Mevzuat Uyarınca Alınması Gerekli Tüm İzinlerin Alınıp Alınmadığına ve Yasal Gerekliliği Olan Belgelerin Tam ve Doğru Olarak Mevcut Olup Olmadığı Hakkında Bilgi

Rapora konu taşınmaz için mevzuat uyarınca alınması gereken izinlerin alındığı ve yasal gerekliği olan belgelerin tam ve doğru olarak mevcut olduğu görülmüştür.

Yeni Yapı Ruhsatı:02/12/2008 tarih ve 11/71 sayılı Yeni Yapı Ruhsatı: 2B+Z+1 Katta toplam 3 bağımsız bölüm, 5.591 m² kapalı alan için verilmiştir.

Tadilat Yapı Ruhsatı: 14/10/2011 tarih ve 04/54 sayılı Tadilat Yapı Ruhsatı: 2B+Z+1 Katta toplam 4 bağımsız bölüm, 5.591 m² kapalı alan için verilmiştir.

Yenileme Yapı Ruhsatı: 02/01/2013 tarih ve 12/54/316 sayılı Yenileme Yapı Ruhsatı: 2B+Z+1 Katta toplam 4 bağımsız bölüm, 5.591 m² kapalı alan için verilmiştir.

Yapı Kullanım İzin Belgesi: 12/06/2014 tarih ve 3/11 sayılı 2B+Z+1 Katta toplam 4 bağımsız bölüm, 5.591 m² kapalı alan için verilmiştir.

3.9 Değerlemesi Yapılan Projeler İle İlgili Olarak, 29/6/2001 Tarih ve 4708 Sayılı Yapı Denetimi Hakkında Kanun Uyarınca Denetim Yapan Yapı Denetim Kuruluşu (Ticaret Unvanı, Adresi vb.) ve Değerlemesi Yapılan Gayrimenkul İle İlgili Olarak Gerçekleştirdiği Denetimler Hakkında Bilgi

Söz konusu parsel üzerindeki yapının denetimi, 18.11.2008 tarihinde müteahhit firma ile imzalanan sözleşme ile E.B.A Yapı Denetim Ltd. Şti tarafında yapılmıştır.

3.10 Eğer belirli bir projeye istinaden değerlendirme yapılıyorsa, projeye ilişkin detaylı bilgi ve planların ve söz konusu değerlerin tamamen mevcut projeye ilişkin olduğuna ve farklı bir projenin uygulanması durumunda bulunacak değerlerin farklı olabileceğine ilişkin açıklama

Söz konusu parsel üzerinde cins değişikliği yapılmış, yapı kullanma izin belgesine sahip 4 bağımsız bölümden oluşan yapı bulunmaktadır. Değerleme, bu taşınmaz için hazırlanan ve onaylanan mevcut projeye ve yasal evraklara dair yapılmıştır. Farklı bir proje değerlendirilmesi yapılmamıştır.

3.11 Varsa, Gayrimenkulün Enerji Verimliliği Sertifikası Hakkında Bilgi

Gayrimenkulün enerji verimliliği ile ilgili ana gayrimenkulde gerekli sistemlerin mevcut olduğu sözlü olarak beyan edilmiş ancak herhangi bir sertifika veya belgeye ulaşılamamıştır.

4. GAYRİMENKULÜN FİZİKİ ÖZELLİKLERİ

4.1 Gayrimenkulün Bulunduğu Bölgenin Analizi ve Kullanılan Veriler

Adapazarı İlçesinin kuzeyinde Kaynarca ve Söğütlü ilçeleri, kuzeybatısında Kocaeli-Kandıra ilçesi, batısında Kocaeli, güneybatısında Serdivan ve Arifiye ilçeleri, güneyinde ve güneydoğusunda Erenler ilçesi, doğusunda Akyazı ve Hendek ilçeleri yer almaktadır. Günümüzden birkaç yüzyıl önce bir pazar köyü alanı olan Adapazarı; 1573 yılında "Ada" isimli bir köy, 1646 yılında nahiye, 1658 yılında Akyazı'ya bağlı bir köy 1692 yılında kadılık, 1742 yılında nahiye, 1837 yılında kasabadır. "Akova" adıyla bilinen ve ülkenin en verimli ovasında ziraat ağırlıklı bir gelişme gösteren Adapazarı'na, 1940 ve 1950'lerde bilhassa Karadeniz sahillerinden Bulgaristan ve Yunanistan'dan yoğun göçler olmuş; Şeker Fabrikası, Ziraat Aletleri Fabrikası ve Vagon Fabrikası gibi tarımsal sanayinin gelişmesi ise, köyden kente göçü daha da hızlandırmıştır. Uzun yıllar Kocaeli'ye bağlı bir ilçe olarak yaşayan Adapazarı, TBMM'de 17 Haziran 1954 tarihinde kabul edilen bir yasa ile "Sakarya" adıyla vilayet haline gelmiştir. Sakarya ilinin merkez ilçesi ise Adapazarı'dır. 17 Ağustos 1999 tarihinde yaşanan deprem Adapazarı'nda da büyük hasara yol açmıştır. Resmi kayıtlara göre 3.988 insanımız hayatını kaybetmiş 5.180 kişi de yaralanmıştır. Sakarya ili içinde 81.702 konut ve işyeri çeşitli düzeylerde hasar görmüştür. Bunlardan 29.701'i yıkık ve ağır hasarlı, 22.157'si orta hasarlı geriye kalan 29.844'ü ise hafif hasarlı olarak kayda geçmiştir. 17 Ağustos 1999 Depreminde; konutların çoğu oturulamaz hale gelmiş, halkın önemli bir kısmının geçici de olsa yakın ilçelerde ve köylerde ikamet etmesine neden olmuş ve böylece şehir nüfusunda azalma görülmüştür. 6 Mart 2000 tarihli Resmi Gazete'de yayınlanan 593 sayılı Kanun Hükmünde Kararname ile "Adapazarı Belediyesi" Büyükşehir statüsüne kavuşmuştur. Adapazarı Büyükşehir Belediyesi ile alt kademe Adapazarı Belediyesi aynı adı taşıması oluşturduğu karışıklığı ortadan kaldırmak için 5747 sayılı kanunla (22 Mart 2008 tarihli ve 26824 sayılı mükerrer Resmi Gazete) büyükşehir belediyesinin adı Sakarya Büyükşehir Belediyesi olarak değiştirilmiştir. Böylece Sakarya, il adı ile merkez ilçe adlarının farklı olduğu birkaç ilden (Kocaeli-İzmit, Hatay-Antakya gibi) biri olmuştur. Adapazarı adı artık sadece merkez ilçeye ait olup "Sakarya" ismi genel olarak ilin adı olmuştur. 22 Ekim 2000 tarihindeki nüfus sayımıyla ilgili İl Planlama Müdürlüğü'nün kesin olmayan sonuçlarına göre Adapazarı merkez nüfusu 160.757, büyükşehir nüfusu ise 309.150 olarak saptanmıştır. Bugün Adapazarı; farklı kültürlerdeki insanların depreme rağmen yeniden huzur ve sükun içinde yaşadığı geleneksel hayat tarzını korurken, diğer yandan ticari ve sanayi yönünden hızla gelişerek, yeşili bol, havası temiz, doğa güzelliklerinden fazlasıyla payını almış yaşanabilir bir Anadolu şehri olma yolundadır. Adapazarı, geniş otomobil endüstrisine sahiptir. BDS, Otosan, Otokar, Toyota, Goodyear fabrikaları burada bulunmaktadır. Bunun yanı sıra şeker, ipek, yağ ve kereste endüstrisini de içinde barındırır. Fındık üretimi oldukça fazladır.

ADAPAZARI
Nüfus: 279.127

Adapazarı nüfusu 2020 yılına göre 279.127.

Bu nüfus, 139.229 erkek ve 139.898 kadından oluşmaktadır.

Yüzde olarak ise: %49,88 erkek, %50,12 kadındır.

4.2 Mevcut Ekonomik Koşulların, Gayrimenkul Piyasasının Analizi, Mevcut Trendler ve Dayanak Veriler İle Bunların Gayrimenkulün Değerine Etkileri

Bazı Ekonomik Veriler ve İstatistikler

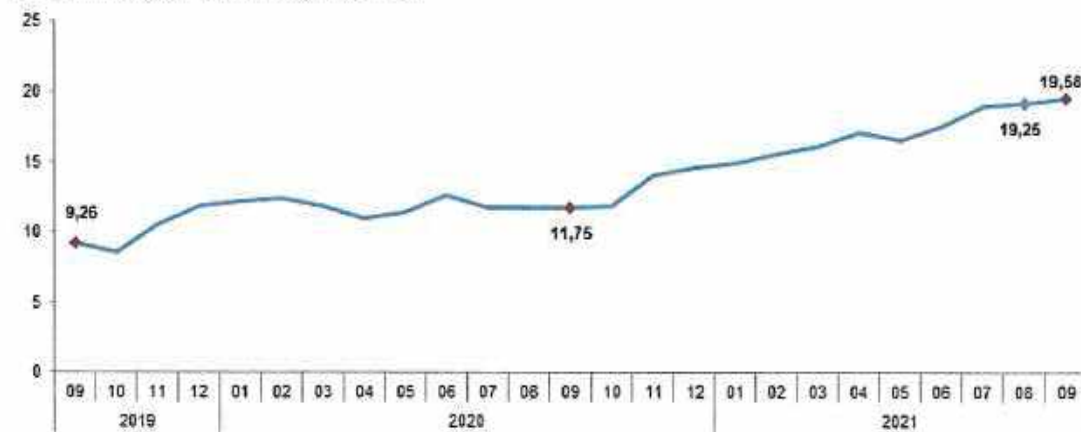
Δ Nüfus;



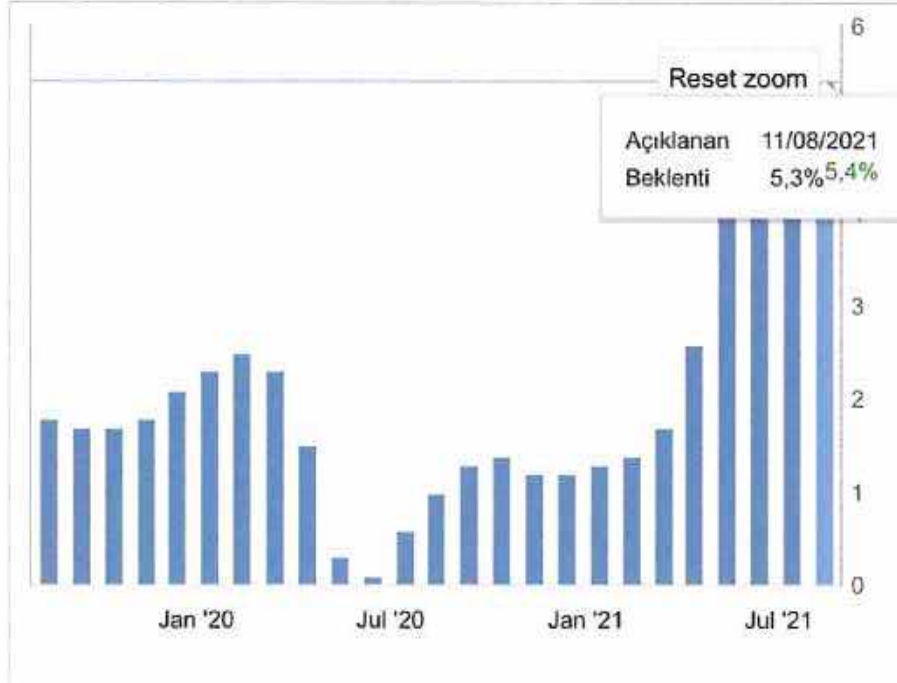
Türkiye'de ikamet eden nüfus, 31 Aralık 2020 tarihi itibarıyla bir önceki yıla göre 459 bin 365 kişi artarak 83 milyon 614 bin 362 kişiye ulaşmıştır. Erkek nüfus 41 milyon 915 bin 985 kişi olurken, kadın nüfus 41 milyon 698 bin 377 kişi olmuştur. Diğer bir ifadeyle toplam nüfusun %50,1'ini erkekler, %49,9'unu ise kadınlar oluşturmaktadır. (TÜİK)

Δ TÜFE/Enflasyon Endeksleri;

TÜFE yıllık değişim oranları (%), Eylül 2021

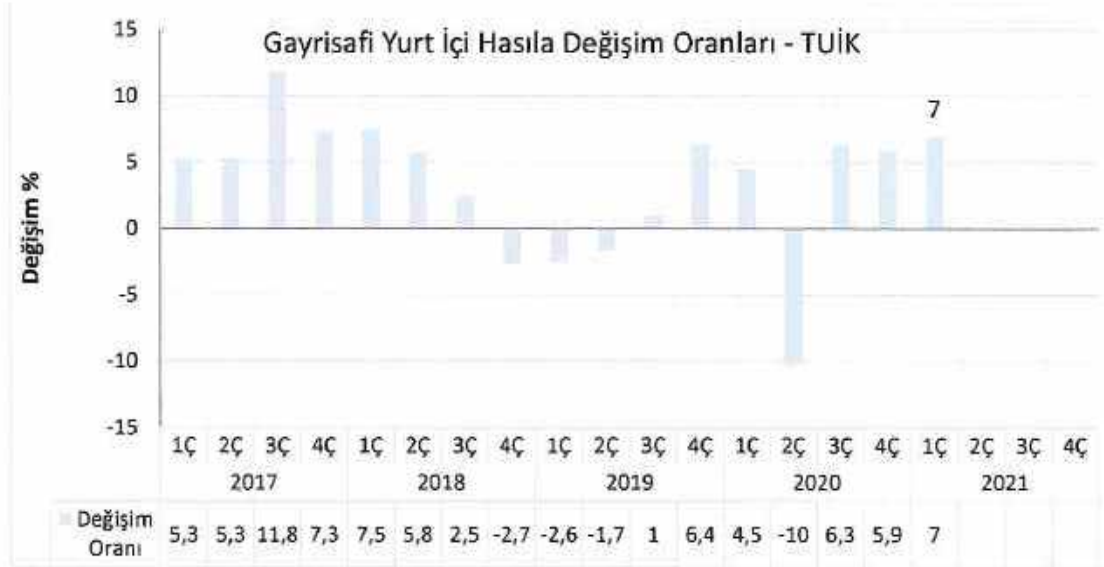


TÜFE'de (2003=100) 2021 yılı Eylül ayında bir önceki aya göre %1,25, bir önceki yılın Aralık ayına göre %13,04, bir önceki yılın aynı ayına göre %19,58 ve on iki aylık ortalamalara göre %16,42 artış gerçekleşti. (TÜİK.)



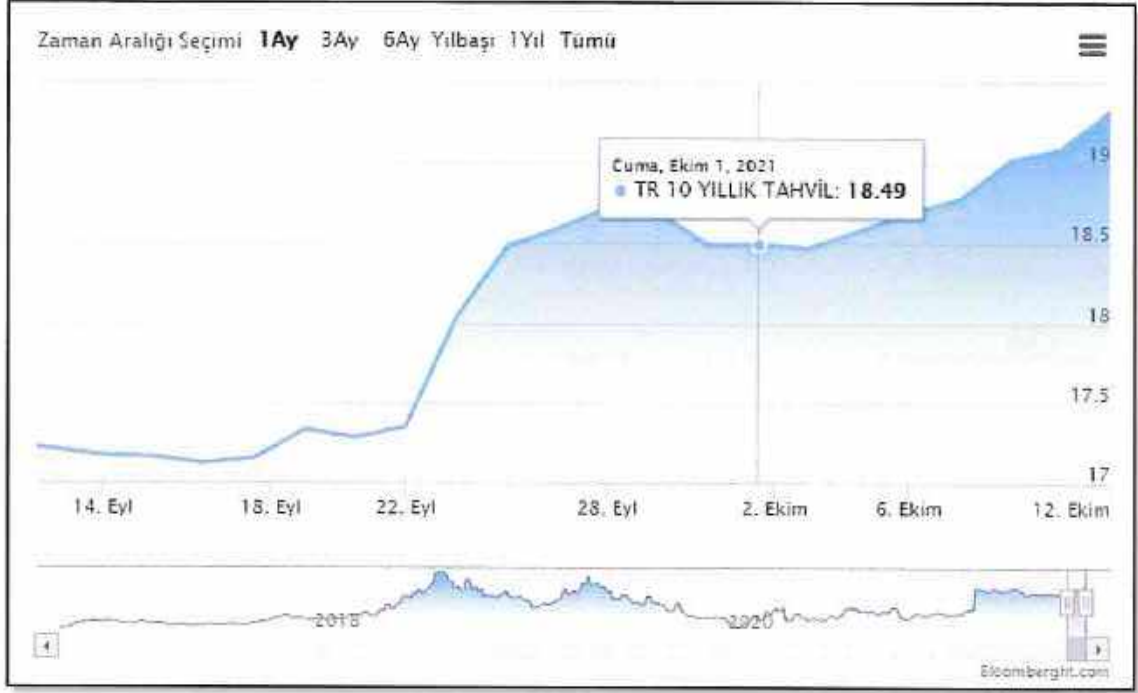
A.B.D son yıl tüketici fiyat endeksi grafiği ve oranları yukarıdaki gibidir. 2020 yılı itibariyle enflasyon oranı yıllık bazda Nisan ayına kadar ortalama 2,3 seviyelerinde iken Nisan ayı ile birlikte ciddi düşüş göstermiş olup, bu oran %0,5 altına kadar inmiştir. 2021 Ocak ayında %1,7 olan enflasyon oranı bu aydan itibaren sürekli artış göstererek Ağustos ayı itibariyle % 5,4 seviyesine gelmiştir.

Δ GSYİH/Büyüme Endeksleri;

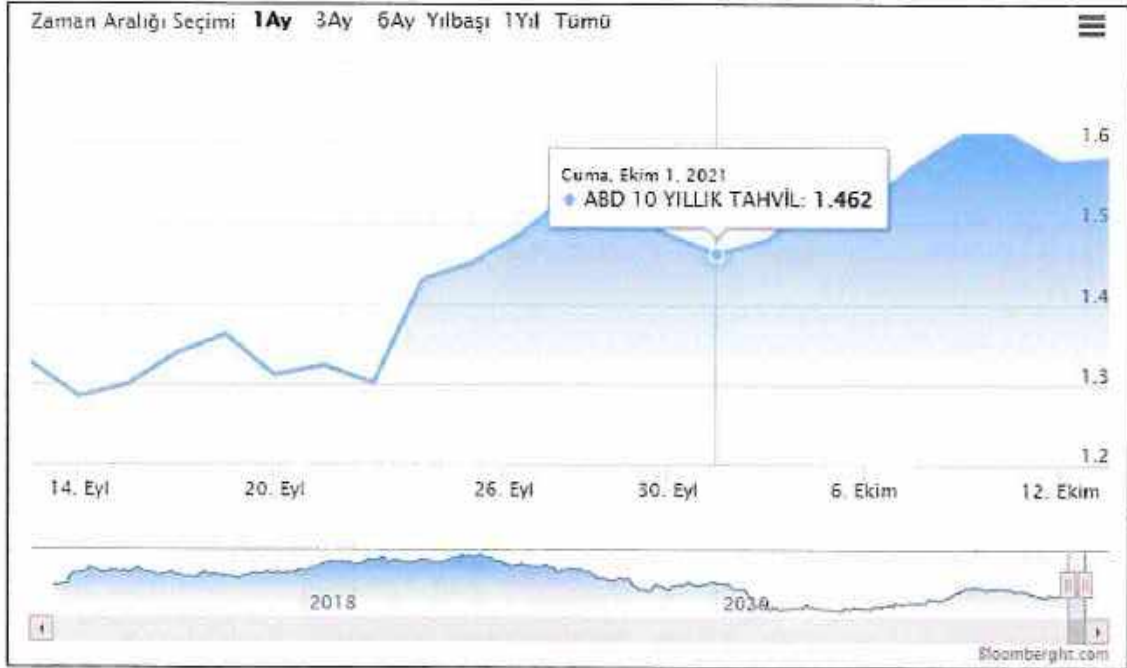


Gayrisafi Yurt İçi Hasıla (GSYH) 2021 yılı birinci çeyreğinde %7,0 artmıştır. 2021 yılı birinci çeyreğinde bir önceki yıla göre zincirlenmiş hacim endeksi olarak; bilgi ve iletişim faaliyetleri %18,1, diğer hizmet faaliyetleri %14,4, sanayi %11,7, tarım %7,5, hizmetler %5,9, mesleki, idari ve destek hizmet faaliyetleri %5,3, kamu yönetimi, eğitim, insan sağlığı ve sosyal hizmet faaliyetleri %3,7, finans ve sigorta faaliyetleri %2,9, inşaat %2,8 ve gayrimenkul faaliyetleri %2,4 artmıştır. (TÜİK)

Δ TR ve USD ile EURO 10 Yıllık Devlet Tahvili Değişimi;



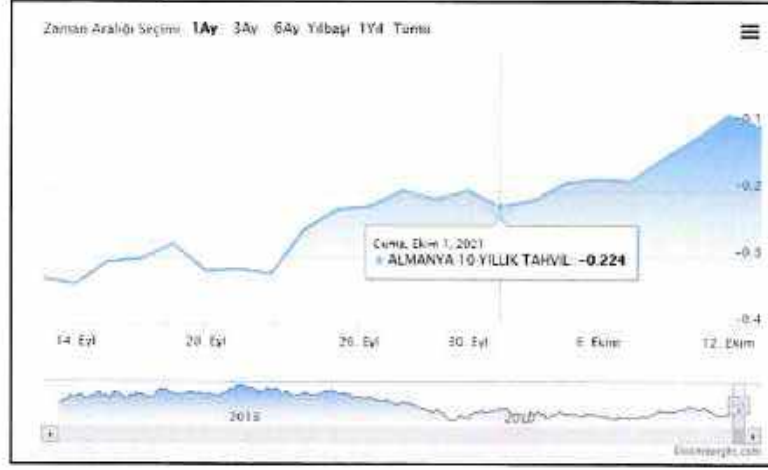
Yaklaşık son 10 yıllık dönemde TR 10 yıllık DİBS olan tahvil oranları ortalama 10% seviyelerinde seyrederken 2018 yılı 2.çeyreğiyle birlikte artışa geçerek 20% ve üzeri seviyelere kadar ulaşmıştır. Ekim 2021 itibariyle ortalama %18,49 seviyelerindedir. (Grafik: Bloomberght.com)



Yaklaşık son 10 yıllık dönemde USD 10 yıllık DİBS olan tahvil oranları ortalama 2% seviyelerinde seyredirken 2019 yılı son çeyreğiyle birlikte ciddi düşüşe geçerek 1,5% ve altı seviyelere inmiş Mart 2020 itibariyle günümüze kadar ortalama 0,6% ya kadar gerilemiştir. Ekim 2021 itibariyle ortalama 1,462 % seviyelerindedir. (Grafik: Bloomberght.com)

NET KURUMSAL

GAYRİMENKUL DEĞERLEME VE DANIŞMANLIK A.Ş.
Bağcıyev Mh. Sınır Sk.No:17/1 Yenimahalle/ANK.
Tel:0312 467 00 61 Fax:0312 467 00 34
Kızıltepe V.D. 631 054 53 89 Tic.Sic.No:256696
www.netgd.com.tr Sermaye:1.200.000,00,-TL
Mercele No:0031054938900019

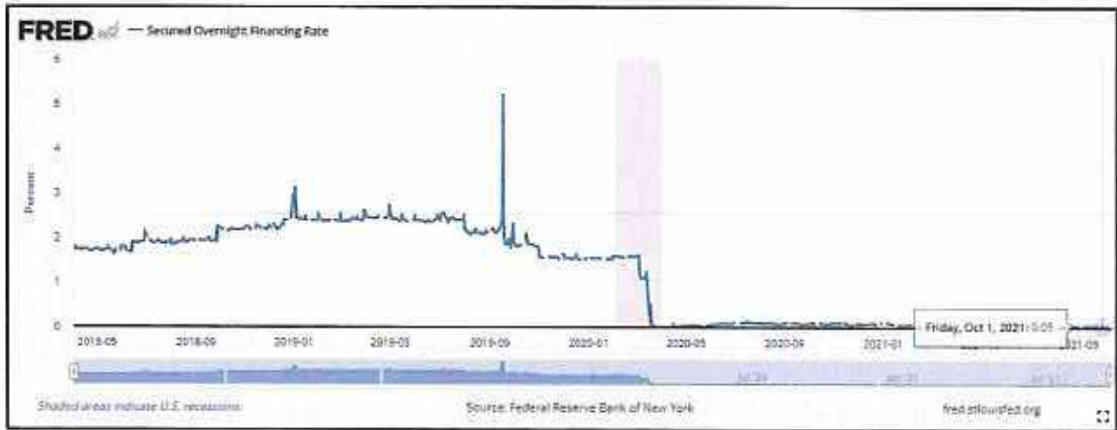


2019 yılı Mayıs ayı ile birlikte Euro 10 yıllık Alman Tahvili ise 0'ın altına inmiş olup günümüzde de seyrini negatif yönlü sürdürmektedir. Ekim 2021 itibarıyla ortalama -0,224 % seviyelerindedir. (Grafik: Bloombergt.com)

LIBOR Faiz Oran Değişimi:

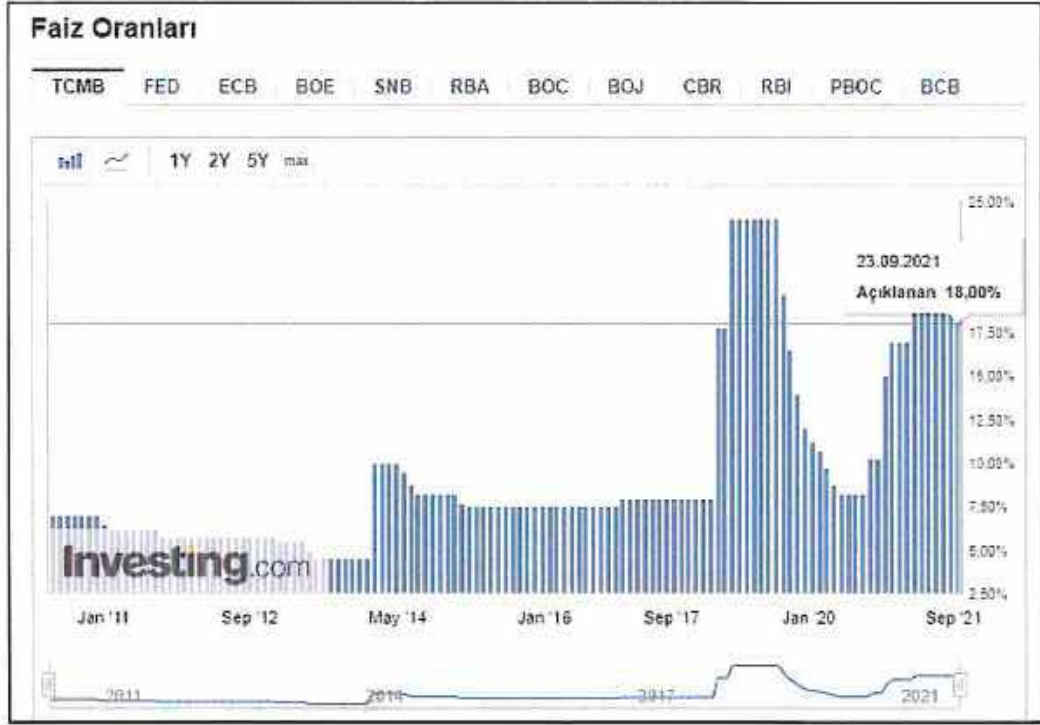


TBB tarafından yayımlanan Türk Lirası Referans Faiz Oranları uygulamasıyla hazırlanmış yukarıdaki grafik yıllara göre TR Libor faiz oranlarını göstermektedir. TR 12 aylık Libor faiz oranı 30.06.2021 itibarıyla alış %19,02 seviyesindedir. 2021 yılında görüldüğü üzere TR yıllık Libor faiz oranı Ekimsonrası %18-19 seyrine devam etmektedir.

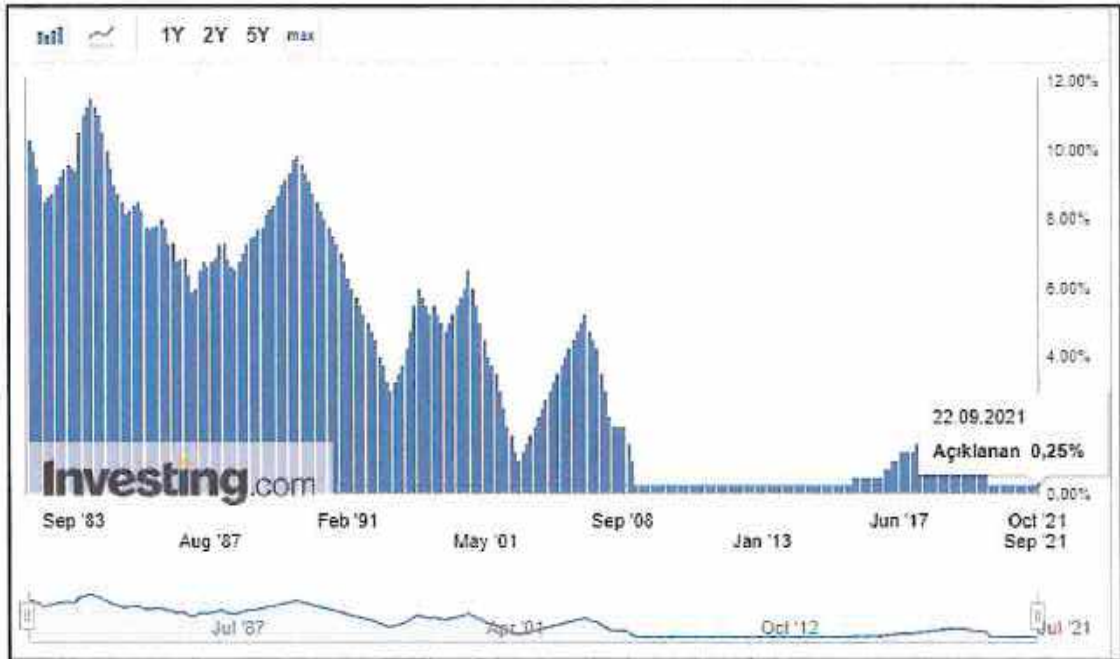


ICE tarafından yayımlanan USD Referans Faiz Oranları uygulamasıyla hazırlanmış yukarıdaki grafik yıllara göre USD Libor faiz oranlarını göstermektedir. USD 12 aylık Libor faiz oranı 30.06.2021 itibarıyla 0,5% seviyesindedir. 2021 yılında görüldüğü üzere USD Libor faiz oranı Ekimsonrası 0,5% altında seyrine devam etmektedir.

Δ TCMB ve FED Faiz Oran Değişimi;



Türkiye Cumhuriyeti Merkez Bankası tarafından açıklanan son verilere göre faiz oranı 19,00% dur. 2010-2018 yılları arasında ortalama 5,0% - 7,5% aralığında değişen bu oran 2018 Mayıs ayı itibariyle 20,00% seviyesi üzerlerine kadar çıkmış, 2020 itibariyle 10,00% altına düşmüş Ekim 2021'de tekrar artışa geçerek rapor tarihi itibariyle %18,00 dur.



A.B.D Merkez Bankası FED tarafından açıklanan son verilere göre faiz oranı 0,25% tir. 2017 – 2019 itibariyle 2,50% seviyelerine kadar çıkmışken, faiz oranı 2021 itibariyle kademeli düşerek 0,50% altında seyrine devam etmektedir.

Δ Türkiye’de Gayrimenkul ve İnşaat Sektörü:

2018 yılında yaşadığımız kur dalgalanması ve buna bağlı gelişmeler karşısında başta ekonomik anlamda alınan YEP kararları ardından yapılan düzenlemeler ile dengelenme 2019 yılında önemli ölçüde sağlanmış görünmekteydi. Yıllık GSYH, zincirlenmiş hacim endeksi olarak, 2019 yılında bir önceki yıla göre yüzde 0,9 artmıştır. Ancak sektörel bazda bakıldığında, finans ve sigorta faaliyetleri toplam katma değeri yüzde 7,4, kamu yönetimi, eğitim, insan sağlığı ve sosyal hizmet faaliyetleri yüzde 4,6, diğer hizmet faaliyetleri yüzde 3,7 ve tarım sektörü yüzde 3,3 artarken, inşaat sektörü yüzde 8,6, mesleki, idari ve destek hizmet faaliyetleri ise yüzde 1,8 azalmıştır. İnşaat sektöründe görülen bu sert düşüş 2018 yılından itibaren kendisini gösteren talep eksikliği, maliyet artışı ve yüklenicilerin yaşadığı nakit akış sorunlarından kaynaklanmış görülmektedir. İnşaat sektörü cari fiyatlar ile 2019 yılında GSYH içinde yüzde 5,4 bir paya sahip olurken gayrimenkul sektörü yüzde 6,7 oranında paya sahip olmuştur. İki sektör GSYH’nın yüzde 12,1 oranında bir büyüklüğe ulaşmışlardır.

2020 yılının ilk çeyreği GSYH sonuçları henüz açıklanmamasına rağmen sektördeki genel eğilimin anlaşılması açısından satış rakamları incelendiğinde daha pozitif bir sonuç olacağı öngörülmektedir. İnşaat ve Gayrimenkul sektörü 2019 yılının sonunda yakaladığı ivmeyi 2020 yılını ilk üç aylık diliminde de sürdürmüş görünmektedir. 2019 yılı ilk çeyreği ile 2020 yılının aynı dönemi incelendiğinde toplam konut satışlarında yüzde 3,4 oranında artış yaşanmıştır. Söz konusu dönemde ikinci el satışlarda görülen yüzde 119 düzendeki artış pazarda yer alan konutların talep gördüğünü işaret etmektedir. Öte yandan arz da kendisini şartlara göre ayarlamaya devam etmiş görünmektedir. 2019 yılı birinci çeyreği ile 2020 yılı birinci çeyreği arasında yapı ruhsat sayısında yüzde 23,4 düzeyinde gerileme gerçekleşmiştir. Diğer yandan gerek sektör gerek ekonomi açısından dikkatle izlenmesi gereken önemli bir noktada ipotekli satışlarda yaşanan gelişmedir. Aynı dönem itibarıyla ipotekli konut satışları yüzde 90 düzeyinde artış kaydetmiştir. Bu süreç içerisinde faizlerde yaşanan düşüş ve bunun kredi maliyetlerine etkisi ipotekli satışları oldukça olumlu etkilemiş görünmektedir.

Diğer pek çok ekonomide olduğu gibi, Türkiye’de de inşaat sektörü, genel ekonomi açısından bir öncü gösterge olmanın yanında büyümenin itici gücünü oluşturma özelliğini de taşıyor. İnşaat sektöründeki ivmelenme ve yavaşlama genel ekonomiye göre daha önce gerçekleşiyor. Bununla birlikte, son dönemlerdeki yavaşlama haricinde sektörün yüksek büyüme temposuyla genel ekonomik büyümeye hem doğrudan hem de dolaylı olarak en önemli katkı yapan sektörlerden biri olduğu görülüyor.

Türk inşaat sektörünün uzun dönemli eğilimlerine baktığımızda genel ekonomideki dalgalanmalara en duyarlı sektörlerden biri olduğu söylenebilir. İnşaat sektöründeki büyüme eğilimi bir bakıma GSYH’nin öncü göstergesi durumundadır.

Ülkemiz genelinde son yıllarda artan gayrimenkul stoğu; gerekli piyasa düzeltmeleri, faiz oranındaki değişim ve enflasyondaki yaşanan pozitif düşüşle birlikte azalış eğilimine girmiştir. Artan inşaat maliyetleri sebebi ile yaşanan değer artışları da piyasanın ekonomi içerisinde uygun bir trend yakalaması ve stok azaltma ihtiyacına beklenen cevabı vererek değerlerde düşüş yaşanarak piyasada beklenen rakamlara gelmiştir. Bunun yanı sıra 2019 yılı yabancıya gayrimenkul satışında özellikle konut satışında patlama yaşanan bir yıl olmuştur. 2020 yılı 2.çeyreğiyle birlikte konut kredi faizlerinde yaşanan tarihi düşüşle birlikte özellikle sıfır konutlarda satış rakamları çok hızlı bir seviyeye ulaşmıştır. 2021 yılında ise faiz oranlarındaki artış sektör olumuz etkilemiş, buna rağmen artış devam etmiştir. Konut satışları Ocak-Eylül döneminde bir önceki yılın aynı dönemine göre %18,3 azalışla 949 bin 138 olarak gerçekleşmiştir.

4.3 Değerleme İşlemini Olumsuz Yönde Etkileyen veya Sınırlayan Faktörler

Değerleme tarihi itibarıyla süreç tamamlanana kadar geçen sürede, değerlendirme işlemini olumsuz etkileyen veya sınırlayan herhangi bir faktör olmamıştır.

4.4 Gayrimenkulün Fiziki, Yapısal, Teknik ve İnşaat Özellikleri

Δ Ana Gayrimenkul Özellikleri;

Rapora konu taşınmazın konumlu olduğu ana gayrimenkul Sakarya İli, Adapazarı İlçesi, Cumhuriyet Mahallesi, 1.920,67 m² yüzölçümlü, 78 Ada 233 Parsel üzerinde konumlu 2 Bodrum kat,Zemin kat ve 1 normal kat tertibinde inşa edilmiş betonarme binadır. Taşınmazın onaylı mimari projesine göre; 2.Bodrum kat ve 1.Bodrum katta; 1 adet otopark, zemin katta;1 adet işyeri,zemin katta ve 1.normal katta;1 adet işyeri,1.Normal katta 1 adet işyeri olmak üzere toplamda 4 adet bağımsız bölüm bulunmaktadır.Ana taşınmazın dış cephesi mantolama ve söve ile kaplı olup, akrilik boyalıdır.Taşınmazın silikon cepheli ve camekanlı alüminyum doğrama ile kaplıdır.3 nolu bağımsız bölüm ana taşınmazın zemin katında ve 1.normal katında, doğu cephede konumlanmaktadır. Taşınmazın onaylı mimari projesine göre;zemin katı, giriş bölümü,özel kullanım alanı ve 3 adet atölye hacimlerinden oluşmakta olup, yaklaşık brüt 757 m² kullanım alanına sahiptir.1.normal katı; fuaye alanı hacminde oluşmakta olup, yaklaşık brüt 251 m² kullanım alanına sahiptir. 1.katta yaklaşık 42 m² galeri boşluğu bulunmakta olup taşınmaz toplamda 1050 m² kullanım alanına sahiptir.Mahalinde yapılan incelemelerde taşınmaz kullanım amacına göre yeniden dizayn edilmiş olup, herhangi bir alan büyümesi saptanmamıştır. Taşınmazın yerleri parlak granit mermer ile kaplı olup, dış cephesi alüminyum doğramalı çerçeve üzeri camekan vitrin ile kaplıdır. Taşınmaz halihazırda bakımlı durumda olup, herhangi bir tadilat ihtiyacı bulunmamaktadır.

4.5 Varsa, Mevcut Yapıyla veya İnşaatı Devam Eden Projeye İlgili Tespit Edilen Ruhsata aykırı Durumlara İlişki Bilgiler

Mahallinde yapılan incelemede taşınmazın mimari projesi ile uyumlu olduğu görülmüştür.

4.6 Ruhsat Alınmış Yapılarda Yapılan Değişikliklerin 3194 Sayılı İmar Kanunu'nun 21.nci Maddesi Kapsamında Yeniden Ruhsat Alınmasını Gerektirir Değişiklikler Olup Olmadığı Hakkında Bilgi

Mevcut yapı içerisinde yeniden ruhsat alınmasını gerektirecek bir imalat bulunmamaktadır.

4.7 Gayrimenkulün Değerleme Tarihi İtibarıyla Hangi Amaçla Kullanıldığı, Gayrimenkul Arsa veya Arazi İse Üzerinde Herhangi Bir Yapı Bulunup Bulunmadığı ve Varsa, Bu Yapıların Hangi Amaçla Kullanıldığı Hakkında Bilgi

Söz konusu taşınmaz halihazırda banka şubesi olarak kullanılmaktadır.

5. KULLANILAN DEĞERLEME YÖNTEMLERİ

UDS Tanımlı Değer Esası – Pazar Değeri:

➤Pazar değeri, bir varlık veya yükümlülüğün, uygun pazarlama faaliyetleri sonucunda, istekli bir satıcı ve istekli bir alıcı arasında, tarafların bilgili ve basiretli bir şekilde ve zorlama altında kalmaksızın hareket ettikleri, muvazaasız bir işlem ile değerlendirme tarihi itibarıyla el değiştirmesinde kullanılması gerekli görülen tahmini tutardır.Pazar değerinin tanımı aşağıdaki kavramsal çerçeveye uygun olarak uygulanması gerekir:

(a) "Tahmini tutar" ifadesi muvazaasız bir pazar işleminde varlık için para cinsinden ifade edilen fiyat anlamına gelmektedir. Pazar değeri, değerlendirme tarihi itibarıyla, pazarda pazar değeri tanımına uygun olarak makul şartlarda elde edilebilecek en olası fiyattır. Bu fiyat, satıcı tarafından makul şartlarda elde edilebilecek en iyi ve alıcı tarafından makul şartlarda elde edilebilecek en avantajlı fiyattır. Bu tahmin, özellikle de satışla ilişkili herhangi bir tarafça sağlanmış özel bedeller veya imtiyazlar, standart olmayan bir finansman, sat ve geri kirala sözleşmesi gibi özel şartlara veya koşullara dayanarak artırılmış veya azaltılmış bir tahmini fiyatı veya sadece belirli bir malike veya alıcıya yönelik herhangi bir değer unsurunu kapsamaz.

(b) "El değiştirmesinde kullanılacak" ifadesi, bir varlığın veya yükümlülüğün değerinin, önceden belirlenmiş bir tutar veya gerçek satış fiyatından ziyade tahmini bir değer olduğu duruma atıfta bulunur. Bu fiyat değerlendirme tarihi itibarıyla, pazar değeri tanımındaki tüm unsurları karşılayan bir işlemdeki fiyattır;

(c) "Değerleme tarihi itibarıyla" ifadesi değer belirlenmesini ve o zamana özgü olmasını gerektirir. Pazarlar ve pazar koşulları değişebileceğinden, tahmini değer başka bir zamanda doğru veya uygun olmayabilir. Değerleme tutarı, pazarın durumunu ve içinde bulunduğu koşulları başka bir tarihte değil sadece değerlendirme tarihi itibarıyla yansıtır;

(d) "İstekli bir alıcı arasında" ifadesi alım niyetiyle harekete geçmiş olan, ancak zorunlu kalmış olmayan bir alıcı anlamına gelmektedir. Bu alıcı her fiyattan satın almaya hevesli veya kararlı değildir. Bu alıcı, var olduğunun kanıtlanması veya tahmin edilmesi mümkün olmayan, sanal veya varsayımsal bir pazardan ziyade mevcut pazar gerçeklerine ve mevcut pazar beklentilerine uygun olarak satın alır. Var olduğu kabul edilen bir alıcı pazarın gerektirdiğinden daha yüksek bir fiyat ödemeyecektir. Varlığın mevcut sahibi ise pazarı oluşturanlar arasında yer almaktadır.

(e) "İstekli bir satıcı" ifadesi ise belirli fiyattan satmaya hevesli veya mecbur olmayan, ya da mevcut pazar tarafından makul görülmeyen bir fiyatta ısrar etmeyen bir satıcı anlamına gelmektedir. İstekli satıcı, fiyat her ne olursa olsun, varlığı uygun pazarlama faaliyetleri sonucunda açık pazarlarda, pazar şartlarında elde edilebilecek en iyi fiyattan satmak istemektedir. Varlığın asıl sahibinin gerçekte içinde bulunduğu koşullar, yukarıda anılan şartlara dâhil değildir, çünkü istekli satıcı varsayımsal bir maliktir.

(f) "Muvazaasız bir işlem" ifadesi, fiyatın pazarın fiyat seviyesini yansıtmamasına veya yükseltmesine yol açabilecek, örneğin ana şirket ve bağlı şirket veya ev sahibi ve kiracı gibi taraflar değil, aralarında belirli ve özel bir ilişki bulunmayan taraflar arasında yapılan bir işlem anlamına gelmektedir. Pazar değeri işlemlerinin, her biri bağımsız olarak hareket eden ilişkisiz taraflar arasında yapıldığı varsayılır.

(g) "uygun pazarlama faaliyetleri sonucunda" ifadesi, varlığın pazara çıkartılarak en uygun şekilde pazarlanması halinde pazar değeri tanımına uygun olarak elde edilebilecek en iyi fiyattan satılmış olması anlamına gelmektedir. Satış yönteminin, satıcının erişime sahip olduğu pazarda en iyi fiyatı elde edeceği en uygun yöntem olduğu kabul edilir. Varlığın pazara çıkartılma süresi sabit bir süre olmayıp, varlığın türüne ve pazar koşullarına göre değişebilir. Burada tek kriter, varlığın yeterli sayıda pazar katılımcısının dikkatini çekmesi için yeterli süre tanınması gerekliliğidir. Pazara çıkartılma zamanı değerlendirme tarihinden önce gerçekleşmelidir,

(h) "Tarafların bilgili ve basiretli bir şekilde hareket etmeleri" ifadesi, istekli satıcının ve istekli alıcının değerlendirme tarihi itibarıyla pazarın durumu, varlığın yapısı, özellikleri, fiili ve potansiyel kullanımları hakkında makul ölçülerde bilgilenmiş olduklarını varsaymaktadır. Tarafların her birinin bu bilgiyi, işlemde kendi ilgili konumları açısından en avantajlı fiyatı elde etmek amacıyla basiretli bir şekilde kullandıkları varsayılır. Basiret, faydası sonradan anlaşılan bir tecrübenin avantajıyla değil, değerlendirme tarihi itibarıyla pazar şartları dikkate alınarak değerlendirilir. Örneğin fiyatların düştüğü bir ortamda önceki pazar seviyelerinin altında bir fiyattan varlıklarını satan bir satıcı basiretsiz olarak kabul edilmez. Bu gibi durumlarda, pazarlarda değişen fiyat koşulları altında varlıkların el değiştirildiği diğer işlemler için geçerli olduğu gibi, basiretli alıcılar veya satıcılar o anda mevcut en iyi pazar bilgileri doğrultusunda hareket edeceklerdir.

(i) "Zorlama altında kalmaksızın" ifadesi ise taraflardan her birinin zorlanmış olmaksızın veya baskı altında kalmaksızın bu işlemi yapma niyetiyle harekete geçmiş olmasıdır.

➤ Pazar değeri kavramı, *katılımcıların* özgür olduğu açık ve rekabetçi bir pazarda pazarlık edilen fiyat olarak kabul edilmektedir. Bir varlığın pazarı, uluslararası veya yerel bir pazar olabilir. Bir pazar çok sayıda alıcı ve satıcıdan veya karakteristik olarak sınırlı sayıda *pazar katılımcısından* oluşabilir. Varlığın

satışa sunulduğunun varsayıldığı pazar, teorik olarak el değiştiren *varlığın* normal bir şekilde el değiştirdiği bir pazardır.

↗ Bir *varlığın* pazar değeri onun en verimli ve en iyi kullanımını yansıtır. En verimli ve en iyi kullanım, bir varlığın potansiyelinin yasal olarak izin verilen ve finansal olarak karlı olan en yüksek düzeyde kullanımudur. En verimli ve en iyi kullanım, bir *varlığın* mevcut kullanımının devamı ya da alternatif başka bir kullanım olabilir. Bu, bir *pazar katılımcısının* varlık için teklif edeceği fiyatı hesaplarken varlık için planladığı kullanıma göre belirlenir.

↗ Değerleme girdilerinin yapısının ve kaynağının, sonuçta *değerleme amacı* ile ilgili olması *gerekten* değer esasını yansıtmaması *gerekir*. Örneğin, pazar değerini belirlemek amacıyla, pazardan türetilmiş veriler kullanılmak şartıyla, farklı yaklaşımlar ve yöntemler kullanılabilir. Pazar yaklaşımı tanım olarak pazardan türetilmiş girdileri kullanır. Gelir yaklaşımını kullanarak pazar değerini belirlemek için, *katılımcılar* tarafından benimsenen girdilerin ve varsayımların kullanılması *gerekli görülmektedir*. Maliyet yaklaşımını kullanarak pazar değerini belirlemek için, eşdeğer kullanıma sahip bir varlığın maliyetinin ve uygun aşınma oranının, pazar esaslı maliyet ve aşınma analizleriyle belirlenmesi *gerekli görülmektedir*.

↗ Değerlemesi yapılan *varlık* için mevcut verilere ve pazarla ilişkili koşullara göre en geçerli ve en uygun değerlendirme yönteminin veya yöntemlerinin tespit edilmesi *gerekir*. Uygun bir şekilde analiz edilmiş ve pazardan elde edilmiş verilere dayanması halinde, kullanılan her bir yaklaşımın veya yöntemin, pazar değeri ile ilgili bir gösterge sağlaması *gerekli görülmektedir*.

↗ Pazar değeri bir *varlığın*, pazardaki diğer alıcıların elde edemediği, belirli bir malik veya alıcı için değer ifade eden niteliklerini yansıtmaz. Böyle avantajlar, bir *varlığın* fiziksel, coğrafi, ekonomik veya yasal özellikleriyle ilişkili olabilir. Pazar değeri, belirli bir tarihte belirli bir istekli alıcının değil, herhangi bir istekli bir alıcının olduğunu varsaydığından, buna benzer tüm değer unsurlarının göz ardı edilmesini gerektirmektedir.

Değerleme Yöntemleri

Değerleme yaklaşımlarının uygun ve değerlendirilen varlıklarının içeriği ile ilişkili olmasına dikkat edilmesi gerekir. Aşağıda tanımlanan ve açıklanan üç yaklaşım değerlemede kullanılan temel yaklaşımlardır. Bunların tümü, fiyat dengesi, fayda beklentisi veya ikame ekonomi ilkelerine dayanmaktadır. Temel değerlendirme yaklaşımlarına aşağıda yer verilmektedir:

(A) Pazar Yaklaşımı (B) Gelir Yaklaşımı (C) Maliyet Yaklaşımı

Bu temel değerlendirme yaklaşımlarının her biri farklı, ayrıntılı uygulama yöntemlerini içerir.

Bir varlığa ilişkin değerlendirme yaklaşımlarının ve yöntemlerinin seçiminde amaç belirli durumlara en uygun yöntemin bulunmasıdır. Bir yöntemin her duruma uygun olması söz konusu değildir. Seçim sürecinde asgari olarak aşağıdakiler dikkate alınır:

(a) değerlendirme görevinin koşulları ve amacı ile belirlenen uygun değer esas(lar)ı ve varsayılan kullanım(lar)ı, (b) olası değerlendirme yaklaşımlarının ve yöntemlerinin güçlü ve zayıf yönleri, (c) her bir yöntemin varlığın niteliği ve ilgili pazardaki katılımcılar tarafından kullanılan yaklaşımlar ve yöntemler bakımından uygunluğu, (d) yöntem(ler)in uygulanması için gereken güvenilir bilginin mevcudiyeti.

5.1 Pazar Yaklaşımı

Δ Pazar Yaklaşımını Açıklayıcı Bilgiler, Konu Gayrimenkulün Değerleme İçin Bu Yaklaşımın Kullanılma Nedenleri

Pazar yaklaşımı *varlığın*, fiyat bilgisi elde edilebilir olan aynı veya karşılaştırılabilir (benzer) *varlıklarla* karşılaştırılması suretiyle gösterge niteliğindeki değer belirlendiği yaklaşımı ifade eder. Aşağıda yer verilen durumlarda, pazar yaklaşımının uygulanması ve bu yaklaşıma önemli ve/veya anlamlı ağırlık verilmesi gerekli görülmektedir: (a)değerleme konusu varlığın değer esasına uygun bir bedelle son dönemde satılmış olması, (b) değerlendirme konusu varlığın veya buna önemli ölçüde benzerlik taşıyan varlıkların aktif olarak işlem görmesi ve/veya (c) önemli ölçüde benzer varlıklar ile ilgili sık yapılan ve/veya güncel gözlemlenebilir işlemlerin söz konusu olması.

Karşılaştırılabilir pazar bilgisinin varlığın tıpatıp veya önemli ölçüde benzeriyle ilişkili olmaması halinde, *değerlemeyi gerçekleştirenin* karşılaştırılabilir *varlıklar* ile değerlendirme konusu *varlık* arasında niteliksel ve niceliksel benzerliklerin ve farklılıkların karşılaştırmalı bir analizini yapması *gerekir*. Bu karşılaştırmalı analize dayalı düzeltme yapılmasına genelde ihtiyaç duyulacaktır. Bu düzeltmelerin makul olması ve *değerlemeyi gerçekleştirenlerin* düzeltmelerin gerekçeleri ile nasıl sayısalılaştırdıklarına raporlarında yer vermeleri *gerekir*.

Pazar yaklaşımında genellikle her biri farklı çarpanlara sahip karşılaştırılabilir varlıklardan elde edilen pazar çarpanları kullanılır. Belirlenen aralıktan uygun çarpanın seçimi niteliksel ve niceliksel faktörlerin dikkate alındığı bir değerlendirmenin yapılmasını gerektirir.

Δ Fiyat Bilgisi Tespit Edilen Emsal Bilgileri ve Bu Bilgilerin Kaynağı

Emsal 1 [Satılık Dükkan]: Rapora konu taşınmaz ile yakın konumlu, sokak cepheli, bulunduğu binanın bodrum katında 125 m2 zemin katında 125 m2 olmak üzere 250 m2 alanlı beyan edilen dükkan 1.700.000TL bedelle satılıktır. Bodrum katın 1/5 oranında zemin kata indirgeneceği düşünülerek toplam 150 m2 alanlı olduğu varsayılmıştır.

Not:Emsal sokak cepheli olup,ticari potansiyel açısından dezavantajlıdır.

Güner Emlak: 0 532 450 72 37

Emsal 2 [Satılık Dükkan]: Rapora konu taşınmaz ile yakın konumlu, cadde cepheli, bulunduğu binanın zemin katında 110 m2 alanlı beyan edilen dükkan 2.250.000TL bedelle satılıktır.

Not:Emsal yaya yoğunluğu yüksek caddeye cepheli olup, taşınmaza göre daha avantajlıdır.

Ada Denge Emlak: 0 542 436 32 02

Emsal 3 [Satılık Dükkan]: Rapora konu taşınmaz ile yakın konumlu, cadde cepheli, bulunduğu binanın zemin katında 90 m2 alanlı beyan edilen dükkan 1.350.000TL bedelle satılıktır.

Not:Emsal taşınmazla eşdeğer şerefiyeye sahiptir.

Uçan Emlak: 0 555 288 23 73

Emsal 4 [Satılık Dükkan]: Rapora konu taşınmaz ile yakın konumlu, sokak cepheli, bulunduğu binanın bodrum katında 200 m2 ,zemin katında 200 m2 olmak üzere 400 m2 alanlı beyan edilen dükkan 2.190.000TL bedelle satılıktır. Bodrum katın 1/5 oranında zemin kata indirgeneceği düşünülerek toplam 240 m2 alanlı olduğu varsayılmıştır.

Not: Emsal yaya yoğunluğunun düşük olduğu sokak cepheli olup,taşınmaza göre dezavantajlıdır.

Evve Emlak: 0 532 133 67 08

Emsal 5 [Satılık Dükkan]: Rapora konu taşınmaz ile yakın konumlu, sokak cepheli, bulunduğu binanın zemin katında 55 m2 alanlı beyan edilen dükkan 750.000TL bedelle satılıktır.

Not: Emsal alan bakımından taşınmaza göre avantajlı durumda olsa da, daha düşük ticari potansiyele sahip sokakta konumludur.

Hür Emlak: 0 538 779 57 99

Emsal 6 [Satılık Dükkan]: Rapora konu taşınmaz ile yakın konumlu, sokak cepheli, bulunduğu binanın zemin katında 50 m2 alanlı beyan edilen dükkan 700.000TL bedelle satılıktır.

Not: Emsal alan bakımından taşınmaza göre avantajlı durumda olsa da, daha düşük ticari potansiyele sahip sokakta konumludur.

Resa Emlak: 0 541 880 89 98

Emsal 7 [Satılık Dükkan]: Rapora konu taşınmaz ile yakın konumlu, sokak cepheli, bulunduğu binanın zemin katında 50 m2 alanlı beyan edilen dükkan 1.100.000TL bedelle satılıktır.

Not: Emsal taşınmaza göre düşük alanlı olması ve yaya yoğunluğu bakımından taşınmaza göre avantajlı durumdadır.

Gold Life Emlak: 0 533 127 42 54

EMSAL DÜZELTME TABLOSU (SATILIK DÜKKAN)														
İçerik	Emsal 1		Emsal 2		Emsal 3		Emsal 4		Emsal 5		Emsal 6		Emsal 7	
Brüt alanı (m ²)	150,00m ²		110,00m ²		90,00m ²		240,00m ²		55,00m ²		50,00m ²		50,00m ²	
Satış fiyatı	1.700.000 TL		2.250.000 TL		1.350.000 TL		2.190.000 TL		750.000 TL		700.000 TL		1.100.000 TL	
m ² birim fiyatı	11.333 TL		20.455 TL		15.000 TL		9.125 TL		13.636 TL		14.000 TL		22.000 TL	
Pazarlık	5%	-	5%	-	5%	-	5%	-	5%	-	5%	-	5%	-
Konum şerefiyesi	25%	+	25%	-	0%	+	40%	+	20%	+	20%	+	20%	-
Kullanım alanı şerefiyesi	0%	-	0%	-	0%	-	0%	-	10%	-	10%	-	10%	-
Yapı kalitesi şerefiyesi	0%	+	0%	-	0%	-	10%	+	0%	+	0%	-	0%	-
İndirgenmiş birim fiyat	13.600 TL		14.318 TL		14.250 TL		13.231 TL		14.318 TL		14.700 TL		14.300 TL	
Ortalama Birim fiyat	14.103TL/m ²													

Emsal 8 [Dükkan Kiralık]: Değerleme konusu taşınmaza yakın konumda 180 m2 zemin kat kullanım alanına sahip dükkan vasıflı taşınmaz 18.000 TL/ay bedel ile kiralıktır.

İşte Emlak : 0264 277 71 66

Not: Emsal taşınmaz , konum ve kullanım alanı bakımından taşınmaza göre avantaja sahiptir.

Emsal 9 [Dükkan Kiralık]: Değerleme konusu taşınmaza yakın konumda 90 m2 zemin kat kullanım alanına sahip dükkan vasıflı taşınmaz 4.500 TL/ay bedel ile kiralıktır.

Egemen Bozkurt Emlak : 0542 523 54 53

Not: Emsal taşınmaz , kullanım alanı bakımından avantajlı olsa da , konum bakımından dezavantajlıdır. Şerefiye farkı yansıtılmamıştır.

Emsal 10 [Dükkan Kiralık]: Değerleme konusu taşınmaza yakın konumda 115 m2 zemin kat kullanım alanına sahip dükkan vasıflı taşınmaz 4.700 TL/ay bedel ile kiralıktır.

Parlakoğlu Emlak : 0542 523 54 53

Not: Emsal taşınmaz , kullanım alanı bakımından avantajlı olsa da , konum bakımından dezavantajlıdır.

EMSAL DÜZELTME TABLOSU (KİRALIK DÜKKAN)						
İçerik	Emsal 1		Emsal 2		Emsal 3	
Brüt alanı (m²)	180,00m²		90,00m²		115,00m²	
Kira fiyatı	18.000 TL		4.500 TL		4.700 TL	
m² birim fiyatı	100 TL		50 TL		41 TL	
Pazarlık	10%	-	5%	-	5%	-
Konum şerefiyesi	0%	-	5%	+	5%	+
Kullanım alanı şerefiyesi	20%	-	5%	-	20%	-
Yapı kalitesi şerefiyesi	0%	+	0%	-	0%	-
İndirgenmiş birim fiyat	70 TL		48 TL		33 TL	
Ortalama Birim fiyat	50TL/m²					

Emsal 11 [Satılık Arsa]: Rapora konu taşınmaz ile yakın konumlu, sokak cepheli, T1 Ticaret alanında, 145 m2 alanlı beyan edilen arsa 2.250.000TL bedelle satılıktır.

Not: Emsal taşınmaza sokak cepheli olmasına rağmen yaya yoğunluğunun yüksek olduğu noktada konumludur. (15.517 TL/m2)

Ada Platin Emlak: 0 555 073 62 33

Emsal 12 [Satılık Arsa]: Rapora konu taşınmaz ile yakın konumlu, sokak cepheli, T1 Ticaret alanında, 179 m2 alanlı beyan edilen arsa 2.300.000TL bedelle satılıktır.

Not: Emsal taşınmaza sokak cepheli olmasına rağmen yaya yoğunluğunun yüksek olduğu noktada konumludur. (12.849 TL/m2)

Santral Emlak: 0 532 690 47 19

Δ Kullanılan Emsallerin Sanal Ortamdaki Haritalarından Çıkarılmış, Değerlemeye Konu Gayrimenkule Olan Yakınlığını Gösteren Krokiler



Δ Emsallerin Nasıl Dikkate Alındığına İlişkin Ayrıntılı Açıklama, Emsal Bilgilerinde Yapılan Düzeltmeler, Düzeltmelerin Yapılma Nedenine İlişkin Detaylı Açıklamalar ve Diğer Varsayımlar

Taşınmazın Adapazarı ilçesinin ticari hareketliliği yüksek Adapazarı Kent Merkezinde konumlu olması, arsanın kullanım amaç ve şeklinin ticari nitelikli olması, bölge ihtiyacına cevap verebilecek seviyede olması, imar durumu, yapılaşma oranı, gibi etkenler dikkate alınmıştır.

Taşınmazın arsa değeri tespit edilirken bölgede detaylı araştırma yapılmış olup, bölgede faaliyet gösteren emlakçılarla yapılan görüşmede taşınmazın konumlu olduğu bölgenin gelişimini tamamlamış olan bir bölge olduğu yeni yapıların eski binaların yıkılarak yapıldığı ve bölgede az sayıda da olsa taşınmaz benzer nitelikte boş ticari arsa emsalleri araştırılmış ve bölgeye hakim emlakçılar ve müteahhitlerden görüş alınmıştır.

Ayrıca söz konusu parselin konumlu olduğu aksın çevre teşekkülü incelenmiş zemin katlar dükkan/işyeri, normal katların ofis ağırlıklı yapılaştığı gözlenmiştir. Bu doğrultuda taşınmazın değerine ulaşmak için bölgede bulunan dükkan ve ofis emsalleri araştırılmıştır. Taşınmaz, Bankalar Caddesi üzerinde olup cadde yaya ve araç yoğunluğu bakımından üst seviyededir. Cadde üzerinde yer alan dükkanların birim fiyatlarının zemin katta 13.000-TL/m² ila 16.000-TL/m² normal katların ise 6.000-TL/m² ila 10.000-TL/m² olduğu tespit edilmiştir.

Δ Pazar Yaklaşımı İle Ulaşılan Sonuç

Değerleme konusu taşınmaz mevcut konumu itibariyle , ticari potansiyelin oldukça yüksek olduğu bölgede yer almakta olup bu durum değerine olumlu yönde etki etmiştir. Taşınmazın reklam kabiliyetinin çok iyi olması da değerine olumlu yönde etki ederken zemin kat alanının büyük olması ise dezavantajdır. Bu durumlar dikkate alınarak taşınmazın değeri belirlenmiştir.

Zemin Kat Değeri : 757 m² x 14.103 TL/m² = ~ 10.675.000 TL

1.Kat Değeri : 293 m² x 6.399 TL/m² = ~1.875.000 TL

TOPLAM : 12.550.000,00 TL

Pazar yaklaşımı yöntemi sonucunda yukarıda görüldüğü üzere değerlendirme konusu bağımsız bölüm için **12.550.000,00 TL** Pazar değeri takdir edilmiştir.

5.2 Maliyet Yaklaşımı

Δ Maliyet Yaklaşımını Açıklayıcı Bilgiler, Konu Gayrimenkulün Değerleme İçin Bu Yaklaşımın Kullanılma Nedeni

Maliyet yaklaşımı, bir alıcının, gereksiz külfet doğuran zaman, elverişsizlik, risk gibi etkenler sözü konusu olmadıkça, belli bir varlık için, ister satın alma, isterse yapım yoluyla edinilmiş olsun, kendisine eşit faydaya sahip başka bir varlığı elde etme maliyetinden daha fazla ödeme yapmayacağı ekonomik ilkesinin uygulanmasıyla gösterge niteliğindeki değer belirlendiği yaklaşımdır. Bu yaklaşımda, bir varlığın cari ikame maliyetinin veya yeniden üretim maliyetinin hesaplanması ve fiziksel bozulma ve diğer biçimlerde gerçekleşen tüm yıpranma paylarının düşülmesi suretiyle gösterge niteliğindeki değer belirlenmektedir. Aşağıda yer verilen durumlarda, maliyet yaklaşımının uygulanması ve bu yaklaşıma önemli ve/veya anlamlı ağırlık verilmesi gerekli görülmektedir:

(a) katılımcıların değerlendirme konusu varlıkla önemli ölçüde aynı faydaya sahip bir varlığı yasal kısıtlamalar olmaksızın yeniden oluşturabilmesi ve varlığın, katılımcıların değerlendirme konusu varlığı bir an evvel kullanabilmeleri için önemli bir prim ödemeye razı olmak durumunda kalmayacakları kadar, kısa bir sürede yeniden oluşturulabilmesi, (b) varlığın doğrudan gelir yaratmaması ve varlığın kendine özgü niteliğinin gelir yaklaşımını veya pazar yaklaşımını olanaksız kılması ve/veya (c) kullanılan değer esasının temel olarak ikame değeri örneğinde olduğu gibi ikame maliyetine dayanması.

Belli başlı üç maliyet yaklaşımı yöntemi bulunmaktadır: (a) ikame maliyeti yöntemi: gösterge niteliğindeki değer eşdeğer fayda sağlayan benzer bir varlığın maliyetinin hesaplanmasıyla belirlendiği yöntem. (b) yeniden üretim maliyeti yöntemi: gösterge niteliğindeki değer varlığın aynısının üretilmesi için gerekli olan maliyetin hesaplanmasıyla belirlendiği yöntem. (c) toplama yöntemi: varlığın değerinin bileşenlerinin her birinin değeri toplanarak hesaplandığı yöntemdir.

Δ Arsa Değerinin Tespitinde Kullanılan Emsal Bilgileri ve Bu Bilgilerin Kaynağı, Yapılan Düzeltmeler, Yapılan Diğer Varsayımlar ve Ulaşılan Sonuç

Taşınmaz kat irtifakı tesis edilmiş yapıda konumlu olup, arsa değerlemesi yapılmamıştır. Ancak bölgede yapılan araştırmalar neticesinde , taşınmazın bulunduğu konumda ticari imarlı arsaların birim değerlerinin 12.000 TL ile 16.000 TL/m² aralığında olduğu görülmüştür. Bu durum dikkate alınarak taşınmazın arsa payı değeri belirlenmiştir.

Taşınmazın arsa payı değeri: 1920,67 m² x (25/100) = 480,16 m²

480,16 m² x 13.537 TL/m² = ~ 6.500.000,00 TL

Δ Yapı Maliyetleri ve Diğer Maliyetlerin Tespitinde Kullanılan Bilgiler, Bu Bilgilerin Kaynağı ve Yapılan Varsayımlar

Söz konusu taşınmazın içerisinde bulunduğu bina için kat irtifakı tesis edilmiştir. Bu sebeple arsa değeri takdir edilmemiş olup yapı değeri belirlenmemiştir.

Δ Maliyet Yaklaşımı İle Ulaşılan Sonuç

Taşınmaz kat irtifakı tesis edilmiş yapıda konumlu olup, Maliyet Yaklaşımı ile değer takdiri yapılmamıştır.

Δ Sigorta Esas Yapı Değeri

Taşınmazın Sigorta Esas Yapı Değeri : 1050 m2 x 1800 TL/m2 = 1.890.000,00 TL

5.3 Gelir Yaklaşımı

Δ Gelir Yaklaşımını Açıklayıcı Bilgiler, Konu Gayrimenkulün Değerlemesi İçin Bu Yaklaşımın Kullanılma Nedeni

Gelir yaklaşımı, gösterge niteliğindeki değer, gelecekteki nakit akışlarının tek bir cari değere dönüştürülmesi ile belirlenmesini sağlar. Gelir yaklaşımında varlığın değeri, varlık tarafından yaratılan gelirlerin, nakit akışlarının veya maliyet tasarruflarının bugünkü değerine dayanılarak tespit edilir. Aşağıda yer verilen durumlarda, gelir yaklaşımının uygulanması ve bu yaklaşıma önemli ve/veya anlamlı ağırlık verilmesi gerekli görülmektedir:

(a) Varlığın gelir yaratma kabiliyetinin katılımcının gözüyle değeri etkileyen çok önemli bir unsur olması, (b) Değerleme konusu varlıkla ilgili gelecekteki gelirin miktarı ve zamanlamasına ilişkin makul tahminler mevcut olmakla birlikte, ilgili pazar emsallerinin varsa bile az sayıda olması.

→İndirgenmiş Nakit Akışları (İNA) Yöntemi:

İNA yönteminde, tahmini nakit akışları değerlendirme tarihine indirgenmekte ve bu işlem varlığın bugünkü değeriyle sonuçlanmaktadır. Gelirlerin getirisi kapitalizasyonu (indirgemesi) olarak ta nitelendirilmektedir.

Uzun ömürlü veya sonsuz ömürlü varlıklarla ilgili bazı durumlarda, İNA, varlığın kesin tahmin süresinin sonundaki değeri temsil eden devam eden değeri içerebilir. Diğer durumlarda, varlığın değeri kesin tahmin süresi bulunmayan bir devam eden değer tek başına kullanılarak hesaplanabilir. İNA yönteminin temel adımları aşağıdaki şekildedir:

(a) değerlendirme konusu varlığın ve değerlendirme görevinin niteliğine en uygun nakit akışı türünün seçilmesi (örneğin, vergi öncesi veya vergi sonrası nakit akışları, toplam nakit akışları veya öz sermayeye ait nakit akışları, reel veya nominal nakit akışları vb.), (b) nakit akışlarının tahmin edileceği en uygun kesin sürenin varsa belirlenmesi, (c) söz konusu süre için nakit akış tahminlerinin hazırlanması, (d) (varsa) kesin tahmin süresinin sonundaki devam eden değer değerlendirme konusu varlık için uygun olup olmadığı; daha sonra da, varlığın niteliğine uygun devam eden değer belirlenmesi, (e) uygun indirgeme oranının belirlenmesi, (f) indirgeme oranının varsa devam eden değer de dâhil olmak üzere, tahmini nakit akışlarına uygulanması şeklindedir.

→Direkt (Doğrudan) Kapitalizasyon Yöntemi:

Tüm risk veya genel kapitalizasyon oranının, temsili tek bir dönem gelirene uygulandığı yöntemdir. Gayrimenkulün o dönem için (yıl) üreteceği net gelirin, güncel gayrimenkul piyasası koşullarına göre oluşan bir kapitalizasyon oranına bölünerek, taşınmaz değeri hesaplanır. Bu kapitalizasyon oranı, birbirine emsal gayrimenkullerde satış ve gelir seviyeleri arasındaki ilişkiyle belirlenebilir. Burada Net Gelir kavramına dikkat edilmelidir. Tüm kaynaklardan elde edilecek gelirleri içeren mümkün potansiyel brüt gelir ve bundan beklenen boşluk/kayıpların arındırıldığı efektif brüt gelir sonucunda da elde edilir.

brüt gelirin faaliyet giderleri ile diğer harcamalardan arındırılması ile net faaliyet gelir elde edilmelidir. Potansiyel Brüt Kira Geliri: Gayrimenkulün kiralanabilir tüm birimlerinin kiraya verildiği ve kira bedellerinin kayıtsız olarak tahsil edildiği durumlardaki elde edilen gelir tutarıdır.

- Toplam yıllık potansiyel gelir / Kapitalizasyon oranı = Değer

Δ Nakit Giriş ve Çıktılarının Tahmin Edilmesinde Kullanılan Emsal Bilgileri, Bu Bilgilerin Kaynağı ve Yapılan Diğer Varsayımlar

Söz konusu parsel üzerinde hâlihazırda herhangi bir direk gelir getirici mülk olmaması sebebiyle herhangi bir nakit akışı oluşmamaktadır. Değerlemede bu yöntem direkt kullanılmamakla birlikte, mevcut piyasa kira değerlerinden kaynaklı oluşan potansiyel gelir, belirlenen kapitalizasyon oranı ile oranlanarak bir değer varsayımında bulunulmuştur.

Δ İndirgeme/İskonto Oranının Nasıl Hesaplandığına İlişkin Ayrıntılı Açıklama ve Gerekçeler

Söz konusu gayrimenkul için kullanım maksat ve kapsamı dahilinde indirgenmiş nakit akışı analizi uygulanmadığından dolayı herhangi bir iskonto oranı belirlenmemiştir. Ancak, gelir yaklaşımını açıklayıcı bilgiler maddesinde belirtilen bir diğer yöntem olan doğrudan/direkt kapitalizasyon yöntemi kullanılmak üzere gerekli varsayım ve kabuller yapılmıştır.

Bölgede yapılan emsal araştırmaları ve edinilen bilgiler ile mevcut verilerin kullanımı, günümüz ekonomik koşulları ve gayrimenkul piyasası ile piyasaya etki eden nitel ve nicel tüm etkenler neticesinde parsel üzerinde yer alan kat irtifakına konu bağımsız bölümlerden normal katlarda ofis nitelikli olarak düşünülen taşınmazlar için mülkün kendini amorti etme süresi ortalama yaklaşık 25 yıl, zemin kat dükkân nitelikli olarak düşünülen taşınmazlarda ise bu süre ortalama yaklaşık 20 yıl olarak ön görülmüştür. Buna göre normal kat ofisler için 0,040 (%4,00) zemin kat dükkân için 0,050 (%5,00) olarak yaklaşık kapitalizasyon oranları belirlenmiştir. Bu kapitalizasyon oranları sadece bu bölgede bu tarz taşınmaz için geçerlidir, genel bir oranı yansıtmamaktadır.

Δ Gelir Yaklaşımı İle Ulaşılan Sonuç

KATLAR	B.B. NO	NİTELİK	TOPLAM KİRALANABİLİR ALAN (M2)	KİRA BİRİM DEĞERİ (TL/m2)	AYLIK KİRA DEĞERİ (TL)	YILLIK KİRA DEĞERİ (TL)	/	KAPİTALİZASYON ORANI	PİYASA DEĞERİ ~ (TL)
ZEMİN	3	DÜKKAN	757,00	50,20	₺38.000,00	₺456.000,00	/	0,0500	₺9.120.000,00
1.KAT		DÜKKAN	293,00	20,48	₺6.000,00	₺72.000,00	/	0,0400	₺1.800.000,00
TOPLAM			1.050,00		₺44.000,00	₺528.000,00		0,0484	₺10.920.000,00

Sonuç olarak gelir yönteminde; katlara göre kullanım niteliği şeklinde ayrı ayrı değerlendirilmesi neticesinde piyasa değeri için toplamda ~10.920.000,00-TL değer takdir edilmiştir.

5.4 Diğer Tespit ve Analizler

Δ Takdir Edilen Kira Değerleri

Bölgede yapılan incelemeler ve edinilen geçmiş veriler ışığında emsal araştırmalarına göre ofisler için kat ve cephesine göre 20 TL/m2 – 25 TL/m2 arasında, dükkânlar cadde cephesi, tabela avantajı, kullanım alanı, ara ve kör nokta durumuna göre ise 40-60 TL/m2 civarında olduğu Pazar yaklaşımında emsaller açıklamalarında da belirtilmiştir.

Söz konusu taşınmaz için takdir edilen kira değerlerine ilişkin analizler raporun gelir yaklaşımı sonuç kısmında yapılan tabloda da detaylandırıldığı üzere taşınmazın aylık kira bedelinin 44.000 TL/ay olacağına kanaat getirilmiştir.

Δ Hasılat Paylaşımı veya Kat Karşılığı Yöntemi ile Yapılacak Projelerde, Emsal Pay Oranları

Taşınmazın bulunduğu il genelinde ve özellikle konumlandığı bölgede kat karşılığı oranlarının %45-%50 oranında değişebildiği, hasılat paylaşımı oranlarının ise %30-%40 oranlarında gerçekleştirilebileceği ön görülmektedir. Bu oranlar, taşınmaz alanının büyüklüğü, proje kapsam ve toplam getirisi, yapılacak projenin niteliği ve konumu gibi etkenlere göre değişkenlik göstermektedir.

Δ Üzerinde Proje Geliştirilen Arsaların Boş Arazi ve Proje Değerleri

Söz konusu çalışma, tapu kaydı verilen taşınmaz için yapılmış olup, arsa değeri ve herhangi bir proje değerlemesi işlemi yapılmamıştır.

Δ En Verimli ve En İyi Kullanım Değeri Analizi

Söz konusu taşınmazın mevcut durumu, bulunduğu bölge ve çevre özellikleri dikkate alındığında mevcut imar durumuna alt katının dükkan, üst katlarının ise ofis olabilecek şekilde kullanılmasının en etkin ve verimli kullanım şekli olacağı kanaatine varılmıştır.

Δ Müşterek veya Bölünmüş Kısımların Değerleme Analizi

Söz konusu parsel üzerinde yer alan taşınmaz içerisindeki 3 nolu bağımsız bölüm değerlendirme işlemine konu olmuştur. Müşterek veya bölünmüş kısım analizi yapılmamıştır.

6. ANALİZ SONUÇLARININ DEĞERLENDİRİLMESİ

6.1 Farklı Değerleme Yöntemleri ile Analiz Sonuçlarının Uyumlaştırılması ve Bu Amaçla İzlenen Metotların ve Nedenlerinin Açıklanması

Raporun ilgili kısımlarında belirtildiği üzere değerlendirme yapılırken taşınmaza ayrı ayrı analiz yapılmış olup değer oluşumu Pazar analizi ve gelir yaklaşımı esasına göre belirlenmiştir. Taşınmazın mağaza olarak işletilmesi sebebiyle gelir getirici bir mülk sınıfında değildir. Ancak bölge piyasası doğrultusunda yapılan inceleme ve araştırmalardan elde edilen veriler neticesinde kira değerleri getirilerinden kaynaklı potansiyel bir piyasa değeri de takdir edilmiştir. Bu ise direkt kapitalizasyon analizi yardımıyla bulunmuştur. Dolayısıyla taşınmaz için iki farklı yöntem de değerlemede dikkate alınmış bu unsurlar neticesinde değer takdiri gerçekleştirilmiştir. Ulaşılan değerlerin aynı olduğu görülmüş olup kira gelirinin değişiklik gösterebileceği göz önüne alınarak değerlendirilmede yalnızca Pazar yaklaşımı ile elde edilen değer esas alınmıştır.

Pazar Yaklaşımı İle Ulaşılan Sonuç: **12.550.000,-TL**

Gelir İndirgeme Yöntemi İle Ulaşılan :**10.920.000,-TL**

6.2 Asgari Husus ve Bilgilerden Raporda Yer Verilmeyenlerin Neden Yer Almadıklarının Gerekçeleri

Değerleme çalışması için gerekli tüm asgari husus ve bilgilere raporda yer verilmiştir.

6.3 Yasal Gereklileri Yerine Getirilip Getirilmediği ve Mevzuat Uyarınca Alınması Gereken İzin ve Belgelerin Tam ve Eksiksiz Olarak Mevcut Olup Olmadığı Hakkında Görüş

İlgili kurumlarda yapılan araştırma ve incelemeler neticesinde, taşınmaz için alınması gereken tüm yasal belge ve bilgilerin mevcut olduğu, yasal gerekliliklerin de yerine getirildiği görülmüştür.

6.4 Varsa, Gayrimenkul Üzerindeki Takyidat ve İpotekler İle İlgili Görüş

Taşınmazın satış kabiliyetini olumsuz olarak etkileyecek herhangi bir takyidat bulunmamaktadır. Tapu kaydında yer alan kira sözleşmesinin hali hazırda Halk Bankası A.Ş. 'ye ait olması ve taşınmazın Halk Bankası A.Ş. tarafından kullanılıyor olması sebebiyle olumsuz bir durum yoktur. Ayrıca tapu kaydında bulunan tecavüz beyanının ve 3402 sayılı Kanunun Ek-1 inci maddesi uygulamasına tabidir beyanının iskanlı yapılarda olumsuz bir etkisi olmadığı bilgisi alınmıştır.

6.5 Değerleme Konusu Gayrimenkulün, Üzerinde İpotek veya Gayrimenkulün Değerini Doğrudan ve Önemli Ölçüde Etkileyecek Nitelikte Herhangi Bir Takyidat Bulunması Durumları Hariç, Devredilebilmesi Konusunda Bir Sınırlamaya Tabi Olup Olmadığı Hakkında Bilgi

Taşınmaz üzerinde bulunan takyidatlar haricinde devredilebilmesine ilişkin herhangi bir sınırlama veya kısıtlama bulunmamaktadır.

6.6 Değerleme Konusu Arsa veya Arazi ise, Alımından İtibaren beş Yıl Geçmesine Rağmen Üzerinde Proje Geliştirilmesine Yönelik Herhangi Bir Tasarrufta Bulunup Bulunmadığına Dair Bilgi

Değerleme konusu arsa veya arazi değildir, parsel üzerinde rapor içerisinde bilgileri detaylı şekilde verilen taşınmaz bulunmaktadır.

6.7 Değerleme Konusu Üst Hakkı veya Devre Mülk Hakkı İse, Üst Hakkı ve Devre Mülk Hakkının Devredilebilmesine İlişkin Olarak Bu Hakları Doğuran Sözleşmelerde Özel Kanun Hükümlerinden Kaynaklananlar Hariç Herhangi Bir Sınırlama Olup Olmadığı Hakkında Bilgi

Değerleme konusu üst hakkı veya devre mülk hakkı değildir.

6.8 Gayrimenkulün Tapudaki Niteliğinin, Fiili Kullanım Şeklinin ve Portföye Dahil Edilme Niteliğinin Birbiriyle Uyumlu Olup Olmadığı Hakkında Görüş İle Portföye Alınmasında Herhangi Bir Sakınca Olup Olmadığı Hakkında Görüş

Değerleme konusu gayrimenkulün tapudaki nitelikleri ile fiili kullanım şekli birbiriyle uyumludur. Gayrimenkul Yatırım Ortakları için III-48.1 sayılı "Gayrimenkul Yatırım Ortaklıklarına İlişkin Esaslar Tebliği"nin 7.bölüm 22.maddesi 1.fıkrasının (b) (b) bendi "(Değişik:RG-2/1/2019-30643) Portföylerine alınacak her türlü bina ve benzeri yapılara ilişkin olarak yapı kullanma izninin alınmış ve kat mülkiyetinin tesis edilmiş olması zorunludur. Ancak, mülkiyeti tek başına ya da başka kişilerle birlikte ortaklığa ait olan otel, alışveriş merkezi, iş merkezi, hastane, ticari depo, fabrika, ofis binası ve şube gibi yapıların, tamamının veya bölümlerinin yalnızca kira geliri elde etme amacıyla kullanılması halinde, anılan yapıya ilişkin olarak yapı kullanma izninin alınması ve tapu senedinde belirtilen niteliğinin taşınmazın mevcut durumuna uygun olması yeterli kabul edilir. Ayrıca, 3/5/1985 tarihli ve 3194 sayılı İmar Kanununun geçici 16 ncı maddesi kapsamında yapı kayıt belgesi alınmış olması, bu fıkrada yer alan yapı kullanma izninin alınmış olması şartının yerine getirilmesi için yeterli kabul edilir. "gereği taşınmazın tapudaki nitelikleriyle GYO portföyünde bulunmasına bir engel olmadığı kanaatine varılmıştır.

7. SONUÇ

7.1 Sorumlu Değerleme Uzmanının Sonuç Cümlesi

Bu rapor, Halk Gayrimenkul Yatırım Ortaklığı A.Ş.'nin talebi üzerine; Sakarya İli, Adapazarı İlçesi ve Cumhuriyet Mahallesi, 78 Ada 233 numaralı parselde bulunan "DÖRT KATLI BETONARME GENÇLİK VE KÜLTÜR MERKEZİ VE ARSASI" nitelikli taşınmaz üzerinde konumlu 3 bağımsız bölüm nolu taşınmazın piyasa ve kira değerinin tespitine yönelik SPK mevzuatı kapsamında asgari unsurları içeren bu değerlendirme raporu tarafımızca hazırlanmıştır.

Tarafımızca işleme alındığı tarihteki değerlendirme konusu taşınmazların Piyasa Değer Tespiti; gayrimenkul mahallinde ve bulunduğu bölge genelinde yapılan inceleme ve araştırma ile resmi kurum ve kuruluşlardan edinilen belge ve bilgi doğrultusunda oluşan kanaat, ilçenin ve bölgenin gelişme trendi, gayrimenkulün imar durumu ve yapılaşma şartları ile kullanım fonksiyonu, yapının ve iç mekânların özellikleri, kullanım amaç ve fonksiyonluğu, yapı sınıfı ve kalitesi, arsanın alanı, geometrik şekli, topoğrafya durumu, bulunduğu muhitin şeref ve ehemmiyeti, çevresinin teşekkül tarzı ile şehir merkezi ile bölgesindeki merkezi konumlara olan mesafesi, ana yola, bulvara veya caddeye olan cephesi, ulaşım ve çevre özellikleri, mevcut ekonomik şartlar gibi tüm faktörler dikkate alınarak, bulunduğu muhite göre alıcı bulup bulamayacağı, bulması halinde nispet derecesi gibi kıymet yükseltici ve kıymet düşürücü müspet menfi tüm faktörler göz önünde bulundurularak yapılmıştır.

7.2 Nihai Değer Takdiri

Taşınmaza değer verilirken, rapor içerisinde ilgili maddelerde belirtilen olumlu ve olumsuz tüm etkenler dikkate alınmıştır. Yapılan incelemeler neticesinde ulaşılan veriler ve kullanılan yöntemlerin sonuçları anlamlı şekilde neticelenmiştir.

Taşınmazın bulunduğu bölge ve konumlandığı lokasyon özelinde, kullanım amaç ve kapsamı doğrultusunda piyasa değerini daha doğru gösterdiği gerekçeyle pazar yaklaşımı yöntemiyle elde edilen sonuç nihai değer olarak takdir edilmiştir.

Böylelikle;

Taşınmazın değerlendirme tarihi itibarıyla pazar yaklaşımına göre kanaat getirilen ve takdir edilen piyasa değeri şu şekildedir;

Rakamla;12.550.000,00-TL ve Yazıyla; (On İki Milyon Beş Yüz Elli Bin Türk Lirası)

Değerleme konusu taşınmaza KDV hariç aylık 44.000 TL kira bedeli takdir edilmiştir.

KDV Dahil Toplam Satış Değeri: 14.809.000,-TL dir.

1. *Tespit edilen bu değerler taşınmazın peşin satışına yöneliktir.*
2. *Nihai değer, KDV Hariç değeri ifade eder.*
3. *İş bu rapor, ekleriyle bir bütündür.*
4. *Nihai değer takdiri, raporun içeriğinden ayrı tutulamaz.*
5. *Değerleme tarihi itibarıyla TCMB Efektif Satış Kuru 1\$:13,7253 TL dir.*

<p>Burak ÖZTÜRK Değerleme Uzmanı SPK Lisans No: 902485</p>	<p>Raci Gökcehan SONER Kontrolör SPK Lisans No: 404622</p>	<p>Erdeniz BALIKÇIOĞLU Sorumlu Değerleme Uzmanı SPK Lisans No: 401418</p>
		

8. UYGUNLUK BEYANI

Hazırlanan rapor için aşağıdaki maddelerin doğruluğunu beyan ederiz;

- Raporunda sunulan bulgular sahip olduğumuz tüm bilgiler çerçevesinde doğrudur.
- Rapor edilen analiz, fikir ve sonuçlar, sadece belirtilen varsayımlar ve koşullarla sınırlıdır.
- Rapor, tarafsız ve önyargısız profesyonel analiz, fikir ve sonuçlardan oluşmaktadır.
- Raporun konusunu oluşturan gayrimenkul ile mevcut veya potansiyel hiçbir menfaatimiz ve ilgilimiz bulunmamaktadır.
- Bu raporun konusunu oluşturan gayrimenkul veya ilgili taraflarla ilgili hiçbir önyargımız bulunmamaktadır.
- Uzman olarak vermiş olduğumuz hizmet karşılığı ücret, raporun herhangi bir bölümüne bağlı değildir.
- Değerleme ahlaki kural ve performans standartlarına göre gerçekleştirilmiştir.
- Değerleme Uzman(lar)ı mesleki eğitim şartlarına haiz bulunmaktadır.
- Değerleme Uzmanı(lar)ı, gayrimenkulün yeri ve rapor içeriği konusunda deneyim sahibidir.
- Rapor konusu mülk, kişisel olarak denetlenmiş ve ilgili resmi kurumlarda gerekli incelemeler yapılmıştır.
- Rapor içeriğinde belirtilen Değerleme Uzmanı/Değerleme Uzmanlarının haricinde hiç kimsenin bu raporun hazırlanmasında mesleki bir yardımı bulunmamaktadır.
- Çalışma, iş gereksinimlerinin kapsamına uygun olarak geliştirilmiş ve Uluslararası Değerleme Standartları'na uygun olarak raporlanmıştır.

→ İş bu rapor, müşteri talebine özel olarak hazırlanmıştır. İlgilisi ve hazırlanış amacı dışında 3. şahıslar tarafından kullanılamaz, kopyalanamaz ve çoğaltılamaz.

9. RAPOR EKLERİ

Δ Tapu, Takyidat Belgeleri, Proje, Ruhsat ve İskan Belgeleri

Δ İnşaat Sözleşme Örneği ve Diğer Belgeler

Δ Uydu, Konum ve CBS Görüntüleri

Δ Taşınmaz Görselleri

Δ SPK Lisans Belgeleri

