

DEĞERLEME RAPORU
EMLAK KONUT GYO A.Ş.
Ispartakule - Avcılar / İSTANBUL
(STÜDYO 24 PROJESİ)



YÖNETİCİ ÖZETİ

Değerlemeyi Talep Eden Kurum/Kişi	: Emlak Konut Gayrimenkul Yatırım Ortaklığı A.Ş.
Raporu Hazırlayan Kurum	: Nova Taşınmaz Değerleme ve Danışmanlık A.Ş.
İlgi Yazısı / Talep Tarihi	: 01 Şubat 2013 tarihli ilgi yazısına istinaden / 22 Ekim 2013
Sözleşme Tarihi	: 11 Kasım 2013
Değerlenen Mülkiyet Hakları	: Tam mülkiyet
Ekspertiz Tarihi	: 22 Kasım 2013
Rapor Tarihi	: 28 Kasım 2013
Müşteri / Rapor No	: 031 - 2013/4742
Değerleme Konusu Gayrimenkulün Adresi	: Stüdyo 24 Projesi, 525 ada, 2 no'lu parsel, Firuzköy - Avcılar / İSTANBUL
Tapu Bilgileri Özeti	: İstanbul İli, Avcılar İlçesi, Firuzköy Mahallesi, F21D20D2A pafta, 525 ada, 15.103,39 m' yüzölçümlü 2 no'lu parsel
Sahibi	: Emlak Konut Gayrimenkul Yatırım Ortaklığı A.Ş.
İmar Durumu	: Bkz. İmar durumu incelemesi bölümü
Raporun Konusu	: Bu rapor, yukarıda adresi belirtilen projenin mevcut durumuyla pazar değerinin ve tamamlanması durumundaki pazar değerinin tespitine yönelik olarak hazırlanmıştır. Ayrıca proje bünyesindeki 501 adet bağımsız bölümün anahtar teslim şartlarını yerine getirilmesi durumundaki pazar değerleri de tespit edilmiştir.

GAYRİMENKULLER İÇİN TAKDİR EDİLEN TOPLAM DEĞERLER (KDV Hariç)	
Projenin mevcut durumuyla pazar değeri	37.405.000,-TL
Projenin mevcut durumuyla Emlak Konut GYO A.Ş. payına düşen kısmın pazar değeri	17.445.000,-TL
Projenin tamamlanması durumundaki toplam pazar değeri	60.000.000,-TL
Projenin tamamlanması durumundaki Emlak Konut GYO A.Ş. payına düşen hasılat miktarı	21.000.000,-TL
Proje bünyesindeki 501 adet bağımsız bölümün anahtar teslim şartlarının yerine getirilmesi durumundaki toplam pazar değeri	55.156.100,-TL

RAPORU HAZIRLAYANLAR	
Sorumlu Değerleme Uzmanı	Sorumlu Değerleme Uzmanı
Onur KAYMAKBAYRAKTAR (SPK Lisans Belge No: 401123)	Tayfun KURU (SPK Lisans Belge No: 401454)


Bu rapor, Sermaye Piyasası Kurulu'nun Seri VIII, No: 35 sayılı "Sermaye Piyasası Mevzuatı Çerçevesinde Değerleme Hizmeti Verecek Şirketlere ve Bu Şirketlerin Kurulca Listeye Alınmalarına İlişkin Esaslar Hakkında Tebliğ" hükümleri ile Kurul'un 20.07.2007 tarih ve 27/781 sayılı kararında yer alan "Değerleme Raporlarında Bulunması Gereken Asgari Hususlar" çerçevesinde hazırlanmıştır.

İÇİNDEKİLER

1. BÖLÜM	DEĞERLEME RAPORU ÖZETİ	3
2. BÖLÜM	ŞİRKET VE MÜŞTERİYİ TANITICI BİLGİLER	4
2.1	ŞİRKETİ TANITICI BİLGİLER	4
2.2	MÜŞTERİYİ TANITICI BİLGİLER	4
3. BÖLÜM	DEĞER TANIMI, GEÇERLİLİK KOŞULLAR VE UYGUNLUK BEYANI	5
3.1	DEĞER TANIMI VE GEÇERLİLİK KOŞULLARI	5
3.2	MÜŞTERİ TALEPLERİNİN KAPSAMI VE VARSA GETİRİLEN SINIRLAMALAR	5
3.3	UYGUNLUK BEYANI	6
4. BÖLÜM	GAYRİMENKULÜN HUKUKİ TANIMI VE RESMİ KURUMLARDA YAPILAN İNCELEMELER.....	7
4.1	GAYRİMENKULÜN MÜLKİYET DURUMU.....	7
4.2	İLGİLİ TAPU SİCİL MÜDÜRLÜĞÜ'NDE YAPILAN İNCELEMELER.....	7
4.3	İLGİLİ BELEDİYE'DE YAPILAN İNCELEMELER	8
4.4	TAŞINMAZLARIN SON ÜÇ YILLIK DÖNEMDE MÜLKİYET VE HUKUKİ DURUMUNDAKİ DEĞİŞİKLİKLER	11
4.4.1	Tapu Sicil Müdürlüğü İncelemesi.....	11
4.4.2	Belediye İncelemesi	11
5. BÖLÜM	GAYRİMENKULÜN (PROJENİN) ÇEVRESEL VE FİZİKİ BİLGİLERİ	12
5.1	GAYRİMENKULÜN ÇEVRE VE KONUMU.....	12
5.2	PROJE HAKKINDAKİ GENEL BİLGİLER	13
5.3	EN VERİMLİ VE EN İYİ KULLANIM ANALİZİ.....	14
6. BÖLÜM	PAZAR BİLGİLERİNE İLİŞKİN ANALİZLER.....	15
6.1	TÜRKİYE'DE YAŞANAN EKONOMİK KOŞULLAR VE GAYRİMENKUL PİYASASININ ANALİZİ	15
6.2	BÖLGE ANALİZİ.....	16
6.3	GAYRİMENKULÜN DEĞERİNE ETKİ EDEN ÖZET FAKTÖRLER	18
6.4	PIYASA ARAŞTIRMASI.....	18
7. BÖLÜM	GAYRİMENKULÜN DEĞERLEME SÜRECİ	23
7.1	DEĞERLEME YÖNTEMLERİ.....	23
7.2	GAYRİMENKULÜN DEĞERLEMESİNDE KULLANILAN YÖNTEMLER	23
8. BÖLÜM	PROJENİN MEVCUT DURUMUYLA DEĞERİNİN TESPİTİ	24
8.1	MALİYET YAKLAŞIMI YÖNTEMİ VE ULAŞILAN SONUÇ	24
8.1.1.1.b	ULAŞILAN SONUÇ	25
8.1.2.	Arsa üzerindeki inşa yatırımlarının değeri:	28
9. BÖLÜM	PROJENİN TAMAMLANMASI HALİNDE PAZAR DEĞERİNİN TESPİTİ	29
10. BÖLÜM	TAŞINMAZ İÇİN ŞİRKETİMİZ TARAFINDAN HAZIRLANMIŞ SON ÜÇ YIL İÇERİSİNDEKİ GAYRİMENKUL DEĞERLEME RAPORU.....	30
11. BÖLÜM	SONUÇ.....	31

1. BÖLÜM

DEĞERLEME RAPORU ÖZETİ

DEĞERLEME KONUSU İŞİN İSMİ	: Stüdyo 24 Projesi
	
DEĞERLEMİYİ TALEP EDEN KURUM	: Emlak Konut GYO A.Ş.
RAPORU HAZIRLAYAN KURUM	: Nova Taşınmaz Değerleme ve Danışmanlık A.Ş.
RAPOR TARİHİ	: 28 Kasım 2013
DEĞERLEME KONUSU GAYRİMENKUL HAKKINDA ÖZET BİLGİ	
TAPU BİLGİLERİ	: İstanbul İli, Avcılar İlçesi, Firuzköy Mahallesi, F21D20D2A pafta, 525 ada, 15.103,39 m ² yüzölçümlü 2 no'lu parsel
MEVCUT KULLANIM	: İnşaat işleri devam etmektedir.
İMAR DURUMU	: Bkz. imar durumu incelemesi bölümü
DEĞERLEME RAPORUNDA TAKDİR OLUNAN DEĞERLER (KDV Hariç)	
Projenin mevcut durumuyla pazar değeri	: 37.405.000,-TL
Projenin mevcut durumuyla Emlak Konut GYO A.Ş. payına düşen kısmın pazar değeri	: 17.445.000,-TL
Projenin tamamlanması durumunda toplam pazar değeri	: 60.000.000,-TL
Projenin tamamlanması durumunda Emlak Konut GYO A.Ş. payına düşen hasılat miktarı	: 21.000.000,-TL

2. BÖLÜM

ŞİRKET VE MÜŞTERİYİ TANITICI BİLGİLER

2.1 ŞİRKETİ TANITICI BİLGİLER

ŞİRKETİN ÜNVANI	: Nova Taşınmaz Değerleme ve Danışmanlık A.Ş.
ŞİRKETİN ADRESİ	: Atatürk Mahallesi, Vedat Günyol Caddesi, Zümrüt Sitesi, No: 3, Daire: 4 Ataşehir / İSTANBUL
TELEFON NO	: +90 (216) 455 36 69
FAALİYET KONUSU	: Yürürlükteki mevzuat çerçevesinde her türlü resmi ve özel, gerçek ve tüzel kişi ve kuruluşlara ait gayrimenkuller, gayrimenkul projeleri ve gayrimenkule dayalı hak ve faydalar ile menkullerin yerinde tespiti ve değerlemesini yapmak, değerlerini tespit etmeye yönelik tüm raporları düzenlemek, analiz ve fizibilite çalışmalarını sunmak ve problemleri durumlarda görüş raporu vermektir.
KURULUŞ TARİHİ	: 16 Mayıs 2011
SERMAYESİ	: 270.000,-TL
TİCARET SİCİL NO	: 777424
KURULUŞUN YAYINLANDIĞI TİCARET SİCİL GAZETESİ'NİN TARİH VE NO.SU	: 23 Mayıs 2011 / 7820

- Not-1**: Şirket, 29 Temmuz 2011 tarihi itibarıyla Başbakanlık Sermaye Piyasası Kurulu'nun (SPK) "Gayrimenkul Değerleme Şirketleri Listesi'ne alınmıştır.
- Not-2**: Şirkete, Bankacılık Düzenleme ve Denetleme Kurulu'nun (BDDK) 28.06.2012 tarih ve 4821 no'lu kararı ile değerlendirme hizmeti yetkisi verilmiştir.

2.2 MÜŞTERİYİ TANITICI BİLGİLER

ŞİRKETİN ÜNVANI	: Emlak Konut Gayrimenkul Yatırım Ortaklığı A.Ş.
ŞİRKETİN ADRESİ	: Atatürk Mahallesi, Çitlenbik Caddesi, No: 4 Ataşehir / İSTANBUL
TELEFON NO	: 0 (216) 579 15 15
ÖDENMİŞ SERMAYESİ	: 3.800.000,-TL
HALKA AÇIKLIK ORANI	: % 50,66
FAALİYET KONUSU	: Sermaye Piyasası Kurulu'nun, gayrimenkul yatırım ortaklıklarına ilişkin düzenlemelerinde yazılı amaç ve konularla iştirak etmek ve esas olarak gayrimenkullere, gayrimenkullere dayalı sermaye piyasası araçlarına, gayrimenkul projelerine ve gayrimenkullere dayalı haklara yatırım yapmak üzere ve kayıtlı sermayeli olarak kurulmuş halka açık anonim ortaklıktır.
PORTFÖYÜNDE YER ALAN GAYRİMENKULLER	: Türkiye'nin çeşitli bölgelerinde yer alan muhtelif gayrimenkuller

3. BÖLÜM

DEĞER TANIMI, GEÇERLİLİK KOŞULLAR VE UYGUNLUK BEYANI

3.1 DEĞER TANIMI VE GEÇERLİLİK KOŞULLARI

Bu rapor, müşterinin talebi üzerine adresi belirtilen projenin mevcut durumuyla ve tamamlanması durumundaki pazar değerinin tespitine yönelik olarak hazırlanmıştır. Ayrıca rapor ekinde proje bünyesinde yer alan 501 adet bağımsız bölümün anahtar teslim şartlarını yerine getirilmesi durumundaki bugünkü pazar değerleri takdir olunmuştur.

Pazar değeri:

Bir mülkün, istekli alıcı ve istekli satıcı arasında, tarafların herhangi bir ilişkiden etkilenmeyeceği şartlar altında, hiçbir zorlama olmadan, basiretli ve konu hakkında yeterli bilgi sahibi kişiler olarak, uygun bir pazarlama sonrasında değerlendirme tarihinde gerçekleştirecekleri alım satım işleminde el değiştirmesi gerektiği takdir edilen tahmini tutardır.

Bu değerlendirme çalışmasında aşağıdaki hususların geçerliliği varsayılmaktadır.

- Analiz edilen gayrimenkullerin türü ile ilgili olarak mevcut bir pazarın varlığı peşinen kabul edilmiştir.
- Alıcı ve satıcı makul ve mantıklı hareket etmektedirler.
- Taraflar gayrimenkuller ile ilgili her konuda tam bilgi sahibidirler ve kendilerine azami faydayı sağlayacak şekilde hareket etmektedirler.
- Gayrimenkullerin satışı için makul bir süre tanınmıştır.
- Ödeme nakit veya benzeri araçlarla peşin olarak yapılmaktadır.
- Gayrimenkullerin alım - satım işlemi sırasında gerekebilecek finansman, piyasa faiz oranları üzerinden gerçekleştirilmektedir.

3.2 MÜŞTERİ TALEPLERİNİN KAPSAMI VE VARSA GETİRİLEN SINIRLAMALAR

Bu rapor, Emlak Konut Gayrimenkul Yatırım Ortaklığı A.Ş.'nin talebine istinaden, şirket portföyünde bulunan gayrimenkulün pazar değerinin tespitine yönelik olarak Sermaye Piyasası Kurulu'nun Seri VIII, No: 35 sayılı "Sermaye Piyasası Mevzuatı Çerçevesinde Değerleme Hizmeti Verecek Şirketlere ve Bu Şirketlerin Kurulca Listeye Alınmalarına İlişkin Esaslar Hakkında Tebliğ" hükümleri ile Kurul'un 20.07.2007 tarih ve 27/781 sayılı kararında yer alan "Değerleme Raporlarında Bulunması Gereken Asgari Hususlar" standartlarında hazırlanan gayrimenkul değerlendirme raporudur. Tarafımıza müşteri tarafından getirilen herhangi bir sınırlama bulunmamaktadır.

3.3 UYGUNLUK BEYANI

Bilgimiz ve inançlarımız doğrultusunda aşağıdaki hususları teyit ederiz:

- Raporunda sunulan bulgulara sahip olduğumuz tüm bilgiler çerçevesinde doğrudur.
- Raporunda belirtilen analizler ve sonuçlar sadece belirtilen varsayımlar ve koşullarla kısıtlı olup kişisel, tarafsız ve önyargısız profesyonel analiz, fikir ve sonuçlardan oluşmaktadır.
- Değerleme konusunu oluşturan mülklerle ilgili olarak güncel veya geleceğe dönük hiçbir ilgimiz yoktur. Bu işin içindeki taraflara karşı herhangi kişisel bir çıkarımız veya ön yargımız bulunmamaktadır.
- Bu görevle ilgili olarak verdiğimiz hizmet ve aldığımız ücret, müşterinin amacı lehine sonuçlanacak bir yöne veya önceden saptanmış sonuçların geliştirilmesi ve bildirilmesine veya bu değerlemenin tasarlanan kullanımıyla doğrudan ilgili sonraki bir olayın meydana gelmesine bağlı değildir.
- Değerleme ahlaki kural ve performans standartlarına göre gerçekleştirilmiştir.
- Raporlama aşamasında görev alanlar mesleki eğitim şartlarına sahiptir.
- Bu raporun konusu olan mülkler şahsen incelenmiştir. Değerleme çalışmasında görev alanların değerlemesi yapılan mülklerin yeri ve türü konusunda daha önceden deneyimi bulunmaktadır.
- Raporunda belirtilen kişiler haricinde hiç kimse bu raporun hazırlanmasında mesleki bir yardımda bulunmamıştır.

4. BÖLÜM

GAYRİMENKULÜN HUKUKİ TANIMI VE RESMİ KURUMLARDA YAPILAN İNCELEMELER

4.1 GAYRİMENKULÜN MÜLKİYET DURUMU

SAHİBİ	: Emlak Konut Gayrimenkul Yatırım Ortaklığı A.Ş.
İLİ	: İstanbul
İLÇESİ	: Avcılar
MAHALLESİ	: Firuzköy
PAFTA NO	: F21D20D2A
ADA NO	: 525
PARSEL NO	: 2
NİTELİĞİ	: Arsa (*)
ARSA ALANI	: 15.103,39 m ²
CİLT NO	: 113
SAYFA NO	: 11140
YEVMIYE NO	: 11536
TAPU TARİHİ	: 26.05.2009

(*) Arsa üzerinde gerçekleştirilen proje için henüz kat irtifakı kurulmamıştır. Ancak Emlak Konut GYO A.Ş. firmasından proje üzerinde kat irtifakına esas olan bağımsız bölüm listesi temin edilmiş olup değerlemede bu liste dikkate alınmıştır. Bağımsız bölüm listesi rapor ekinde sunulmuştur.

4.2 İLGİLİ TAPU SİCİL MÜDÜRLÜĞÜ'NDE YAPILAN İNCELEMELER

İstanbul İli, Avcılar İlçesi Tapu Sicil Müdürlüğü'nde yapılan incelemelerde rapor konusu taşınmazın üzerinde herhangi bir hacize, ipoteğe ve şerhe rastlanmamış olup aşağıdaki not bulunmaktadır.

Şerhler bölümü:

- Boğaziçi Elektrik Dağıtım A.Ş. lehine 1,-TL bedel karşılığında kira sözleşmesi vardır. (17.09.2012 tarih ve 13490 yevmiye no ile)

Rapor konusu taşınmazların tapu incelemesi itibariyle sermaye piyasası mevzuatı hükümleri çerçevesinde gayrimenkul yatırım ortaklığı portföyünde "proje" olarak bulunmasında herhangi bir sakınca olmayacağı görüş ve kanaatindeyiz.

4.3 İLGİLİ BELEDİYE'DE YAPILAN İNCELEMELER

Avcılar Belediye Başkanlığı İmar ve Şehircilik Müdürlüğü'nün 19.11.2013 tarih ve 68097862-9670-574832 sayılı yazısında taşınmazın imar durumu aşağıdaki şekilde belirtilmiştir.

- İstanbul ili, Avcılar ilçesi, Tahtakale Mahallesi sınırları içerisinde Ispartakule Toplu Konut Alanına ilişkin olarak Bakanlıkça hazırlanan 1/1000 ölçekli Revizyon ve İlave Nazım İmar Planı ve 1/1000 ölçekli Revizyon ve İlave Uygulama İmar Planı 644 sayılı kanun hükmünde kararname ve 6306 sayılı kanun hükümleri uyarınca Bakanlık Makamı'nın 30.09.2013 tarih ve 15200 sayılı Olur'u ile onaylanan planlarda E: 2.00 ticaret alanında kalmaktadır.
- Ancak Planlama Şefliği'nden gelen 08.11.2013 tarih 572165-9345 sayılı yazıda bahse konu planların incelenerek teknik konularda saptanan eksikliklerin giderilmesi hususunda her iki plan genelinde askı süresi içinde itiraz edildiği belirtilmiştir. İtiraz işlemlerinin sonuçlanmasına müteakip imar uygulama işlemleri yapılabilecektir.

Not: Emsal (E): Yapının bütün katlardaki alanları toplamının parsel alanına oranından elde edilen sayıdır. Katlar alanı; bodrum, asma, çekme ve çatı katlar ve kapalı çıkımlar dahil kullanılabilen bütün katların ışıklıklar çıktıktan sonraki alanları toplamıdır. Açık çıkımlar ve iç yüksekliği 1.80 m'yi aşmayan ve yalnızca tesisatın geçirildiği tesisat galerileri ve katları ile ticari amacı olmayan ve yapının kendi gereksinmesi için otopark olarak kullanılan bölüm ve katlar bu alana katılmazlar. Kullanılabilen katlar deyiminden, konut, iş yeri, eğlenme ve dinlenme yerleri gibi oturmaya, çalışmaya, eğlenmeye ve dinlenmeye ayrılmak üzere yapılan bölümler anlaşılır.

Taşınmazların konumlu olduğu bölge 08.09.2012 tarih ve 28405 sayılı Resmi Gazete'de yayınlanarak yürürlüğe giren 2012/3573 sayılı Bakanlar Kurulu Kararına istinaden rezerv yapı alanı olarak belirlenmiş olup rezerv yapı alanlarına ilişkin ilgili kurum kararları ekte sunulmuştur.

- **Çevre ve Şehircilik Bakanlığı Mekansal Planlama Genel Müdürlüğü'nün 19.02.2013 tarih ve 90869616-2607 sayılı yazısında aşağıdaki ifadeler yer almaktadır.**

"İstanbul'da bulunan ve 08.09.2012 tarih ve 28405 sayılı Resmi Gazete'de yayınlanarak yürürlüğe giren 2012/3573 sayılı Bakanlar Kurulu Kararı ekinde sınır ve koordinatları gösterilen alanda, olası afet riskini bertaraf etmek üzere yeni yerleşim alanı olarak kullanılması amacıyla, anılan Bakanlar Kurulu Kararı ile 644 sayılı Çevre ve Şehircilik Bakanlığı'nın Teşkilat ve Görevleri Hakkında Kanun Hükmünde Kararnamenin 2. Maddesinin birinci fıkrasının (ç) bendi kapsamında Başkanlığımız yetkilendirilmiş

olup, sonrasında da söz konusu alan, 6306 sayılı Afet Riski Altındaki Alanların Dönüştürülmesi Hakkında Kanununun 2. Maddesinin birinci fıkrasının (c) bendi kapsamında Bakanlık Makamının 15.11.2012 tarih ve 17687 sayılı Olur ile "Rezerv Yapı Alanı" olarak belirlenmiştir. Diğer taraftan bu Alana ilave olarak, yaklaşık 3.800 ha'lık bir bölge daha Bakanlık Makamının 12.12.2012 tarih ve 19003 sayılı Olur'ları ile anılan 6306 sayılı Kanun kapsamında "Rezerv Yapı Alanı" olarak belirlenmiştir."

- İstanbul Valiliği Çevre ve Şehircilik İl Müdürlüğü'nün 15.02.2013 tarih ve 15527817 8749 sayılı yazısında Rezerv Yapı Alanı olarak belirlenen alanların kamulaştırılmasına dair 24.01.2013 tarih ve 1574 sayılı Bakanlık Oluru alındığı belirtilmektedir.
- **Çevre ve Şehircilik Bakanlığı Mekansal Planlama Genel Müdürlüğü'nün 19.02.2013 tarih ve 90869616-2607 sayılı yazısında bölgedeki faaliyetlere ilişkin olarak aşağıdaki hususlarda açıklama getirilmiştir.**
 - Her tür ve ölçekte yeni plan ve plan değişikliği ile parselasyon planı yapılmaması,
 - Köy ve belediye sınırları içinde kapanmış yollarla yol fazlalarının köy ve belediye namına tescil olunacağına ilişkin 2644 sayılı Tapu Kanunu'nun 21. maddesi kapsamında işlem yapılmaması,
 - Mer'î uygulama imar planı olup, imar uygulaması yapılmamış alanlarda 3194 sayılı İmar Kanunu'nun 15, 16 ve 18. maddesine istinaden işlem yapılmaması,
 - Mer'î mevzuat kapsamında yapı ruhsatı alınarak fiilen inşasına başlanmış olup su basman seviyesinde inşaatı tamamlanmış ve ruhsat süresi devam eden yapılara ilişkin gerekli iş ve işlemlerin, 3194 sayılı İmar Kanunu ve diğer ilgili mevzuat çerçevesinde yürütülerek sonuçlandırılması, bunlar dışında kalan yapılara ilişkin yapılacak uygulamalarda ve yeni yapı ruhsatı işlemi tesis edilmeden önce ise Bakanlığımız görüşünün alınması,
 - 6306 sayılı Kanun ve anılan Bakanlar Kurulu Kararının amaç ve hedefleri çerçevesinde 2985 sayılı Toplu Konut Kanunu ve 775 sayılı Gecekondu Kanunu kapsamında hazırlanarak Bakanlığımız ve/veya ilgili idarelerce onaylanmış planların uygulanmasına ilişkin her tür iş ve işleme mer'î mevzuat çerçevesinde devam edilmesi.
- Ancak, Çevre ve Şehircilik Bakanlığı Mekansal Planlama Müdürlüğü'nün 02.08.2013 tarih ve 12133 sayılı yazısında Rezerv Yapı Alanı sınırları içerisinde kalan ve 19.02.2013 tarih ve 2607 sayılı yazıdan önce onaylanmış 1/1000 ölçekli uygulama imar planı bulunan ekli krokilerde sınırları tanımlanmış alanlardaki uygulamaların (ruhsata esas iş ve işlemler ile imar uygulamaları), mer'î plan kararları ve mer'î mevzuat çerçevesinde ilgili Belediyesi'nce yürütülmesinde sakınca bulunmadığı belirtilmektedir.
- **Çevre ve Şehircilik Bakanlığı Mekansal Planlama Genel Müdürlüğü'nün 17.12.2012 tarih ve B.09.0.MPG.0.13.00.00-305/19190 sayılı yazısında**

rezerv alanları ile ilgili olarak "söz konusu alandaki tüm uygulamalar 6306 sayılı Kanun ve Bakanlığımız, Ulaştırma Denizcilik ve Haberleşme Bakanlığı, Toplu Konut İdaresi Başkanlığı ve Emlak Konut GYO A.Ş. arasında imzalanan 08.08.2012 tarihli İşbirliği Protokolü Hükümleri çerçevesinde yürütülecek" ifadesi yer almaktadır.

Proje bünyesinde yer alan bloklara ait yapı ruhsatları aşağıdaki tablolarda listelenmiştir.

BLOK NO	YAPI RUHSAT TARİHİ/RUHSAT NO	BAG. BÖL. ADEDİ	ORTAK ALAN DAHİL BLOKLARIN TOPLAM KULLANIM ALANI (m ²)	YAPI SINIFI
A	13.12.2012 / 251(1)	248	16.772,08	IV-A
B	13.12.2012 / 251(2)	245	16.700,77	IV-A
C	13.12.2012 / 251(3)	3	1.573,56	III-B
D	13.12.2012 / 251(4)	5	660,99	III-B
Otopark	13.12.2012 / 251(5)	1	4.612,34	III-A

Ruhsat tarihi itibarıyla; Emlak Konut GYO A.Ş., gerek kendi mevzuatına, gerekse Kamu İhale Kurumu ile Yüksek Denetleme Kurulu'na göre kamu kurumudur. T.C. Bayındırlık ve İskan Bakanlığı Teknik Araştırma ve Uygulama Genel Müdürlüğü tarafından yazılmış olan ve bir örneği rapor ekinde sunulan 19.01.2004 tarih ve 669 sayılı yazıya göre Emlak Konut GYO A.Ş. tarafından yaptırılacak yapıların fenni mesuliyeti; 3194 sayılı İmar Kanununun 26. Maddesi uyarınca kuruluşun kendisince ve/veya kuruluşta görevli meslek adamlarınca ayrı ayrı üstlenilecektir. Yapı denetimine ilişkin açıklamaların yer aldığı tüm resmi yazışmalar rapor ekinde sunulmuştur. (Bkz. Rapor Ekler - Yapı denetimine ilişkin yazışmalar)

İlgili mevzuat uyarınca arsa üzerinde gerçekleştirilen projenin gerekli tüm izinleri alınmış olup proje için yasal gerekliliği olan tüm belgeleri tam ve doğru olarak mevcuttur.

Rapor konusu taşınmazların imar durumu itibarıyla sermaye mevzuatı hükümleri çerçevesinde gayrimenkul yatırım ortaklığı portföyünde "proje" olarak bulunmasında herhangi bir sakınca olmayacağı görüş ve kanaatindeyiz.

4.4 TAŞINMAZLARIN SON ÜÇ YILLIK DÖNEMDE MÜLKİYET VE HUKUKİ DURUMUNDAKİ DEĞİŞİKLİKLER

4.4.1 Tapu Sicil Müdürlüğü İncelemesi

Taşınmazın mülkiyet durumunda son üç yıl içerisinde değişiklik gerçekleşmemiştir. Taşınmaz 26.05.2009 tarih ve 11586 yevmiye no ile satış işleminden Emlak Konut Gayrimenkul Yatırım Ortaklığı A.Ş. adına tescil edilmiştir.

4.4.2 Belediye İncelemesi

Değerleme konusu taşınmazın imar durumundaki son üç yıl içerisinde olan değişiklikleri aşağıdaki gibidir.

Parsel 07.12.2007 tasdik tarihli (09.10.2008 tadilat tarihli) 1/1000 ölçekli Tahtakale Ispartakule Uygulama İmar Planında kalmakta iken Başbakanlık Toplu Konut İdaresi Başkanlığı'nın 02.10.2012 tarih ve 8552 sayılı yazısında; 08.09.2012 tarih ve 28405 sayılı Resmi Gazete'de yayınlanarak yürürlüğe giren 13.08.2012 tarih ve 2012/3573 sayılı Bakanlar Kurulu Kararı ile Ispartakule Toplu Konut Alanı'nı da kapsayan alan yeni yerleşim alanı-rezerv yapı alanı içerisine alındığı belirtilmiştir.

Akabinde Ispartakule Toplu Konut Alanına ilişkin olarak Bakanlıkça hazırlanan 1/5000 ölçekli Revizyon ve İlave Nazım İmar Planı ve 1/1000 ölçekli Revizyon ve İlave Uygulama İmar Planı 644 sayılı kanun hükmünde kararname ve 6306 sayılı kanun hükmünde kararname hükümleri uyarınca Bakanlık Makamı'nın 30.09.2013 tarih ve 15200 sayılı Olur'u ile onaylanan plan kapsamında kalmışlardır.

Ancak; Avcılar Belediyesi planlama şefliğinde yapılan incelemelerde bahse konu planların incelenerek teknik konularda saptanan eksikliklerin giderilmesi hususunda her iki plan genelinde askı süresi içinde itiraz edildiği ve itiraz işlemlerinin sonuçlanmasına müteakip imar uygulama işlemlerinin yapılabileceği öğrenilmiştir.

5. BÖLÜM

GAYRİMENKULÜN (PROJENİN) ÇEVRESEL VE FİZİKİ BİLGİLERİ

5.1 GAYRİMENKULÜN ÇEVRE VE KONUMU

Değerlemeye konu taşınmaz; İstanbul İli, Avcılar İlçesi, Firuzköy Mahallesi'nde konumlu F21D20D2A pafta, 525 ada, 2 no'lu parsel üzerinde gerçekleştirilen **Stüdyo 24 Projesi**'dir.

Proje; TEM Otoyolu'ndan Edirne istikametine doğru giderken yolun sağında yer almaktadır. Ulaşım, TEM Otoyolu'nun Bahçeşehir çıkışından girildikten sonra Bahçeşehir içinden Ispartakule mevkiine gidilerek sağlanmaktadır.

Proje bünyesinde, A, B, C ve D blokları olmak üzere toplam 4 adet farklı blok ve 501 adet bağımsız bölüm bulunmaktadır. Halihazırda projenin inşaat işleri devam etmekte olup genel inşaat seviyesi yaklaşık % 52 mertebesindedir.

Projenin yakın çevresinde Garanti Koza Ispartakule Evleri 2. Etap, Banu Evleri Ispartakule Projesi, Uni Konut Projesi, İhlas Bizim Evler Projesi (6 adet etap), Avrupa Konutları Ispartakule Projesi, Ağaoglu My Town Sitesi, 21. Y.Y. Ispartakule Projesi ve TOKİ Ispartakule Projeleri yer almaktadır.

Proje TEM Otoyolu'na (kuşbakışı) 1,5 km, Bahçeşehir merkeze 3 km, Mahmutbey Gişelere 11 km, Avcılar merkeze 15 km, Atatürk Havalimanı'na 23 km ve Maslak merkeze yaklaşık 27 km mesafededir.

Bölge, Avcılar Belediyesi sınırları içerisinde yer almakta olup tamamlanmış altyapıya sahiptir.



5.2 PROJE HAKKINDAKİ GENEL BİLGİLER

- o Parsel üzerinde gerçekleştirilen proje için yapılmış sözleşme Emlak Konut GYO A.Ş. ile Cathay İnşaat ve EPP Adi Ortaklığı ortak girişimi arasında yapılmıştır. Ayrıca 2006 yılında Emlak Konut ile arsa sahipleri arasında da satış vaadi sözleşmesi yapılmıştır. Sözleşmenin detayları aşağıdaki gibidir.

Asgari Satış Toplam Geliri (STG) = 38.937.872,66 TL (KDV hariç)

Arsa Sahipleri Payı Oranı (ASPO) = % 29,50

Asgari Arsa Sahipleri Payı (ASP) = 11.486,672,44 TL

Şirket Payı Gelir Oranı (ŞPGO) = % 5,50

Asgari Şirket Payı Toplam Geliri (ŞPTG) = 2.141.583,00 TL + KDV

- o Proje kapsamında parsel üzerinde A, B, C ve D Bloklar bulunmaktadır. Proje bünyesinde toplam 501 adet bağımsız bölüm bulunmaktadır.
- o Rapor tarihi itibarıyla 501 adet bağımsız bölümden 373 adedinin satışı gerçekleşmiş olup henüz tapu devirleri yapılmamıştır. Kalan 128 adet bağımsız bölümün ise henüz satışı gerçekleşmemiştir.
- o Halihazırda projenin inşaat işleri devam etmekte olup genel inşaat seviyesi yaklaşık % 52 mertebesinde.
- o Bağımsız bölümlerin alanlarının genel özellikleri aşağıda ana başlıklar altında tablo halinde sunulmuştur.
 - Bağımsız bölümlerin ruhsatlarına istinaden bloklara göre dağılımı :

ADA NO / PARSEL NO	BLOK NO	KAT ADEDİ	BAĞIMSIZ BÖLÜM SAYISI
525 / 2	A	30	248
	B	25	245
	C	25	3
	D	2	5

- Blokların bünyesinde yer alan bağımsız bölümlerin tipleri ve kullanım alanları aşağıdaki tabloda sunulmuştur.

ADA NO / PARSEL NO	BLOK ADI	TİP	KULLANIM ALANI ARALIĞI BRÜT (m ²)	ADEDİ	TOPLAM
525 / 2	A	1+0	38,13 – 53,78	117	248
		1+1	51,66 – 111,07	97	
		1+1 D	84,48 – 108,73	7	
		2+1	77,50	25	
		Ticari	43,20 – 52,42	2	
	B	1+0	38,13 – 53,78	116	245

		1+1	51,66 - 111,07	93	
		1+1 D	83,66 - 20716	9	
		2+1	73,47 - 77,50	25	
		Ticari	43,20 - 52,42	2	
	C	Ticari	50,66 - 136,11	3	3
	D	Ticari	57,45 - 287,58	5	5
		TOPLAM			501

Bağımsız bölümlerin teknik özellikleri rapor ekinde sunulan onaylı mahal listesinde sunulmuştur.

5.3 EN VERİMLİ VE EN İYİ KULLANIM ANALİZİ

Sermaye Piyasası Kurulu'nun Sermaye Piyasasında Uluslararası Değerleme Standartları (UDES) Hakkındaki Tebliği'ne göre en verimli ve en iyi kullanımın tanımı; "bir mülkün fiziki olarak uygun olan, yasalarca izin verilen, finansal olarak gerçekleştirilebilir ve değerlemesi yapılan mülkün en yüksek değeri getirecek en olası kullanımınıdır" şeklindedir.

Bu tanımdan hareketle rapor konusu taşınmazın konumu, fiziksel özellikleri, büyüklüğü, mevcut imar durumu ve yasal izinleri dikkate alındığında en verimli kullanım seçeneğinin üzerinde **"bünyesinde ticari üniteler barındıran elit bir konut projesi"** inşa edilmesi olacağı görüş ve kanaatindeyiz.

6. BÖLÜM

PAZAR BİLGİLERİNE İLİŞKİN ANALİZLER

6.1 TÜRKİYE'DE YAŞANAN EKONOMİK KOŞULLAR VE GAYRİMENKUL PİYASASININ ANALİZİ

Türkiye ekonomisi, 1990'lı yıllarda yaşanan yüksek enflasyonun ve 1994, 1997 yıllarında yaşanan mali krizlerin de etkisiyle çok yüksek faiz oranları ile karşı karşıya iken, 1999 yılında yaşanan iki büyük depremin de etkisiyle Türkiye ekonomisi daha da istikrarsız hale gelmiştir.

2002 yılında gerek ülkemizde tek partili hükümetin kurulması gerekse global finansal piyasalardaki likidite bolluğu sayesinde enflasyon ve faiz oranlarında ciddi düşüşler meydana gelmiştir. Türkiye ekonomisinde yaşanan iyileşme ve istikrar ile AB tam üyelik sürecinin yarattığı uygun koşullar sektörde kurumsallaşmayı geliştirmiş ve konut finansman sistemi modelinin uygulanmasına olanak sağlamıştır. Yabancı sermaye yatırımcılarının ilgisi de sektörün nitelik ve standartlarını yükseltmiştir.

Gayrimenkul sektörü 2004 yılı başından itibaren hızlı bir gelişme dönemine girmiştir. Konut piyasası ile başlayan gelişme ardından ticari gayrimenkul (AVM, ofis ve otel) piyasalarını da kapsamaya başlamıştır. Sektördeki gelişme başta İstanbul olmak üzere büyük şehirlerden başlamış ve diğer şehirlere doğru yayılmıştır.

2004 - 2006 yılları arasındaki zaman diliminde gayrimenkul değerlerindeki artış oranı enflasyonun üzerinde gerçekleşmiş ve kira gelirlerinde ise önemli artışlar olmuştur.

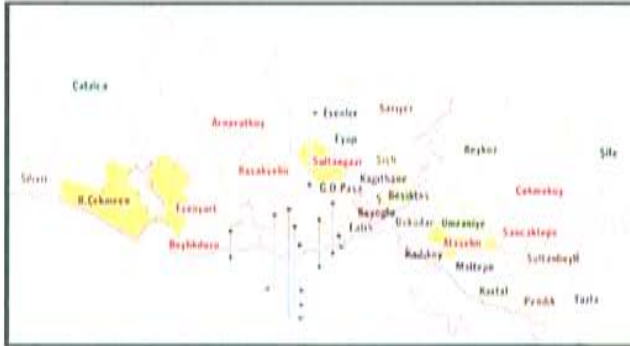
Gayrimenkul sektörü ekonomik ve siyasi dalgalanmalardan en çabuk etkilenen sektörlerin başında gelmektedir. 2007 yılı içerisinde ve 2008 yılının 9 aylık döneminde yurtiçinde ve yurtdışında yaşanan ufak çaplı ekonomik ve siyasi dalgalanmalar ve özellikle konut arzının hızlı artışıyla birlikte talep yönünde azalma oluşmuştur. Talebin azalmasıyla birlikte gayrimenkul değerlerindeki artış yavaşlamış ve hatta bazı bölgelerde durağan seyretmiştir.

2008 yılının son çeyreğinde ve 2009 - 2010 yılının tamamında global finansal kriz etkilerini göstermiş ve gayrimenkule olan talep ciddi oranda azalmıştır. Bu dönem içerisinde bölgesel ve proje bazlı değer artışları gözükse de genel görünüm fiyatların sabit kaldığıdır.

2011 yılında genel seçimlerin etkisi gerekse ülke ekonomisindeki durağanlığın etkisiyle gayrimenkul sektöründe ciddi bir artış olmamıştır. 2012 yılı da 2011 gibi durağan geçerek sadece proje ve lokasyon bazında artışlar olmuştur. 2013 yılının tamamı için ise öngörümüz, gayrimenkule olan talebin durağan seyredeceği, ancak kentsel dönüşümün hızlanabileceği bölgelerde proje bazlı artışlar olabileceği şeklindedir.

6.2 BÖLGE ANALİZİ

İstanbul İli



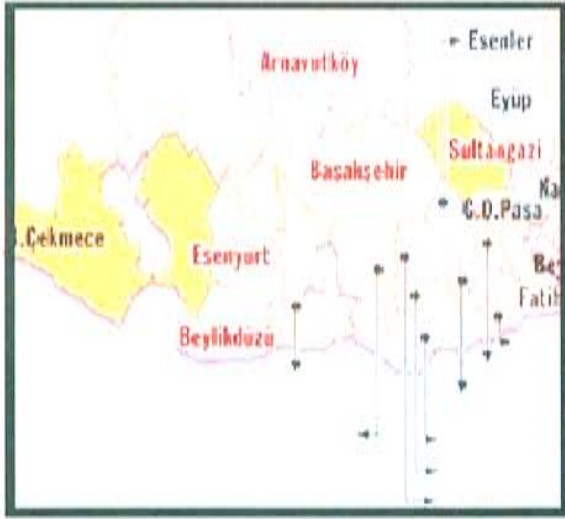
İstanbul ili, kuzeyde Karadeniz, doğuda Kocaeli Sıradağları'nın yüksek tepeleri, güneyde Marmara Denizi ve batıda ise Ergene Havzası su ayrımı çizgisi ile sınırlanmaktadır. İstanbul Boğazı, Karadeniz'i, Marmara Denizi ile birleştirirken; Asya Kıtası ile Avrupa Kıtası'nı birbirinden ayırmakta ve İstanbul kentini de ikiye bölmektedir.

İl alanı, idari bakımdan doğu ve güneydoğudan Kocaeli'nin Karamürsel, Gebze, Merkez ve Kandıra ilçeleri ile, güneyden Bursa'nın Gemlik ve Orhangazi ilçeleri ile, batı ve kuzeybatıdan Tekirdağ'ın Çorlu, Çerkezköy ve Saray ilçelerinin yanı sıra, Kırklareli'nin de Vize ilçesi toprakları ile çevrilidir.

İstanbul nüfusunun, 1990 yılı itibariyle Türkiye nüfusu içindeki payı %12,9 iken bu oran (Ekim 2000 sayım sonuçları itibariyle 67,803,927 kişilik Türkiye nüfusu içinde 10,018,735 kişi ile) %15'e ulaşmıştır. 1990-2000 döneminde yılda ortalama 1.133.000 kişi artış göstermiştir. Bu sonuca göre Türkiye geneline bakıldığında İstanbul'un barındırdığı nüfus ve alan itibariyle taşımakta olduğu önem açıkça görülmektedir. Türkiye topraklarının %9,7'sini kaplayan İstanbul, nüfus varlığı açısından da ülkenin en önemli ili durumundadır. 1997 ve 2000 yılları arasında İstanbul için tespit edilen yıllık büyüme oranı %2.83'tür. Daha önceki dönemde İstanbul'un yıllık ortalama nüfus artış hızının %3.45 olarak gerçekleşmesi ve bu oranın bir kısmının göçlerden kaynaklanmasına karşın nüfus artış oranının düştüğü gözlenmektedir. Bunun sebepleri Türkiye genelindeki nüfus artış hızının (doğurganlık oranı) düşmesi ve göçün yavaşlamasıdır. 2005 yılında İstanbul nüfusu 11,48 milyondur. Türkiye nüfusu içindeki pay ise %15,8'dir. Nüfus artış hızı yavaşlamakta ve 2000-2005 döneminde ortalama %2,75, 2005 yılında ise %2,5 olmuştur. İstanbul'da nüfusun önemli bir belirleyicisi olan göç oranı da yavaşlamış 2000-2005 döneminde toplam 252.000 olmuştur. 2005 yılında %2,5 olan nüfus artış hızının izleyen 5 yıl %2.4, sonraki 5 yıl %2.3 olacağı ve nüfusun 2015 yılında 14.48 milyona çıkacağı öngörülmektedir. Türkiye'nin de nüfus artış hızı yavaşlayacak ve nüfus 2015 yılında İstanbul nüfusunun payı %17,8'e çıkacaktır. İstanbul'da nüfus artışı % 80 kent kaynaklı, %20 ise göç kaynaklı olacaktır. Nüfus artış öngörülerine bağlı olarak İstanbul'da kentsel hane halkı sayısı da 2015 yılında 2,9 milyondan 4,08 milyona çıkacaktır. 2012 yılı itibariyle nüfusu 13.854.740 kişidir.

İstanbul ili sınırları içerisinde 39 ilçe bulunmaktadır. Bunlar; Adalar, Arnavutköy, Ataşehir, Avcılar, Bağcılar, Bahçelievler, Bakırköy, Başakşehir, Bayrampaşa, Beşiktaş, Beykoz, Beylikdüzü, Beyoğlu, Büyükçekmece, Çatalca, Çekmeköy, Esenler, Esenyurt, Eyüp, Fatih, Gaziosmanpaşa, Güngören, Kadıköy, Kağıthane, Kartal, Küçükçekmece, Maltepe, Pendik, Sancaktepe, Sarıyer, Silivri, Sultanbeyli, Sultangazi, Şile, Şişli, Tuzla, Ümraniye, Üsküdar ve Zeytinburnu ilçeleridir.

Avcılar İlçesi



Avcılar ilçesinin doğusunda; Küçükçekmece Gölü ve Küçükçekmece ilçesi, batısında Esenyurt ve Beylikdüzü ilçeleri, kuzeyinde Başakşehir, güneyinde ise Marmara Denizi ile çevrelenmiş olup 4.185 hektar yüzölçümüne sahiptir. İlçe şehir merkezine 27 km mesafede olup, TEM Otoyolu ile D100 (E-5) Karayolları ilçe sınırları içerisinde geçmektedir.

Avcılar, Türkiye'nin her yerinden göç almış olup, ilçenin nüfusu hızla artmakta ve inşaat sektörü bölgenin önemli sektörlerinden biri olmaya devam etmektedir.

Avcılar'a bağlı belde, bucak ve köy bulunmamakta olup, 10 mahalle (Avcılar Merkez Mahallesi, Ambartlı Mahallesi, Cihangir Mahallesi, Gümüşpala Mahallesi, Denizköşkler Mahallesi, Üniversite Mahallesi, Mustafa Kemal Paşa Mahallesi, Firuzköy Mahallesi, Tahtakale Mahallesi ve Yeşilkent Mahallesi) bulunmaktadır.

TÜİK'in Adrese Dayalı Nüfus Kayıt Sistemi'ne göre 2011 yılı itibariyle Avcılar'ın nüfusu 383.736 kişidir.

Avcılar'da sanayi, ticaret ve eğlence-dinlenme sektörlerinde yoğunluk mevcuttur. Avcılar'da başta madeni eşya, dokuma, giyim eşyası olmak üzere irili ufaklı 250'den fazla sanayi tesisi faaliyettedir. Buna göre nüfusun %40'ından fazlasını işçiler, %10'unu bölge esnafı ve küçük çapta memur kesimi oluşturmaktadır.

1 Devlet Hastanesi ile her mahallede Sağlık Ocakları bulunmaktadır. İlçenin çeşitli yerlerinde çok sayıda klinik ve büyük özel hastaneler açılmıştır. Bunlar ilçede yaşayan insanların ihtiyaçlarını büyük ölçüde karşılamaktadır.

İlçede bir çok eğitim-öğretim kurumları vardır. Bu kurumların içinde, İstanbul Üniversitesi Avcılar Kampüsü büyük öneme sahiptir. Kampüste Mühendislik, Veterinerlik, İşletme Fakülteleri, Teknik Bilimler Yüksek Okulu bulunmaktadır. Ayrıca her türlü sosyal faaliyetlerin düzenlendiği Barış MANÇO Kültür Merkezi de ve Denizköşkler Mahallesiindeki Ek Hizmet Binası da ücretsiz kurslar verilerek, çeşitli etkinlikler gösterime sunulmaktadır.

Avcılar ilçesindeki nüfus artışı beraberinde, bölgeye çeşitli sosyal tesislerin kurulmasına olanak sağlamıştır. İstanbul Üniversitesi kampüsünün buraya taşınması ile Avcılar'a yeni bir hareketlilik ve canlılık gelmiştir ve bölgedeki sosyal hayatı önemli ölçüde zenginleştirmiştir. Ambarlı sahil şeridinde çok sayıda kafeterya, eğlence merkezleri, balık restoranları vb. yerler bulunmaktadır.

6.3 GAYRİMENKULÜN DEĞERİNE ETKİ EDEN ÖZET FAKTÖRLER

Olumlu etkenler :

- o TEM Otoyolu'na yakın konumda olması,
- o Ulaşım rahatlığı,
- o İmar durumu,
- o Proje için yasal izinlerin (yapı ruhsatı vs.) alınmış olması,
- o Bölgedeki elit konut projelerinin varlığı,
- o Gelişmekte olan bir bölgede konumlanması,
- o Bölgenin tamamlanmış altyapısı.

Olumsuz etkenler :

- o Bölgede çok sayıda satılık konut olması.

6.4 PİYASA ARAŞTIRMASI

Bölgedeki satışta olan ve satışı gerçekleşmiş arsalar

1. Ispartakule'de rapor konusu taşınmaz ile aynı bölgede yer alan 28.800 m² yüzölçümlü, "Konut Alanı" lejantına ve "Emsal (E): 1,50 ve Bina yüksekliği (H_{max}): Serbest" yapılaşma hakkına sahip parselin satış değeri 29.000.000,-TL'dir.
(m² satış değeri ~ 1.005,-TL) İlgilisi / MF Gayrimenkul: 0 212 669 45 44

2. Ispartakule bölgesinde rapor konusu taşınmaza yakın konumda yer alan 10.000 m² yüzölçümlü, "Ticaret Alanı" lejantına ve "Emsal (E): 2,00" yapılaşma hakkına sahip parselin satış değeri 15.000.000,-USD'dir. (m² satış değeri 1.500,-USD / ~ 3.010,-TL)
İlgilisi / Metropol Emlak: 0 212 669 19 99
3. Ispartakule bölgesinde rapor konusu taşınmazla aynı bölgede yer alan "Konut Alanı" lejantına ve "Emsal (E): 1,50" yapılaşma hakkına sahip parsel m²'si 650,-USD bedel karşılığı satılmıştır (m² satış değeri ~ 1.305,-TL)
4. Ispartakule'de rapor konusu taşınmaz ile aynı bölgede yer alan 536 ada 1 parsel (31.361,83 m² yüzölçümlü), 535 ada 3 parsel (11.599,31 m² yüzölçümlü) ve 505 ada 5 parsel (3.284 m² yüzölçümlü) 25 Temmuz 2012 tarihinde TMSF'den yaklaşık 58.000.000,-TL bedelle Ukra İnşaat (% 80) ve Evra Group (%20) tarafından satın alınmıştır. (m² satış değeri ~ 1.255,-TL) Parsellerden 536 ada 1 parsel ile 535 ada 3 parsel konut alanı lejantına ve Emsal (E): 1,50 yapılaşma hakkına, 505 ada 5 parsel ise ticaret alanı lejantına ve Emsal (E): 2,00 yapılaşma hakkına sahiptir.
5. Ispartakule'de konumlu 24.506 m² yüzölçümlü, "Ticaret Alanı" lejantına ve "Emsal (E): 2,00" yapılaşma hakkına sahip 527 ada 1 no'lu parsel için Yeni Doğuş İnşaat ve Tahaahüt İth. İhr. Taah. San. ve Tic. Ltd. Şti. toplam 63.178.631,25 TL satış geliri elde edeceğini ve toplam satış geliri üzerinde Emlak Konut GYO A.Ş.'ne % 33,38 oranı karşılığı yaklaşık 21.089.027 TL bedel ödeyeceğini taahhüt etmiştir. Hasılat paylaşımı işi olması nedeniyle bilgi amaçlı olarak belirtilmiştir.
(m² satış değeri ~ 860,-TL)
İlgi kaynağı: Emlak Konut Gayrimenkul Yatırım Ortaklığı
6. Ispartakule'de konumlu 38.883,19 m² yüzölçümlü, "Ticaret Alanı" lejantına ve "Emsal (E): 2,00" yapılaşma hakına sahip 520 ada 6 no'lu parsel için İhlas Yapı Turizm ve Sağlık A.Ş. firması 16.01.2009 tarihinde toplam 147.727.273,-TL satış geliri elde edeceğini ve toplam satış geliri üzerinde Emlak Konut GYO A.Ş.'ne % 33 oranı karşılığı 48.750.000,-TL bedel ödeyeceğini taahhüt etmiştir. (m² satış değeri ~ 1.255,-TL)
Hasılat paylaşımı işi olması nedeniyle bilgi amaçlı olarak belirtilmiştir.
İlgi kaynağı: Emlak Konut Gayrimenkul Yatırım Ortaklığı
7. Ispartakule'de konumlu 38.214,74 m² yüzölçümlü, "Konut Alanı" lejantına ve "Emsal (E): 1,50" yapılaşma hakkına sahip 546 ada 3 parsel için Emlak Konut GYO A.Ş. ile Akdeniz İnşaat ve Eğitim Hizmetleri A.Ş. arasında 11.06.2009 tarihli arsa satışı karşılığı gelir paylaşımı sözleşmesi yapılmış olup 107.921.109,-TL + KDV satış toplam gelirinden (STG) yüklenici tarafından şirkete teklif edilen % 29,50 satış payı gelir oranının (SPGO) karşılığı 31.836.727,16 TL "Asgari Şirket Payı Toplam Geliri (ŞPTG)" + KDV'dir. (m² satış değeri ~ 835,-TL) Hasılat paylaşımı işi olması nedeniyle bilgi amaçlı olarak belirtilmiştir. İlgi kaynağı: Emlak Konut Gayrimenkul Yatırım Ortaklığı

Bölgedeki satılık konut projeleri

Bölgede yer alan konut projelerinin satış değerleri aşağıda sunulmuştur.

1. Ağaoğlu My Town Projesi bünyesinde yer alan konutların ikinci el güncel satış değerleri aşağıdaki tabloda sunulmuştur. İlgilisi / Emlak Pazarlama Firmaları

Konut Tipi	Brüt Kullanım Alanı (m ²)	Satış Değeri (TL)	Ortalama Birim Değeri (TL)
1+1	69	150.000 – 180.000	2.390
2+1	92	220.000 – 240.000	2.500
3+1	133	320.000 – 370.000	2.595
Ortalama Birim Değeri			2.495

2. Bizim Evler – 4 Projesi bünyesinde yer alan konutların güncel satış değerleri aşağıdaki tabloda sunulmuştur. İlgilisi / Satış ofisi

Oda Sayısı	Brüt Kullanım Alanı (m ²)	Satış Değeri (TL)	Ortalama Birim Değeri (TL)
3+1	168	448.000 – 469.000	2.730
4+1	192	475.000 – 554.000	2.680
Ortalama Birim Değeri			2.705

3. Bizim Evler – 5 Projesi bünyesinde yer alan konutların güncel satış değerleri aşağıdaki tabloda sunulmuştur. İlgilisi / Satış ofisi

Oda Sayısı	Brüt Kullanım Alanı (m ²)	Satış Değeri (TL)	Ortalama Birim Değeri (TL)
2+1 (K)	114	263.000 – 294.000	2.445
2+1 (B)	128	328.000	2.565
3+1	169	365.000 – 442.000	2.390
4+1	203	484.000 – 545.000	2.535
Ortalama Birim Değeri			2.485

4. Avrupa Konutları – 3 Projesi bünyesinde yer alan konutların güncel satış değerleri aşağıdaki tabloda sunulmuştur. İlgilisi / Satış ofisi

Oda Sayısı	Brüt Kullanım Alanı (m ²)	Satış Değeri (TL)	Ortalama Birim Değeri (TL)
3+1	145	370.000 – 383.000	2.595
3+1	153	412.000 – 430.000	2.750
4+1	171	413.000 – 424.000	2.445
Ortalama Birim Değeri			2.595

5. Bölgede yer alan 1 İstanbul Projesi bünyesindeki 147 adet konutun 2013 Ocak ayından itibaren ortalama 2.240,-TL m² birim değerden satışları gerçekleşmiştir.

6. Bölgede yer alan Uni Konut Projesi bünyesindeki 104 adet konutun 2013 Ocak ayından itibaren ortalama 1.980,-TL m² birim değerden satışları gerçekleşmiştir.

7. Rapor konusu Stüdyo 24 Projesi bünyesindeki 185 adet konutun 2013 Ocak ayından itibaren ortalama 2.150,-TL m² birim değerden satışları gerçekleşmiştir.
8. Koza Ispartakule Sitesi içerisinde 71 m² olduğu beyan edilen 1+1 daireler 130.000-135.000,-TL arasında fiyatlarla satılmıştır. (ortalama m² birim değeri 1.865,-TL)
129 m² olduğu beyan edilen 2+1 daireler 265.000 - 270.000,-TL bedelle satılmıştır. (ortalama m² birim değeri 2.075,-TL)
173 m² olduğu beyan edilen 3+1 daireler 315.000,-TL bedelle satılmıştır. (m² birim değeri 1.820,-TL)
İlgilisi / Satış ofisi: 0212 405 00 62

Bölgedeki satılık ticari projeleri

1. Bölgede yer alan Bizimevler 2 Projesi bünyesindeki dükkanların 2010 yılı içerisinde gerçekleşen satış bilgileri aşağıda sunulmuştur.

Blok	Kullanım Alanı (m ²)	Değer (TL)	M ² Birim Değeri (TL)
Çarşı	42,98	161.865	3.765
Çarşı	24,38	91.525	3.755
Çarşı	1.157,75	2.016.949	1.740
Çarşı	34,31	122.034	3.555
Ortalama Birim Değeri			3.205

2. Bölgede yer alan Bizimevler 4 Projesi bünyesindeki dükkanların 2012 yılı içerisinde gerçekleşen satış bilgileri aşağıda sunulmuştur. Satışlar genellikle 2012 yıl sonuna doğru gerçekleşmiş olup güncel piyasayı yansıtmaktadır.

Blok	Bağımsız Bölüm No	Kullanım Alanı (m ²)	Değer (TL)	M ² Birim Değeri (TL)
T1	20	242,28	1.100.000	4.540
T1	15	51,21	474.576	9.267
T1	12	211,74	990.000	4.676
T2	04	154,30	831.356	5.388
T2	12	106,57	573.729	5.384
T2	16	65,48	317.797	4.853
T2	20	65,82	317.797	4.828
T2	29	66,16	217.407	3.286
T2	55	64,25	211.136	3.286
T2	56	66,16	217.407	3.286
T1	38	57,15	537.288	9.401
T1	07	56,16	480.000	8.547
T1	19	67,3	598.305	8.890

T2	42	61,96	203.610	3.286
T2	08	323,73	1.261.017	3.895
T2	01	30,53	98.305	3.220
T2	03	150,60	819.492	5.442
T2	15	68,08	322.034	4.730
T2	25	317,44	1.043.136	3.286
T2	47	66,16	217.407	3.286
T2	39	64,34	211.432	3.286
T2	32	62,77	206.271	3.286
T2	52	65,57	215.475	3.286
T1	25	51,21	473.729	9.251
T1	08	52,12	440.000	8.442
T1	24	86,40	659.322	7.631
T1	33	215,10	969.492	4.507
T2	18	61,47	313.559	5.101
T2	22	66,80	317.797	4.757
T2	40	61,96	203.610	3.286
T2	45	42,39	139.314	3.286
T2	30	64,34	211.432	3.286
T2	36	42,39	139.314	3.286
T1	14	86,40	660.000	7.639
T1	36	54,95	514.407	9.361
T1	34	96,13	730.000	7.594
T1	29	82,21	629.661	7.659
T2	19	64,02	230.508	3.601
T2	11	225,75	930.508	4.122
T1	16	55,41	506.780	9.146
Ortalama Birim Değeri				5.365

3. Avrupa Konutları Ispartakule 3 Projesi bünyesinde yer alan, zemin katta konumlu, 138,03 m² kullanım alanlı dükkân 2012 yılının Nisan ayında 404.237,-TL bedelle satın alınmıştır. (m² satış değeri ~ 2.930,-TL) İlgilisi / Emlak Konut GYO A.Ş.
4. Avrupa Konutları Ispartakule 3 Projesi bünyesinde yer alan, zemin katta konumlu, 2.665,06 m² kullanım alanlı dükkân 2012 yılının Nisan ayında 9.200.000,-TL bedelle satın alınmıştır. (m² satış değeri ~ 3.450,-TL) İlgilisi / Emlak Konut GYO A.Ş.

7. BÖLÜM

GAYRİMENKULÜN DEĞERLEME SÜRECİ

7.1 DEĞERLEME YÖNTEMLERİ

Gayrimenkullerin pazar değerinin tahmininde; **emsal karşılaştırma yaklaşımı**, **gelir indirgeme** ve **maliyet yaklaşımı** yöntemleri kullanılır. Bu yöntemlerin uygulanabilirliği, tahmin edilen değer tipine ve verilerin kullanılabilirliğine göre değişmektedir. Pazar değeri tahminleri için seçilen her tür yaklaşım pazar verileriyle desteklenmelidir.

Emsal karşılaştırma yaklaşımı mülk fiyatlarını pazarın belirlediğini kabul eder. Pazar değeri de bu nedenle pazar payı için birbirleriyle rekabet halinde olan mülklerin pazar fiyatları üzerinde bir çalışma gerçekleştirilerek hesaplanır.

Gelir indirgeme yaklaşımı'nda pazar değeri uygulamaları için ilgili pazar bilgilerini geliştirmek ve analiz etmek gereklidir. Bu yöntemde mülkün gelecekte oluşacak kazanç beklentilerinin yarattığı değer (gelir akışları) bugünkü değerlerinin toplamına eşit olacağını öngörür. Gelir indirgeme, gelecekteki tahmini gelirlerin şu anki değerini göz önünde bulunduran işlemleri içerir.

Maliyet yaklaşımı'nda, arsa üzerindeki yatırım maliyetlerinin amortize edildikten (herhangi bir çıkar veya kazanç varsa eklenmesi, aşınma payının toplam maliyetten çıkarılması) sonra arsa değerine eklenmesi ile gayrimenkulün değeri belirlenmektedir.

7.2 GAYRİMENKULÜN DEĞERLEMESİNDE KULLANILAN YÖNTEMLER

Bu çalışmamızda;

- Projenin mevcut durumuyla pazar değerinin tespitinde proje natamam durumda olduğundan **maliyet yaklaşımı yöntemi**,
- Projenin tamamlanması durumundaki pazar değerinin tespitinde ise **gelir indirgeme yöntemi** kullanılmıştır.

Projenin tamamlanması durumundaki pazar değerinin tespitinde maliyet yaklaşımı yöntemi kullanılmamıştır. Zira; Ülkemizde bağımsız bölüme ait arsa payı hesabında farklı hesapların kullanılması sebebiyle bu tür gayrimenkullerin (daire, dükkân, ofis vs.) değerlemesinde maliyet yaklaşımı yöntemi her zaman çok sağlıklı sonuçlar vermemektedir.

Emsal karşılaştırma yöntemi ise, gelir indirgeme yönteminde kullanılan ortalama m² satış değerlerinin tespitinde ve arsa değerinin pazar değerinin tespitinde kullanılmıştır.

Ayrıca rapor ekinde proje bünyesinde yer alan 501 adet bağımsız bölümün anahtar teslim şartlarının yerine getirilmesi durumundaki satış değerleri sunulmuştur.

8.1 MALİYET YAKLAŞIMI YÖNTEMİ VE ULAŞILAN SONUÇ

Bu yöntemde, var olan bir yapının günümüz ekonomik koşulları altında yeniden inşa edilme maliyeti gayrimenkulün değerlemesi için baz kabul edilir. Yaklaşımında gayrimenkulün değerinin arazi ve binalar olmak üzere iki farklı fiziksel olgudan meydana geldiği ve önemli bir kalan ekonomik ömür beklentisine sahip olduğu kabul edilir. Bu nedenle gayrimenkulün değerinin fiziki yıpranmadan, fonksiyonel ve ekonomik açıdan demode olmasından dolayı zamanla azalacağı göz önüne alınır. Bir başka deyişle bu yöntemde, mevcut bir gayrimenkulün bina değerinin, hiçbir zaman yeniden inşa etme maliyetinden fazla olamayacağı kabul edilir.

Değerleme işlemi; yapılacak olan gayrimenkulün bugünkü yeniden inşa veya yerine koyma maliyetine; mevcut yapının sahip olduğu herhangi bir çıkar veya kazanç varsa eklenmesi, aşınma payının toplam maliyetten çıkarılması ve son olarak da arazi değerinin eklenmesi ile yapılır. Bu anlamda maliyet yaklaşımının ana ilkesi kullanım değeri ile açıklanabilir. Kullanım değeri ise, "hiçbir şahıs ona karşı istek duymasa veya onun değerini bilmese bile malın gerçek bir değeri vardır" şeklinde tanımlanmaktadır.

Maliyet yaklaşımında, geliştirmenin amortize edilmiş yeni maliyetinin arsa değerine eklenmesi sureti ile gayrimenkulün değeri belirlenmektedir.

Maliyet yaklaşımı yöntemi ile projenin pazar değerinin tespitinde aşağıdaki bileşenler dikkate alınmıştır:

I. Arsanın değeri**II. Arsa üzerindeki inşai yatırımların mevcut durumuyla değeri**

Not: Bu bileşenler, arsa ve inşai yatırımların ayrı ayrı satışına esas alınabilecek değerler anlamında olmayıp taşınmazın toplam değerinin oluşumuna ışık tutmak üzere verilmiş fiktif büyüklüklerdir.

8.1.1. Arsanın değeri:

Arsanın değerinin tespitinde emsal karşılaştırma ve gelir indirgeme yöntemleri kullanılmıştır.

8.1.1.1 EMSAL KARŞILAŞTIRMA YÖNTEMİ VE ULAŞILAN SONUÇ

Bu yöntemde arsanın bedelinin tespiti için taşınmazın bulunduğu bölge genelinde ve yakın dönemde pazara çıkarılmış / satılmış benzer gayrimenkuller dikkate alınarak pazar değerini etkileyebilecek faktörler çerçevesinde fiyat ayarlaması yapılmış ve konu proje arsası için m² birim değeri belirlenmiştir.

Değerlemede; lokasyon bakımından rapor konusu taşınmaz emsal teşkil edebilecek tüm satılık arsa emsalleri dikkate alınmıştır.

8.1.1.1.a EMSAL ANALİZİ

Piyasa bilgileri bölümünde yer alan emsallerden konut alanı lejantına ve Emsal (E): 1,50 yapılaşma hakkına sahip parsellerin m² birim satış değerleri sırasıyla 1.005, 1.305 ve 1.255,-TL'dir. Bunların aritmetik ortalaması ise yaklaşık 1.190,-TL'dir. 2 no'lu emsal ticaret alanı lejantına sahip olup Emsal (E): 2,00 yapılaşma hakkına sahiptir. Ancak bölge genelinde yapılan incelemelerde (emlak pazarlama firmaları ile yapılan görüşmelerde) bu taşınmaz için talep edilen değer bölge genelinin üzerinde seyrettiği bilgisi alınmıştır. Bölgedeki gerçekleşen arsa gelir paylaşımı işlerinde ise arsaların ihalelerde ortalama m² birim satış değerlerinin 1.000 ila 1.300,-TL aralığında teklifler aldığı gözlenmiştir. Tüm bu bilgilerin ışığında rapor konusu proje parselinin emsallerine göre daha düşük konum şerefiyesine sahiptir. Ancak üzerlerindeki proje için yasal izinlerin alınmış olması da emsallerine göre daha yüksek şerefiyeye sahip olduğu görüş ve kanaatindeyiz. Emsallerin satışları esnasında pazarlık paylarının da olacağı görüşüyle rapor konusu proje parselinin m² birim satış değeri yaklaşık (1.190,-TL x 0,90 x 0,90 x 1,20) 1.155,-TL olarak takdir edilmiştir.

8.1.1.1.b ULAŞILAN SONUÇ

Piyasa bilgileri, emsal analizi ve değerlendirme sürecinden hareketle değerlemeye konu parselin konumu, büyüklüğü, fiziksel özellikleri, mevcut imar durumu ve üzerindeki proje inşası için yasal izinlerin alınmış olması dikkate alınarak m² birim değeri için **1.200,-TL** kıymet takdir edilmiştir.

Buna göre değerlemeye konu projenin pazar değeri:

15.103,39 m² x 1.155,-TL/m² = (17.444.415 TL) **17.445.000,-TL** olarak belirlenmiştir.

8.1.1.2. GELİR İNDİRGE YÖNTEMİ VE ULAŞILAN SONUÇ

Bu bölümde öncelikle projenin toplam pazar değeri, daha sonra ise toplam değerde Arsa sahiplerine ve Emlak Konut GYO A.Ş.'ne ait olan toplam % 35 (29,50 + 5,50) hasılat payının değeri hesaplanmıştır.

Arsa sahiplerine ve Emlak Konut GYO A.Ş.'ne ait olan toplam % 35 hasılat payının değeri aynı zamanda geliştirilmiş arsa değeri olarak kabul edilmiştir.

Projenin toplam pazar değeri

• Satış Değeri ve Satılabilir Alan :

- Satılabilir konut alanları onaylı bağımsız bölüm listesine göre 29.162,35 m², ticari alanlar ise 1.149,96 m²'dir.
- Değerlemede emsal siteler olarak Avrupa Konutları Ispartakule - 2 Projesi, Ispartakule Konutları, Uni Konut Projesi ve Ispartakule Koza - 2 Projeleri esas alınmıştır.
- Diğer emsal projeler konum olarak rapor konusu projeye göre daha iyi şerefiyeye sahiptirler.
- Yakın bölgedeki benzer nitelikteki ticari ünitelerin satış değerleri 2.500 - 3.500,-TL aralığında olduğu görülmüştür. Rapor konusu projede yer alacak ticari ünitelerin şerefiyesi lokasyon ve müşteri celbi bakımından daha düşüktür.
- Bu bilgilerin ışığında, proje bünyesindeki konutların ortalama m² birim değeri; **1.950,-TL**, ticari ünitelerin ortalama m² birim değeri olarak **2.750,-TL** olarak belirlenmiştir.
- m² başına satış değerinin 2014 ve 2015 yılları için % 7 kadar artacağı öngörülmüştür.

• Satışların Gerçekleşme Oranı :

	2013	2014	2015
Satış gerçekleşme oranı	% 70	% 20	% 10

Not: Emlak Konut GYO A.Ş. firmasında proje bünyesindeki 501 bağımsız bölümün 349 adedinin rapor tarihine kadar satışının gerçekleştiği bilgisi alınmıştır. Bu nedenle 2013 yılı satış oranı yaklaşık % 70 olarak alınmıştır.

• İskonto Oranı Hesaplanması:

Gelecekte elde edilecek nakit akımları belirsiz olduğu için tahmini nakit akımları belli bir risk içeren bir oranla iskonto edilir. Değerlenen varlıkların risklerine bağlı olarak % 9 - 10 aralığında nominal iskonto oranlarının kullanılması makul görünmektedir. Bu taşınmazlar için iskonto oranı 9,50 olarak kabul edilmiştir.

• Hasılat Paylaşımı :

525 ada 2 no'lu parsel üzerinde inşâ edilmesi planlanan proje için arsa satışı karşılığı gelir paylaşımı sözleşmesi yapılmış olup, hasılat oranı % 35'dir.

• Nakit Ödenen Vergiler :

Etkin vergi oranı 0 (sıfır) kabul edilmiştir.

Ulaşılan değer :

Yukarıdaki varsayımlar altında yapılan ve sonuçları ekteki İndirgenmiş Nakit Akımları tablosunda sunulan analiz sonucunda projenin toplam finansal değeri **59.998.314,-TL (~ 60.000.000,-TL)** olarak bulunmuştur.

Rapor tarihi itibariyle geliştirilmiş arsa değeri

Arsa sahiplerine ve Emlak Konut GYO A.Ş.'ne ait olan toplam % 35 hasılat payının değeri aynı zamanda geliştirilmiş arsa değeri olarak Kabul edilmiştir.

Bu kabulden hareketle geliştirilmiş arsa değeri;

60.000.000,-TL x % 35 = **21.000.000,-TL** olarak hesaplanmıştır.

8.1.1.3. ARSANIN DEĞERİNİN TESPİTİ İLE İLGİLİ DEĞERLEME UZMANI GÖRÜŞÜ

Kullanılan yöntemlere göre ulaşılan değerler aşağıda tablo halinde listelenmiştir.

DEĞERLEME YÖNTEMİ	ULAŞILAN DEĞER
Emsal Karşılaştırma	17.445.000,-TL
Gelir İndirgeme	21.000.000,-TL

Görülebileceği üzere her iki yöntemle bulunan değerler arasında fark olmaktadır.

Gelir indirgeme yöntemi gelecekteki tahmini gelir kazançlarının günümüzdeki değerini bulma işlemidir. Bu yöntemde kullanılan geleceğe yönelik tahmin ve projeksiyonlar, güncel piyasa şartları, beklenen kısa vadeli arz ve talep faktörleri ve sürekli istikrarlı bir ekonomiye dayalıdır.

Ekonominin çeşitli nedenlerle ortaya çıkabilecek olumlu ya da olumsuz faktörlere bağlı olarak değişkenlik arz edebilecek olması ve gayrimenkul rayiçlerinin ise her dönemde kendi içinde daha tutarlı bir denge taşıdığından hareketle nihai değer olarak emsal karşılaştırma yöntemi ile bulunan değerlerin alınması uygun görülmüştür.

Buna göre rapor konusu parselin pazar değeri **17.445.000,-TL** olarak takdir olunmuştur.

8.1.2. Arsa üzerindeki inşa yatırımlarının değeri:

BLOK NO	ORTAK ALAN DAHİL BLOKLARIN TOPLAM KULLANIM ALANI (m ²)	YAPI SINIFI	BİRİM MALİYET DEĞERİ (TL)	YAKLAŞIK TOPLAM MALİYET DEĞERİ (TL)
A	16.772,08	IV-A	1.040	17.445.000
B	16.700,77	IV-A	1.040	17.370.000
C	1.573,56	III-B	585	920.000
D	660,99	III-B	585	385.000
Otopark	4.612,34	III-A	490	2.260.000
TOPLAM				38.380.000

Not: Yukarıdaki tabloda proje bünyesinde yer alan blokların yapı ruhsatlarına göre yapı sınıfları verilmiştir. Ancak projenin hem yerinde yapılan incelemelerinde hem de onaylı yapı ruhsatlarında A ve B blokların yüksekliklerinin 50,50 m'yi geçtiği gözlenmiştir. Çevre ve Şehircilik Bakanlığı'nın 2013 yılında yayınlamış olduğu inşaat birim maliyetleri tablosuna göre bu bloklar V-A sınıfına girmektedir. Proje bünyesindeki A ve B Bloklarının Çevre ve Şehircilik Bakanlığı'nın 2013 yılı inşaat birim maliyet tablosuna göre m² birim maliyeti 1.040,-TL'dir.

Arsa üzerindeki projenin toplam inşaat seviyesi yaklaşık % 52 mertebesinde. Bu bilginin ışığında projenin mevcut durumdaki toplam inşaat maliyeti % 52 x 38.380.000,-TL = (19.957.600) **19.960.000,-TL** olarak hesaplanmıştır.

8.1.2.A MALİYET YÖNTEMİ İLE ULAŞILAN SONUÇ:

Arsanın değeri: 17.445.000,-TL

İnşai yatırımların değeri: 19.960.000,-TL olmak üzere

Projenin mevcut durumdaki pazar değeri 37.405.000,-TL'dir.

8.1.2.B PROJENİN MEVCUT DURUM DEĞERİNİN EMLAK KONUT GYO A.Ş. PAYINA DÜŞEN DEĞERİNİN HESABI:

Sözleşme gereği Emlak Konut GYO A.Ş.'ne ait hasılat payı % 35'dir. Emlak Konut GYO A.Ş. mülkiyetine sahip olduğu arsayı hasılat paylaşımı karşılığında yükleniciye tahsis ederek projeyi gerçekleştirmektedir. Projeler için sözleşme gereği her türlü inşaat maliyetine yüklenici firma katlanmaktadır. Sözleşmenin feshi durumunda yüklenici firma o ana kadar yapmış olduğu tüm inşaat maliyetini hukuki yollarla Emlak Konut GYO A.Ş.'den talep edebilmektedir. Bu nedenle projenin mevcut durumunun Emlak Konut GYO A.Ş.'nin payına düşen kısmının değer takdiri yapılırken güvenli tarafta kalınarak mevcut durum değerinin Emlak Konut GYO A.Ş.'nin hasılat payı oranı kadar olacağı görüş ve kanaatine varılmıştır. Aşağıda bu görüşle ilgili hesaplamalar sunulmuştur.

Projenin mevcut durumu değeri = 37.405.000,-TL

Projenin mevcut durum değerinin Emlak Konut GYO A.Ş. payına düşen kısmının değeri ise = (37.405.000,-TL x 0,35) **13.090.000,-TL** olarak hesaplanmıştır.

Ancak bu değer, mülkiyeti Emlak Konut GYO A.Ş.'ne ait olan arsa değerinden düşük olduğundan projenin mevcut durum değeri için Emlak Konut GYO A.Ş. payına düşen kısmının değeri olan **17.445.000,-TL** kabul edilmiştir.

9. BÖLÜM

PROJENİN TAMAMLANMASI HALİNDE PAZAR DEĞERİNİN TESPİTİ

Projenin tamamlanması halinde toplam pazar değeri raporumuzun (8.1.1.2) bölümünde **60.000.000,-TL** olarak hesaplanmıştır.

10. BÖLÜM

TAŞINMAZ İÇİN ŞİRKETİMİZ TARAFINDAN HAZIRLANMIŞ SON ÜÇ YIL İÇERİSİNDEKİ GAYRİMENKUL DEĞERLEME RAPORU

2012 yılı içerisinde;

Talep Tarihi	17 Nisan 2012
Ekspertiz Tarihi	18 Nisan 2012
Rapor Tarihi	25 Nisan 2012
Rapor No	031 - 2012/356
Raporu Hazırlayanlar	Tayfun KURU / Şehir ve Bölge Plancısı Sorumlu Değerleme Uzmanı / SPK Lisans No: 401454 Onur KAYMAKBAYRAKTAR / İnşaat Mühendisi Sorumlu Değerleme Uzmanı / SPK Lisans No: 401123
Projenin mevcut durumuyla pazar değeri	19.960.000,-TL
Projenin tamamlanması durumunda toplam pazar değeri	57.290.000,-TL

11. BÖLÜM

SONUÇ

Rapor içeriğinde özellikleri belirtilen projenin yerinde yapılan incelemelerinde konumuna, büyüklüğüne, mimari özelliklerine, inşaat kalitesine ve çevrede yapılan piyasa araştırmalarına göre toplam pazar değeri için;

	TL	USD
Projenin mevcut durumuyla pazar değeri	37.405.000	18.698.000
Projenin mevcut durumuyla Emlak Konut GYO A.Ş. payına düşen kısmın pazar değeri	17.445.000	8.720.000
Projenin tamamlanması durumunda toplam pazar değeri	60.000.000	29.993.000
Projenin tamamlanması durumunda Emlak Konut GYO A.Ş. payına düşen hasılat miktarı	21.000.000	10.497.000
501 adet bağımsız bölümün bugünkü toplam pazar değeri	55.156.100	27.571.000

(*) Rapor tarihi itibarıyla; 1,-USD = 2,0005 TL'dir.

Proje bünyesindeki 501 adet bağımsız bölümlerin anahtar teslim şartlarını yerine getirilmesi durumundaki KDV dahil toplam pazar değeri 56.184.494,-TL'dir.

Rapor konusu parsel üzerinde inşaatı devam eden projenin sermaye piyasası mevzuatı hükümleri çerçevesinde Gayrimenkul Yatırım Ortaklığı portföyünde "proje" olarak bulunmasında bir sakınca olmadığı görüş ve kanaatindeyiz.

İşbu rapor üç orijinal halinde düzenlenmiştir.

Bilgilerinize sunulur. 28 Kasım 2013

(Ekspertiz tarihi: 22 Kasım 2013)

Saygılarımızla,



Onur KAYMAKBAYRAKTAR
İnşaat Mühendisi
Sorumlu Değerleme Uzmanı



Tayfun KURU
Şehir ve Bölge Plancısı
Sorumlu Değerleme Uzmanı

Eki:

- İNA tablosu
- Bağımsız bölümler için takdir olunan pazar değeri tablosu
- Uydu görüntüleri
- Takyidat yazısı
- İmar durumu yazısı ve yapı ruhsatları
- Yapı denetimine ilişkin yazışmalar
- Onaylı mahal listesi ve onaylı bağımsız bölüm listesi
- Fotoğraflar
- Raporu hazırlayanları tanıtıcı bilgiler ve SPK lisans belgesi örnekleri