NET KURUMSAL GAYRİMENKUL DEĞERLEME VE DANIŞMANLIK A.Ş.

Gayrimenkul Değerleme Raporu

Net Özel 2020 - 868

Kasım, 2020

Talep Sahibi	Reysaş Gayrimenkul Yatırım Ortaklığı A.Ş.
Raporu Düzenleyen	Net Kurumsal Gayrimenkul Değerleme ve Danışmanlık A.Ş.
Rapor Tarihi	30.11.2020
Rapor Numarası	Özel 2020-868
Raporun Konusu	Gayrimenkul Piyasa Değer Tespiti
Değerleme Konusu ve Kapsamı	Tapuda; İstanbul İli, Tuzla İlçesi, Tepeören Mahallesi, 1586 parselde bulunan "3 Katlı Betonarme Depo ve Arsası" nitelikli taşınmazın adil piyasa değerinin Türk Lirası cinsinden tespiti.

↗ İş bu rapor, Elli İki (52) sayfadan oluşmaktadır ve ekleriyle bir bütündür.

↗ Bu Rapor, Sermaye Piyasası Kurulu'nun III-62.3 sayılı ''Sermaye Piyasasında Faaliyette Bulunacak Gayrimenkul Değerleme Kuruluşları Hakkında Tebliğ'' hükümleri ile bu tebliğ ekinde yer alan ''Değerleme Raporlarında Bulunması Gereken Asgari Hususlar'' çerçevesinde Tebliğin 1 inci maddesi ikinci fıkrası kapsamında hazırlanmıştır.

*Bu Rapor, 5070 sayılı ***''Elektronik İmza Kanunu''*** uyarınca imzalanmıştır. Doğruluğu, raporu hazırlayan değerleme kuruluşundan teyit edilebilir.

İÇİNDEKİLER

YÖNETİCİ ÖZETİ 4
1. RAPOR BİLGİLERİ 5
1.1 Değerleme Tarihi, Rapor Tarihi ve Rapor Numarası 5
1.2 Değerlemenin Amacı 5
1.3 Rapor Kapsamı (SPK Mevzuatı Kapsamında Olup Olmadığı) 5
1.4 Dayanak Sözleşme Tarih ve Numarası 5
1.5 Raporu Hazırlayanlar ve Sorumlu Değerleme Uzmanı 5
1.6 Değerleme Konusu Gayrimenkul İçin Şirketimiz Tarafından Daha Önceki Tarihlerde Yapılan Son Üç Değerlemeye İlişkin Bilgiler 5
2. DEĞERLEME ŞİRKETİ (KURULUŞ) VE TALEP SAHİBİNİ (MÜŞTERİ) TANITICI BİLGİLER 6
2.1 Değerlemeyi Yapan Şirket Bilgileri ve Adresi 6
2.2 Talep Sahibi (Müşteri) Bilgileri ve Adresi 6
2.3 Müşteri Taleplerinin Kapsamı ve Varsa Getirilen Sınırlamalar 6
2.4 İşin Kapsamı 6
3. GAYRİMENKULÜN YASAL DURUMUNA İLİŞKİN BİLGİLER 7
3.1 Gayrimenkulün Yeri, Konumu, Tanımı ve Çevre Teşekkülü Hakkında Bilgiler 7
3.2 Gayrimenkulün Tapu Kayıtları 9
3.3 Gayrimenkul İle İlgili Herhangi Bir Takyidat veya Devredilmesine İlişkin Herhangi Bir Sınırlama Olup Olmadığı Hakkında Bilgi 9
3.4 Değerlemesi yapılan gayrimenkul ile ilgili varsa son üç yıllık dönemde gerçekleşen alım satım işlemlerine ve gayrimenkulün hukuki durumunda meydana gelen değişikliklere (imar planında meydana gelen değişiklikler, kamulaştırma işlemleri vb.) ilişkin bilgi 9
3.5 Gayrimenkulün ve Bulunduğu Bölgenin İmar Durumuna İlişkin Bilgiler 10
3.6 Gayrimenkul İçin Alınmış Durdurma Kararı, Yıkım Kararı, Riskli Yapı Tespiti Vb Durumlara Dair Açıklamalar 10
3.7 Gayrimenkule İlişkin Olarak Yapılmış Sözleşmelere (Gayrimenkul Satış Vaadi, Kat Karşılığı İnşaat veya Hasılat Paylaşımı Sözleşmeleri Vb.) İlişkin Bilgiler 10
3.8 Gayrimenkuller ve Gayrimenkul Projeleri İçin Alınmış Yapı Ruhsatlarına, Tadilat Ruhsatlarına, Yapı Kullanım İzinlerine İlişkin Bilgileri İle İlgili Mevzuat Uyarınca Alınması Gerekli Tüm İzinlerin Alınıp Alınmadığına ve Yasal Gerekliliği Olan Belgelerin Tam ve Doğru Olarak Mevcut Olup Olmadığı Hakkında Bilgi 10
3.9 Değerlemesi Yapılan Projeler İle İlgili Olarak, 29/6/2001 Tarih ve 4708 Sayılı Yapı Denetimi Hakkında Kanun Uyarınca Denetim Yapan Yapı Denetim Kuruluşu (Ticaret Unvanı, Adresi vb.) ve Değerlemesi Yapılan Gayrimenkul İle İlgili Olarak Gerçekleştirdiği Denetimler Hakkında Bilgi 20
3.10 Eğer belirli bir projeye istinaden değerleme yapılıyorsa, projeye ilişkin detaylı bilgi ve planların ve söz konusu değerin tamamen mevcut projeye ilişkin olduğuna ve farklı bir projenin uygulanması durumunda bulunacak değerin farklı olabileceğine ilişkin açıklama 20
3.11 Varsa, Gayrimenkulün Enerji Verimlilik Sertifikası Hakkında Bilgi 20
4. GAYRİMENKULÜN FİZİKİ ÖZELLİKLERİ 20
4.1 Gayrimenkulün Bulunduğu Bölgenin Analizi ve Kullanılan Veriler 20
4.2 Değerleme İşlemini Olumsuz Yönde Etkileyen veya Sınırlayan Faktörler 26
4.3 Gayrimenkulün Fiziki, Yapısal, Teknik ve İnşaat Özellikleri 26

*Bu Rapor, 5070 sayılı ***''Elektronik İmza Kanunu''*** uyarınca imzalanmıştır. Doğruluğu, raporu hazırlayan değerleme kuruluşundan teyit edilebilir.

4.4 Varsa, Mevcut Yapıyla veya İnşaatı Devam Eden Projeyle İlgili Tespit Edilen Ruhsata aykırı Durumlara İlişki Bilgiler 36

4.5 Ruhsat Alınmış Yapılarda Yapılan Değişikliklerin 3194 Sayılı İmar Kanunu'nun 21.nci Maddesi Kapsamında Yeniden Ruhsat Alınmasını Gerektirir Değişiklikler Olup Olmadığı Hakkında Bilgi 36

4.6 Gayrimenkulün Değerleme Tarihi İtibariyle Hangi Amaçla Kullanıldığı, Gayrimenkul Arsa veya Arazi İse Üzerinde Herhangi Bir Yapı Bulunup Bulunmadığı ve Varsa, Bu Yapıların Hangi Amaçla Kullanıldığı Hakkında Bilgi 36

5. KULLANILAN DEĞERLEME YÖNTEMLERİ 37

5.1 Pazar Yaklaşımı 39

5.2 Maliyet Yaklaşımı 42

5.3 Gelir Yaklaşımı 43

5.4 Diğer Tespit ve Analizler 45

6. ANALİZ SONUÇLARININ DEĞERLENDİRİLMESİ 45

6.1 Farklı Değerleme Yöntemleri ile Analiz Sonuçlarının Uyumlaştırılması ve Bu Amaçla İzlenen Metotların ve Nedenlerinin Açıklanması 45

6.2 Asgari Husus ve Bilgilerden Raporda Yer Verilmeyenlerin Neden Yer Almadıklarının Gerekçeleri 45

6.3 Yasal Gerekleri Yerine Getirilip Getirilmediği ve Mevzuat Uyarınca Alınması Gereken İzin ve Belgelerin Tam ve Eksiksiz Olarak Mevcut Olup Olmadığı Hakkında Görüş 46

6.4 Varsa, Gayrimenkul Üzerindeki Takyidat ve İpotekler İle İlgili Görüş 46

6.5 Değerleme Konusu Gayrimenkulün, Üzerinde İpotek veya Gayrimenkulün Değerini Doğrudan ve Önemli Ölçüde Etkileyecek Nitelikte Herhangi Bir Takyidat Bulunması Durumları Hariç, Devredilebilmesi Konusunda Bir Sınırlamaya Tabi Olup Olmadığı Hakkında Bilgi 46

6.6 Değerleme Konusu Arsa veya Arazi ise, Alımından İtibaren beş Yıl Geçmesine Rağmen Üzerinde Proje Geliştirilmesine Yönelik Herhangi Bir Tasarrufta Bulunup Bulunulmadığına Dair Bilgi 46

6.7 Değerleme Konusu Üst Hakkı veya Devre Mülk Hakkı İse, Üst Hakkı ve Devre Mülk Hakkının Devredilebilmesine İlişkin Olarak Bu Hakları Doğuran Sözleşmelerde Özel Kanun Hükümlerinden Kaynaklananlar Hariç Herhangi Bir Sınırlama Olup Olmadığı Hakkında Bilgi 46

6.8 Gayrimenkulün Tapudaki Niteliğinin, Fiili Kullanım Şeklinin ve Portföye Dahil Edilme Niteliğinin Birbiriyle Uyumlu Olup Olmadığı Hakkında Görüş İle Portföye Alınmasında Herhangi Bir Sakınca Olup Olmadığı Hakkında Görüş 46

7. SONUÇ 47

7.1 Sorumlu Değerleme Uzmanının Sonuç Cümlesi 47

7.2 Nihai Değer Takdiri 47

8. UYGUNLUK BEYANI 48

9. RAPOR EKLERİ 48

*Bu Rapor, 5070 sayılı ***''Elektronik İmza Kanunu''*** uyarınca imzalanmıştır. Doğruluğu, raporu hazırlayan değerleme kuruluşundan teyit edilebilir.

YÖNETİCİ ÖZETİ

Talep Sahibi	Reysaş Gayrimenkul Yatırım Ortaklığı A.Ş.
Rapor No ve Tarihi	Net Özel 2020-868 / 30.11.2020
Değerleme Konusu ve Kapsamı	Bu rapor, müşteri talebi üzerine belirtilen kayıtta bulunan gayrimenkulün değerleme tarihindeki piyasa koşulları ve ekonomik göstergeler doğrultusunda güncel piyasa değeri tespitine yönelik olarak, SPK mevzuatı kapsamında kullanılmak üzere, ilgili tebliğde belirtilen esaslar çerçevesinde hazırlanmıştır.
Taşınmazın Açık Adresi	İstanbul İli, Tuzla İlçesi, Tepeören Mahallesi, Eski Ankara Asfaltı Caddesi, No: 227, Tuzla / İstanbul
Tapu Kayıt Bilgisi	İstanbul İli, Tuzla İlçesi, Tepeören Mahallesi, Göl Bayırı Mevkii, 1586 parselde bulunan "3 Katlı Betonarme Depo ve Arsası" nitelikli taşınmazın adil piyasa değerinin Türk Lirası cinsinden tespiti.
Fiili Kullanımı (Mevcut Durumu)	Rapora konu taşınmaz depo olarak kullanılmaktadır.
İmar Durumu	Söz konusu 1586 parsel, 1/1000 ölçekli uygulama imar planına göre "Sanayi Alanı" içerisinde kalmakta olup, Emsal:0,80, 2 Kat yapılaşma koşullarına sahiptir.
Kısıtlılık Hali (Yıkım vb olumsuz karar, zabıt, tutanak, dava veya tasarrufa engel durumlar)	Konu taşınmazın tapu kaydına göre herhangi bir kısıtlılık hali bulunmamaktadır.
Piyasa Değeri	**400.000.000,00-TL** **(Dört Yüz Milyon Türk Lirası)**
KDV Dahil Piyasa Değeri	**472.000.000,00-TL** **(Dört Yüz Yetmiş İki Milyon Türk Lirası)**
Açıklama	Değerleme sürecini olumsuz etkileyecek bir durum oluşmamıştır.
Raporu Hazırlayanlar	Mehmet AKBALIK – SPK Lisans No: 911340 Raci Gökcehan SONER – SPK Lisans No: 404622 (Denetmen)
Sorumlu Değerleme Uzmanı	Erdeniz BALIKÇIOĞLU – SPK Lisans No: 401418

*Bu Rapor, 5070 sayılı ***"Elektronik İmza Kanunu"*** uyarınca imzalanmıştır. Doğruluğu, raporu hazırlayan değerleme kuruluşundan teyit edilebilir.

1. RAPOR BİLGİLERİ

1.1 Değerleme Tarihi, Rapor Tarihi ve Rapor Numarası

Söz konusu işlemin değerleme çalışmaları 28.08.2020 itibariyle başlanmış 27.11.2020 itibariyle değerleme çalışmaları tamamlanmış olup, rapor tanzimi 30.11.2020 tarihinde Özel 2020-868 rapor numarasıyla nihai rapor olarak tamamlanmıştır.

1.2 Değerlemenin Amacı

İstanbul İli, Tuzla İlçesi, Tepeören Mahallesi, 1586 parselde bulunan "3 Katlı Betonarme Depo ve Arsası" nitelikli taşınmazın adil piyasa değerinin Türk Lirası cinsinden tespitine yönelik hazırlanan Gayrimenkul Değerleme Raporu'dur. Değerlemenin amacı, taraflar arasında imzalanan sözleşmede de belirtildiği üzere, bilgileri verilen taşınmazın değer tespiti amacıyla güncel Pazar değerini içeren değerleme raporunun hazırlanmasıdır.

1.3 Rapor Kapsamı (SPK Mevzuatı Kapsamında Olup Olmadığı)

Bu Rapor, Sermaye Piyasası Kurulu'nun III-62.3 sayılı ''Sermaye Piyasasında Faaliyette Bulunacak Gayrimenkul Değerleme Kuruluşları Hakkında Tebliğ'' hükümleri ile bu tebliğ ekinde yer alan ''Değerleme Raporlarında Bulunması Gereken Asgari Hususlar'' çerçevesinde Tebliğin 1 inci maddesi ikinci fıkrası *''Sermaye piyasasında gayrimenkul değerleme faaliyeti; sermaye piyasası mevzuatına tabi ortak ortaklıklar, ihraççılar ve sermaye piyasası kurumlarının, sermaye piyasası mevzuatı kapsamındaki işlemlerine konu olan gayrimenkullerinin, gayrimenkul projelerinin veya gayrimenkullere bağlı hak ve faydaların belli bir tarihteki muhtemel değerinin Kurul düzenlemeleri ve Kurulca kabul edilen değerleme standartları çerçevesinde bağımsız ve tarafsız olarak takdir edilmesini ifade eder.''* kapsamında hazırlanmıştır.

1.4 Dayanak Sözleşme Tarih ve Numarası

Reysaş Gayrimenkul Yatırım Ortaklığı A.Ş. ile Net Kurumsal Gayrimenkul Değerleme ve Danışmanlık A.Ş. arasında 31.01.2020 tarihinde imzalanmıştır.

1.5 Raporu Hazırlayanlar ve Sorumlu Değerleme Uzmanı

İş bu rapor, Gayrimenkul Değerleme Uzmanı Mehmet AKBALIK tarafından hazırlanmış, Gayrimenkul Değerleme Uzmanı Raci Gökcehan SONER tarafından kontrol edilmiş ve Sorumlu Değerleme Uzmanı Erdeniz BALIKÇIOĞLU tarafından onaylanmıştır.

1.6 Değerleme Konusu Gayrimenkul İçin Şirketimiz Tarafından Daha Önceki Tarihlerde Yapılan Son Üç Değerlemeye İlişkin Bilgiler

Değerleme konusu gayrimenkul için şirketimiz tarafından daha önce herhangi bir rapor hazırlanmamıştır.

*Bu Rapor, 5070 sayılı ***''Elektronik İmza Kanunu''*** uyarınca imzalanmıştır. Doğruluğu, raporu hazırlayan değerleme kuruluşundan teyit edilebilir.

2. DEĞERLEME ŞİRKETİ (KURULUŞ) VE TALEP SAHİBİNİ (MÜŞTERİ) TANITICI BİLGİLER

2.1 Değerlemeyi Yapan Şirket Bilgileri ve Adresi

08.08.2008 tarihinde gayrimenkul değerleme ve danışmanlık hizmeti vermek üzere Ankara'da kurulan ve genel merkezi Emniyet Mahallesi Sınır Sokak No:17/1 Yenimahalle/Ankara adresinde bulunan şirketimiz NET Kurumsal Gayrimenkul Değerleme ve Danışmanlık A.Ş. Sermaye Piyasası Kurulu'nun Seri: VIII, No:35 sayılı tebliği uyarınca Kasım 2009'da "Kurul Listesine" alınmıştır. Şirketimiz ayrıca, Bankacılık Düzenleme ve Denetleme Kurulu tarafından 11.08.2011 tarih ve 20855 sayılı kararı ile bankalara "gayrimenkul, gayrimenkul projesi ve gayrimenkule bağlı hak ve faydaların değerlemesi'' hizmeti verme yetkisi almıştır.

Sermaye :	1.200.000,-TL
Ticaret Sicil :	256696
Telefon :	0 312 467 00 61 Pbx
E-Posta / Web :	info@netgd.com.tr__www.netgd.com.tr
Adres :	Emniyet Mahallesi Sınır Sokak No:17/1 Yenimahalle/Ankara

2.2 Talep Sahibi (Müşteri) Bilgileri ve Adresi

Şirket Unvanı :	Reysaş Gayrimenkul Yatırım Ortaklığı A.Ş.
Şirket Adresi :	Küçük Çamlıca Mahallesi Erkan Ocaklı Sokak No:11 Üsküdar/İstanbul
Şirket Amacı :	Gayrimenkullere, gayrimenkullere dayalı sermaye piyasası araçlarına, gayrimenkul projelerine ve gayrimenkullere dayalı haklara yatırım yapmak.
Sermayesi :	246.000.001,-TL
Halka Açıklık :	% 37,96
Telefon :	0 216 564 20 00 Pbx
E-Posta :	info@reysasgyo.com.tr

2.3 Müşteri Taleplerinin Kapsamı ve Varsa Getirilen Sınırlamalar

İş bu rapor, Reysaş Gayrimenkul Yatırım Ortaklığı A.Ş.'nin talebi üzerine İstanbul İli, Tuzla İlçesi, Tepeören Mahallesi, 1586 parselde bulunan "3 Katlı Betonarme Depo ve Arsası" nitelikli taşınmazın adil piyasa değerinin Türk Lirası cinsinden tespitine ilişkin hazırlanmıştır. Müşteri tarafından herhangi bir sınırlama getirilmemiştir.

2.4 İşin Kapsamı

İşin kapsamı, SPK mevzuatı kapsamında ve asgari unsurlar çerçevesinde müşterinin değerlemesini talep ettiği tapu bilgilerine istinaden değerleme raporunun hazırlanarak müşteriye ıslak imzalı şekilde teslim edilmesidir.

*Bu Rapor, 5070 sayılı ***''Elektronik İmza Kanunu''*** uyarınca imzalanmıştır. Doğruluğu, raporu hazırlayan değerleme kuruluşundan teyit edilebilir.

3. GAYRİMENKULÜN YASAL DURUMUNA İLİŞKİN BİLGİLER

3.1 Gayrimenkulün Yeri, Konumu, Tanımı ve Çevre Teşekkülü Hakkında Bilgiler

Gayrimenkul; İstanbul İli, Tuzla İlçesi, Orta (Tapuda Tepeören) Mahallesi, 1586 numaralı parselde bulunmaktadır. Tapu kaydında "3 Katlı Betonarme Depo ve Arsası" vasıflı olan gayrimenkul, Eski Ankara Asfaltı Caddesi No: 227 adresinde yer almaktadır. Parselin Eski Ankara Asfaltı Caddesi'ne 140m cephesi ve 395 m derinliği vardır. Anadolu Otoyolu'na 2,3 km, Sabiha Gökçen Uluslararası Havalimanı'na 7,7 km, Osmangazi Köprüsü'ne 17 km, kuş uçuşu mesafede yer almaktadır.

Taşınmaza ulaşım Anadolu Otoyolu ve Eski Ankara Asfaltı Caddesi ile kolayca sağlanmaktadır. İstanbul yönünden ulaşım için, Anadolu Otoyolu doğu yönde takip edilir ve Demokrasi Caddesi ile kesişiminden kuzey istikamete dönülür. Yaklaşık 6 km ilerlendiğinde Eski Ankara Asfaltı ile kesişimden güneydoğu yönüne dönülür. 8 km kadar takip edildiğinde taşınmaz yolun sağ cephesinde konumludur. Bölge, ilçe merkezinin kuş bakışı yaklaşık 10 km kuzeyinde, sanayi yapılarının olduğu Tuzla Kimya Sanayicileri OSB bölgesinde konumludur. Yapılaşma yoğun seviyede olup çevrede boş arsalar da mevcuttur. Bölgenin kamu hizmetlerinden istifadesi tam olup herhangi bir altyapı problemi bulunmamaktadır.

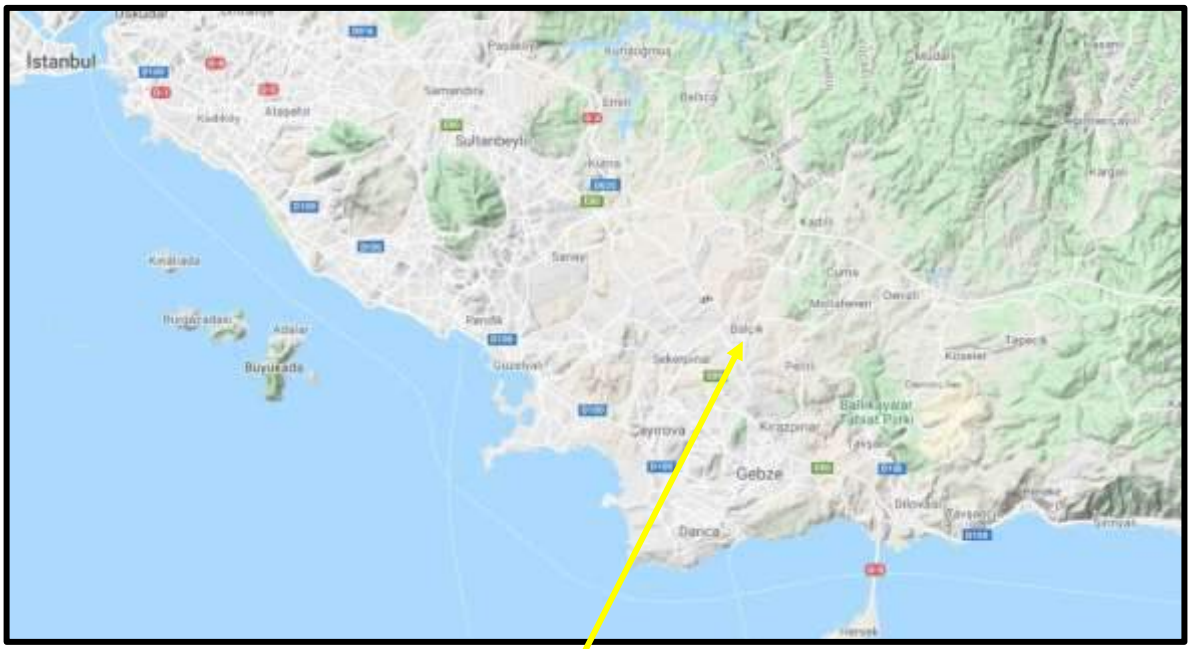

Konu Taşınmaz

<u>Koordinatlar: Enlem: 40.8393 - Boylam: 29.4050</u>

3.2 Gayrimenkulün Tapu Kayıtları

TAPU KAYIT BİLGİSİ

Zemin Tipi:	AnaTasinmaz	Ada/Parsel:	0/1586
Taşınmaz Kimlik No:	22209137	AT Yüzölçüm(m2):	36912.51
İl/İlçe:	İSTANBUL/TUZLA	Bağımsız Bölüm Nitelik:	
Kurum Adı:	Tuzla	Bağımsız Bölüm Brüt YüzÖlçümü:	
Mahalle/Köy Adı:	TEPEÖREN Mah.	Bağımsız Bölüm Net YüzÖlçümü:	
Mevkii:	GÖL BAYIRI	Blok/Kat/Giriş/BBNo:	
Cilt/Sayfa No:	18/1777	Arsa Pay/Payda:	
Kayıt Durum:	Aktif	Ana Taşınmaz Nitelik:	3 Katlı Betonarme Depo ve Arsası

3.3 Gayrimenkul İle İlgili Herhangi Bir Takyidat veya Devredilmesine İlişkin Herhangi Bir Sınırlama Olup Olmadığı Hakkında Bilgi

Tapu ve Kadastro Genel Müdürlüğü TKGM Portal üzerinden 14.09.2020 tarihi 18:33 itibariyle alınan Tapu Kayıt belgesine göre taşınmaz üzerinde aşağıdaki takyidatlar bulunmaktadır.

Gayrimenkulün maliki; Reysaş Gayrimenkul Yatırım Ortaklığı Anonim Şirketi'dir. (07.11.2014-16491)

Beyan : Diğer (Konusu: Cins Tashihi İçin Geçerlidir) Tarih: 18/09/2018 Sayı: E-833219(Şablon: Diğer) Lehtar: Rıhtım Veraset Ve Harçlar Vergi Dairesi Müdürlüğü (18-09-2018 - 17354)

İrtifak : H: Bu Parsel Aleyhine T.E.K.Türkiye Elektrik Dağıtım A.Ş.Gen.Md.Lehine Sarı İle Boyalı 89 M2 Lik Kısımda Daimi Hava İrtifak Hakkı Tesisi.19/09/1997 Y:3638(Şablon: Diğer İrtifak Hakkı) (19-09-1997 - 3638)

Şerh : 0.01 TL bedel karşılığında kira sözleşmesi vardır. (TEDAŞ GENEL MÜDÜRLÜĞÜ LEHİNE 68.11m² Trafo ve Kablo Geçiş yeri için 99 Yıllığı 1 KRŞ. bedelle kira şerhi vardır.) (08-06-2018 – 11277)

Rehin : Malik, Reysaş Gayrimenkul Yatırım Ortaklığı Anonim Şirketi'nin tam hissesinde TÜRKİYE İŞ BANKASI A.Ş. lehine 35.000.000,00 USD tutarında 1. dereceden ipotek tesis edilmiştir. (Tarih: 07.11.2014-Yevmiye: 16491)

Rehin : Malik, Reysaş Gayrimenkul Yatırım Ortaklığı Anonim Şirketi'nin tam hissesinde TÜRKİYE İŞ BANKASI A.Ş. lehine 105.000.000,00 TL tutarında 2. dereceden ipotek tesis edilmiştir. (Tarih: 10.08.2017-Yevmiye: 14899)

Rehin : Malik, Reysaş Gayrimenkul Yatırım Ortaklığı Anonim Şirketi'nin tam hissesinde TÜRKİYE İŞ BANKASI A.Ş. lehine 95.000.000,00 TL tutarında 3. dereceden ipotek tesis edilmiştir. (Tarih: 13.04.2020-Yevmiye: 7677)

Rehin : Malik, Reysaş Gayrimenkul Yatırım Ortaklığı Anonim Şirketi'nin tam hissesinde TÜRKİYE İŞ BANKASI A.Ş. lehine 10.000.000,00 USD tutarında 4. dereceden ipotek tesis edilmiştir. (Tarih: 13.04.2020-Yevmiye: 7681)

3.4 Değerlemesi yapılan gayrimenkul ile ilgili varsa son üç yıllık dönemde gerçekleşen alım satım işlemlerine ve gayrimenkulün hukuki durumunda meydana gelen değişikliklere (imar planında meydana gelen değişiklikler, kamulaştırma işlemleri vb.) ilişkin bilgi

Konu taşınmazın tapu kayıtlarında, imar ve hukuki durumunda herhangi bir değişiklik bulunmamaktadır.

*Bu Rapor, 5070 sayılı ***''Elektronik İmza Kanunu''*** uyarınca imzalanmıştır. Doğruluğu, raporu hazırlayan değerleme kuruluşundan teyit edilebilir.

3.5 Gayrimenkulün ve Bulunduğu Bölgenin İmar Durumuna İlişkin Bilgiler

Tuzla Belediyesi İmar ve Şehircilik Müdürlüğünden alınan belge ve görevli memurdan alınan şifahi bilgiye göre söz konusu 1586 parsel, 1/1000 ölçekli uygulama imar planına göre "Sanayi Alanı" içerisinde kalmaktadır. Emsal:0.80 ve 2 kat yapılaşma koşullarına sahiptir.

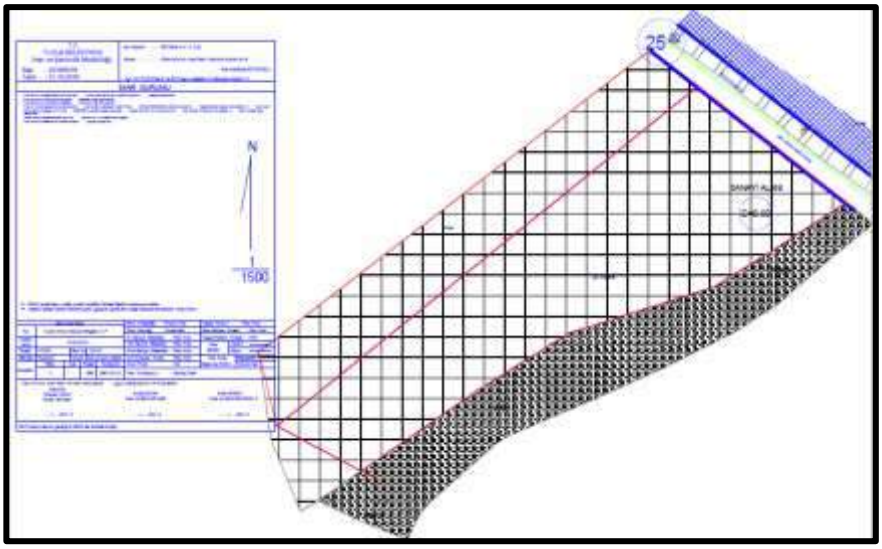

3.6 Gayrimenkul İçin Alınmış Durdurma Kararı, Yıkım Kararı, Riskli Yapı Tespiti Vb Durumlara Dair Açıklamalar

Söz konusu gayrimenkul için Tuzla Belediyesi imar servisinde yapılan evrak incelemeleri neticesinde dosyasında herhangi bir karara rastlanmamıştır.

3.7 Gayrimenkule İlişkin Olarak Yapılmış Sözleşmelere (Gayrimenkul Satış Vaadi, Kat Karşılığı İnşaat veya Hasılat Paylaşımı Sözleşmeleri Vb.) İlişkin Bilgiler

Söz konusu taşınmaz Reysaş Gayrimenkul Yatırım Ortaklığı A.Ş. adına kayıtlıdır. Herhangi bir sözleşme bulunmamaktadır.

3.8 Gayrimenkuller ve Gayrimenkul Projeleri İçin Alınmış Yapı Ruhsatlarına, Tadilat Ruhsatlarına, Yapı Kullanım İzinlerine İlişkin Bilgileri İle İlgili Mevzuat Uyarınca Alınması Gerekli Tüm İzinlerin Alınıp Alınmadığına ve Yasal Gerekliliği Olan Belgelerin Tam ve Doğru Olarak Mevcut Olup Olmadığı Hakkında Bilgi

Rapora konu taşınmaz Belediye sınırları içinde olup, Tuzla Belediyesi imar servisinde yapılan araştırmaya göre taşınmaza ait incelenen evraklar aşağıda sıralanmıştır. Söz konusu taşınmazın mevcut yapılaşması, mimari projesine ve ruhsat belgelerine uygundur.

*17.08.2017 tarih ve 17/731 onay sayılı mimari proje

*18.08.2017 tarihli ve 644/17 sayılı Yeni Yapı Ruhsatı

*18.08.2017 tarihli ve 645/17 sayılı İstinat duvarı yeni Yapı Ruhsatı

*15.11.2018 tarihli ve 441/18 sayılı inşaat alanının tamamını kapsayan 99.861 m2 Yapı Kullanma İzin Belgesi mevcuttur.

*Bu Rapor, 5070 sayılı ***''Elektronik İmza Kanunu''*** uyarınca imzalanmıştır. Doğruluğu, raporu hazırlayan değerleme kuruluşundan teyit edilebilir.

Resmi Evraklar ve Mimari Proje

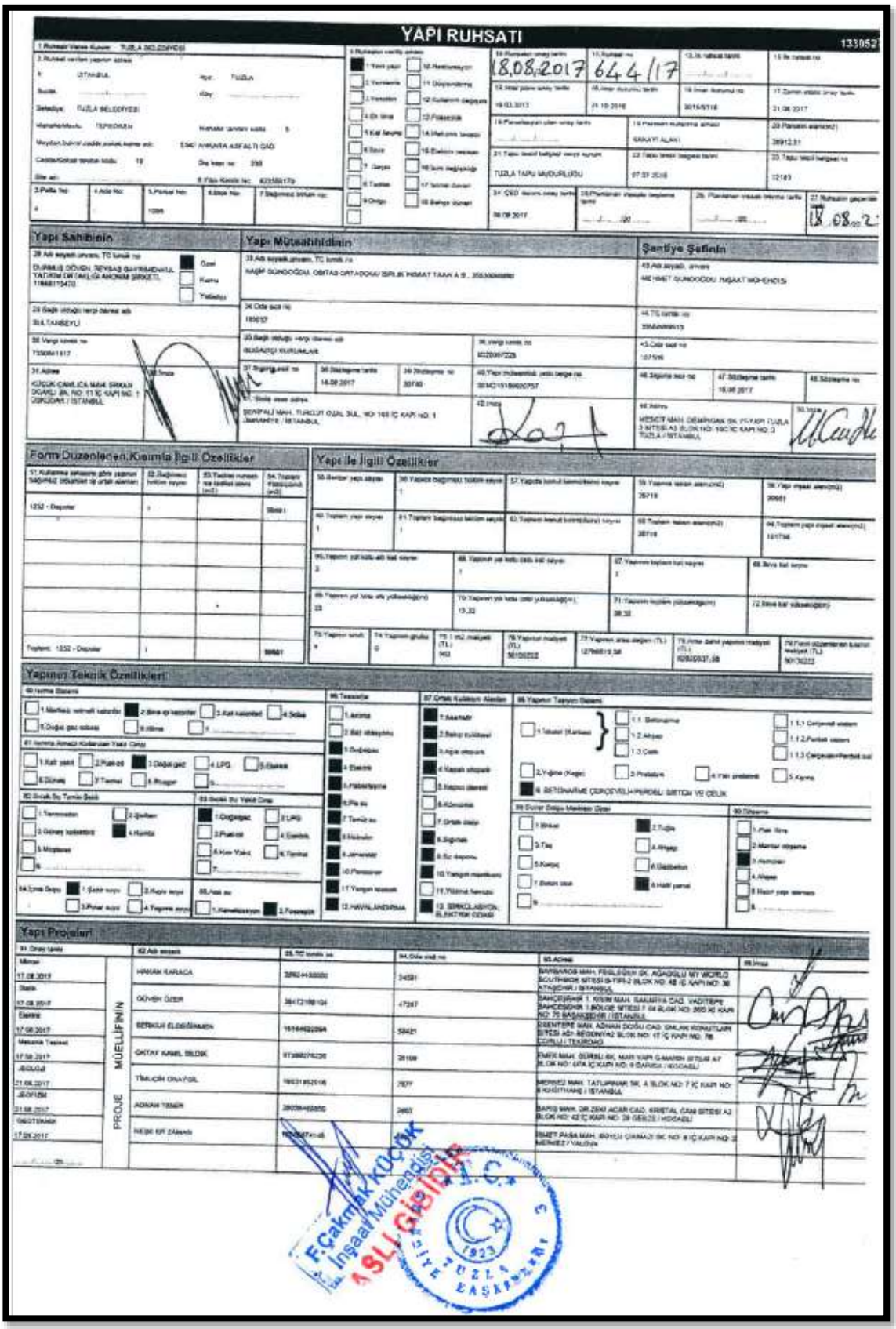

YAPI RUHSATI

133052

18.08.2017

644/17

Yapı Sahibinin

Yapı Müteahhidinin

Şantiye Şefinin

Form Düzenlenen Kısmla İlgili Özellikler

Yapı İle İlgili Özellikler

Yapının Teknik Özellikleri

Yapı Projeleri

F.Çakmak KÜÇÜK İnşaat Mühendisi ASLI GİBİDİR

T.C. TUZLA KAYMAKAMLIĞI

*Bu Rapor, 5070 sayılı ***''Elektronik İmza Kanunu''*** uyarınca imzalanmıştır. Doğruluğu, raporu hazırlayan değerleme kuruluşundan teyit edilebilir.

YAPI RUHSATI

131853830

18.08.2017 | 645/17

Yapı Sahibinin | Yapı Müteahhidinin | Şantiye Şefinin

Yapı Düzenlenen Kısmına İlgili Özellikler | Yapı İle İlgili Özellikler

Yapının Teknik Özellikleri

Yapı Projeleri

*Bu Rapor, 5070 sayılı ***''Elektronik İmza Kanunu''*** uyarınca imzalanmıştır. Doğruluğu, raporu hazırlayan değerleme kuruluşundan teyit edilebilir.

YAPI KULLANMA İZİN BELGESİ

138599578

15/11/2018 | 441/18

Yapı Sahibinin

DURMUŞ DÖVEL REYSAŞ GAYRİMENKUL YATIRIM ORTAKLIĞI ANONİM ŞİRKETİ

Yapı Müteahhidinin

KAŞİF GÜNDOĞDU - ÇİÇİTAŞ ORTADOĞU İNŞAİ YAPI A.Ş.

Şantiye Şefinin

MEHMET GÜNDOĞDU İNŞAAT MÜHENDİSİ

Belge Düzenlenen Kısımla İlgili Özellikler

Yapı İle İlgili Özellikler

Yapının Teknik Özellikleri

Yapının kısmen kullanılması mümkün olan kısımlarına Kısmi Kullanma İzni düzenlenebilmesi için, bu bölümlerle hizmet veren ortak kullanım alanlarının tamamlanmış ve kullanılabilir olması şartır. Kullanma İzni düzenlenmeyen yapılar ve/veya bağımsız bölümler elektrik, su, kanalizasyon, haberleşme, doğalgaz vb. hizmetlerinden faydalanamaz. Toprağa gömülü bodrum katlar, yapının kapıcı daireci hariç ortak alanları ile projesinde belirtilmeyen alanlar kullanılamaz olamaz. Bağımsız bölümlere bağlı depolar, kamuluk, bağlı olduğu bağımsız bölüm ile birlikte elektrik, su vb. hizmetlerden faydalanılır. Mekanik ve elektrik tesisatının incelenme ve denenmesi yapılmak kaydı ile aşağıda yazılı ... adet daire, ... adet dükkan veya 1 adet(diğer kullanımlar) tamamı belediye hizmetinden faydalanır.

Yapının Biten Kısımları İçin Verilen Yapı Kullanma İzin Belgesinin

Konut İle İlgili Özellikler

*Bu Rapor, 5070 sayılı ***''Elektronik İmza Kanunu''*** uyarınca imzalanmıştır. Doğruluğu, raporu hazırlayan değerleme kuruluşundan teyit edilebilir.

T.C.

TUZLA BELEDİYE BAŞKANLIĞI
İMAR VE ŞEHİRCİLİK MÜDÜRLÜĞÜ

BİNALARIN YANGINDAN KORUNMASI HAKKINDA YÖNETMELİK HÜKÜMLERİNE UYULACAKTIR.

ENGELLİLER İÇİN GEREKLİ STANDARTLAR SAĞLANACAKTIR.

KONUTLARDA, SALONA VEYA ODALARDAN EN AZ BİRİNE ATEŞ BACASI YAPILACAKTIR.

PARSEL BÜNYESİNDE ..... ARAÇLIK OTOPARK YERİ SAĞLANMIŞTIR

13.06.2007 TARİH VE 1391 SAYILI İBB MECLİSİ KARARI GEREĞİ PARSEL VE YAPI BÜNYESİNDE KARŞILANAMAYAN OTOPARKLARIN BEDELİNİN %25'İ OLAN .....TL RUHSAT YAZIMI SAFHASINDA ÖDENECEKTİR.

..... ADET AĞAÇ DİKİLMEDEN İSKÂN İZNİ VERİLEMEZ.

KORKULUK YÜKSEKLİĞİ 0,90m OLACAKTIR.

BELEDİYE DOSYASINDA

971731

YAPI SAHİBİ	REYSAŞ GYO A.Ş. / LOJİSTİK DEPO (ORHANLI 6)		
TAPU BİLGİLERİ		KAT	ADET, VAR/YOK
PAFTA	4	ÇATI PİYESİ	YOK
ADA	–	NORMAL KAT	1
PARSEL	1586	ASMA KAT	2,VAR
ADRES BİLGİLERİ		ZEMİN KAT	1
MAHALLE	TEPEÖREN	BODRUM KAT	2
CADDE	...	TAŞIYICI SİSTEM	B.A.K.
SOKAK	...	KULLANIM AMACI	DEPO

BELEDİYE ONAYLARI

İMAR MÜDÜRÜ	İMAR ŞEFİ	STATİK	MİMARİ
İsmail ÇIKAR İmar ve Şehircilik Müdür V. 17.08.2017		17.08.2017	Mevlüt ÖZTÜRK Mimar 17.08.2017

*Bu Rapor, 5070 sayılı ***''Elektronik İmza Kanunu''*** uyarınca imzalanmıştır. Doğruluğu, raporu hazırlayan değerleme kuruluşundan teyit edilebilir.

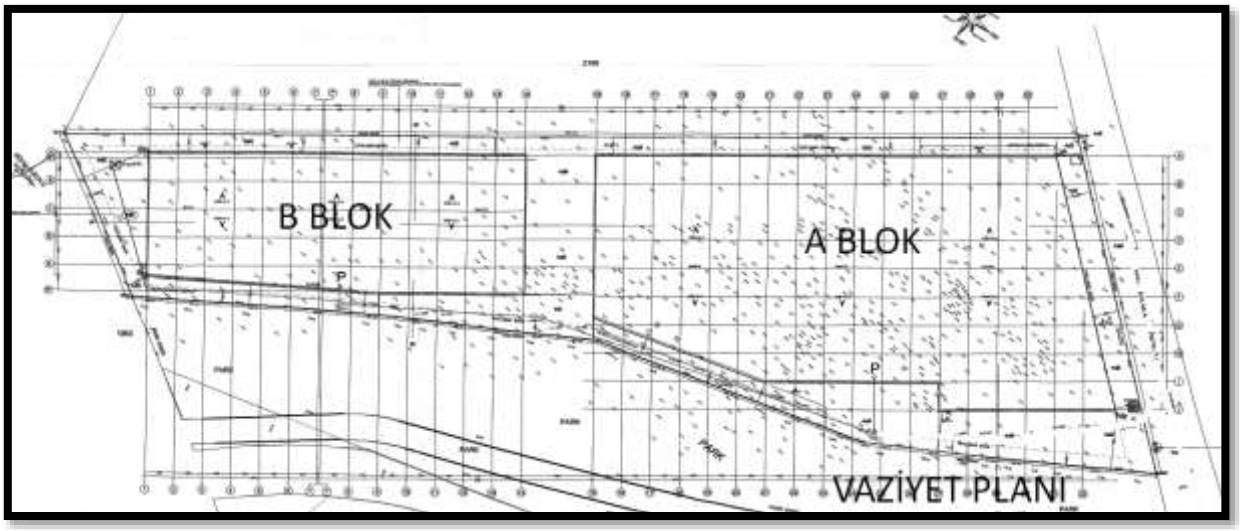
B BLOK
A BLOK
VAZİYET PLANI

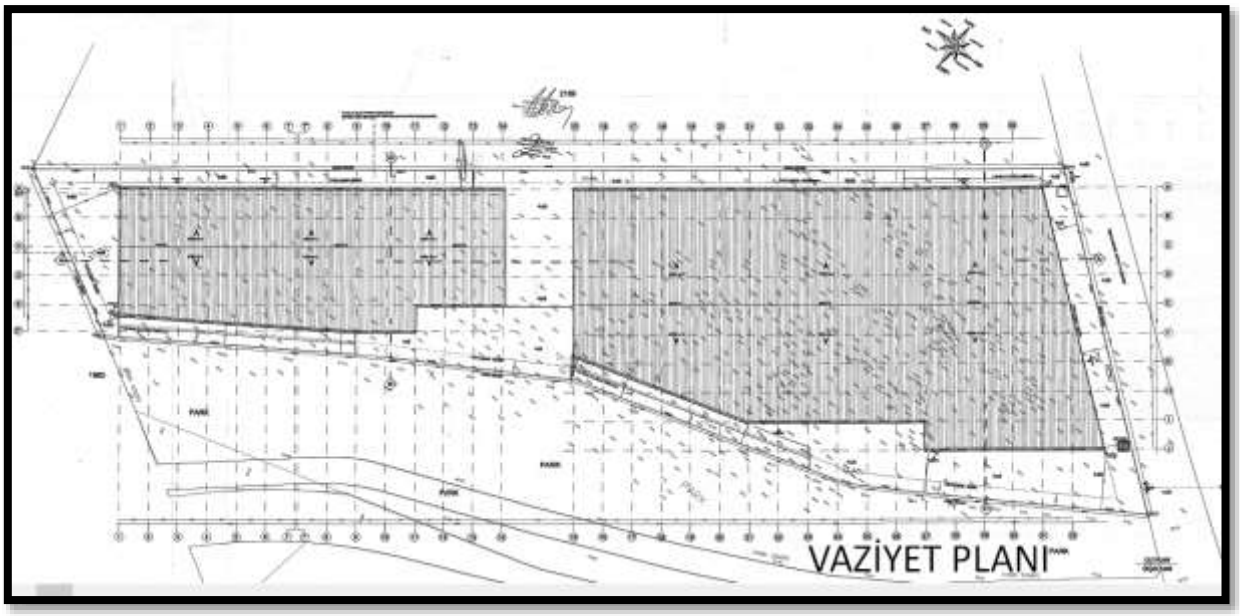
VAZİYET PLANI



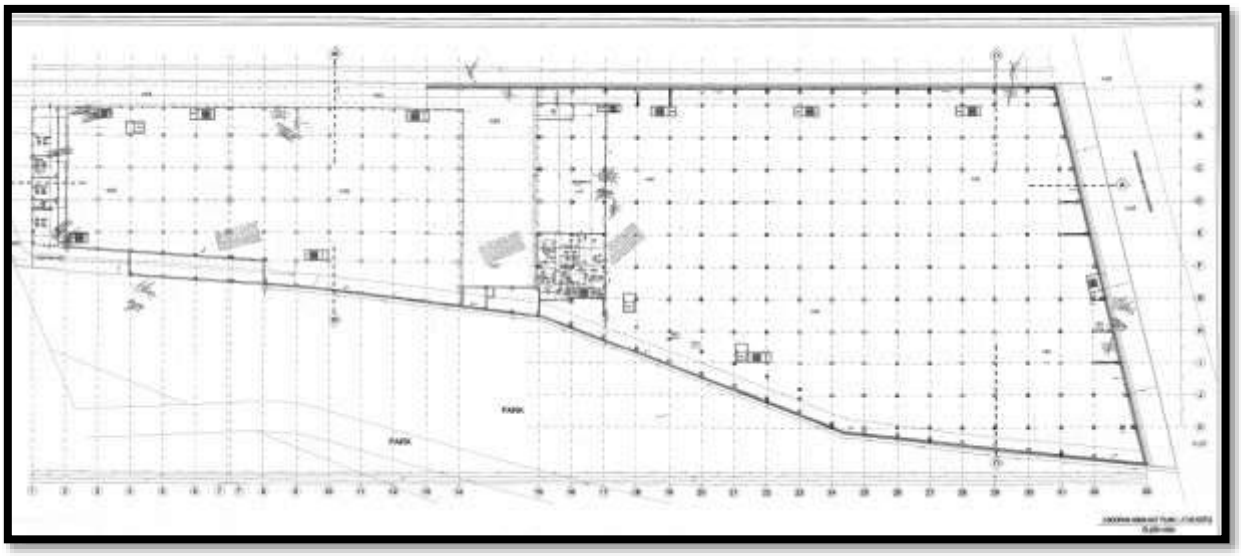

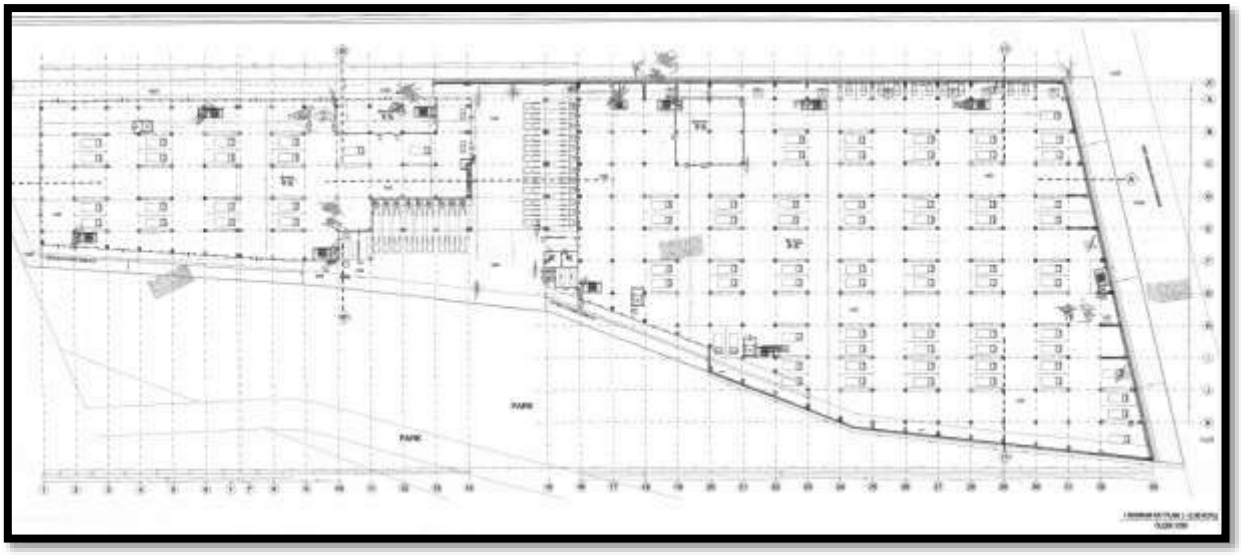

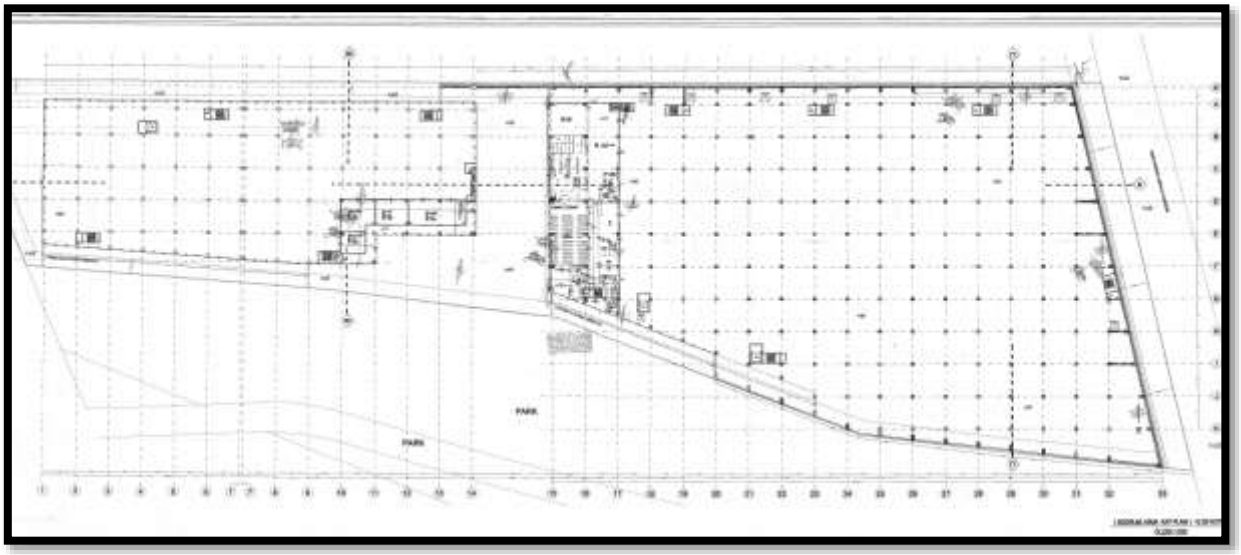

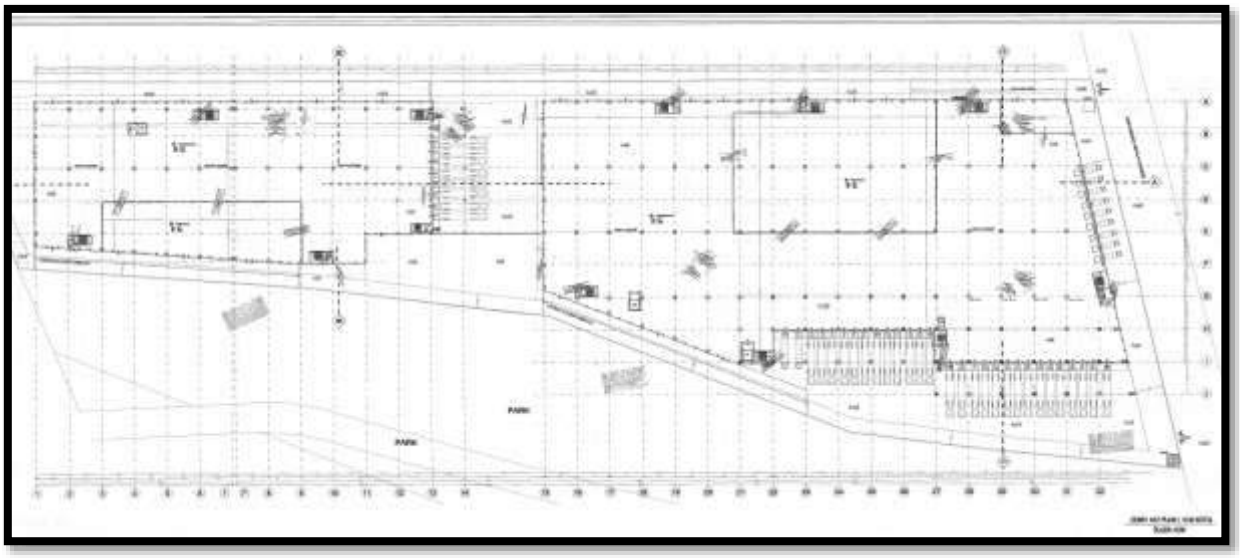




ÇATI PLANI

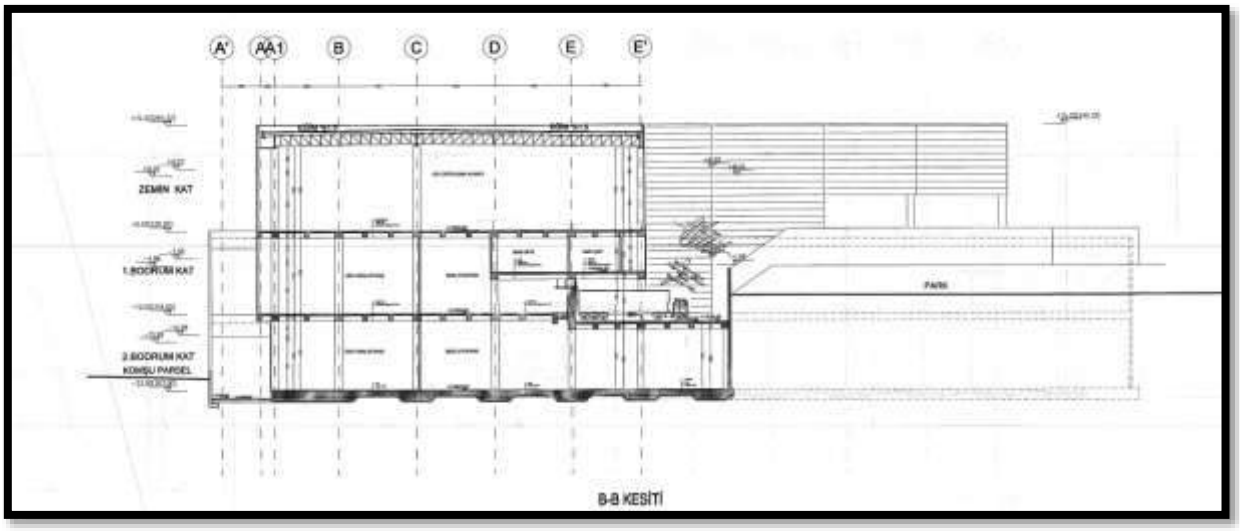
A'
AA1
B
C
D
E
E'
ZEMİN KAT
1.BODRUM KAT
2.BODRUM KAT
KOMŞU PARSEL
PARK
B-B KESİTİ

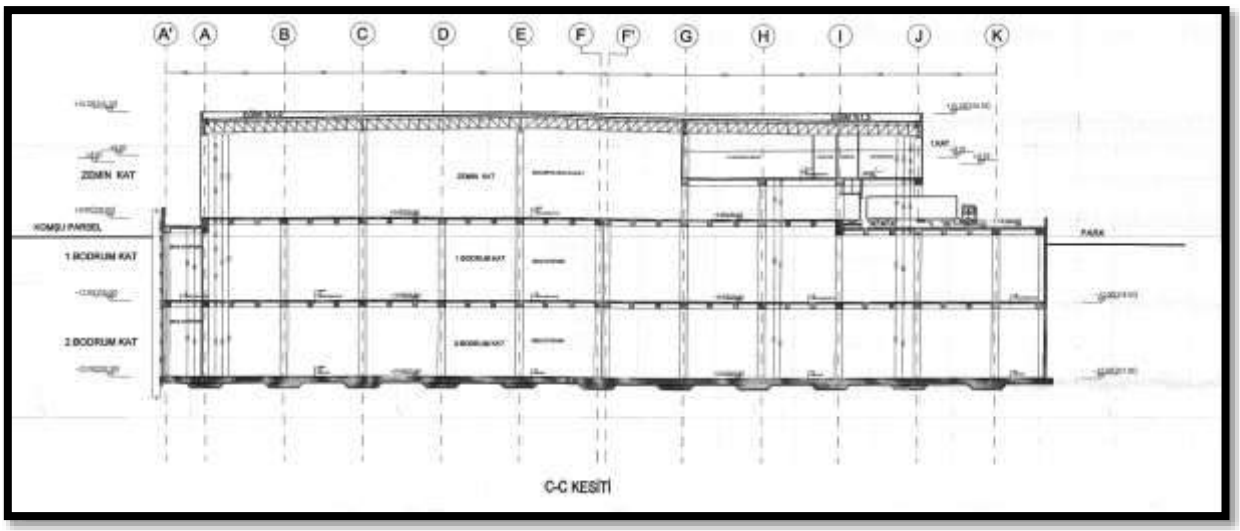
A'
A
B
C
D
E
F
F'
G
H
I
J
K
ZEMİN KAT
KOMŞU PARSEL
1.BODRUM KAT
2.BODRUM KAT
PARK
C-C KESİTİ

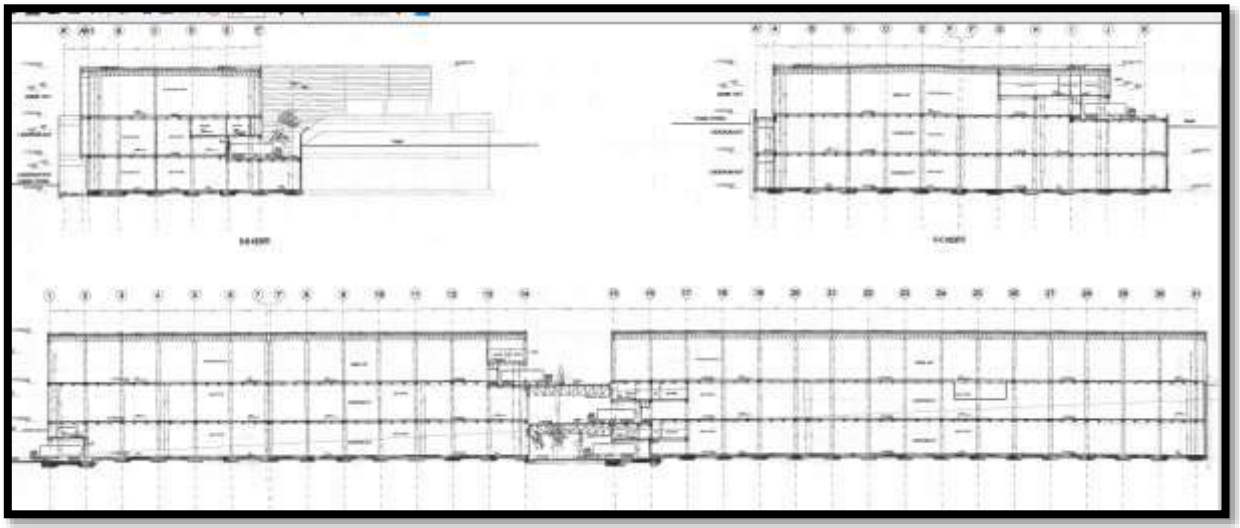

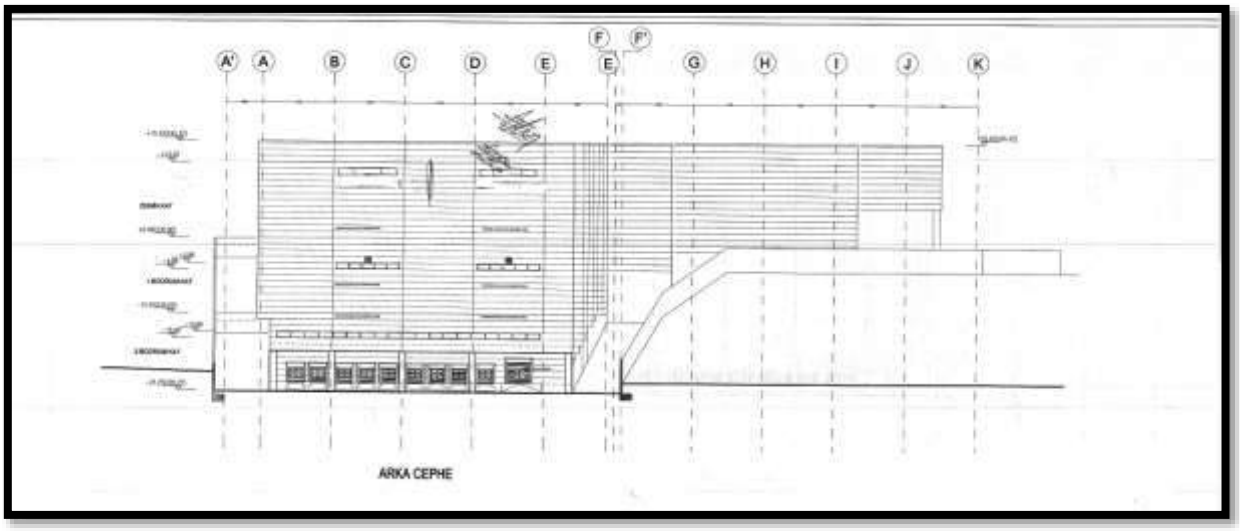
A' A B C D E F E' G H I J K
ARKA CEPHE

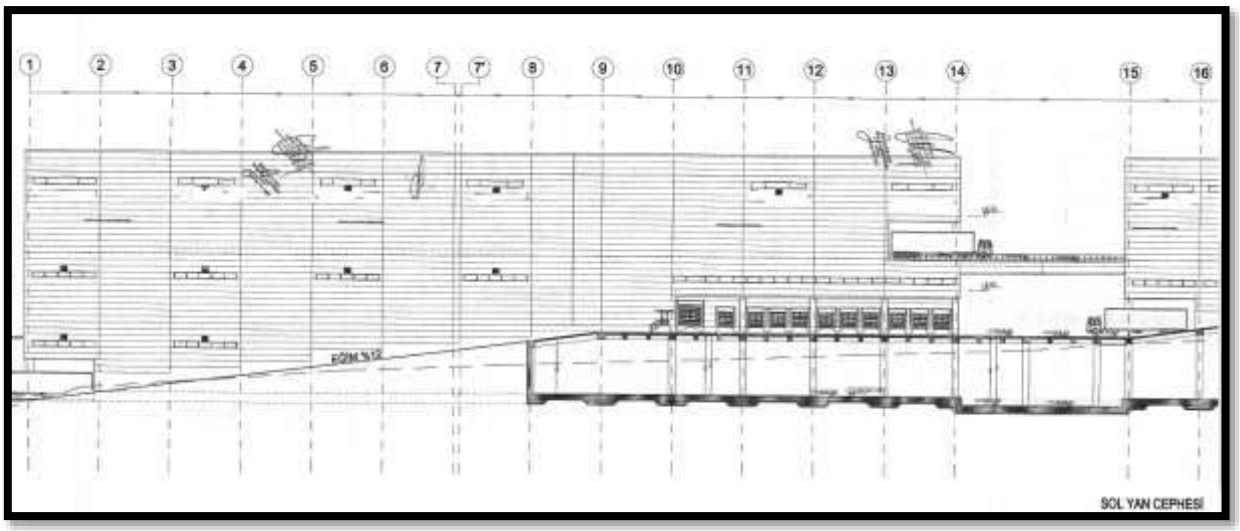
1 2 3 4 5 6 7 7' 8 9 10 11 12 13 14 15 16
SOL YAN CEPHESİ


15 16 17 18 19 20 21 22 23 24 25 26 27 28 29 30 31 32 33
SOL YAN CEPHESİ





3.9 <u>Değerlemesi Yapılan Projeler İle İlgili Olarak, 29/6/2001 Tarih ve 4708 Sayılı Yapı Denetimi Hakkında Kanun Uyarınca Denetim Yapan Yapı Denetim Kuruluşu (Ticaret Unvanı, Adresi vb.) ve Değerlemesi Yapılan Gayrimenkul İle İlgili Olarak Gerçekleştirdiği Denetimler Hakkında Bilgi</u>

Söz konusu taşınmazın yapı denetim işlemi ŞEMS Yapı Denetim LTD. ŞTİ. tarafından gerçekleştirilmiştir.

3.10 <u>Eğer belirli bir projeye istinaden değerleme yapılıyorsa, projeye ilişkin detaylı bilgi ve planların ve söz konusu değerin tamamen mevcut projeye ilişkin olduğuna ve farklı bir projenin uygulanması durumunda bulunacak değerin farklı olabileceğine ilişkin açıklama</u>

Söz konusu gayrimenkul için herhangi bir proje değerlemesi yapılmamıştır.

3.11 <u>Varsa, Gayrimenkulün Enerji Verimlilik Sertifikası Hakkında Bilgi</u>

Söz konusu konusu gayrimenkule ait enerji verimlilik sertifikası ile ilgili bilgi bulunmamaktadır.

4. <u>GAYRİMENKULÜN FİZİKİ ÖZELLİKLERİ</u>

4.1 <u>Gayrimenkulün Bulunduğu Bölgenin Analizi ve Kullanılan Veriler</u>

İstanbul İli, Osmanlı İmparatorluğu'nun 1453'te kenti fethetmesinin ardından, şehir, yaklaşık beş asır boyunca Osmanlı İmparatorluğu'na başkentlik yapmış ve Türkler tarafından "İstanbul" olarak anılmaya başlanmıştır. Bugün, İstanbul, artık başkent olmasa da, hızla gelişen ülkenin en büyük

şehridir. Boğaz çevresindeki konumu, İstanbul'u, Asya ve Avrupa arasında bir köprü yapmaktadır. Boğaziçi ve Haliç ile kent yerleşimini şekillendiren topoğrafyası, şehrin en önemli sembollerinden biri olan siluetini tanımlar. İstanbul'un tarihi ve dolayısıyla kültürü, mimarisinde görülebilir. Şehrin mimarisi Batı ile Doğu'yu bir araya getirmektedir. Şehirde Hipodrom, Yerebatan Sarnıcı ve Çemberlitaş gibi Roma Dönemi kalıntıları ve ayrıca Cenevizliler tarafından miras bırakılan Galata Kulesi yer almaktadır. Öte yandan şehri tanımlayan, Bizans ve Osmanlı yapılarıdır. Bizans yapıları arasında en önde geleni, yaklaşık 1500 yıl boyunca dünyanın en önemli anıtı olarak ayakta duran Ayasofya'dır. Günümüzde Ayasofya, müze olarak ziyarete açıktır. Osmanlı yapıları arasında ise asırlar boyunca Osmanlı sultanlarının meskeni ve yönetim merkezi olarak kullanılan Topkapı Sarayı, Sultanahmet Camii, Süleymaniye Camii, günümüze de ulaşmış ticaret geleneğinin yaşatıldığı Kapalıçarşı ve Mısır Çarşısı; kentin kültürünü ve kimliğini tanımlayan anıtlardır. İstanbul'un kültürel miras alanlarının uluslararası önemi, UNESCO Dünya Miras Listesi'nde "İstanbul'un Tarihi Alanları" başlığı içerisinde kendilerine yer verilerek tanınmıştır. İstanbul aynı zamanda modern bir şehirdir. Türkiye'nin kırsal bölgelerinden İstanbul'a yönelen iç göç ile şehrin nüfusu son yıllarda ciddi şekilde artmıştır. Bugün İstanbul, Türkiye'nin toplam nüfusunun yüzde 20'sine ev sahipliği yapmakta, GSYH'nin yüzde 22'sini ve vergi gelirlerinin yüzde 40'ını üretmektedir. Türkiye'nin yaratıcı ve kültürel endüstrilerinin merkezlerinin neredeyse tamamı, İstanbul'da bulunmaktadır. Türkiye'de gerçekleştirilen müze ziyaretlerinin yaklaşık olarak yarısı (yüzde 49), kültürel performansların ise yüzde 30'u İstanbul'da hayata geçirilmektedir. İstanbul'un çağdaş kültürü de gittikçe daha çok ilgi çekmektedir. 2010 yılında Avrupa Kültür Başkenti olan İstanbul'un güçlü yönleri "artan refahı, Türkiye'nin kültürel ve turistik lideri ve öncüsü olarak konumu, sanat ve kültüre karşı artan ilgi ve hepsinden önemlisi genç ve dinamik nüfusudur". İstanbul, söz konusu enerjisi ve dinamizmiyle diğer dünya şehirleriyle hızlı bir şekilde bütünleşirken şehrin politika yapıcıları da İstanbul'u "küresel bir şehir" olarak konumlandırmaktadır.

İstanbul, Avrupa ile Asya kıtaları arasında köprü görevi gören, bunların birbirine en çok yaklaştığı iki uç üzerinde kurulmuş bir şehirdir. Bu uçlar Avrupa kıtasında Çatalca, Asya kıtasında ise Kocaeli; güneyden Marmara ve Bursa, güneybatıdan Tekirdağ ve kuzeybatıdan Kırklareli ile çevrilidir. Şehrin adını aldığı ve Haliç ile Marmara arasında kalan yarımada üzerinde bulunan asıl İstanbul 253 km², bütünü ise 5712 km² 'dir. Marmara denizindeki Adalar da İstanbul iline dahildir. İstanbul çevresinin bitki örtüsü, Akdeniz iklimi bitkilerini andırır. Bölgede en çok görülen bitki türü makidir. Bu bitkiler uzun ve kurak bir yaz mevsimine kendini uydurmuştur. Fakat iklimin özelliği dolayısı ile tepeler çıplak değildir. Yer yer görülen ormanlık alanların en önemlisi kentin 20 km. kuzeyindeki Belgrad Ormanı'dır. İstanbul ilinde büyük akarsu yoktur. En büyük akarsu, aynı zamanda Kocaeli Yarımadası'nın da en büyük suyu olan Riva çayıdır. 71 km. olan Riva Çayı, kaynaklarını Kocaeli ilinden alır ve güneydoğu kuzeybatı yönünde akarak Riva köyü yakınlarında Karadeniz'e dökülür. Boğaza dökülen suların en önemlileri Küçüksu ve Göksu dereleridir. Bunlardan başka Haliç 'e dökülen Kağıthane ve Alibey Dereleri, Küçükçekmece Gölüne dökülen Sazlıdere, Büyükçekmece Gölüne dökülen Karasu Deresi, Terkos Gölüne dökülen Trança Deresi, İstanbul İlinin belli başlı akarsularıdır. İlde küçük fakat önemli üç göl vardır. Bunların üçü de Avrupa yakasındadır. Denizden ayrılmış olan Terkos Gölünün suyu tatlıdır. Kentin suyu buradan sağlanır. Marmara Denizi kıyısında bulunan Küçükçekmece (11 km²) ve Büyükçekmece (16 km²) Göllerinin suları denizle temasları olduğu için tuzludur. Yaz ayları genellikle sıcak geçen, kış aylan bölgeyi etkisi altına alan sistemlere bağlı olarak fazla soğuk geçmeyen İstanbul, Akdeniz ikliminin özelliklerini taşıyor görünse de, Marmara Denizi ve İstanbul Boğazı'nın etkisiyle farklı özellikler taşır. Kış aylarında Karadeniz'den gelen soğuk-kuru hava kütlesi ile Balkanlardan gelen soğuk-yağışlı hava kütlesinin özellikle Akdeniz'den gelen ılık ve yağışlı güneyli hava kütlelerinin etkisi altındadır. Bütün ilde Karadeniz'in soğukça yağışlı (poyrazlı) havasıyla Akdeniz'in ılık (lodoslu) havası birbirini izler. İlde yaz-kış, gece-gündüz arasında büyük ısı farkları görülmez.

*Bu Rapor, 5070 sayılı ***''Elektronik İmza Kanunu''*** uyarınca imzalanmıştır. Doğruluğu, raporu hazırlayan değerleme kuruluşundan teyit edilebilir.

İstanbul Nüfusu

İSTANBUL
Nüfus: 15.519.267

↑ %3,00

İstanbul nüfusu bir önceki yıla göre 451.543 artmıştır.

İstanbul nüfusu 2019 yılına göre **15.519.267**'dir.

Bu nüfus, **7.790.256** erkek ve **7.729.011** kadından oluşmaktadır.
Yüzde olarak ise: **%50,20** erkek, **%49,80** kadındır.

Tuzla Nüfusu - İstanbul

TUZLA
Nüfus: 267.400

Tuzla nüfusu 2019 yılına göre **267.400**.

Bu nüfus, **136.758** erkek ve **130.642** kadından oluşmaktadır.
Yüzde olarak ise: **%51,14** erkek, **%48,86** kadındır.

*Bu Rapor, 5070 sayılı ***''Elektronik İmza Kanunu''*** uyarınca imzalanmıştır. Doğruluğu, raporu hazırlayan değerleme kuruluşundan teyit edilebilir.

Δ Mevcut Ekonomik Koşulların, Gayrimenkul Piyasasının Analizi, Mevcut Trendler ve Dayanak Veriler İle Bunların Gayrimenkulün Değerine Etkileri

Bazı Ekonomik Veriler ve İstatistikler

Δ Nüfus;

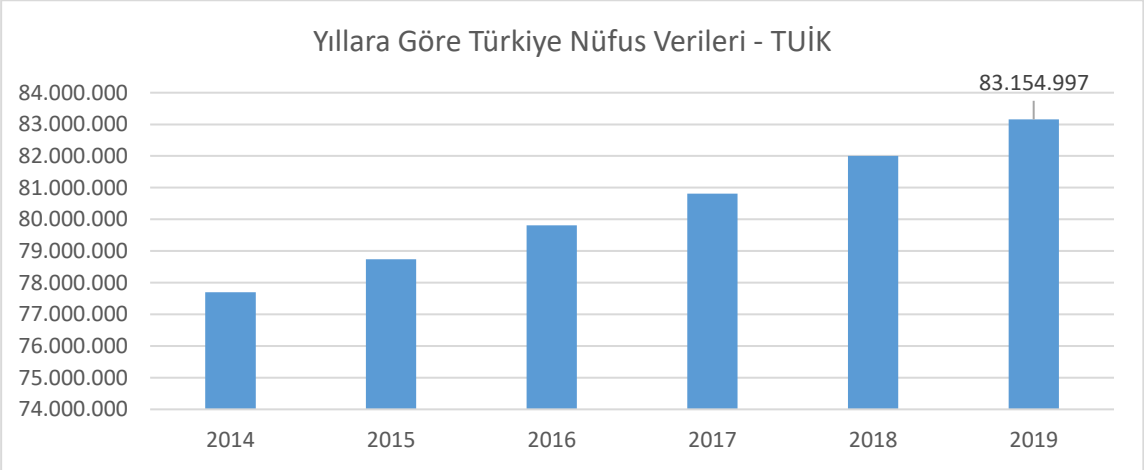

Türkiye'nin nüfusu, 2019 yılında bir önceki yıla göre 1 milyon 151 bin 115 kişi artarak 83 milyon 154 bin 997 kişi oldu. Erkek nüfus 41 milyon 721 bin 136 kişi olurken, kadın nüfus 41 milyon 433 bin 861 kişi oldu. Diğer bir ifadeyle toplam nüfusun yüzde 50,2'sini erkekler, yüzde 49,8'ini ise kadınlar oluşturdu. (TUİK)

Δ TÜFE/Enflasyon Endeksleri;

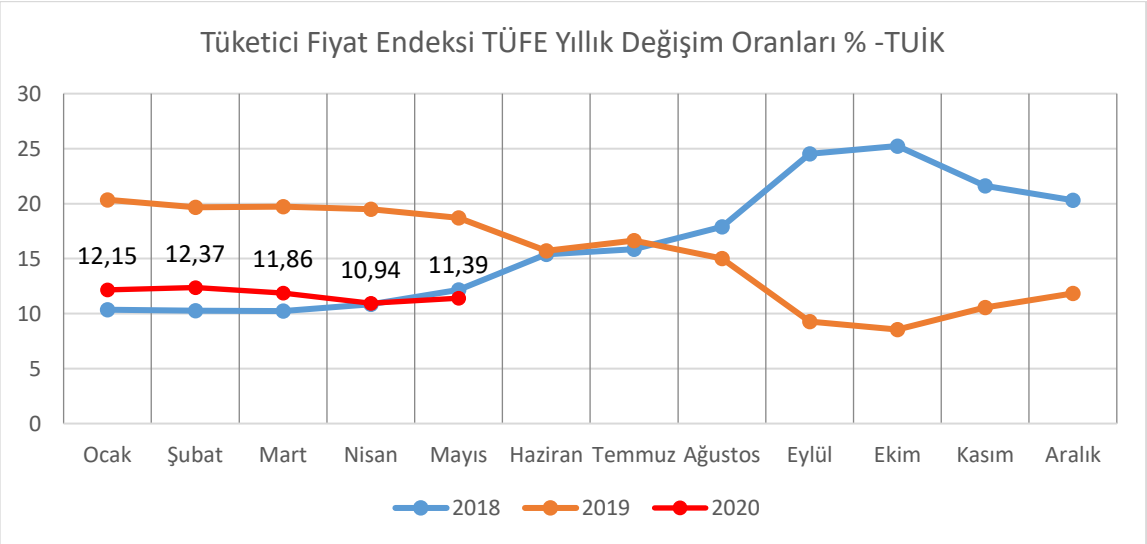

Türkiye İstatistik Kurumu tarafından açıklanan rakamlara göre enflasyon oranı Mayıs ayında bir önceki aya göre %1,36, bir önceki yılın aynı ayına göre %11,39 arttı. (TUİK.)

*Bu Rapor, 5070 sayılı ***''Elektronik İmza Kanunu''*** uyarınca imzalanmıştır. Doğruluğu, raporu hazırlayan değerleme kuruluşundan teyit edilebilir.

Δ GSYİH/Büyüme Endeksleri;

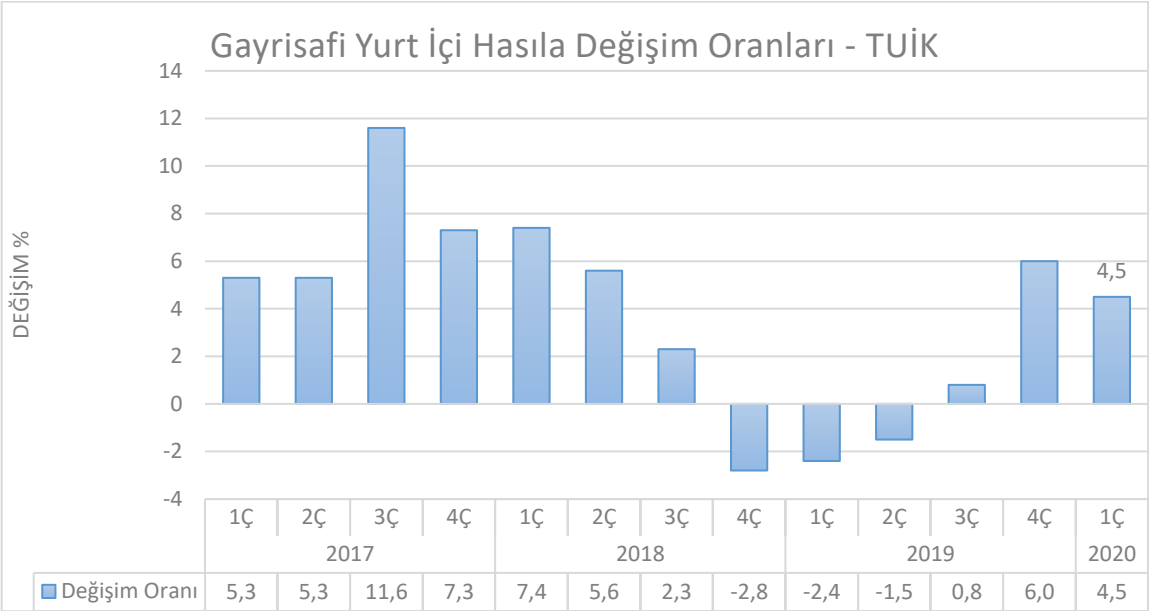

TÜİK tarafından açıklanan verilerde zincirlenmiş hacim endeksine göre gayrisafi yurtiçi hasıla 2018 yılı üçüncü çeyreğinde bir önceki yılın aynı çeyreğine göre %1,6 artış gösterdi. 2Ç18 büyümesi %5,2'den %5,3'e revize edildi. Mevsim ve takvim etkilerinden arındırılmış GSYH bir önceki çeyreğe göre %1,1 daraldı.

GSYH 2020 yılının ilk çeyreğinde yüzde 4,5 oranında büyüme kaydetmiştir. İlk çeyrekte tarım sektörü yüzde 3, sanayi sektörü yüzde 6,2 ve hizmetler sektörü (inşaat dâhil) yüzde 3,2 oranında büyüme kaydetmiştir. Mevsim ve takvim etkilerinden arındırılmış GSYH büyüme oranı yılın ilk çeyreğinde yüzde 0,6 olarak gerçekleşmiştir. Harcama yönünden bakıldığında ise söz konusu dönemde toplam sabit sermaye yatırımları yüzde 1,4 oranında gerilerken; özel tüketim ve kamu tüketimi harcamaları sırasıyla yüzde 5,1 ve yüzde 6,2 oranlarında artmıştır. Net ihracatın büyümeye katkısı negatif 4,3 puan olmuştur. Bu dönemde özel tüketimin büyümeye katkısı 3,0 puan olurken kamu tüketimi ekonomik büyümeye 0,9 puan katkı vermiştir. (TUİK)

Δ TR 10 Yıllık Devlet Tahvili Değişimi;

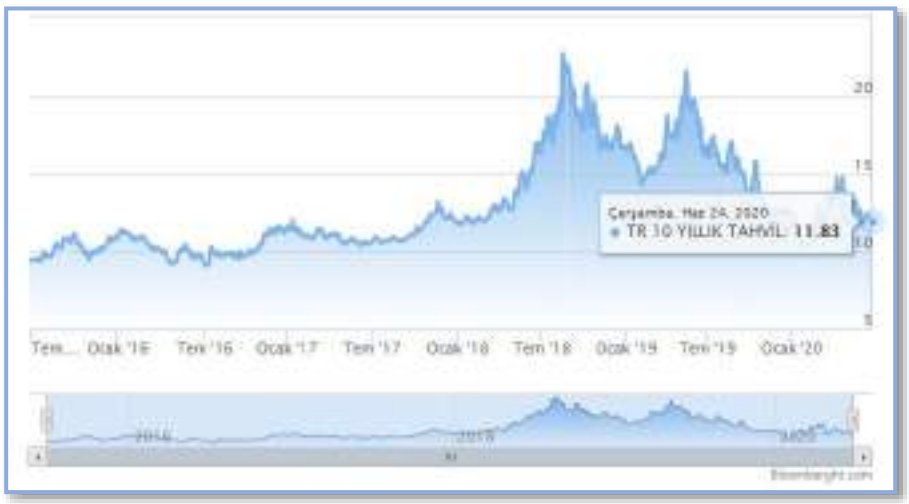

Yaklaşık son 10 yıllık dönemde TR 10 yıllık DİBS olan tahvil oranları 10% seviyelerinde gezinirken 2018 yılı 2.çeyreğiyle birlikte artışa geçerek 20% ve üzeri seviyelere kadar ulaşmıştır. Haziran 2020 itibariyle ortalama %12,00 seviyelerindedir. (Grafik: Bloomberght.com)

*Bu Rapor, 5070 sayılı ***''Elektronik İmza Kanunu''*** uyarınca imzalanmıştır. Doğruluğu, raporu hazırlayan değerleme kuruluşundan teyit edilebilir.

Δ Türkiye'de Gayrimenkul ve İnşaat Sektörü;

2018 yılında yaşadığımız kur dalgalanması ve buna bağlı gelişmeler karşısında başta ekonomik anlamda alınan YEP kararları ardından yapılan düzenlemeler ile dengelenme 2019 yılında önemli ölçüde sağlanmış görünmekteydi. Yıllık GSYH, zincirlenmiş hacim endeksi olarak, 2019 yılında bir önceki yıla göre yüzde 0,9 artmıştır. Ancak sektörel bazda bakıldığında, finans ve sigorta faaliyetleri toplam katma değeri yüzde 7,4, kamu yönetimi, eğitim, insan sağlığı ve sosyal hizmet faaliyetleri yüzde 4,6, diğer hizmet faaliyetleri yüzde 3,7 ve tarım sektörü yüzde 3,3 artarken, inşaat sektörü yüzde 8,6, mesleki, idari ve destek hizmet faaliyetleri ise yüzde 1,8 azalmıştır. İnşaat sektöründe görülen bu sert düşüş 2018 yılından itibaren kendisini gösteren talep eksikliği, maliyet artışı ve yüklenicilerin yaşadığı nakit akış sorunlarından kaynaklanmış görülmektedir. İnşaat sektörü cari fiyatlar ile 2019 yılında GSYH içinde yüzde 5,4 bir paya sahip olurken gayrimenkul sektörü yüzde 6,7 oranında paya sahip olmuştur. İki sektör GSYH'nın yüzde 12,1 oranında bir büyüklüğe ulaşmışlardır.

2020 yılının ilk çeyreği GSYH sonuçları henüz açıklanmamasına rağmen sektördeki genel eğilimin anlaşılması açısından satış rakamları incelendiğinde daha pozitif bir sonuç olacağı öngörülmektedir. İnşaat ve Gayrimenkul sektörü 2019 yılının sonunda yakaladığı ivmeyi 2020 yılını ilk üç aylık diliminde de sürdürmüş görünmektedir. 2019 yılı ilk çeyreği ile 2020 yılının aynı dönemi incelendiğinde toplam konut satışlarında yüzde 3,4 oranında artış yaşanmıştır. Söz konusu dönemde ikinci el satışlarda görülen yüzde 119 düzendeki artış pazarda yer alan konutların talep gördüğünü işaret etmektedir. Öte yandan arz da kendisini şartlara göre ayarlamaya devam etmiş görünmektedir. 2019 yılı birinci çeyreği ile 2020 yılı birinci çeyreği arasında yapı ruhsat sayısında yüzde 23,4 düzeyinde gerileme gerçekleşmiştir. Diğer yandan gerek sektör gerek ekonomi açısından dikkatle izlenmesi gereken önemli bir noktada ipotekli satışlarda yaşanan gelişmedir. Aynı dönem itibarıyla ipotekli konut satışları yüzde 90 düzeyinde artış kaydetmiştir. Bu süreç içerisinde faizlerde yaşanan düşüş ve bunun kredi maliyetlerine etkisi ipotekli satışları oldukça olumlu etkilemiş görünmektedir.

Diğer pek çok ekonomide olduğu gibi, Türkiye'de de inşaat sektörü, genel ekonomi açısından bir öncü gösterge olmanın yanında büyümenin itici gücünü oluşturma özelliğini de taşıyor. İnşaat sektöründeki ivmelenme ve yavaşlama genel ekonomiye göre daha önce gerçekleşiyor. Bununla birlikte, son dönemlerdeki yavaşlama haricinde sektörün yüksek büyüme temposuyla genel ekonomik büyümeye hem doğrudan hem de dolaylı olarak en önemli katkı yapan sektörlerden biri olduğu görülüyor.

Türk inşaat sektörünün uzun dönemli eğilimlerine baktığımızda genel ekonomideki dalgalanmalara en duyarlı sektörlerden biri olduğu söylenebilir. İnşaat sektöründeki büyüme eğilimi bir bakıma GSYH'nin öncü göstergesi durumundadır.

Ülkemiz genelinde son yıllarda artan gayrimenkul stoğu; gerekli piyasa düzeltmeleri, faiz oranındaki değişim ve enflasyondaki yaşanan pozitif düşüşle birlikte azalış eğilimine girmiştir. Artan inşaat maliyetleri sebebi ile yaşanan değer artışları da piyasanın ekonomi içerisinde uygun bir trend yakalaması ve stok azaltma ihtiyacına beklenen cevabı vererek değerlerde düşüş yaşanarak piyasada beklenen rakamlara gelmiştir. Bunun yanı sıra 2019 yılı yabancıya gayrimenkul satışında özellikle konut satışında patlama yaşanan bir yıl olmuştur. 2020 yılı 2.çeyreğiyle birlikte konut kredi faizlerinde yaşanan tarihi düşüşle birlikte özellikle sıfır konutlarda satış rakamları çok hızlı bir seviyeye ulaşmıştır.

*Bu Rapor, 5070 sayılı ***''Elektronik İmza Kanunu''*** uyarınca imzalanmıştır. Doğruluğu, raporu hazırlayan değerleme kuruluşundan teyit edilebilir.

4.2 Değerleme İşlemini Olumsuz Yönde Etkileyen veya Sınırlayan Faktörler

Değerleme tarihi itibariyle süreç tamamlanana kadar geçen sürede, değerleme işlemini olumsuz etkileyen veya sınırlayan herhangi bir faktör olmamıştır.

4.3 Gayrimenkulün Fiziki, Yapısal, Teknik ve İnşaat Özellikleri

Δ Ana Gayrimenkul / Gayrimenkul Özellikleri;

Değerlemeye konu **1586 parsel** numaralı taşınmaz, tapu kaydına göre 36.912,51 m² yüz ölçüme sahiptir. Konu taşınmazın içinde yer aldığı parsel, geometrik olarak çok köşeli amorf yapıdadır. Topografik olarak eğimli bir yapıdadır. Üzerinde bir adet 3 katlı depolama yapısı bulunmaktadır. Kuzeydoğu sınırı Eski Ankara Asfaltı Caddesine yaklaşık 140 m cephelidir. Diğer yönlerden komşu parsellere bitişiktir. Parselin bulunduğu bölgede altyapı hizmetleri tamamlanmış durumdadır. Parsel üzerindeki Yapı, 2 blok halinde 2 Bodrum + zemin kattan oluşmakta olup toplamda 3 kat ve 99.861 m2 inşaat alanına sahiptir. Yapı oturumu dışında kalan yaklaşık 10.000 m2 alan saha betonu ile kaplanmıştır. Parselin etrafı yaklaşık bir metre yüksekliğinde perde duvar üzerine tel örgü ile çevrilmiş vaziyettedir. Söz konusu depo yapısı 5A yapı sınıfında inşa edilmiştir.

17.08.2017 tarih ve 17/731 sayılı onaylı mimari projesine göre;

Söz konusu yapı A ve B olmak üzere 2 bloktan oluşmaktadır. Blokların yol kotu seviyesi altında kalan 2. ve 1. Bodrum katı birleşik zemin katı ise ayrı olarak inşa edilmiştir.

2. Bodrum Kat: Depo, sığınak, su deposu, otopark ve imalathane bölümlerinden oluşmaktadır. Yaklaşık 32.552 m2 inşaat alanına sahiptir. 2. Bodrum katın asma katı ise üretim alanı ve ofis alanlarından oluşmakla birlikte 2.313m2 inşaat alanına sahiptir.

1. Bodrum Kat: Otopark ve imalathane bölümlerinden oluşmakta ve yaklaşık 30.224 m2 inşaat alanına sahiptir.1. Bodrum katın asma katı ise imalathane mescit ve ofis alanlarından oluşmakla birlikte 2.363m2 inşaat alanına sahiptir.

Zemin Kat: Depolama ve tesisat bölümleri ile toplam 26.105 m2 inşaat alanından oluşmaktadır. Mimari projede 1. Kat olarak adlandırılan zemin katın asma katı ise, ofis alanlarından oluşmakta ve 3.809 m2 inşaat alanına sahiptir.

Yapıda ayrıca 3 adet toplam 2.495m2 alana sahip araç rampası bulunmaktadır.

Yapı dış cephesi betonarme ve çelik konstrüksiyon üzerine sandviç alüminyum panel, çatı örtüsü ise çelik taşıyıcı üzerine panel kaplanmış vaziyettedir. Yapının her katında katlanabilir alüminyum kapı bulunmakta olup tüm katlarına nakliye araçlarıyla erişim sağlanabilmektedir. 2. bodrum katta 16 adet, 1. bodrum katta 26 adet ve zemin katta 37 adet katlanabilir kapı bulunmaktadır. Yapı oturumunun dışını çevreleyen parsel alanı saha betonu ile kaplanmıştır. Garaj giriş kapıları katlanabilir alüminyum malzemeden, yapı; A sınıfı betonarme ve strüktür malzemelerden yapılmıştır. Yapının inşaat ve malzeme kalitesi iyi seviyededir. Yerinde yapılan incelemede taşınmaz kiracı tarafından kullanıldığı gerekçesi ile iç mekân özellikleri tespit edilememiştir.

*Bu Rapor, 5070 sayılı ***''Elektronik İmza Kanunu''*** uyarınca imzalanmıştır. Doğruluğu, raporu hazırlayan değerleme kuruluşundan teyit edilebilir.

TAŞINMAZ GÖRSELLERİ

,

*Bu Rapor, 5070 sayılı ***''Elektronik İmza Kanunu''*** uyarınca imzalanmıştır. Doğruluğu, raporu hazırlayan değerleme kuruluşundan teyit edilebilir.

*Bu Rapor, 5070 sayılı ***''Elektronik İmza Kanunu''*** uyarınca imzalanmıştır. Doğruluğu, raporu hazırlayan değerleme kuruluşundan teyit edilebilir.

*Bu Rapor, 5070 sayılı ***''Elektronik İmza Kanunu''*** uyarınca imzalanmıştır. Doğruluğu, raporu hazırlayan değerleme kuruluşundan teyit edilebilir.

*Bu Rapor, 5070 sayılı ***''Elektronik İmza Kanunu''*** uyarınca imzalanmıştır. Doğruluğu, raporu hazırlayan değerleme kuruluşundan teyit edilebilir.

*Bu Rapor, 5070 sayılı ***''Elektronik İmza Kanunu''*** uyarınca imzalanmıştır. Doğruluğu, raporu hazırlayan değerleme kuruluşundan teyit edilebilir.

B2
201

*Bu Rapor, 5070 sayılı ***''Elektronik İmza Kanunu''*** uyarınca imzalanmıştır. Doğruluğu, raporu hazırlayan değerleme kuruluşundan teyit edilebilir.

4.4 <u>Varsa, Mevcut Yapıyla veya İnşaatı Devam Eden Projeyle İlgili Tespit Edilen Ruhsata aykırı Durumlara İlişki Bilgiler</u>

Söz konusu parsel üzerinde herhangi bir ruhsata aykırı durum bulunmamaktadır.

4.5 <u>Ruhsat Alınmış Yapılarda Yapılan Değişikliklerin 3194 Sayılı İmar Kanunu'nun 21.nci Maddesi Kapsamında Yeniden Ruhsat Alınmasını Gerektirir Değişiklikler Olup Olmadığı Hakkında Bilgi</u>

Söz konusu parsel üzerinde yeniden ruhsat alınmasını gerektirecek herhangi bir durum söz konusu değildir.

4.6 <u>Gayrimenkulün Değerleme Tarihi İtibariyle Hangi Amaçla Kullanıldığı, Gayrimenkul Arsa veya Arazi İse Üzerinde Herhangi Bir Yapı Bulunup Bulunmadığı ve Varsa, Bu Yapıların Hangi Amaçla Kullanıldığı Hakkında Bilgi</u>

Rapora konu taşınmaz hâlihazırda depo olarak kullanılmaktadır.

*Bu Rapor, 5070 sayılı ***''Elektronik İmza Kanunu''*** uyarınca imzalanmıştır. Doğruluğu, raporu hazırlayan değerleme kuruluşundan teyit edilebilir.

5. KULLANILAN DEĞERLEME YÖNTEMLERİ

UDS Tanımlı Değer Esası – Pazar Değeri:

↗Pazar değeri, bir varlık veya yükümlülüğün, uygun pazarlama faaliyetleri sonucunda, istekli bir satıcı ve istekli bir alıcı arasında, tarafların bilgili ve basiretli bir şekilde ve zorlama altında kalmaksızın hareket ettikleri, muvazaasız bir işlem ile değerleme tarihi itibarıyla el değiştirmesinde kullanılması gerekli görülen tahmini tutardır. Pazar değerinin tanımı aşağıdaki kavramsal çerçeveye uygun olarak uygulanması *gerekir*:

(a) "Tahmini tutar" ifadesi muvazaasız bir pazar işleminde varlık için para cinsinden ifade edilen fiyat anlamına gelmektedir. Pazar değeri, değerleme tarihi itibarıyla, pazarda pazar değeri tanımına uygun olarak makul şartlarda elde edilebilecek en olası fiyattır. Bu fiyat, satıcı tarafından makul şartlarda elde edilebilecek en iyi ve alıcı tarafından makul şartlarda elde edilebilecek en avantajlı fiyattır. Bu tahmin, özellikle de satışla ilişkili herhangi bir tarafça sağlanmış özel bedeller veya imtiyazlar, standart olmayan bir finansman, sat ve geri kirala sözleşmesi gibi özel şartlara veya koşullara dayanarak arttırılmış veya azaltılmış bir tahmini fiyatı veya sadece belirli bir malike veya alıcıya yönelik herhangi bir değer unsurunu kapsamaz.

(b) "El değiştirmesinde kullanılacak" ifadesi, bir varlığın veya yükümlülüğün değerinin, önceden belirlenmiş bir tutar veya gerçek satış fiyatından ziyade tahmini bir değer olduğu duruma atıfta bulunur. Bu fiyat değerleme tarihi itibariyle, pazar değeri tanımındaki tüm unsurları karşılayan bir işlemdeki fiyattır;

(c) "Değerleme tarihi itibarıyla" ifadesi değerin belirli bir tarih itibarıyla belirlenmesini ve o zamana özgü olmasını gerektirir. Pazarlar ve pazar koşulları değişebileceğinden, tahmini değer başka bir zamanda doğru veya uygun olmayabilir. Değerleme tutarı, pazarın durumunu ve içinde bulunduğu koşulları başka bir tarihte değil sadece değerleme tarihi itibarıyla yansıtır;

(d) "İstekli bir alıcı arasında" ifadesi alım niyetiyle harekete geçmiş olan, ancak zorunlu kalmış olmayan bir alıcı anlamına gelmektedir. Bu alıcı her fiyattan satın almaya hevesli veya kararlı değildir. Bu alıcı, var olduğunun kanıtlanması veya tahmin edilmesi mümkün olmayan, sanal veya varsayımsal bir pazardan ziyade mevcut pazar gerçeklerine ve mevcut pazar beklentilerine uygun olarak satın alır. Var olduğu kabul edilen bir alıcı pazarın gerektirdiğinden daha yüksek bir fiyat ödemeyecektir. Varlığın mevcut sahibi ise pazarı oluşturanlar arasında yer almaktadır.

(e) "İstekli bir satıcı" ifadesi ise belirli fiyattan satmaya hevesli veya mecbur olmayan, ya da mevcut pazar tarafından makul görülmeyen bir fiyatta ısrar etmeyen bir satıcı anlamına gelmektedir. İstekli satıcı, fiyat her ne olursa olsun, varlığı uygun pazarlama faaliyetleri sonucunda açık pazarlarda, pazar şartlarında elde edilebilecek en iyi fiyattan satmak istemektedir. Varlığın asıl sahibinin gerçekte içinde bulunduğu koşullar, yukarıda anılan şartlara dâhil değildir, çünkü istekli satıcı varsayımsal bir maliktir.

(f) "Muvazaasız bir işlem" ifadesi, fiyatın pazarın fiyat seviyesini yansıtmamasına veya yükseltmesine yol açabilecek, örneğin ana şirket ve bağlı şirket veya ev sahibi ve kiracı gibi taraflar değil, aralarında belirli ve özel bir ilişki bulunmayan taraflar arasında yapılan bir işlem anlamına gelmektedir. Pazar değeri işlemlerinin, her biri bağımsız olarak hareket eden ilişkisiz taraflar arasında yapıldığı varsayılır.

(g) "uygun pazarlama faaliyetleri sonucunda" ifadesi, varlığın pazara çıkartılarak en uygun şekilde pazarlanması halinde pazar değeri tanımına uygun olarak elde edilebilecek en iyi fiyattan satılmış olması anlamına gelmektedir. Satış yönteminin, satıcının erişime sahip olduğu pazarda en iyi fiyatı elde edeceği en uygun yöntem olduğu kabul edilir. Varlığın pazara çıkartılma süresi sabit bir süre olmayıp, varlığın türüne ve pazar koşullarına göre değişebilir. Burada tek kriter, varlığın yeterli sayıda pazar katılımcısının dikkatini çekmesi için yeterli süre tanınması gerekliliğidir. Pazara çıkartılma zamanı değerleme tarihinden önce gerçekleşmelidir,

*Bu Rapor, 5070 sayılı ***"Elektronik İmza Kanunu"*** uyarınca imzalanmıştır. Doğruluğu, raporu hazırlayan değerleme kuruluşundan teyit edilebilir.

(h) "Tarafların bilgili ve basiretli bir şekilde hareket etmeleri" ifadesi, istekli satıcının ve istekli alıcının değerleme tarihi itibarıyla pazarın durumu, varlığın yapısı, özellikleri, fiili ve potansiyel kullanımları hakkında makul ölçülerde bilgilenmiş olduklarını varsaymaktadır. Tarafların her birinin bu bilgiyi, işlemde kendi ilgili konumları açısından en avantajlı fiyatı elde etmek amacıyla basiretli bir şekilde kullandıkları varsayılır. Basiret, faydası sonradan anlaşılan bir tecrübenin avantajıyla değil, değerleme tarihi itibarıyla pazar şartları dikkate alınarak değerlendirilir. Örneğin fiyatların düştüğü bir ortamda önceki pazar seviyelerinin altında bir fiyattan varlıklarını satan bir satıcı basiretsiz olarak kabul edilmez. Bu gibi durumlarda, pazarlarda değişen fiyat koşulları altında varlıkların el değiştirildiği diğer işlemler için geçerli olduğu gibi, basiretli alıcılar veya satıcılar o anda mevcut en iyi pazar bilgileri doğrultusunda hareket edeceklerdir.

(i) "Zorlama altında kalmaksızın" ifadesi ise taraflardan her birinin zorlanmış olmaksızın veya baskı altında kalmaksızın bu işlemi yapma niyetiyle harekete geçmiş olmasıdır.

↗ Pazar değeri kavramı, *katılımcıların* özgür olduğu açık ve rekabetçi bir pazarda pazarlık edilen fiyat olarak kabul edilmektedir. Bir varlığın pazarı, uluslararası veya yerel bir pazar olabilir. Bir pazar çok sayıda alıcı ve satıcıdan veya karakteristik olarak sınırlı sayıda *pazar katılımcısından* oluşabilir. Varlığın satışa sunulduğunun varsayıldığı pazar, teorik olarak el değiştiren *varlığın* normal bir şekilde el değiştirdiği bir pazardır.

↗ Bir *varlığın* pazar değeri onun en verimli ve en iyi kullanımını yansıtır. En verimli ve en iyi kullanım, bir varlığın potansiyelinin yasal olarak izin verilen ve finansal olarak karlı olan en yüksek düzeyde kullanımıdır. En verimli ve en iyi kullanım, bir *varlığın* mevcut kullanımının devamı ya da alternatif başka bir kullanım ol*abilir*. Bu, bir *pazar katılımcısının* varlık için teklif edeceği fiyatı hesaplarken varlık için planladığı kullanıma göre belirlenir.

↗ Değerleme girdilerinin yapısının ve kaynağının, sonuçta *değerleme amacı* ile ilgili olması *gereken* değer esasını yansıtması *gerekir*. Örneğin, pazar değerini belirlemek amacıyla, pazardan türetilmiş veriler kullanılmak şartıyla, farklı yaklaşımlar ve yöntemler kullan*ılabilir*. Pazar yaklaşımı tanım olarak pazardan türetilmiş girdileri kullanır. Gelir yaklaşımını kullanarak pazar değerini belirlemek için, *katılımcılar* tarafından benimsenen girdilerin ve varsayımların kullanılması *gerekli görülmektedir*. Maliyet yaklaşımını kullanarak pazar değerini belirlemek için, eşdeğer kullanıma sahip bir varlığın maliyetinin ve uygun aşınma oranının, pazar esaslı maliyet ve aşınma analizleriyle belirlenmesi *gerekli görülmektedir*.

↗ Değerlemesi yapılan *varlık* için mevcut verilere ve pazarla ilişkili koşullara göre en geçerli ve en uygun değerleme yönteminin veya yöntemlerinin tespit edilmesi *gerekir*. Uygun bir şekilde analiz edilmiş ve pazardan elde edilmiş verilere dayanması halinde, kullanılan her bir yaklaşımın veya yöntemin, pazar değeri ile ilgili bir gösterge sağlaması *gerekli görülmektedir*.

↗ Pazar değeri bir *varlığın,* pazardaki diğer alıcıların elde edemediği, belirli bir malik veya alıcı için değer ifade eden niteliklerini yansıtmaz. Böyle avantajlar, bir *varlığın* fiziksel, coğrafi, ekonomik veya yasal özellikleriyle ilişkili ol*abilir*. Pazar değeri, belirli bir tarihte belirli bir istekli alıcının değil, herhangi bir istekli bir alıcının olduğunu varsaydığından, buna benzer tüm değer unsurlarının göz ardı edilmesini gerektirmektedir.

<u>Değerleme Yöntemleri</u>

Değerleme yaklaşımlarının uygun ve değerlenen varlıklarının içeriği ile ilişkili olmasına dikkat edilmesi gerekir. Aşağıda tanımlanan ve açıklanan üç yaklaşım değerlemede kullanılan temel yaklaşımlardır. Bunların tümü, fiyat dengesi, fayda beklentisi veya ikame ekonomi ilkelerine dayanmaktadır. Temel değerleme yaklaşımlarına aşağıda yer verilmektedir:

*Bu Rapor, 5070 sayılı ***''Elektronik İmza Kanunu''*** uyarınca imzalanmıştır. Doğruluğu, raporu hazırlayan değerleme kuruluşundan teyit edilebilir.

(A) Pazar Yaklaşımı **(B)** Gelir Yaklaşımı **(C)** Maliyet Yaklaşımı

Bu temel değerleme yaklaşımlarının her biri farklı, ayrıntılı uygulama yöntemlerini içerir. Bir varlığa ilişkin değerleme yaklaşımlarının ve yöntemlerinin seçiminde amaç belirli durumlara en uygun yöntemin bulunmasıdır. Bir yöntemin her duruma uygun olması söz konusu değildir. Seçim sürecinde asgari olarak aşağıdakiler dikkate alınır:

(a) değerleme görevinin koşulları ve amacı ile belirlenen uygun değer esas(lar)ı ve varsayılan kullanım(lar)ı, **(b)** olası değerleme yaklaşımlarının ve yöntemlerinin güçlü ve zayıf yönleri, **(c)** her bir yöntemin varlığın niteliği ve ilgili pazardaki katılımcılar tarafından kullanılan yaklaşımlar ve yöntemler bakımından uygunluğu, **(d)** yöntem(ler)in uygulanması için gereken güvenilir bilginin mevcudiyeti.

5.1 Pazar Yaklaşımı

Δ Pazar Yaklaşımını Açıklayıcı Bilgiler, Konu Gayrimenkulün Değerleme İçin Bu Yaklaşımın Kullanılma Nedenleri

Pazar yaklaşımı *varlığın*, fiyat bilgisi elde edilebilir olan aynı veya karşılaştırılabilir (benzer) *varlıklarla* karşılaştırılması suretiyle gösterge niteliğindeki değerin belirlendiği yaklaşımı ifade eder. Aşağıda yer verilen durumlarda, pazar yaklaşımının uygulanması ve bu yaklaşıma önemli ve/veya anlamlı ağırlık verilmesi gerekli görülmektedir: **(a)** değerleme konusu varlığın değer esasına uygun bir bedelle son dönemde satılmış olması, **(b)** değerleme konusu varlığın veya buna önemli ölçüde benzerlik taşıyan varlıkların aktif olarak işlem görmesi ve/veya **(c)** önemli ölçüde benzer varlıklar ile ilgili sık yapılan ve/veya güncel gözlemlenebilir işlemlerin söz konusu olması.

Karşılaştırılabilir pazar bilgisinin varlığın tıpatıp veya önemli ölçüde benzeriyle ilişkili olmaması halinde, *değerlemeyi gerçekleştirenin* karşılaştırılabilir *varlıklar* ile değerleme konusu *varlık* arasında niteliksel ve niceliksel benzerliklerin ve farklılıkların karşılaştırmalı bir analizini yapması *gerekir*. Bu karşılaştırmalı analize dayalı düzeltme yapılmasına genelde ihtiyaç duyulacaktır. Bu düzeltmelerin makul olması ve *değerlemeyi gerçekleştirenlerin* düzeltmelerin gerekçeleri ile nasıl sayısallaştırıldıklarına raporlarında yer vermeleri *gerekir*.

Pazar yaklaşımında genellikle her biri farklı çarpanlara sahip karşılaştırılabilir varlıklardan elde edilen pazar çarpanları kullanılır. Belirlenen aralıktan uygun çarpanın seçimi niteliksel ve niceliksel faktörlerin dikkate alındığı bir değerlendirmenin yapılmasını gerektirir.

Δ Fiyat Bilgisi Tespit Edilen Emsal Bilgileri ve Bu Bilgilerin Kaynağı

[E:1 Satılık Arsa] Değerleme konusu taşınmaza yakın konumlu ve aynı imar durumuna sahip, 7.600m2 yüzölçümlü olduğu beyan edilen arsa vasıflı gayrimenkul 19.000.000 TL bedel ile pazarlıklı olarak satılıktır.

(19.000.000-TL / 7.600 m² * 0,90 Pazarlık payı = 2.250 TL/m²)

Not: Emsal taşınmaz değerleme konusu taşınmaz gibi cadde cepheli olup konum olarak benzer şerefiyeye sahiptir.

İlgilisi: 0 533 211 58 90

[E:2 Satılık Arsa] Değerleme konusu taşınmaza yakın konumlu ve aynı imar durumuna sahip, 1980m2 yüzölçümlü olduğu beyan edilen arsa vasıflı gayrimenkul 5.000.000 TL bedel ile pazarlıklı olarak satılıktır.

(5.000.000-TL / 1.980 m² * 0,95 Pazarlık payı = 2.398 TL/m²)

İlgilisi: 0 532 748 95 93

*Bu Rapor, 5070 sayılı ***''Elektronik İmza Kanunu''*** uyarınca imzalanmıştır. Doğruluğu, raporu hazırlayan değerleme kuruluşundan teyit edilebilir.

[E:3 Satılık Arsa] Değerleme konusu taşınmaza yakın konumlu ve aynı imar durumuna sahip, 5022m2 yüzölçümlü olduğu beyan edilen arsa vasıflı gayrimenkul 15.350.000 TL bedel ile pazarlıklı olarak satılıktır.

(15.350.000-TL / 5.022 m² * 0,85 Pazarlık payı = 2.598 TL/m²)

Not: Emsal taşınmaz değerleme konusu taşınmaz gibi sanayi parseli olup benzer konum şerefiyesine sahiptir.

İlgilisi: 0 535 328 71 03

[E:4 Satılık Arsa] Değerleme konusu taşınmaza yakın konumlu ve aynı imar durumuna sahip, 7000m2 yüzölçümlü olduğu beyan edilen arsa vasıflı gayrimenkul 19.000.000 TL bedel ile pazarlıklı olarak satılıktır.

(19.000.000-TL / 7.000 m² * 0,85 Pazarlık payı = 2.307 TL/m²)

Not: Değerleme konusu taşınmaz emsal taşınmaz ile konum bakımından benzer şerefiyeye sahiptir.

İlgilisi: 0533 922 03 09

[E:5 Satılık Arsa] Değerleme konusu taşınmaza yakın konumlu ve aynı imar durumuna sahip, 3.500m2 yüzölçümlü olduğu beyan edilen arsa vasıflı gayrimenkul 10.000.000 TL bedel ile pazarlıklı olarak satılıktır.

(10.000.000-TL / 3.500 m² * 0,85 Pazarlık payı = 2.428 TL/m²)

Not: Değerleme konusu taşınmaz emsal taşınmaz ile benzer şerefiyeye sahiptir.

İlgilisi: 0530 418 83 24

[E:6 Satılık Arsa] Değerleme konusu taşınmaza yakın konumlu ve aynı imar durumuna sahip, 2650m2 yüzölçümlü olduğu beyan edilen arsa vasıflı gayrimenkul 70.000.000 TL bedel ile pazarlıklı olarak satılıktır.

(7.780.000-TL / 2.650 m² * 0,85 Pazarlık payı = 2.495 TL/m²)

Not: Değerleme konusu taşınmaz emsal taşınmaz ile benzer şerefiyeye sahiptir.

İlgisi: 0532 513 48 47

[E:7 Kiralık Depo/Antrepo] Tepeören Mahallesinde yer alan depo olarak kullanılan, benzer özelliklere sahip 4.000 m2 kapalı alanı, 9 m iç yüksekliği, 1 adet rampası ve 1 adet tır girişi bulunan taşınmaz aylık 109.000,- TL bedel ile kiralıktır.

(109.000,- TL /4.000,00 m² * 0,90 Pazarlık payı = ~25 TL/m²)

Remax Atölye: 0 216 510 44 44

[E:8 Kiralık Sanayi Tesisi] Tepeören Mahallesinde yer alan üretim tesisi olarak inşa edilmiş benzer yapılaşmaya sahip zemin ve bodrum kat, toplam 20.000 m2 kapalı alanı, 10 m iç yüksekliği bulunan taşınmaz aylık 345.000,- TL bedel ile kiralıktır.

(345.000,- TL /20.000,00 m² = 17,25 TL/m²)

Ticari Gayrimenkul: 0 533 413 61 90

*Bu Rapor, 5070 sayılı ***''Elektronik İmza Kanunu''*** uyarınca imzalanmıştır. Doğruluğu, raporu hazırlayan değerleme kuruluşundan teyit edilebilir.

[E:9 Kiralık Depo/Antrepo] Tepeören Mahallesinde yer alan depo olarak kullanılan, 4.000 m2 kapalı alanı, 7 m iç yüksekliği, 2 adet rampası ve 2 adet tır girişi bulunan taşınmaz aylık 110.000,- TL bedel ile kiralıktır.

(110.000,- TL /4.000,00 m² * 0,90 Pazarlık payı = ~25 TL/m²)

Cenke Gayrimenkul: 0 532 465 80 36

[E:10 Kiralık Depo/Antrepo] Değerleme konusu taşınmaza yakın konumda, Tepeören Mahallesi'nde yer alan ve depo olarak kullanılan; benzer yapılaşma özelliklerine sahip, 4.250 m2 kapalı alanı bulunan taşınmaz aylık 90.000,- TL bedel ile kiralıktır.

(90.000,- TL /4.250,00 m² * 0,95 Pazarlık Payı = 20 TL/m²)

Ataşehir Gayrimenkul: 0 530 418 83 24

[E:11 Kiralık Depo/Antrepo] Değerleme konusu taşınmaza yakın konumda, Tepeören Mahallesi'nde yer alan ve depo olarak kullanılan; benzer yapılaşma özelliklerine sahip, 2.829 m2 kapalı alanı bulunan taşınmaz aylık 55.000,- TL bedel ile kiralıktır.(Emsal taşınmaz, değerleme konusu taşınmaza göre bakımsızdır.)

(55.000,- TL /2.829,00 m² * 0,95 Pazarlık Payı = 18,50 TL/m²)

Remax Eksen: 0 216 642 02 22

[E:12 Kiralık Depo/Antrepo] Değerleme konusu taşınmaza yakın konumda, Aydınlı Mahallesi'nde yer alan ve depo olarak kullanılan; benzer yapılaşma özelliklerine sahip, 2.700 m2 kapalı alanı bulunan taşınmaz aylık 80.000,- TL bedel ile kiralıktır. (Not: Emsal Taşınmaz değerleme konusu taşınamaz ile benzer şerefiyeye sahiptir.)

(80.000,- TL /2.700,00 m² *0,95 pazarlık payı= 28 TL/m²)

İlgili kişi: 0216 504 03 03

<u>Δ Kullanılan Emsallerin Sanal Ortamdaki Haritalarından Çıkartılmış, Değerlemeye Konu Gayrimenkule Olan Yakınlığını Gösteren Krokiler</u>

Δ Emsallerin Nasıl Dikkate Alındığına İlişkin ayrıntılı Açıklama, Emsal Bilgilerinde Yapılan Düzeltmeler, Düzeltmelerin Yapılma Nedenine İlişkin Detaylı Açıklamalar ve Diğer Varsayımlar

Taşınmazın ile bulunduğu bölgede kendisi ile benzer/farklı konum ve yapılaşma şartlarına sahip emsaller bulunmuştur. Bölgede ayrık nizam E: 0.80 Sanayi Tesisi ve depolama tesisi İmarlı Arsalar bulunmaktadır. Bölgede kiralık depo ve satılık arsa emsalleri incelenmiştir. Bu emsallerden yola çıkılarak parselin imar durumu, mevcut yapılaşması, lokasyonu, yola cephesi, arazi yapısı, altyapı durumu, çevre düzenlemesi, yapının kullanım amacı vb. durumlar dikkate alınmış ve taşınmaza kira ve arsa değer takdir edilmiştir.

Δ Pazar Yaklaşımı İle Ulaşılan Sonuç

Yukarıda yazılan bilgiler doğrultusunda söz konusu taşınmazın ana yollara yakın olması, reklam avantajı, arazi yapısı, bölgede yapılan araştırmalarda benzer imar durumuna sahip karşılaştırabilir arsalar incelenmiş ve her türlü olumlu/olumsuz faktör dikkate alınarak emsallerdeki düzeltmeler ışığında 1586 parselin birim arsa değerine 2.500 TL/m2 takdir edilmiştir.

Arsa Değeri: 39.912,51 m2 x 2.500 TL/m2 = 99.780.000,00- TL

Pazar yaklaşımı yöntemi sonucunda taşınmaza tapu yüzölçümü dikkate alınarak arsa değeri (K.D.V hariç) **99.780.000,00- TL** takdir edilmiştir.

5.2 Maliyet Yaklaşımı

Δ Maliyet Yaklaşımını Açıklayıcı Bilgiler, Konu Gayrimenkulün Değerleme İçin Bu Yaklaşımın Kullanılma Nedeni

Maliyet yaklaşımı, bir alıcının, gereksiz külfet doğuran zaman, elverişsizlik, risk gibi etkenler söz konusu olmadıkça, belli bir varlık için, ister satın alma, isterse yapım yoluyla edinilmiş olsun, kendisine eşit faydaya sahip başka bir varlığı elde etme maliyetinden daha fazla ödeme yapmayacağı ekonomik ilkesinin uygulanmasıyla gösterge niteliğindeki değerin belirlendiği yaklaşımdır. Bu yaklaşımda, bir *varlığın* cari ikame maliyetinin veya yeniden üretim maliyetinin hesaplanması ve fiziksel bozulma ve diğer biçimlerde gerçekleşen tüm yıpranma paylarının düşülmesi suretiyle gösterge niteliğindeki değer belirlenmektedir. Aşağıda yer verilen durumlarda, maliyet yaklaşımının uygulanması ve bu yaklaşıma önemli ve/veya anlamlı ağırlık verilmesi gerekli görülmektedir: **(a)** katılımcıların değerleme konusu varlıkla önemli ölçüde aynı faydaya sahip bir varlığı yasal kısıtlamalar olmaksızın yeniden oluşturabilmesi ve varlığın, katılımcıların değerleme konusu varlığı bir an evvel kullanabilmeleri için önemli bir prim ödemeye razı olmak durumunda kalmayacakları kadar, kısa bir sürede yeniden oluşturulabilmesi,

(b) varlığın doğrudan gelir yaratmaması ve varlığın kendine özgü niteliğinin gelir yaklaşımını veya pazar yaklaşımını olanaksız kılması ve/veya **(c)** kullanılan değer esasının temel olarak ikame değeri örneğinde olduğu gibi ikame maliyetine dayanması.

Belli başlı üç maliyet yaklaşımı yöntemi bulunmaktadır: **(a)** ikame maliyeti yöntemi: gösterge niteliğindeki değerin eşdeğer fayda sağlayan benzer bir varlığın maliyetinin hesaplanmasıyla belirlendiği yöntem. **(b)** yeniden üretim maliyeti yöntemi: gösterge niteliğindeki değerin varlığın aynısının üretilmesi için gerekli olan maliyetin hesaplanmasıyla belirlendiği yöntem. **(c)** toplama yöntemi: varlığın değerinin bileşenlerinin her birinin değeri toplanarak hesaplandığı yöntemdir.

*Bu Rapor, 5070 sayılı ***''Elektronik İmza Kanunu''*** uyarınca imzalanmıştır. Doğruluğu, raporu hazırlayan değerleme kuruluşundan teyit edilebilir.

Δ Arsa Değerinin Tespitinde Kullanılan Emsal Bilgileri ve Bu Bilgilerin Kaynağı, Yapılan Düzeltmeler, Yapılan Diğer Varsayımlar ve Ulaşılan Sonuç

Söz konusu parselin yüz ölçümü ile bulunduğu bölgedeki lokasyonu, ana arterlere olan mesafesi, cephe durumu, geometrik şekil ve topografik özellikleri gibi kendine özgü ayırt edici tüm etkenler dikkate alınarak, Pazar yaklaşımında belirlenen emsaller ve açıklamalarıyla yapılan düzeltmeler neticesinde mevcut piyasa şartları göz önünde bulundurulmuştur.

Tüm bu şartlar ve yapılan araştırmalar ile bulunan emsallerdeki düzeltmeler, bölgeye hâkim emlakçı görüşleri, bölge esnafı ve geçmiş verilere dayanarak söz konusu parsel için yukarıdaki birim değer takdir edilmiştir.

Δ Yapı Maliyetleri ve Diğer Maliyetlerin Tespitinde Kullanılan Bilgiler, Bu Bilgilerin Kaynağı ve Yapılan Varsayımlar

Söz konusu taşınmazın değeri tespit edilirken Çevre ve Şehircilik Bakanlığı tarafından 10.03.2020 tarihinde yayınlanan 2020 yılı Yapı Yaklaşık Birim Maliyetleri kullanılmıştır. Taşınmazın 5A grubu yapı sınıfında olduğu tespit edilmiştir.

Yapı Değeri: 99.861,00m2 x 2.400,00 TL/m2 = ~239.670.000,00- TL

Δ Maliyet Yaklaşımı İle Ulaşılan Sonuç

Arsa Değeri: 99.780.000,00- TL Yapı Değeri:~239.670.000,00- TL

Arsa + Yapı Değeri = 339.450.000,00-TL

Gayrimenkulün değeri hesaplanırken pazar yaklaşımı değeri ile arsa birim değeri ve maliyet hesabı yöntemi ile yapı birim maliyetleri tespit edilmiştir. Gayrimenkulün değeri maliyet yaklaşımı yöntemine göre, arsa ve yapı değerinin toplanmasıyla elde edilmiş olan ~**339.450.000,00-TL** olarak tespit edilmiştir.

5.3 Gelir Yaklaşımı

Δ Gelir Yaklaşımını Açıklayıcı Bilgiler, Konu Gayrimenkulün Değerlemesi İçin Bu Yaklaşımın Kullanılma Nedeni

Gelir yaklaşımı, gösterge niteliğindeki değerin, gelecekteki nakit akışlarının tek bir cari değere dönüştürülmesi ile belirlenmesini sağlar. Gelir yaklaşımında varlığın değeri, varlık tarafından yaratılan gelirlerin, nakit akışlarının veya maliyet tasarruflarının bugünkü değerine dayanılarak tespit edilir. Aşağıda yer verilen durumlarda, gelir yaklaşımının uygulanması ve bu yaklaşıma önemli ve/veya anlamlı ağırlık verilmesi gerekli görülmektedir:

(a) Varlığın gelir yaratma kabiliyetinin katılımcının gözüyle değeri etkileyen çok önemli bir unsur olması, (b) Değerleme konusu varlıkla ilgili gelecekteki gelirin miktarı ve zamanlamasına ilişkin makul tahminler mevcut olmakla birlikte, ilgili pazar emsallerinin varsa bile az sayıda olması.

→ **İndirgenmiş Nakit Akışları (İNA) Yöntemi:**

İNA yönteminde, tahmini nakit akışları değerleme tarihine indirgenmekte ve bu işlem *varlığın* bugünkü değeriyle sonuçlanmaktadır. Gelirlerin getirisi kapitalizasyonu (indirgemesi) olarak ta nitelendirilmektedir. Uzun ömürlü veya sonsuz ömürlü *varlıkl*arla ilgili bazı durumlarda, İNA, *varlığın* kesin tahmin süresinin sonundaki değeri temsil eden devam eden değeri içer*ebilir*. Diğer durumlarda, *varlığın* değeri kesin tahmin süresi bulunmayan bir devam eden değer tek başına kullanılarak hesaplanabilir. İNA yönteminin temel adımları aşağıdaki şekildedir:

*Bu Rapor, 5070 sayılı ***''Elektronik İmza Kanunu''*** uyarınca imzalanmıştır. Doğruluğu, raporu hazırlayan değerleme kuruluşundan teyit edilebilir.

(a) değerleme konusu varlığın ve değerleme görevinin niteliğine en uygun nakit akışı türünün seçilmesi (örneğin, vergi öncesi veya vergi sonrası nakit akışları, toplam nakit akışları veya öz sermayeye ait nakit akışları, reel veya nominal nakit akışları vb.), (b) nakit akışlarının tahmin edileceği en uygun kesin sürenin varsa belirlenmesi, (c) söz konusu süre için nakit akış tahminlerinin hazırlanması, (d) (varsa) kesin tahmin süresinin sonundaki devam eden değerin değerleme konusu varlık için uygun olup olmadığının; daha sonra da, varlığın niteliğine uygun devam eden değerin belirlenmesi, (e) uygun indirgeme oranının belirlenmesi, (f) indirgeme oranının varsa devam eden değer de dâhil olmak üzere, tahminî nakit akışlarına uygulanması şeklindedir.

→ **Direkt (Doğrudan) Kapitalizasyon Yöntemi:**

Tüm risk veya genel kapitalizasyon oranının, temsili tek bir dönem gelirine uygulandığı yöntemdir. Gayrimenkulün o dönem için (yıl) üreteceği net gelirin, güncel gayrimenkul piyasası koşullarına göre oluşan bir kapitalizasyon oranına bölünerek, taşınmaz değeri hesaplanır. Bu kapitalizasyon oranı, birbirine emsal gayrimenkullerde satış ve gelir seviyeleri arasındaki ilişkiyle belirlenebilir. Burada Net Gelir kavramına dikkat edilmelidir. Tüm kaynaklardan elde edilecek gelirleri içeren mülkün potansiyel brüt gelir ve bundan beklenen boşluk/kayıpların arındırıldığı efektif brüt gelir sonrasında da efektif brüt gelirin faaliyet giderleri ile diğer harcamalardan arındırılması ile net faaliyet gelir elde edilmelidir. Potansiyel Brüt Kira Geliri: Gayrimenkulün kiralanabilir tüm birimlerinin kiraya verildiği ve kira bedellerinin kayıtsız olarak tahsil edildiği durumlardaki elde edilen gelir tutarıdır. • Toplam yıllık potansiyel gelir / Kapitalizasyon oranı = Değer

Δ Nakit Giriş ve Çıkışlarının Tahmin Edilmesinde Kullanılan Emsal Bilgileri, Bu Bilgilerin Kaynağı ve Yapılan Diğer Varsayımlar

Pazar yaklaşımı analizi için gerekli satılık ve kiralık emsaller ile bölgede yapılan satış-kira araştırması ayrıca mevcut sektörel veriler ışığında Gelir Yaklaşımı çatısı altında bulunan ve farklı bir yaklaşım olan doğrudan kapitalizasyon yöntemiyle değer yaklaşımında bulunulmuştur. Kira değeri belirlemesi yapılan taşınmaz ile karşılaştırılabilir nitelikteki depolar için yapılan araştırmalarda, metrekare aylık kira bedellerinin taşınmazın özellik ve konumuna göre 20 TL ile 30 TL aralığında değiştiği gözlemlenmiştir. Değerleme konusu taşınmazın metrekare aylık kira bedelinin 27,71 TL olabileceği sonucuna ulaşılmıştır.

Δ İndirgeme/İskonto Oranının Nasıl Hesaplandığına İlişkin Ayrıntılı Açıklama ve Gerekçeler

Pazar yaklaşımı analizi için gerekli satılık ve kiralık emsaller ile bölgede yapılan satış-kira araştırması ayrıca mevcut sektörel veriler ışığında söz konusu taşınmazın kapitalizasyon oranının 0,0833 olduğu kanaatine varılmıştır.

Δ Gelir Yaklaşımı İle Ulaşılan Sonuç

Pazar Yaklaşımı analizi için gerekli satılık ve kiralık emsaller ile bölgede yapılan satış-kira araştırması ayrıca mevcut sektörel veriler ışığında Gelir Yaklaşımı çatısı altında bulunan ve farklı bir yaklaşım olan doğrudan kapitalizasyon yöntemiyle değer yaklaşımında bulunulmuştur. Değerleme konusu gayrimenkul 99.861 m2 kapalı alana sahiptir. Yapılan tüm araştırmalar neticesinde metrekare birim kira değeri aylık 27,71 TL olarak tespit edilmiştir.

ALANI (M2)	BİRİM KİRA DEĞER (TL/M2)	AYLIK KİRA DEĞERİ (TL)	YILLIK KİRA DEĞERİ (TL)	/	KAPİTALİZASYON ORANI	PİYASA DEĞERİ
99.861,00	27,71 ₺	2.766.649,01 ₺	33.199.788,06 ₺	/	0,083	399.997.446,51 ₺

*Bu Rapor, 5070 sayılı ***''Elektronik İmza Kanunu''*** uyarınca imzalanmıştır. Doğruluğu, raporu hazırlayan değerleme kuruluşundan teyit edilebilir.

Sonuç olarak gelir yaklaşımı yönteminin gayrimenkulün gerçek piyasa değerini yansıtacağı düşüncesi ile söz konusu taşınmazın piyasa değeri için ~**400.000.000,00-TL** değer takdir edilmiştir.

5.4 Diğer Tespit ve Analizler

Δ Takdir Edilen Kira Değerleri

Söz konusu değerleme çalışması sonucunda taşınmazın aylık kira değeri, satılık ve kiralık emsaller ile bölgede yapılan satış-kira araştırması ayrıca mevcut sektörel veriler ışığında yaklaşık 2.766.000,00-TL olarak tespit edilmiştir.

Δ Hasılat Paylaşımı veya Kat Karşılığı Yöntemi ile Yapılacak Projelerde, Emsal Pay Oranları

Söz konusu taşınmaz hasılat paylaşımına veya kat karşılığına konu olmayacağı düşüncesiyle herhangi bir çalışma yapılmamıştır.

Δ Üzerinde Proje Geliştirilen Arsaların Boş Arazi ve Proje Değerleri

Söz konusu taşınmazın mevcut kullanım durumunun imar durumuna göre en verimli şekilde kullanıldığı görüşü sebebiyle proje geliştirme çalışması yapılmamıştır.

Δ En Verimli ve En İyi Kullanım Değeri Analizi

Söz konusu taşınmazın mevcut durumu, bulunduğu bölge ve çevre özellikleri dikkate alındığında imar durumuna uygun şekli ile yapılaşmasının en etkin ve verimli kullanım şekli olacağı kanaatine varılmıştır.

Δ Müşterek veya Bölünmüş Kısımların Değerleme Analizi

Söz konusu taşınmazın tamamı değerlendirilmiştir. Müşterek veya bölünmüş kısım değerlemesi yapılmamıştır.

6. ANALİZ SONUÇLARININ DEĞERLENDİRİLMESİ

6.1 Farklı Değerleme Yöntemleri ile Analiz Sonuçlarının Uyumlaştırılması ve Bu Amaçla İzlenen Metotların ve Nedenlerinin Açıklanması

Rapora konu 1586 parselde bulunan "3 Katlı Betonarme Depo ve Arsası" için değerleme çalışması raporun ilgili kısımlarında belirtildiği üzere ayrı ayrı analiz yapılmıştır. Pazar analizi yöntemi (emsal karşılaştırma) ile arsa değeri ve kira değeri, maliyet yaklaşımı yöntemi ile yapı değeri tespit edilmiştir. Maliyet yaklaşımı yöntemi bilgi amaçlı yapılmıştır. Değer oluşumu taşınmazın gerçek piyasa değerini yansıtacağı düşüncesi ile Pazar yaklaşımı ve doğrudan kapitalizasyon yöntemi esasına göre belirlenmiştir. Bu doğrultuda bölgede yapılan araştırmada benzer/farklı durumda arsa, sanayi ve depo vasıflı emsaller bulunmuştur. Ayrıca bölge piyasasına hâkim emlakçı görüşleri de alınarak, taşınmazın arazi yapısı, lokasyon, yüzölçümü, yola yakınlığı, parsel üzerindeki yapılaşma, gayrimenkulün fiziki özellikleri vb. olumlu / olumsuz faktörler ile gayrimenkul değerlendirilmiştir.

2020 yılının başından itibaren tüm dünyada etkisini gösteren Covid-19 pandemi sürecinde özellikle e-ticaret sektörünün hız kazanması ile internet üzerinden alışverişin artması, depo ve antrepo nitelikli taşınmazlara talebi artmıştır. Bu durum da ülkemiz sınırlarında talebi karşılayamayacak çoklukta olan depoların kira ve piyasa değerlerinin artmasına sebep olmuştur.

6.2 Asgari Husus ve Bilgilerden Raporda Yer Verilmeyenlerin Neden Yer Almadıklarının Gerekçeleri

Değerleme çalışması için gerekli tüm asgari husus ve bilgilere raporda yer verilmiştir.

*Bu Rapor, 5070 sayılı ***''Elektronik İmza Kanunu''*** uyarınca imzalanmıştır. Doğruluğu, raporu hazırlayan değerleme kuruluşundan teyit edilebilir.

6.3 Yasal Gerekleri Yerine Getirilip Getirilmediği ve Mevzuat Uyarınca Alınması Gereken İzin ve Belgelerin Tam ve Eksiksiz Olarak Mevcut Olup Olmadığı Hakkında Görüş

Söz konusu taşınmaz 3 Katlı Betonarme Depo ve Arsası vasıflı olup İlgili kurumlarda yapılan araştırma ve incelemeler neticesinde mevzuat uyarınca alınması gereken izin ve belgelerin tam ve eksiksiz olarak mevcut olduğu görülmüştür.

6.4 Varsa, Gayrimenkul Üzerindeki Takyidat ve İpotekler İle İlgili Görüş

Taşınmazın tapu tapu kayıtlarında bulunan şerhler ve ipotekler taşınmazın tasarrufuna olumsuz yönde etkisi yoktur.

6.5 Değerleme Konusu Gayrimenkulün, Üzerinde İpotek veya Gayrimenkulün Değerini Doğrudan ve Önemli Ölçüde Etkileyecek Nitelikte Herhangi Bir Takyidat Bulunması Durumları Hariç, Devredilebilmesi Konusunda Bir Sınırlamaya Tabi Olup Olmadığı Hakkında Bilgi

Taşınmazın devrine ilişkin bu maddede belirtildiği üzere herhangi bir sınırlama veya kısıtlama bulunmamaktadır.

6.6 Değerleme Konusu Arsa veya Arazi ise, Alımından İtibaren beş Yıl Geçmesine Rağmen Üzerinde Proje Geliştirilmesine Yönelik Herhangi Bir Tasarrufta Bulunup Bulunulmadığına Dair Bilgi

Değerleme konusu parsel hâlihazırda yapılaşmış ve niteliği 3 Katlı Betonarme Depo ve Arsası olup, üzerinde herhangi bir proje geliştirilmesine yönelik çalışma bulunmamaktadır.

6.7 Değerleme Konusu Üst Hakkı veya Devre Mülk Hakkı İse, Üst Hakkı ve Devre Mülk Hakkının Devredilebilmesine İlişkin Olarak Bu Hakları Doğuran Sözleşmelerde Özel Kanun Hükümlerinden Kaynaklananlar Hariç Herhangi Bir Sınırlama Olup Olmadığı Hakkında Bilgi

Değerleme konusu üst hakkı veya devre mülk hakkı değildir.

6.8 Gayrimenkulün Tapudaki Niteliğinin, Fiili Kullanım Şeklinin ve Portföye Dahil Edilme Niteliğinin Birbiriyle Uyumlu Olup Olmadığı Hakkında Görüş İle Portföye Alınmasında Herhangi Bir Sakınca Olup Olmadığı Hakkında Görüş

Değerleme konusu gayrimenkulün tapudaki nitelikleri ile fiili kullanım şekli birbiriyle uyumludur. Gayrimenkul Yatırım Ortakları için III-48.1 sayılı ''Gayrimenkul Yatırım Ortaklıklarına İlişkin Esaslar Tebliğ''nin 7.bölüm 22.maddesi 1.fıkrasının (b) ve (r) bendi gereği taşınmazın tapudaki nitelikleriyle ve yasal zorunlulukların yerine getirilmiş olması sebebiyle GYO portföyünde bulunmalarına bir engel yoktur. Ayrıca aynı tebliğin 7.bölüm 30.madde 2.fıkrasına göre tapu kaydında bulunan ipoteklerin gayrimenkul değerini finanse etmek amacıyla kullanılan rehin kaydı olduğu ve ipotek malikinin Reysaş GYO olduğu görülmüş ve bu durumdan kaynaklı da GYO portföyünde bulunmasına engel olmadığına kanaat getirilmiştir.

*Bu Rapor, 5070 sayılı ***''Elektronik İmza Kanunu''*** uyarınca imzalanmıştır. Doğruluğu, raporu hazırlayan değerleme kuruluşundan teyit edilebilir.

7. SONUÇ

7.1 Sorumlu Değerleme Uzmanının Sonuç Cümlesi

Bu rapor, Reysaş Gayrimenkul Yatırım Ortaklığı A.Ş.'nin talebi üzerine; İstanbul İli, Tuzla İlçesi, Tepeören Mahallesi, 1586 numaralı parselde bulunan "3 Katlı Betonarme Depo ve Arsası" nitelikli gayrimenkulün piyasa değerinin Türk Lirası cinsinden tespitine yönelik SPK mevzuatı kapsamında asgari unsurları içeren bu değerleme raporu tarafımızca hazırlanmıştır.

Tarafımızca işleme alındığı tarihteki değerleme konusu taşınmazların Piyasa Değer Tespiti; gayrimenkul mahallinde ve bulunduğu bölge genelinde yapılan inceleme ve araştırma ile resmi kurum ve kuruluşlardan edinilen belge ve bilgi doğrultusunda oluşan kanaat, ilçenin ve bölgenin gelişme trendi, gayrimenkulün imar durumu ve yapılaşma şartları ile kullanım fonksiyonu, arsanın alanı, geometrik şekli, topoğrafya durumu, bulunduğu muhitin şeref ve ehemmiyeti, çevresinin teşekkül tarzı ile şehir merkezi ile bölgesindeki merkezi konumlara olan mesafesi, ana yola, bulvara veya caddeye olan cephesi, ulaşım ve çevre özellikleri, mevcut ekonomik şartlar gibi tüm faktörler dikkate alınarak, bulunduğu muhite göre alıcı bulup bulamayacağı, bulması halinde nispet derecesi gibi kıymet yükseltici ve kıymet düşürücü müspet menfi tüm faktörler göz önünde bulundurularak yapılmıştır.

7.2 Nihai Değer Takdiri

Taşınmaza değer verilirken, rapor içerisinde ilgili maddelerde belirtilen olumlu ve olumsuz tüm etkenler dikkate alınmıştır. Yapılan incelemeler neticesinde ulaşılan veriler ve kullanılan yöntemlerin sonuçları anlamlı şekilde neticelenmiştir.

Taşınmazın bulunduğu bölge ve konumlandığı lokasyon özelinde, kullanım amaç ve kapsamı doğrultusunda, tapu niteliği ve fiili niteliği dikkate alınarak piyasa değerini daha doğru gösterdiği gerekçeyle Gelir Yaklaşımı Yöntemi neticesinde elde edilen sonuç nihai değer olarak takdir edilmiştir.

Böylelikle;

Taşınmazın değerleme tarihi itibariyle Gelir Yaklaşımı Yöntemine göre kanaat getirilen ve takdir edilen piyasa değeri şu şekildedir;

Rakamla; **400.000.000,00-TL** ve Yazıyla **Dört Yüz Milyon Türk Lirasıdır.**

KDV Dahil Toplam Satış Değeri: 472.000.000,00-TL dir.

1. *Tespit edilen bu değerler taşınmazın peşin satışına yöneliktir.*
2. *Nihai değer, KDV Hariç değeri ifade eder.*
3. *İş bu rapor, ekleriyle bir bütündür.*
4. *Nihai değer takdiri, raporun içeriğinden ayrı tutulamaz.*
5. *Değerleme tarihi itibariyle TCMB Döviz Kuru 1$:7,8233 TL dir.*

Mehmet AKBALIK Değerleme Uzmanı SPK Lisans No: 911340	Raci Gökcehan SONER Denetmen SPK Lisans No: 404622	Erdeniz BALIKÇIOĞLU Sorumlu Değerleme Uzmanı SPK Lisans No: 401418

*Bu Rapor, 5070 sayılı ***''Elektronik İmza Kanunu''*** uyarınca imzalanmıştır. Doğruluğu, raporu hazırlayan değerleme kuruluşundan teyit edilebilir.

8. UYGUNLUK BEYANI

Hazırlanan rapor için aşağıdaki maddelerin doğruluğunu beyan ederiz;

- Raporda sunulan bulgular sahip olduğumuz tüm bilgiler çerçevesinde doğrudur.
- Rapor edilen analiz, fikir ve sonuçlar, sadece belirtilen varsayımlar ve koşullarla sınırlıdır.
- Rapor, tarafsız ve önyargısız profesyonel analiz, fikir ve sonuçlardan oluşmaktadır.
- Raporun konusunu oluşturan gayrimenkul ile mevcut veya potansiyel hiçbir menfaatimiz ve ilgimiz bulunmamaktadır.
- Bu raporun konusunu oluşturan gayrimenkul veya ilgili taraflarla ilgili hiçbir önyargımız bulunmamaktadır.
- Uzman olarak vermiş olduğumuz hizmet karşılığı ücret, raporun herhangi bir bölümüne bağlı değildir.
- Değerleme ahlaki kural ve performans standartlarına göre gerçekleştirilmiştir.
- Değerleme Uzman(lar)ı mesleki eğitim şartlarına haiz bulunmaktadır.
- Değerleme Uzmanı(lar)ı, gayrimenkulün yeri ve rapor içeriği konusunda deneyim sahibidir.
- Rapor konusu mülk, kişisel olarak denetlenmiş ve ilgili resmi kurumlarda gerekli incelemeler yapılmıştır.
- Rapor içeriğinde belirtilen Değerleme Uzmanı/Değerleme Uzmanlarının haricinde hiç kimsenin bu raporun hazırlanmasında mesleki bir yardımı bulunmamaktadır.
- Çalışma, iş gereksinimlerinin kapsamına uygun olarak geliştirilmiş ve Uluslararası Değerleme Standartları'na uygun olarak raporlanmıştır.

→ İş bu rapor, müşteri talebine özel olarak hazırlanmıştır. İlgilisi ve hazırlanış amacı dışında 3.şahıslar tarafından kullanılamaz, kopyalanamaz ve çoğaltılamaz.

9. RAPOR EKLERİ

Δ Takyidat Belgeleri,

Δ SPK Lisans Belgeleri ve Mesleki Tecrübe Belgeleri

*Bu Rapor, 5070 sayılı ***''Elektronik İmza Kanunu''*** uyarınca imzalanmıştır. Doğruluğu, raporu hazırlayan değerleme kuruluşundan teyit edilebilir.

Kaydı Oluşturan: AHMET CİHAN SONER

Makbuz No	Dekont No	Başvuru No
014920318827	20200914-919-F04083	31882

TAPU KAYIT BİLGİSİ

Zemin Tipi:	AnaTasinmaz
Taşınmaz Kimlik No:	22209137
İl/İlçe:	İSTANBUL/TUZLA
Kurum Adı:	Tuzla
Mahalle/Köy Adı:	TEPEÖREN Mah.
Mevkii:	GÖL BAYIRI
Cilt/Sayfa No:	18/1777
Kayıt Durum:	Aktif

Ada/Parsel:	0/1586
AT Yüzölçüm(m2):	36912.51
Bağımsız Bölüm Nitelik:	
Bağımsız Bölüm Brüt YüzÖlçümü:	
Bağımsız Bölüm Net YüzÖlçümü:	
Blok/Kat/Giriş/BBNo:	
Arsa Pay/Payda:	
Ana Taşınmaz Nitelik:	3 Katlı Betonarme Depo ve Arsası

TAŞINMAZA AİT ŞERH BEYAN İRTİFAK BİLGİLERİ

Ş/B/İ	Açıklama	Malik/Lehtar	Tesis Kurum Tarih-Yevmiye	Terkin Sebebi-Tarih-Yevmiye
Beyan	Diğer (Konusu: CİNS TASHİHİ İÇİN GEÇERLİDİR) Tarih: 18/09/2018 Sayı: E-833219(Şablon: Diğer)	(SN:8006154) RIHTIM VERASET VE HARÇLAR VERGİ DAİRESİ	Tuzla - 18-09-2018 14:33 - 17354	-
		MÜDÜRLÜĞÜ VKN:7350323890		
İrtifak	H:BU PARSEL ALEYHİNE T.E.K.TÜRKİYE ELEKTRİK DAĞITIM A.Ş.GEN.MD.LEHİNE SARI İLE BOYALI 89 M2 LİK KISIMDA DAİMİ HAVA İRTİFAK HAKKI TESİSİ.19/09/1997 Y:3638(Şablon: Diğer İrtifak Hakkı)		Tuzla - 19-09-1997 00:00 - 3638	-

MÜLKİYET BİLGİLERİ

(Hisse) Sistem No	Malik	El Birliği No	Hisse Pay/ Payda	Metrekare	Toplam Metrekare	Edinme Sebebi-Tarih-Yevmiye	Terkin Sebebi-Tarih-Yevmiye
283513381	(SN:7807525) REYSAŞ GAYRİMENKUL YATIRIM ORTAKLIĞI ANONİM ŞİRKETİ V	-	1/1	36912.51	36912.51	Satış ve İpotek 07-11-2014 16491	-

MÜLKİYETE AİT ŞERH BEYAN İRTİFAK BİLGİLERİ

Ş/B/İ	Açıklama	Kısıtlı Malik (Hisse) Ad Soyad	Malik/Lehtar	Tesis Kurum Tarih-Yevmiye	Terkin Sebebi-Tarih-Yevmiye
Serh	0.01 TL bedel karşılığında kira sözleşmesi vardır. (TEDAŞ GENEL MÜDÜRLÜĞÜ LEHİNE 68.11m² Trafo ve Kablo Geçiş yeri için 99 Yıllığı 1 KRŞ. bedelle kira şerhi vardır.)	REYSAŞ GAYRİMENKUL YATIRIM ORTAKLIĞI ANONİM ŞİRKETİ VKN	(SN:7903853) TEDAŞ GENEL MÜDÜRLÜĞÜ VKN:8790013397	Tuzla - 08-06-2018 15:57 - 11277	

BİLGİ AMAÇLIDIR

MÜLKİYETE AİT REHİN BİLGİLERİ

Ipotek

Alacaklı	Müşterek Mi?	Borç	Faiz	Derece Sıra	Süre	Tesis Tarih - Yev
(SN:40) TÜRKİYE İŞ BANKASI A.Ş. VKN:4810058590	Evet	35000000.00 USD	%14değşkn	1/0	F.B.K.	Tuzla - 07-11-2014 16:22 - 16491

İpoteğin Konulduğu Hisse Bilgisi

Taşınmaz	Hisse Pay/ Payda	Borçlu Malik	Malik Borç	Tescil Tarih - Yev	Terkin Sebebi Tarih Yev
Tuzla - TEPEÖREN Mah. - (Aktif) - 1586 Parsel	1/1	(SN:7807525) REYSAŞ GAYRİMENKUL YATIRIM ORTAKLIĞI ANONİM ŞİRKETİ V	35000000.00 USD	Tuzla - 07-11-2014 16:22 - 16491	-

Ipotek

Alacaklı	Müşterek Mi?	Borç	Faiz	Derece Sıra	Süre	Tesis Tarih - Yev
(SN:40) TÜRKİYE İŞ BANKASI A.Ş. VKN:4810058590	Evet	105000000.00 TL	%20 değişken	2/0	F.B.K.	Tuzla - 10-08-2017 15:51 - 14899

İpoteğin Konulduğu Hisse Bilgisi

Taşınmaz	Hisse Pay/ Payda	Borçlu Malik	Malik Borç	Tescil Tarih - Yev	Terkin Sebebi Tarih Yev
Tuzla - TEPEÖREN Mah. - (Aktif) - 1586 Parsel	1/1	(SN:7807525) REYSAŞ GAYRİMENKUL YATIRIM ORTAKLIĞI ANONİM ŞİRKETİ V	105000000.00 TL	Tuzla - 10-08-2017 15:51 - 14899	-

Ipotek

Alacaklı	Müşterek Mi?	Borç	Faiz	Derece Sıra	Süre	Tesis Tarih - Yev
(SN:40) TÜRKİYE İŞ BANKASI A.Ş. VKN:4810058590	Evet	95000000.00 TL	%24 değişken	3/0	F.B.K.	Tuzla - 13-04-2020 15:39 - 7677

İpoteğin Konulduğu Hisse Bilgisi

Taşınmaz	Hisse Pay/ Payda	Borçlu Malik	Malik Borç	Tescil Tarih - Yev	Terkin Sebebi Tarih Yev
Tuzla - TEPEÖREN Mah. - (Aktif) - 1586 Parsel	1/1	(SN:7807525) REYSAŞ GAYRİMENKUL YATIRIM ORTAKLIĞI ANONİM ŞİRKETİ V	95000000.00 TL	Tuzla - 13-04-2020 15:39 - 7677	-

Ipotek

Alacaklı	Müşterek Mi?	Borç	Faiz	Derece Sıra	Süre	Tesis Tarih - Yev
(SN:40) TÜRKİYE İŞ BANKASI A.Ş. VKN:4810058590	Evet	10000000.00 USD	%14 değişken	4/0	F.B.K.	Tuzla - 13-04-2020 16:08 - 7681

İpoteğin Konulduğu Hisse Bilgisi

Taşınmaz	Hisse Pay/ Payda	Borçlu Malik	Malik Borç	Tescil Tarih - Yev	Terkin Sebebi Tarih Yev
Tuzla - TEPEÖREN Mah. - (Aktif) - 1586 Parsel	1/1	(SN:7807525) REYSAŞ GAYRİMENKUL YATIRIM ORTAKLIĞI ANONİM ŞİRKETİ V	10000000.00 USD	Tuzla - 13-04-2020 16:08 - 7681	-

*Bu Rapor, 5070 sayılı ***''Elektronik İmza Kanunu''*** uyarınca imzalanmıştır. Doğruluğu, raporu hazırlayan değerleme kuruluşundan teyit edilebilir.

SPL

Düzenleme Tarihi: 10.08.2020 Belge No: 911340

GAYRİMENKUL DEĞERLEME LİSANSI

Sermaye Piyasası Kurulunun VII-126.7 sayılı Sermaye Piyasasında Faaliyette Bulunanlar İçin Lisanslama ve Sicil Tutmaya İlişkin Esaslar Hakkında Tebliğ'i uyarınca

MEHMET AKBALIK

Gayrimenkul Değerleme Lisansı almaya hak kazanmıştır.

Levent HANLIOĞLU
LİSANSLAMA SINAV VE SİCİL MÜDÜRÜ

Tuba ERTUĞAY YILDIZ
GENEL MÜDÜR VE YÖNETİM KURULU ÜYESİ

SPL

Tarih : 13.07.2015 No : 404022

GAYRİMENKUL DEĞERLEME LİSANSI

Sermaye Piyasası Kurulunun "Sermaye Piyasasında Faaliyette Bulunanlar İçin Lisanslama ve Sicil Tutmaya İlişkin Esaslar Hakkında Tebliğ"i (VII-126.7) uyarınca

Raci Gökcehan SONER

Gayrimenkul Değerleme Lisansını almaya hak kazanmıştır.

Levent HANLIOĞLU
LİSANSLAMA VE SİCİL MÜDÜRÜ

Tuba ERTUĞAY YILDIZ
GENEL MÜDÜR

TSPAKB TÜRKİYE SERMAYE PİYASASI ARACI KURULUŞLARI BİRLİĞİ

Tarih : 04.08.2010 No : 401418

GAYRİMENKUL DEĞERLEME UZMANLIĞI LİSANSI

Sermaye Piyasası Kurulu'nun Seri: VIII, No:34 sayılı "Sermaye Piyasasında Faaliyette Bulunanlar İçin Lisanslama ve Sicil Tutmaya İlişkin Esaslar Hakkında Tebliğ"i uyarınca

Erdeniz BALIKÇIOĞLU

Gayrimenkul Değerleme Uzmanlığı Lisansını almaya hak kazanmıştır.

İlkay ARIKAN
GENEL SEKRETER

E.Nevzat ÖZTANGUT
BAŞKAN

*Bu Rapor, 5070 sayılı ***''Elektronik İmza Kanunu''*** uyarınca imzalanmıştır. Doğruluğu, raporu hazırlayan değerleme kuruluşundan teyit edilebilir.

TDUB

MESLEKİ TECRÜBE BELGESİ

Belge Tarihi: 02.08.2019 **Belge No: 2019-01.1374**

Sayın Erdeniz BALIKÇIOĞLU
(T.C. Kimlik No: 29039108440 - Lisans No: 401418)

Sermaye Piyasası Kurulu tarafından gayrimenkul değerleme alanındaki tecrübenin kontrolüne ilişkin belirlenen ilke ve esaslar çerçevesinde **"Sorumlu Değerleme Uzmanı"** olmak için aranan 5 (beş) yıllık mesleki tecrübe şartını sağladığınız tespit edilmiştir.

Doruk KARŞI
Genel Sekreter

Encan AYDOĞDU
Başkan

TDUB

MESLEKİ TECRÜBE BELGESİ

Belge Tarihi: 27.02.2019 **Belge No: 2019-01.1066**

Sayın Raci Gökcehan SONER
(T.C. Kimlik No: 43933302186- Lisans No: 404622)

Sermaye Piyasası Kurulu tarafından gayrimenkul değerleme alanındaki tecrübenin kontrolüne ilişkin belirlenen ilke ve esaslar çerçevesinde **"Sorumlu Değerleme Uzmanı"** olmak için aranan 5 (beş) yıllık mesleki tecrübe şartını sağladığınız tespit edilmiştir.

Doruk KARŞI
Genel Sekreter

Şinasi BAYRAKTAR
Başkan

TDUB

MESLEKİ TECRÜBE BELGESİ

Belge Tarihi: 13.08.2020 **Belge No: 2019-01.3399**

Sayın Mehmet AKBALIK
(T.C. Kimlik No: 20800721446 - Lisans No: 911340)

Sermaye Piyasası Kurulu tarafından gayrimenkul değerleme alanındaki tecrübenin kontrolüne ilişkin belirlenen ilke ve esaslar çerçevesinde **"Sorumlu Değerleme Uzmanı"** olmak için aranan 5 (beş) yıllık mesleki tecrübe şartını sağladığınız tespit edilmiştir.

Doruk KARŞI
Genel Sekreter

Encan AYDOĞDU
Başkan

*Bu Rapor, 5070 sayılı ***''Elektronik İmza Kanunu''*** uyarınca imzalanmıştır. Doğruluğu, raporu hazırlayan değerleme kuruluşundan teyit edilebilir.