



NET KURUMSAL GAYRİMENKUL DEĞERLEME VE DANIŞMANLIK A.Ş.

Gayrimenkul Değerleme Raporu



Özel 2024 - 663

Aralık, 2024



Talep Sahibi	İş Gayrimenkul Yatırım Ortaklığı A.Ş.
Raporu Düzenleyen	Net Kurumsal Gayrimenkul Değerleme ve Danışmanlık A.Ş.
Rapor Tarihi	27.12.2024
Rapor Numarası	Özel 2024-663
Raporun Konusu	Gayrimenkul Piyasa Değer Tespiti
Değerleme Konusu ve Kapsamı	İstanbul İli, Tuzla İlçesi, Merkez Mahallesi, 7301 ada 2 parselde yer alan; "3 Blok Betonarme Ofis, İşyeri ve Arsası" nitelikli ana taşınmazda, farklı katlarda konumlu, farklı nitelikli 39 taşınmazın adil piyasa değerinin Türk Lirası cinsinden tespiti.

➤ İş bu rapor, Yüz Elli (150) sayfadan oluşmaktadır ve ekleriyle bir bütündür.

➤ Bu Rapor, Sermaye Piyasası Kurulu'nun III-62.3 sayılı "Sermaye Piyasasında Faaliyette Bulunacak Gayrimenkul Değerleme Kuruluşları Hakkında Tebliğ" hükümleri ile bu tebliğ ekinde yer alan "Değerleme Raporlarında Bulunması Gereken Asgari Hususlar" çerçevesinde Tebliğin 1 inci maddesi ikinci fıkrası kapsamında hazırlanmıştır.

Bu Belge, 5070 sayılı "Elektronik İmza Kanunu" çerçevesinde e-imza ile imzalanmıştır.

İÇİNDEKİLER

YÖNETİCİ ÖZETİ.....	4
1. RAPOR BİLGİLERİ	5
1.1 Değerleme Tarihi, Rapor Tarihi ve Rapor Numarası.....	5
1.2 Değerlemenin Amacı	5
1.3 Rapor Kapsamı (SPK Mevzuatı Kapsamında Olup Olmadığı)	5
1.4 Dayanak Sözleşme Tarih ve Numarası.....	5
1.5 Raporu Hazırlayanlar ve Sorumlu Değerleme Uzmanı	5
1.6 Değerleme Konusu Gayrimenkul İçin Şirketimiz Tarafından Daha Önceki Tarihlerde Yapılan Son Üç Değerlemeye İlişkin Bilgiler	5
2. DEĞERLEME ŞİRKETİ (KURULUŞ) VE TALEP SAHİBİNİ (MÜŞTERİ) TANITICI BİLGİLER	6
2.1 Değerlemeyi Yapan Şirket Bilgileri ve Adresi.....	6
2.2 Talep Sahibi (Müşteri) Bilgileri ve Adresi.....	6
2.3 Müşteri Taleplerinin Kapsamı ve Varsa Getirilen Sınırlamalar	6
2.4 İşin Kapsamı.....	6
3. GAYRİMENKULÜN YASAL DURUMUNA İLİŞKİN BİLGİLER.....	7
3.1 Gayrimenkulün Yeri, Konumu, Tanımı ve Çevre Teşekkülü Hakkında Bilgiler	7
3.2 Gayrimenkulün Tapu Kayıtları	8
3.3 Gayrimenkul İle İlgili Herhangi Bir Takyidat veya Devredilmesine İlişkin Herhangi Bir Sınırlama Olup Olmadığı Hakkında Bilgi.....	9
3.4 Değerlemesi yapılan gayrimenkul ile ilgili varsa son üç yıllık dönemde gerçekleşen alım satım işlemlerine ve gayrimenkulün hukuki durumunda meydana gelen değişikliklere (imar planında meydana gelen değişiklikler, kamulaştırma işlemleri vb.) ilişkin bilgi	9
3.5 Gayrimenkulün ve Bulunduğu Bölgenin İmar Durumuna İlişkin Bilgiler	9
3.6 Gayrimenkul İçin Alınmış Durdurma Kararı, Yıkım Kararı, Riskli Yapı Tespiti Vb Durumlara Dair Açıklamalar	9
3.7 Gayrimenkule İlişkin Olarak Yapılmış Sözleşmelere (Gayrimenkul Satış Vaadi, Kat Karşılığı İnşaat veya Hasılat Paylaşımı Sözleşmeleri Vb.) İlişkin Bilgiler	9
3.8 Gayrimenkuller ve Gayrimenkul Projeleri İçin Alınmış Yapı Ruhsatlarına, Tadilat Ruhsatlarına, Yapı Kullanım İzinlerine İlişkin Bilgileri İle İlgili Mevzuat Uyarınca Alınması Gerekli Tüm İzinlerin Alınıp Alınmadığına ve Yasal Gerekliliği Olan Belgelerin Tam ve Doğru Olarak Mevcut Olup Olmadığı Hakkında Bilgi.....	10
3.9 Değerlemesi Yapılan Projeler İle İlgili Olarak, 29/6/2001 Tarih ve 4708 Sayılı Yapı Denetimi Hakkında Kanun Uyarınca Denetim Yapan Yapı Denetim Kuruluşu (Ticaret Unvanı, Adresi vb.) ve Değerlemesi Yapılan Gayrimenkul İle İlgili Olarak Gerçekleştirdiği Deetimler Hakkında Bilgi	11
3.10 Eğer belirli bir projeye istinaden değerlendirme yapılıyorsa, projeye ilişkin detaylı bilgi ve planların ve söz konusu değerlerin tamamen mevcut projeye ilişkin olduğuna ve farklı bir projenin uygulanması durumunda bulunacak değerlerin farklı olabileceğine ilişkin açıklama.....	11
3.11 Varsa, Gayrimenkulün Enerji Verimlilik Sertifikası Hakkında Bilgi.....	11
4. GAYRİMENKULÜN FİZİKİ ÖZELLİKLERİ	12
4.1 Gayrimenkulün Bulunduğu Bölgenin Analizi ve Kullanılan Veriler	12
4.2 Mevcut Ekonomik Koşulların, Gayrimenkul Piyasasının Analizi, Mevcut Trendler ve Dayanak Veriler İle Bunların Gayrimenkulün Değerine Etkileri	13

Bu Belge, 5070 sayılı "Elektronik İmza Kanunu" çerçevesinde e-imza ile imzalanmıştır.

4.3	Değerleme İşlemini Olumsuz Yönde Etkileyen veya Sınırlayan Faktörler	21
4.4	Gayrimenkulün Fiziki, Yapısal, Teknik ve İnşaat Özellikleri	21
4.5	Varsa, Mevcut Yapıyla veya İnşaatı Devam Eden Projeye İlgili Tespit Edilen Ruhsata aykırı Durumlara İlişki Bilgiler.....	23
4.6	Ruhsat Alınmış Yapılarda Yapılan Değişikliklerin 3194 Sayılı İmar Kanunu'nun 21.nci Maddesi Kapsamında Yeniden Ruhsat Alınmasını Gerektirir Değişiklikler Olup Olmadığı Hakkında Bilgi	23
4.7	Gayrimenkulün Değerleme Tarihi İtibariyle Hangi Amaçla Kullanıldığı, Gayrimenkul Arsa veya Arazi İse Üzerinde Herhangi Bir Yapı Bulunup Bulunmadığı ve Varsa, Bu Yapıların Hangi Amaçla Kullanıldığı Hakkında Bilgi	23
5.	KULLANILAN DEĞERLEME YÖNTEMLERİ	23
5.1	Pazar Yaklaşımı	25
5.2	Maliyet Yaklaşımı	28
5.3	Gelir Yaklaşımı	29
5.4	Diğer Tespit ve Analizler	31
6.	ANALİZ SONUÇLARININ DEĞERLENDİRİLMESİ	32
6.1	Farklı Değerleme Yöntemleri ile Analiz Sonuçlarının Uyumlaştırılması ve Bu Amaçla İzlenen Metotların ve Nedenlerinin Açıklanması.....	32
6.2	Gayrimenkulün Değerine Etki Eden Faktörler –SWOT Analizi.....	32
6.3	Asgari Husus ve Bilgilerden Raporda Yer Verilmeyenlerin Neden Yer Almadıklarının Gerekçeleri	32
6.4	Yasal Gereklere Yerine Getirilip Getirilmediği ve Mevzuat Uyarınca Alınması Gereken İzin ve Belgelerin Tam ve Eksiksiz Olarak Mevcut Olup Olmadığı Hakkında Görüş	32
6.5	Varsa, Gayrimenkul Üzerindeki Takyidat ve İpotekler İle İlgili Görüş.....	32
6.6	Değerleme Konusu Gayrimenkulün, Üzerinde İpotek veya Gayrimenkulün Değerini Doğrudan ve Önemli Ölçüde Etkileyecek Nitelikte Herhangi Bir Takyidat Bulunması Durumları Hariç, Devredilebilmesi Konusunda Bir Sınırlamaya Tabi Olup Olmadığı Hakkında Bilgi.....	32
6.7	Değerleme Konusu Arsa veya Arazi ise, Alımından İtibaren beş Yıl Geçmesine Rağmen Üzerinde Proje Geliştirilmesine Yönelik Herhangi Bir Tasarrufta Bulunup Bulunulmadığına Dair Bilgi	32
6.8	Değerleme Konusu Üst Hakkı veya Devre Mülk Hakkı İse, Üst Hakkı ve Devre Mülk Hakkının Devredilebilmesine İlişkin Olarak Bu Hakları Doğuran Sözleşmelerde Özel Kanun Hükümlerinden Kaynaklananlar Hariç Herhangi Bir Sınırlama Olup Olmadığı Hakkında Bilgi	33
6.9	Gayrimenkulün Tapudaki Niteliğinin, Fiili Kullanım Şeklinin ve Portföye Dahil Edilme Niteliğinin Birbiriyle Uyumlu Olup Olmadığı Hakkında Görüş İle Portföye Alınmasında Herhangi Bir Sakınca Olup Olmadığı Hakkında Görüş	33
7.	SONUÇ.....	34
7.1	Sorumlu Değerleme Uzmanının Sonuç Cümlesi	34
7.2	Nihai Değer Takdiri.....	34
8.	UYGUNLUK BEYANI	35
9.	RAPOR EKLERİ	35

Bu Belge, 5070 sayılı "Elektronik İmza Kanunu" çerçevesinde e-imza ile imzalanmıştır.

YÖNETİCİ ÖZETİ

<u>Talep Sahibi</u>	İş Gayrimenkul Yatırım Ortaklığı A.Ş
<u>Rapor No ve Tarihi</u>	Özel 2024 – 663 / 27.12.2024
<u>Değerleme Konusu ve Kapsamı</u>	Bu rapor, müşteri talebi üzerine belirtilen kayıta bulunan gayrimenkullerin değerlendirme tarihindeki piyasa koşulları ve ekonomik göstergeler doğrultusunda güncel piyasa değeri tespitine yönelik olarak, SPK mevzuatı kapsamında kullanılmak üzere, ilgili tebliğde belirtilen esaslar çerçevesinde hazırlanmıştır.
<u>Taşınmazın Açık Adresi</u>	İçmeler Mahallesi, Piri Reis Caddesi, İş Bankası Tuzla Meydan Çarşısı, No: 44A, 44B Tuzla/İSTANBUL
<u>Tapu Kayıt Bilgisi</u>	İstanbul İli, Tuzla İlçesi, Merkez Mahallesi, 7301 ada 2 parselde yer alan “3 Blok Betonarme Ofis, İşyeri ve Arsası” nitelikli ana taşınmazda konumlu A ve B blokta yer alan 39 adet bağımsız bölüm
<u>Fiili Kullanımı (Mevcut Durumu)</u>	Rapora konu taşınmazların kısmen boş durumda, kısmen de kiracılar tarafından kullanıldığı tespit edilmiştir.
<u>İmar Durumu</u>	Konu parselin 24.11.2017 tasdik tarihli E-5 İle Demiryolu Arası Uygulama İmar Planında “Ticaret + Turizm + Konut” alanında kaldığı, ayrık nizam, yengeç: 12 kat, kaks: 1,75 yapılaşma şartlarına haiz olduğu bilgisi edinilmiştir.
<u>Kısıtlılık Hali (Yıkım vb olumsuz karar, zabıt, tutanak, dava veya tasarrufa engel durumlar)</u>	Taşınmazların tapu kayıtlarında kısıtlılık oluşturacak bir durum yoktur.
<u>Piyasa Değeri</u>	220.490.000,00 (İkiyüzyirmimilyondörtüzdoksanbin Türk Lirası)
<u>KDV Dahil (%20) Piyasa Değeri(Tamamlanması Durumundaki)</u>	264.588.000,00-TL
<u>Açıklama</u>	Değerlemeyi etkileyecek herhangi bir olumsuz duruma rastlanmamıştır.
<u>Raporu Hazırlayanlar</u>	Burak BARIŞ – SPK Lisans No: 406713 Doğukan TORUNLER – SPK Lisans No: 915831 Raci Gökcehan SONER – SPK Lisans No: 404622
<u>Sorumlu Değerleme Uzmanı</u>	Erdeniz BALIKÇIOĞLU – SPK Lisans No: 401418

Bu Belge, 5070 sayılı “Elektronik İmza Kanunu” çerçevesinde e-imza ile imzalanmıştır.

1. RAPOR BİLGİLERİ

1.1 Değerleme Tarihi, Rapor Tarihi ve Rapor Numarası

Söz konusu işlemin değerlendirme çalışmaları sözleşme tarihi itibarıyla başlamış 27.12.2024 itibarıyla değerlendirme çalışmaları bitmiş olup Özel 2024-663 rapor numarasıyla nihai rapor olarak tamamlanmıştır.

1.2 Değerlemenin Amacı

Bu rapor, İş GYO A.Ş.'nin talebi üzerine; İstanbul İli, Tuzla İlçesi, Merkez Mahallesi, 7301 ada 2 parselde yer alan; "3 Blok Betonarme Ofis, İşyeri ve Arsası" nitelikli ana taşınmazda konumlu farklı nitelikli A ve B blokta yer alan 39 taşınmazın adil piyasa değerinin Türk Lirası cinsinden tespitine yönelik hazırlanan Gayrimenkul Değerleme Raporu'dur.

Değerlemenin amacı, taraflar arasında imzalanan sözleşmede de belirtildiği üzere, bilgileri verilen taşınmazın değer tespiti amacıyla güncel Pazar değerini içeren değerlendirme raporunun hazırlanmasıdır.

1.3 Rapor Kapsamı (SPK Mevzuatı Kapsamında Olup Olmadığı)

Bu Rapor, Sermaye Piyasası Kurulu'nun III-62.3 sayılı "Sermaye Piyasasında Faaliyette Bulunacak Gayrimenkul Değerleme Kuruluşları Hakkında Tebliğ" hükümleri ile bu tebliğ ekinde yer alan "Değerleme Raporlarında Bulunması Gereken Asgari Hususlar" çerçevesinde Tebliğin 1 inci maddesi ikinci fıkrası "Sermaye piyasasında gayrimenkul değerlendirme faaliyeti; sermaye piyasası mevzuatına tabi ortak ortaklıklar, ihraççılar ve sermaye piyasası kurumlarının, sermaye piyasası mevzuatı kapsamındaki işlemlerine konu olan gayrimenkullerinin, gayrimenkul projelerinin veya gayrimenkullere bağlı hak ve faydaların belli bir tarihteki muhtemel değerinin Kurul düzenlemeleri ve Kurulca kabul edilen değerlendirme standartları çerçevesinde bağımsız ve tarafsız olarak takdir edilmesini ifade eder." kapsamında hazırlanmıştır.

1.4 Dayanak Sözleşme Tarih ve Numarası

İş Gayrimenkul Yatırım Ortaklığı A.Ş ile Net Kurumsal Gayrimenkul Değerleme ve Danışmanlık A.Ş. arasında 01.11.2024 tarihinde imzalanmıştır.

1.5 Raporu Hazırlayanlar ve Sorumlu Değerleme Uzmanı

İş bu rapor, Gayrimenkul Değerleme Uzmanı Doğan TORUNLER ve Gayrimenkul Değerleme Uzmanı Burak BARIŞ tarafından hazırlanmış, Gayrimenkul Değerleme Uzmanı Raci Gökcehan SONER tarafından kontrol edilmiş ve Sorumlu Değerleme Uzmanı Erdeniz BALIKÇIOĞLU tarafından onaylanmıştır.

1.6 Değerleme Konusu Gayrimenkul İçin Şirketimiz Tarafından Daha Önceki Tarihlerde Yapılan Son Üç Değerlemeye İlişkin Bilgiler

Değerleme konusu gayrimenkuller için şirketimiz tarafından;

22.12.2023 tarih, Özel 2023 – 1162 sayılı, piyasa satış değer tespitine yönelik,

26.06.2024 tarih, Özel 2024 – 319 sayılı piyasa satış değer tespitine yönelik

20.12.2023 tarih, Özel 2024 – 666 sayılı piyasa satış değer tespitine yönelik 3 adet değerlendirme raporu hazırlanmıştır.

2. DEĞERLEME ŞİRKETİ (KURULUŞ) VE TALEP SAHİBİNİ (MÜŞTERİ) TANITICI BİLGİLER

2.1 Değerlemeyi Yapan Şirket Bilgileri ve Adresi

08.08.2008 tarihinde gayrimenkul değerlendirme ve danışmanlık hizmeti vermek üzere Ankara’da kurulan ve genel merkezi Emniyet Mahallesi Sınır Sokak No:17/1 Yenimahalle/Ankara adresinde bulunan şirketimiz NET Kurumsal Gayrimenkul Değerleme ve Danışmanlık A.Ş. Sermaye Piyasası Kurulu’nun Seri: VIII, No:35 sayılı tebliği uyarınca Kasım 2009’da “Kurul Listesine” alınmıştır. Şirketimiz ayrıca, Bankacılık Düzenleme ve Denetleme Kurulu tarafından 11.08.2011 tarih ve 20855 sayılı kararı ile bankalara “gayrimenkul, gayrimenkul projesi ve gayrimenkule bağlı hak ve faydaların değerlendirilmesi” hizmeti verme yetkisi almıştır.

Sermaye : 14.000.000,-TL

Ticaret Sicil : 256696

Telefon : 0 312 467 00 61 Pbx

E-Posta / Web : info@netgd.com.tr__www.netgd.com.tr

Adres : Emniyet Mahallesi Sınır Sokak No:17/1 Yenimahalle/Ankara

2.2 Talep Sahibi (Müşteri) Bilgileri ve Adresi

Şirket Unvanı : İş Gayrimenkul Yatırım Ortaklığı A.Ş

Şirket Adresi : İş Kuleleri Kule-2 Kat:10-11 Levent 34330 İstanbul

Şirket Amacı : Müşterilerine ve hissedarlarına sürekli katma değer yaratmak, GYO sektörünün gelişimine katkıda bulunmak ve küresel ölçekte saygın bir kurum haline gelmek.

Ödenmiş Sermayesi : 958.750.000,00-TL

Telefon : 0 850 724 23 50

E-Posta : info@isgyo.com.tr

2.3 Müşteri Taleplerinin Kapsamı ve Varsa Getirilen Sınırlamalar

İş bu rapor, İş Gayrimenkul Yatırım Ortaklığı A.Ş.’nin talebi üzerine İstanbul İli, Tuzla İlçesi, Merkez Mahallesi, 7301 ada 2 parselde yer alan; 3 Blok Betonarme Ofis, İşyeri ve Arsası” nitelikli ana taşınmazda konumlu farklı nitelikli A ve B blokta yer alan 39 taşınmazın adil piyasa değerinin Türk Lirası cinsinden tespitine ilişkin hazırlanmıştır.

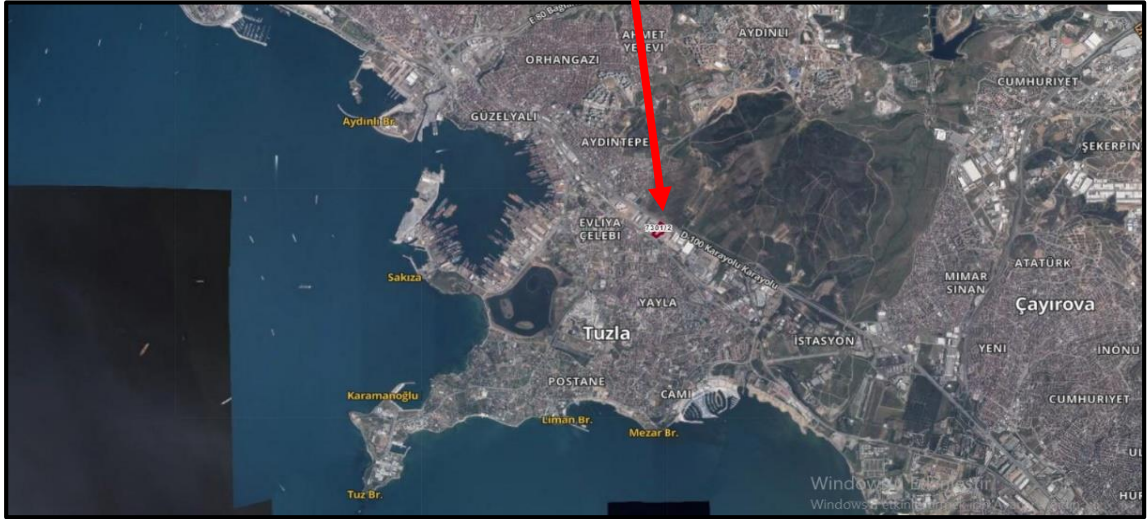
2.4 İşin Kapsamı

İşin kapsamı, SPK mevzuatı kapsamında olup asgari unsurlar çerçevesinde müşterinin değerlemesini talep ettiği tapu bilgilerine istinaden değerlendirme raporunun hazırlanarak müşteriye ıslak imzalı şekilde teslim edilmesidir.

3. GAYRİMENKULÜN YASAL DURUMUNA İLİŞKİN BİLGİLER

3.1 Gayrimenkulün Yeri, Konumu, Tanımı ve Çevre Teşekkülü Hakkında Bilgiler

Konu taşınmazlar; İstanbul İli, Tuzla İlçesi, İçmeler Mahallesi Piri Reis Caddesi üzerinde konumlandırılmıştır. Konu taşınmazların konumlu olduğu siteye ulaşım için D100 Karayolu üzerinde Ankara istikametine doğru ilerlerken Darıca Mevkiinde D100 Yanyola girilir. Değerleme konusu taşınmaz yanyol üzerinde sağ kolda konumlandırılmıştır. Ulaşım ana cadde üzerinden geçen toplu taşıma araçları ve özel araçlar ile rahatlıkla sağlanabilmektedir. Taşınmazın bulunduğu bölge konut ve ticari nitelikli gelişmiş olup üst gelir grubuna hitap etmektedir. Bölgenin kamu hizmetlerinden istifadesi tam olup herhangi bir altyapı problemi bulunmamaktadır. Yakın çevresinde; Tuzla Devlet Hastanesi, Tuzla Stadyumu ve Tuzla Belediye Başkanlığı bulunmaktadır.



Koordinatlar:

Enlem: 40.8410 - Boylam: 29.3101

Bu Belge, 5070 sayılı "Elektronik İmza Kanunu" çerçevesinde e-imza ile imzalanmıştır.

3.2 Gayrimenkulün Tapu Kayıtları

İL – İLÇE	: İSTANBUL / TUZLA
MAHALLE – KÖY - MEVKİİ	: Merkez - / - /
CİLT - SAYFA NO	: TABLO-1
ADA - PARSEL	: 7301 / 2
ARSA PAY - PAYDA	: TABLO-1
YÜZÖLÇÜM	: 21.305,29 m ²
ANA TAŞINMAZ NİTELİĞİ	: 3 Blok Betonarme Ofis, İşyeri Ve Arsası
TAŞINMAZ NİTELİK	: TABLO-1
BLOK/KAT/GİRİŞ/B.B. NO	: TABLO-1
TAŞINMAZ ID	: TABLO-1
MALİK - HİSSE	: İŞ GAYRİMENKUL YATIRIM ORTAKLIĞI ANONİM ŞİRKET (1/1) (MÜŞTEREK)
EDİNME SEBEBİ TARİH-YEVMIYE	: Kat Mülkiyeti Tesisi (16.12.2016 - 23146) (MÜŞTEREK)

Tapu Tablosu

No	Blok	B.B No	KAT	B.B NİTELİK	ARSA PAY/PAYDA	CİLT NO	SAYFA NO	TAŞINMAZ ID
1	A	1	1. BODRUM	Dükkan	49527/2130529	285	28208	94895962
2	A	2	1. BODRUM	Dükkan	2138/2130529	285	28209	94895963
3	A	3	1. BODRUM	Dükkan	2138/2130529	285	28210	94895964
4	A	4	1. BODRUM	Dükkan	6385/2130529	285	28211	94895965
5	A	5	1. BODRUM	Dükkan	6385/2130529	285	28212	94895966
6	A	6	1. BODRUM	Dükkan	6385/2130529	285	28213	94895967
7	A	7	1. BODRUM	Dükkan	6802/2130529	285	28214	94895968
8	A	8	1. BODRUM	Dükkan	3591/2130529	285	28215	94895969
9	A	9	1. BODRUM	Dükkan	3122/2130529	285	28216	94895970
10	A	10	1. BODRUM	Dükkan	812/2130529	285	28217	94895971
11	A	11	1. BODRUM	Dükkan	401/2130529	285	28218	94895972
12	A	12	1. BODRUM	Dükkan	967/2130529	285	28219	94895973
13	A	13	1. BODRUM	Dükkan	967/2130529	285	28220	94895974
14	A	14	1. BODRUM	Dükkan	967/2130529	285	28221	94895975
15	A	15	1. BODRUM	Dükkan	10673/2130529	285	28222	94895976
16	A	16	1. BODRUM	Restoran - Kafeterya	17892/2130529	285	28223	94895977
17	A	17	1. BODRUM	Restoran - Kafeterya	15196/2130529	285	28224	94895978
18	A	18	1. BODRUM	Restoran - Kafeterya	15196/2130529	285	28225	94895979
19	A	19	1. BODRUM	Restoran - Kafeterya	16359/2130529	285	28226	94895980
20	A	20	1. BODRUM	Restoran - Kafeterya	11291/2130529	285	28227	94895981
21	A	21	1. BODRUM	Dükkan	6413/2130529	285	28228	94895982
22	A	22	1. BODRUM	Dükkan	2005/2130529	285	28229	94895983
23	A	23	1. BODRUM	Dükkan	1515/2130529	285	28230	94895984
24	A	24	1. BODRUM	Dükkan	1515/2130529	285	28231	94895985
25	A	25	1. BODRUM	Dükkan	1158/2130529	285	28232	94895986

Bu Belge, 5070 sayılı "Elektronik İmza Kanunu" çerçevesinde e-imza ile imzalanmıştır.

No	Blok	B.B No	KAT	B.B NİTELİK	ARSA PAY/PAYDA	CİLT NO	SAYFA NO	TAŞINMAZ ID
26	A	26	1. BODRUM	Dükkan	1158/2130529	285	28233	94895987
27	A	29	ZEMİN	Restoran - Kafeterya	11400/2130529	285	28236	94895990
28	A	30	ZEMİN	Restoran - Kafeterya	9935/2130529	285	28237	94895991
29	A	31	ZEMİN	Restoran - Kafeterya	4492/2130529	285	28238	94895992
30	A	32	ZEMİN	Restoran - Kafeterya	5342/2130529	285	28239	94895993
31	A	33	ZEMİN	Restoran - Kafeterya	7648/2130529	285	28240	94895994
32	A	34	ZEMİN	Dükkan	10940/2130529	285	28241	94895995
33	A	35	1. BODRUM	Dükkan	34381/2130529	285	28242	94895996
34	A	40	2. BODRUM	Oto Yıkama Alanı	7545/2130529	285	28247	94896001
35	B	1	1. BODRUM	Restoran - Kafeterya	22760/2130529	285	28248	94896002
36	B	2	1. BODRUM	Restoran - Kafeterya	11898/2130529	285	28249	94896003
37	B	3	1. BODRUM	Restoran - Kafeterya	11898/2130529	285	28250	94896004
38	B	4	1. BODRUM	Restoran - Kafeterya	15336/2130529	285	28251	94896005
39	B	5	1. BODRUM	Dükkan	3141/44428	285	28252	94896006

3.3 Gayrimenkul İle İlgili Herhangi Bir Takyidat veya Devredilmesine İlişkin Herhangi Bir Sınırlama Olup Olmadığı Hakkında Bilgi

Tapu ve Kadastro Genel Müdürlüğü TKGM Portal üzerinden alınan Tapu Kayıt belgelerine göre taşınmazlar üzerinde aşağıdaki kayıtlar bulunmaktadır.

Beyanlar Hanesinde:

- Yönetim Planı : 09/12/2016(Şablon: Yönetim Planının Belirtilmesi)(T:16.12.2016 – Y:23146)
- Otopark bedeline ilişkin taahhütname bulunmaktadır. (Şablon: Otopark Bedeline İlişkin Taahhütnamenin Bulunduğu Belirtmesi. (T:11.11.2015 – Y:19563)
- Otopark bedeline ilişkin taahhütname bulunmaktadır. (Şablon: Otopark Bedeline İlişkin Taahhütnamenin Bulunduğu Belirtmesi. (T:19.03.2012 – Y:3275)
- HARİTASINDA GÖRÜLEN 66 OTOLUK OTOPARK YERİ BİNANIN ORTAK YERLERİNDEN OLUP BAŞKA AMAÇLA KULLANILAMAZ 28/11/1986 Y: 5941(Şablon: Ortak yerlerin belirtilmesi)(T:28.11.1986 – Y:5941)

*Takyidatların tamamı müşterektir

**Takyidatların tasarrufa olumsuz etkisi yoktur.

3.4 Değerleme Yapılan Gayrimenkul İle İlgili Varsa Son Üç Yıllık Dönemde Gerçekleşen Alım Satım İşlemlerine ve Gayrimenkulün Hukuki Durumunda Meydana Gelen Değişikliklere (İmar Planında Meydana Gelen Değişiklikler, Kamulaştırma İşlemleri vb.) İlişkin Bilgi

Konu taşınmazın tapu kayıtlarında ve imar hukuki durumunda son üç yıllık süreçte herhangi bir değişiklik bulunmamaktadır.

3.5 Gayrimenkulün ve Bulunduğu Bölgenin İmar Durumuna İlişkin Bilgiler

Gayrimenkulün ada/parsel bazında konumu Tuzla Belediyesinde yer alan imar paftası üzerinden tespit edilmiştir. Konu parselin 24.11.2017 tasdik tarihli E-5 İLE DEMİRYOLU ARASI Uygulama İmar Planında “Ticaret + Turizm + Konut” alanında kaldığı, ayırık nizam, yençok: 12 kat, kaks: 1,75 yapılaşma şartlarına haiz olduğu bilgisi edinilmiştir. Parselin kamusal alana terki bulunmamaktadır. Taşınmaz belediye sınırları içerisindedir.

3.6 Gayrimenkul İçin Alınmış Durdurma Kararı, Yıkım Kararı, Riskli Yapı Tespiti Vb Durumlara Dair Açıklamalar

Söz konusu gayrimenkuller için Tuzla Belediyesi imar müdürlüğünde yapılan incelemeler ve alınan sözlü bilgilere göre taşınmaz ile ilgili herhangi bir olumsuz karar bulunmamaktadır.

3.7 Gayrimenkule İlişkin Olarak Yapılmış Sözleşmelere (Gayrimenkul Satış Vaadi, Kat Karşılığı İnşaat veya Hasılat Paylaşımı Sözleşmeleri Vb.) İlişkin Bilgiler

Söz konusu taşınmazlar İş Gayrimenkul Yatırım Ortaklığı A.Ş. adına kayıtlıdır. Herhangi bir sözleşme bulunmamaktadır.

Bu Belge, 5070 sayılı “ Elektronik İmza Kanunu ” çerçevesinde e-imza ile imzalanmıştır.

3.8 Gayrimenkuller ve Gayrimenkul Projeleri İçin Alınmış Yapı Ruhsatlarına, Tadilat Ruhsatlarına, Yapı Kullanım İzinlerine İlişkin Bilgileri İle İlgili Mevzuat Uyarınca Alınması Gerekli Tüm İzinlerin Alınıp Alınmadığına ve Yasal Gerekliliği Olan Belgelerin Tam ve Doğru Olarak Mevcut Olup Olmadığı Hakkında Bilgi

Rapora konu taşınmaz Belediye sınırları içinde olup, Tuzla Belediyesi imar servisinde yapılan araştırmaya göre taşınmaza ait incelenen belgeler aşağıdaki gibidir;

RUHSAT BİLGİLERİ											
SIRA NO	BLOK	RUHSAT TÜRÜ	TARİH	SAYI	KULLANIM AMACI	BB. SAYISI	ALANI	ORTAK ALANI	TOPLAM ALAN	KAT SAYISI	YAPI SINIFI
1	A	Yeni Yapı	16.03.2012	172/12	Ofis(İşyeri) Binası	30	5.885,85	27.927,62	39.550,14	8	4B
					Alışveriş Merkezlerindeki Restoranlar	10	703,04				
					Mağaza	19	5.033,63				
2	B	Yeni Yapı	16.03.2012	173/12	Ofis(İşyeri) Binası	30	5.784,54	21.811,81	30.189,81	8	4B
					Alışveriş Merkezlerindeki Restoranlar	14	1.488,37				
					Mağaza	13	1.105,09				
3	OTEL	Yeni Yapı	16.03.2012	174/12	-	1	23.728,29	-	23.728,29	-	5B
4	GÜVENLİK	Yeni Yapı	16.03.2012	175/12	-	1	16,74	-	16,74	8	3A
5	A	İsim Değişikliği	21.04.2014	365/14	Ofis(İşyeri) Binası	30	5.885,85	27.927,62	39.550,14	8	4B
					Alışveriş Merkezlerindeki Restoranlar	10	703,04				
					Mağaza	19	5.033,63				
6	B	İsim Değişikliği	22.04.2014	366/14	Ofis(İşyeri) Binası	30	5.784,54	21.811,81	30.189,81	8	4B
					Alışveriş Merkezlerindeki Restoranlar	14	1.488,37				
					Mağaza	13	1.105,09				
7	OTEL	İsim Değişikliği	23.04.2014	367/14	-	1	23.728,29	-	23.728,29	-	5B
8	GÜVENLİK	İsim Değişikliği	24.04.2014	368/14	-	1	16,74	-	16,74	8	3A
9	A	Tadilat	28.09.2015	578/15	Ofis(İşyeri) Binası	60	13.438,56	26.271,31	39.709,87	8	4B
10	B	Tadilat	28.09.2015	579/15	Ofis(İşyeri) Binası	57	10455,35	16.572,76	27.028,11	8	4B
11	D	Tadilat	28.09.2015	580/15	Ofis(İşyeri) Binası	31	9297,53	17153,42	26450,95	8	4B
12	GÜVENLİK	Tadilat	28.09.2015	581/15	Ofis(İşyeri) Binası	1	19,21	-	19,21	8	3A

YAPI KULLANMA İZİN BELGE BİLGİLERİ											
BLOK	ESAS RUHSAT	TARİH	SAYI	KULLANIM AMACI	BB. SAYISI	ALANI	ORTAK ALANI	TOPLAM ALAN	KAT SAYISI	YAPI SINIFI	
1	A	Tadilat	29.12.2015	317/15	Ofis - İşyeri	60	13438,56	26.271,31	39.709,87	8	4B
2	B	Tadilat	29.12.2015	316/15	Ofis - İşyeri	57	10455,35	16.572,76	27.028,11	8	4B
3	D	Tadilat	30.12.2015	320/15	Ofis - İşyeri	31	9297,53	17.153,42	26.450,95	8	4B

TADİLAT RUHSAT BELGE BİLGİLERİ											
BLOK	ESAS RUHSAT	TARİH	SAYI	KULLANIM AMACI	BB. SAYISI	ALANI	ORTAK ALANI	TOPLAM ALAN	KAT SAYISI	YAPI SINIFI	
1	A	Tadilat	20.07.2016	473/16	Ofis - İşyeri	40	14878,1	24.838,17	39.716,27	8	4B
2	B	Tadilat	20.07.2016	474/16	Ofis - İşyeri	15	11061,04	16.024,11	27.085,15	8	4B
3	D	Tadilat	20.07.2016	475/16	Ofis - İşyeri	5	9058,66	17.398,69	26.457,35	8	4B

YAPI KULLANMA İZİN BELGE BİLGİLERİ											
BLOK	ESAS RUHSAT	TARİH	SAYI	KULLANIM AMACI	BB. SAYISI	ALANI	ORTAK ALANI	TOPLAM ALAN	KAT SAYISI	YAPI SINIFI	
1	A	Tadilat	15.11.2016	303/16	Ofis - İşyeri	40	14878,1	24.838,17	39.716,27	8	4B
2	B	Tadilat	15.11.2016	304/16	Ofis - İşyeri	15	11061,04	16.024,11	27.085,15	8	4B
3	D	Tadilat	15.11.2016	305/16	Ofis - İşyeri	5	9058,66	17.398,69	26.457,35	8	4B

Taşınmazlarla alakalı mevzuat uyarınca alınması gereken tüm evraklar tamdır

Bu Belge, 5070 sayılı "Elektronik İmza Kanunu" çerçevesinde e-imza ile imzalanmıştır.

3.9 Değerlemesi Yapılan Projeler İle İlgili Olarak, 29/6/2001 Tarih ve 4708 Sayılı Yapı Denetimi Hakkında Kanun Uyarınca Denetim Yapan Yapı Denetim Kuruluşu (Ticaret Unvanı, Adresi vb.) ve Değerlemesi Yapılan Gayrimenkul İle İlgili Olarak Gerçekleştirdiği Denetimler Hakkında Bilgi

Söz konusu gayrimenkulün yapı denetim işleri Teknik Yapı Denetim A.Ş tarafından yapılmış olup, konu şirket Tatlısu Mh., Şenol GÜNEŞ Blv., A Blok, No: 2, D:41 Ümraniye/İSTANBUL adresinde konumlandır.

3.10 Eğer Belirli Bir Projeye İstinaden Değerleme Yapılıyorsa, Projeye İlişkin Detaylı Bilgi ve Planların ve Söz Konusu Değerin Tamamen Mevcut Projeye İlişkin Olduğuna ve Farklı Bir Projenin Uygulanması Durumunda Bulunacak Değerin Farklı Olabileceğine İlişkin Açıklama

Herhangi bir proje değerlendirilmesi yapılmamıştır.

3.11 Varsa, Gayrimenkulün Enerji Verimlilik Sertifikası Hakkında Bilgi

Rapora konu taşınmazların bulunduğu A Blok için alınmış C sınıflı, 29.04.2015 tarih ve S34304A27EA29 sayılı enerji verimlilik sertifikası, B Blok için alınmış C sınıflı, 14.04.2015 tarih ve S347729B630F4 sayılı enerji verimlilik sertifikası bulunmaktadır. Söz konusu sertifika rapor ekinde sunulmuştur.

4. GAYRİMENKULÜN FİZİKİ ÖZELLİKLERİ

4.1 Gayrimenkulün Bulunduğu Bölgenin Analizi ve Kullanılan Veriler

İstanbul; Avrupa ile Asya kıtaları arasında köprü görevi gören, bunların birbirine en çok yaklaştığı iki uç üzerinde kurulmuş bir şehirdir. Bu uçlar Avrupa kıtasında Çatalca, Asya kıtasında ise Kocaeli; güneyden Marmara ve Bursa, güneybatıdan Tekirdağ ve kuzeybatıdan Kırklareli ile çevrilidir. Şehrin adını aldığı ve Haliç ile Marmara arasında kalan yarımada üzerinde bulunan asıl İstanbul 253 km², bütünü ise 5712 km² 'dir. Marmara denizindeki Adalar da İstanbul iline dahildir. İstanbul çevresinin bitki örtüsü, Akdeniz iklimi bitkilerini andırır. Bölgede en çok görülen bitki türü makidir. Bu bitkiler uzun ve kurak bir yaz mevsimine kendini uydurmuştur. Fakat iklimin özelliği dolayısı ile tepeler çıplak değildir. Yer yer görülen ormanlık alanların en önemlisi kentin 20 km. kuzeyindeki Belgrad Ormanı'dır. İstanbul ilinde büyük akarsu yoktur.

Osmanlı İmparatorluğu'nun 1453'te kenti fethetmesinin ardından, şehir, yaklaşık beş asır boyunca Osmanlı İmparatorluğu'na başkentlik yapmış ve Türkler tarafından "İstanbul" olarak anılmaya başlanmıştır. Bugün, İstanbul, artık başkent olmasa da, hızla gelişen ülkenin en büyük şehridir. Boğaz çevresindeki konumu, İstanbul'u, Asya ve Avrupa arasında bir köprü yapmaktadır. Boğaziçi ve Haliç ile kent yerleşimini şekillendiren topoğrafyası, şehrin en önemli sembollerinden biri olan silüetini tanımlar. İstanbul'un tarihi ve dolayısıyla kültürü, mimarisinde görülebilir. Şehrin mimarisi Batı ile Doğu'yu bir araya getirmektedir. Şehirde Hipodrom, Yerebatan Sarnıcı ve Çemberlitaş gibi Roma Dönemi kalıntıları ve ayrıca Cenevizliler tarafından miras bırakılan Galata Kulesi yer almaktadır. Öte yandan şehri tanımlayan, Bizans ve Osmanlı yapılarıdır. Bizans yapıları arasında en önde geleni, yaklaşık 1500 yıl boyunca dünyanın en önemli anıtı olarak ayakta duran Ayasofya'dır. Günümüzde Ayasofya, müze olarak ziyarete açıktır.

geleniğinin yaşatıldığı Kapalıçarşı ve Mısır Çarşısı; kentin kültürünü ve kimliğini tanımlayan anıtlardır.

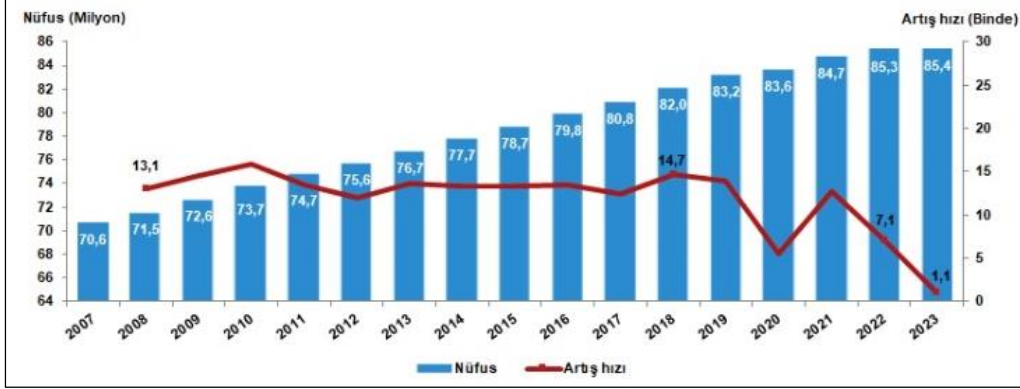
Tuzla İlçesi hakkında: Tuzla, İstanbul'un en doğusunda bulunan ilçesidir. Türkiye'nin orta derecede kalabalık nüfuslu ilçelerinden biridir. Ayrıca Türkiye'nin en büyük tersaneler bölgesi Tuzla'da bulunmaktadır. 1400 yılında Yıldırım Bayezid tarafından Osmanlı topraklarına katıldı. Tuzla'da yaşayan Rumlar, Lozan Anlaşması çerçevesinde Selânik, Kavala ve Drama'dan gelen Türklerle yer değiştirmişlerdir.

1950 yılından sonra Gebze'den ayrılarak Kartal ilçesine bağlandı. 1980'lerin sonuna kadar balıkçılık ve çiftliğin bir arada sürdürüldüğü Tuzla'da sanayinin gelişmesiyle çiftçilik önemini yitirmiştir. Günümüzde Tuzla, tersanelere de ev sahipliği yapmaktadır.

İSTANBUL	TUZLA
Nüfus: 15.655.924	Nüfus: 293.604
↓ %1,58	
İstanbul nüfusu bir önceki yıla göre 252.027 azalmıştır.	
İstanbul nüfusu 2023 yılına göre 15.655.924'dir.	Tuzla nüfusu 2023 yılına göre 293.604.
Bu nüfus, 7.806.787 erkek ve 7.849.137 kadından oluşmaktadır.	Bu nüfus, 148.950 erkek ve 144.654 kadından oluşmaktadır.
Yüzde olarak ise: %49,86 erkek, %50,14 kadındır.	Yüzde olarak ise: %50,73 erkek, %49,27 kadındır.

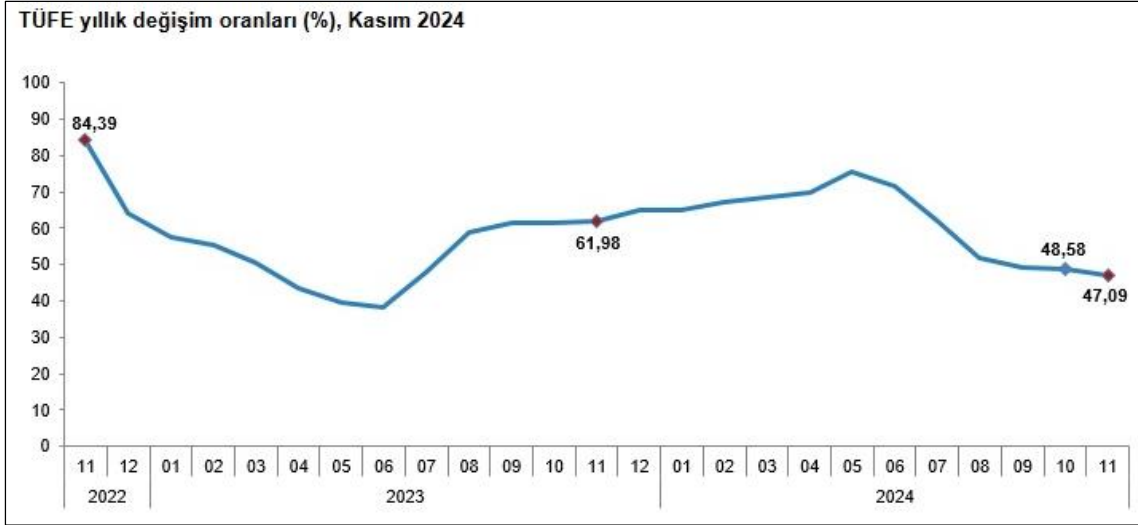
4.2 Mevcut Ekonomik Koşulların, Gayrimenkul Piyasasının Analizi, Mevcut Trendler ve Dayanak Veriler ile Bunların Gayrimenkulün Değerine Etkileri Bazı Ekonomik Veriler ve İstatistikler

Δ Nüfus;



Türkiye'de ikamet eden nüfus, 31 Aralık 2023 tarihi itibarıyla bir önceki yıla göre 92 bin 824 kişi artarak 85 milyon 372 bin 377 kişi oldu. Erkek nüfus 42 milyon 734 bin 71 kişi olurken, kadın nüfus 42 milyon 638 bin 306 kişi oldu. Diğer bir ifadeyle toplam nüfusun %50,1'ini erkekler, %49,9'unu ise kadınlar oluşturdu.

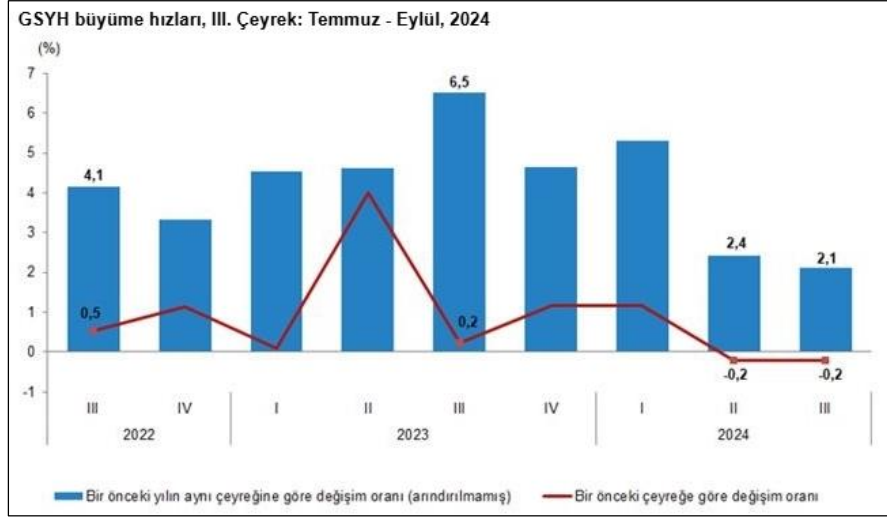
Δ TÜFE/Enflasyon Endeksleri;



TÜFE'deki (2003=100) değişim 2024 yılı Kasım ayında bir önceki aya göre %2,24, bir önceki yılın Aralık ayına göre %42,91, bir önceki yılın aynı ayına göre %47,09 ve on iki aylık ortalamalara göre %60,45 olarak gerçekleşti. Bir önceki yılın aynı ayına göre en az artış gösteren ana grup %26,24 ile ulaştırma oldu. Buna karşılık, bir önceki yılın aynı ayına göre artışın en yüksek olduğu ana grup ise %92,49 ile eğitim oldu. Ana harcama grupları itibarıyla 2024 yılı Kasım ayında bir önceki aya göre en çok azalan ana grup %-0,25 ile giyim ve ayakkabı oldu. Buna karşılık, 2024 yılı Kasım ayında bir önceki aya göre artışın en yüksek olduğu ana grup ise %5,10 ile gıda ve alkolsüz içecekler oldu. Endekste kapsanan 143 temel başlıktan (Amaca Göre Bireysel Tüketim Sınıflaması-COICOP 5'li Düzey) 2024 yılı Kasım ayı itibarıyla, 27 temel başlığın endeksinde düşüş gerçekleşirken, 10 temel başlığın endeksinde değişim olmadı. 106 temel başlığın endeksinde ise artış gerçekleşti. İşlenmemiş gıda ürünleri, enerji, alkollü içkiler ve tütün ile altın hariç TÜFE'deki değişim, 2024 yılı Kasım ayında bir önceki aya göre %1,54, bir önceki yılın Aralık ayına göre %42,28, bir önceki yılın aynı ayına göre %45,68 ve on iki aylık ortalamalara göre %60,56 olarak gerçekleşti. (TÜİK)

Bu Belge, 5070 sayılı "Elektronik İmza Kanunu" çerçevesinde e-imza ile imzalanmıştır.

Δ GSYİH/Büyüme Endeksleri;



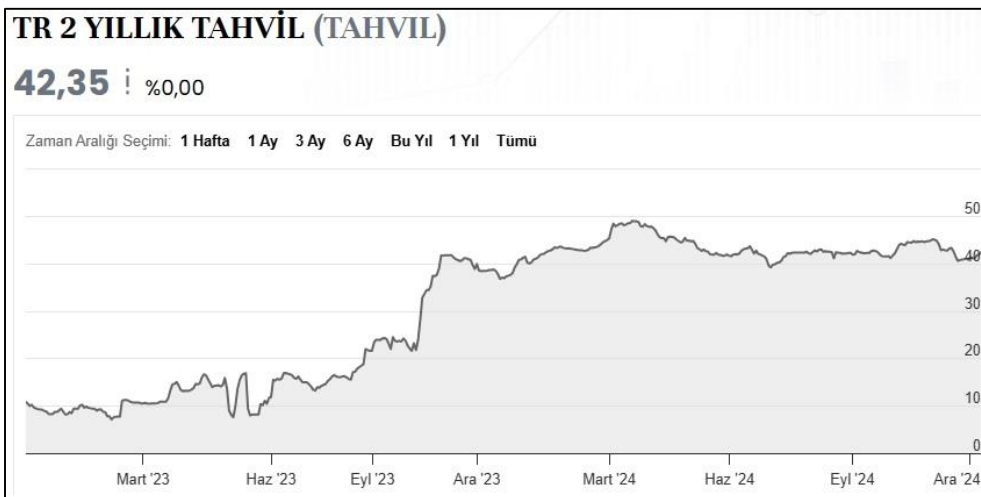
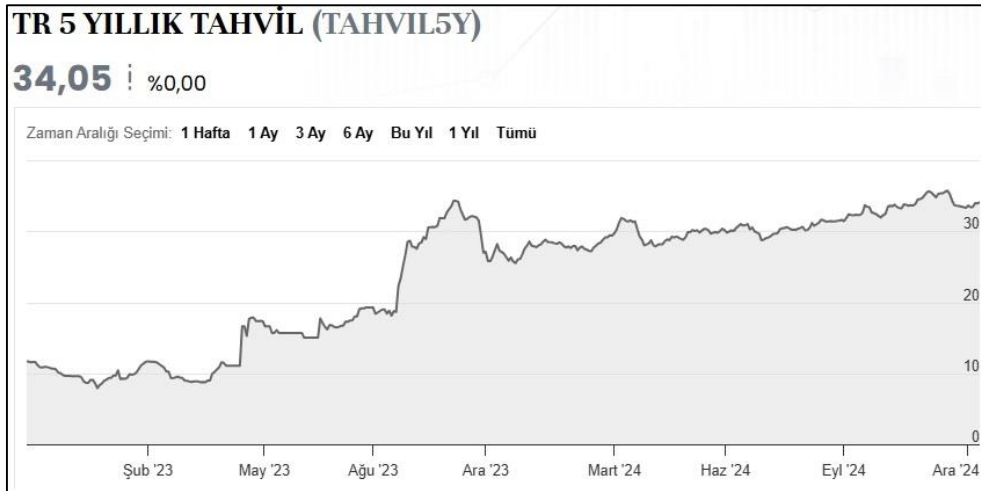
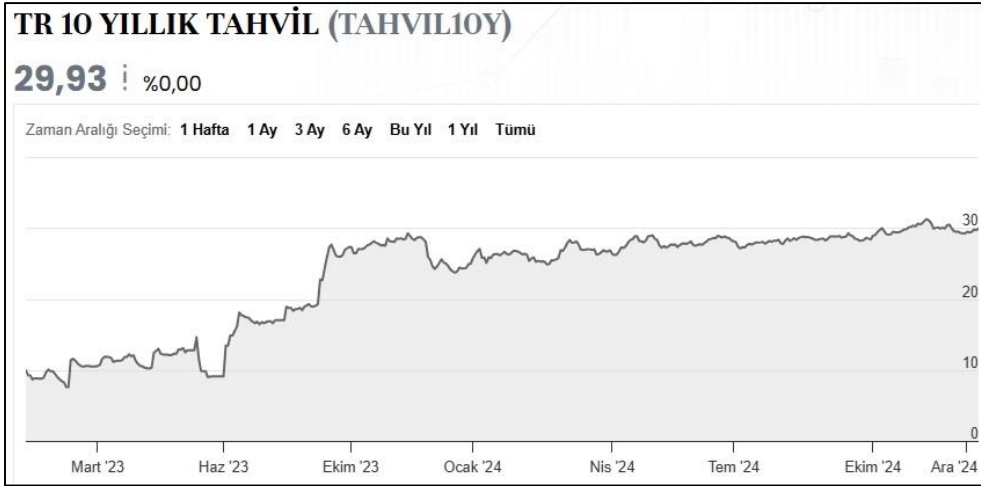
GSYH 2024 yılı üçüncü çeyrek ilk tahmini; zincirlenmiş hacim endeksi olarak, bir önceki yılın aynı çeyreğine göre %2,1 arttı. GSYH'yi oluşturan faaliyetler incelendiğinde; 2024 yılı üçüncü çeyreğinde bir önceki yıla göre zincirlenmiş hacim endeksi olarak; inşaat %9,2, finans ve sigorta faaliyetleri %6,2, tarım sektörü %4,6, gayrimenkul faaliyetleri %2,5, ürün üzerindeki vergiler eksi sübvansiyonlar %2,3, bilgi ve iletişim faaliyetleri %2,2, kamu yönetimi, eğitim, insan sağlığı ve sosyal hizmet faaliyetleri %1,9 ve hizmetler %1,4 arttı. Diğer hizmet faaliyetleri %2,4, sanayi sektörü %2,2, mesleki, idari ve destek hizmet faaliyetleri ise %0,3 azaldı. Mevsim ve takvim etkilerinden arındırılmış GSYH zincirlenmiş hacim endeksi, bir önceki çeyreğe göre %0,2 azaldı. Takvim etkisinden arındırılmış GSYH zincirlenmiş hacim endeksi, 2024 yılı üçüncü çeyreğinde bir önceki yılın aynı çeyreğine göre %1,9 arttı. Üretim yöntemiyle Gayrisafi Yurt İçi Hasıla tahmini, 2024 yılının üçüncü çeyreğinde cari fiyatlarla bir önceki yılın aynı çeyreğine göre %53,3 artarak 11 trilyon 893 milyar 252 milyon TL oldu. GSYH'nin üçüncü çeyrek değeri cari fiyatlarla ABD doları bazında 357 milyar 989 milyon olarak gerçekleşti. Yerleşik hanehalklarının nihai tüketim harcamaları 2024 yılının üçüncü çeyreğinde bir önceki yılın aynı çeyreğine göre zincirlenmiş hacim endeksi olarak %3,1 arttı. Devletin nihai tüketim harcamaları %0,9, gayrisafi sabit sermaye oluşumu ise %0,8 azaldı. Mal ve hizmet ihracatı, 2024 yılının üçüncü çeyreğinde bir önceki yılın aynı çeyreğine göre zincirlenmiş hacim endeksi olarak %0,8 artarken ithalatı %9,6 azaldı. İşgücü ödemelerinin cari fiyatlarla Gayrisafi Katma Değer içerisindeki payı geçen yılın üçüncü çeyreğinde %31,9 iken, bu oran 2024 yılında %36,4 oldu. Net işletme artışı/karma gelirin payı ise %47,8 iken %45,1 oldu. (TUİK)

GSYH sonuçları, III. Çeyrek: Temmuz - Eylül, 2024					
Yıl	Çeyrek	GSYH			
		Cari fiyatlarla (Milyon TL)	Cari fiyatlarla (Milyon \$)	Zincirlenmiş hacim endeksi	Değişim oranı (%)
2022	Yıllık	15 011 776	905 814	210,9	5,5
	I	2 519 789	181 490	188,9	7,8
	II	3 424 670	219 685	201,6	7,6
	III	4 273 138	242 416	223,8	4,1
	IV	4 794 179	262 243	231,2	3,3
2023	Yıllık	26 545 722	1 130 009	221,6	5,1
	I	4 687 492	248 416	195,3	4,5
	II	5 571 440	274 908	210,9	4,6
	III	7 759 106	298 760	238,4	6,5
	IV	8 527 683	307 925	241,9	4,6
2024	I ⁽¹⁾	8 858 428	288 751	205,7	5,3
	II ⁽¹⁾	9 925 986	307 407	216,0	2,4
	III ⁽¹⁾	11 893 252	357 989	243,4	2,1

Bu Belge, 5070 sayılı "Elektronik İmza Kanunu" çerçevesinde e-imza ile imzalanmıştır.

Δ TR 10 Yıllık Devlet Tahvili Değişimi;

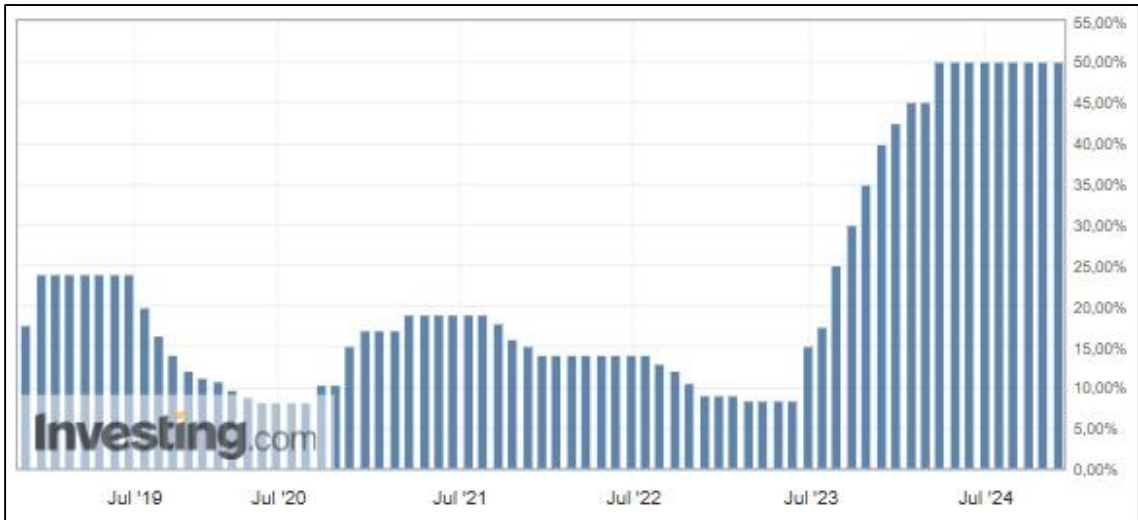
Aşağıda verilen tablolarda görüldüğü üzere rapor tarihi itibari ile TR 10 yıllık tahvil getirisi %30 bandında, TR 5 yıllık tahvil getirisi %34 bandında, TR 2 yıllık tahvil getirisi %42 bandındadır. Grafikler üzerinden geçmiş dönemler incelendiğinde bu oranların çok daha düşük düzeyde olduğu görülmektedir. Tahvil getirilerinin son dönemde yüksek seviyelerdeki seyir sebebi ülke ekonomisindeki enflasyonist ortamı düzeltmek adına uygulanan yeni ekonomi politikalarıdır.
(Grafik: Bloomberght.com)



Bu Belge, 5070 sayılı "Elektronik İmza Kanunu" çerçevesinde e-imza ile imzalanmıştır.

Δ Referans Faiz Oran Değişimi;

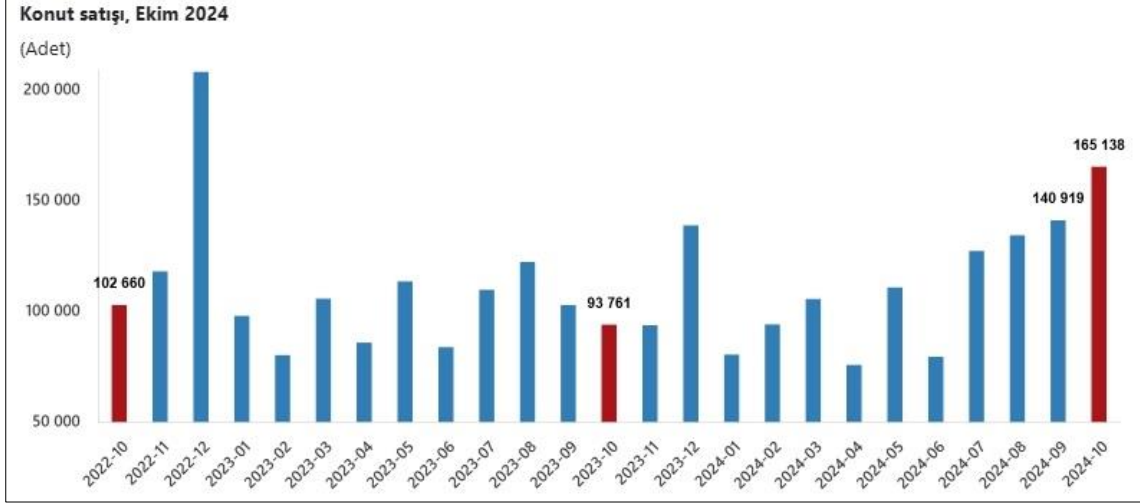
Türk Lirası Gecelik Referans Faiz Oranı, finansal türev ürünlerde, borçlanma araçlarında ve çeşitli finansal sözleşmelerde değişken faiz göstergesi, dayanak varlık veya karşılaştırma ölçütü olarak kullanılabilir, Türk Lirası kısa vadeli referans faiz oranı ihtiyacını karşılamaya yönelik olarak oluşturulmuştur. Borsa İstanbul tarafından yayımlanan Türk Lirası Referans Faiz Oranları uygulamasıyla hazırlanmış yukarıdaki grafik yıllara göre TR referans faiz oranlarını göstermektedir. TR yıllık referans faiz oranı 2023 yılı ilk yarısında %10 düzeyinde iken rapora tarihi itibari ile %49 civarındadır.

Δ TCMB Faiz Oran Değişimi;

Türkiye Cumhuriyeti Merkez Bankası tarafından açıklanan faiz oranı 2010-2018 yılları arasında ortalama %5,0 - %7,5 aralığında değişmekte iken 2018 Mayıs ayı itibariyle %20,00 seviyesine kadar çıkmış ve 2019 Haziran ayına kadar bu seviyelerde seyrini sürdürmüştür. 2019 Temmuz ayından itibaren düşüş eğilimi ile %8,50 seviyelerine gerilemiştir. 2021 Eylül ayı itibari ile %8,50 seviyelerinde seyrederken 2023 Haziran ayından itibaren gerçekleştirilen ekonomi politikalarındaki değişiklikler ile birlikte yükselişe geçmiş ve %50 seviyesine gelmiştir. Rapor tarihi itibari ile %50 seviyesindedir.

Δ Türkiye’de Gayrimenkul ve İnşaat Sektörü;

Türkiye genelinde konut satışları Ekim ayında bir önceki yılın aynı ayına göre %76,1 oranında artarak 165 bin 138 oldu. Konut satış sayısının en fazla olduğu iller sırasıyla 24 bin 812 ile İstanbul, 15 bin 257 ile Ankara ve 8 bin 658 ile İzmir olurken, en az olduğu iller sırasıyla 76 ile Hakkari, 97 ile Bayburt ve 112 ile Ardahan olarak gerçekleşti. (TUİK)

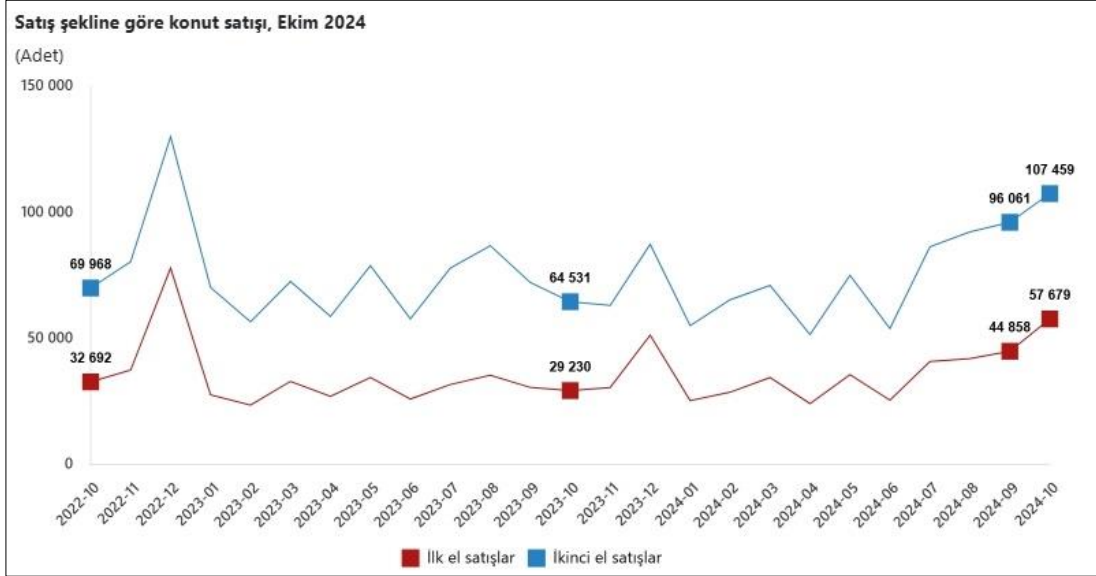


Konut satış sayısı, Ekim 2024

	Ekim			Ocak-Ekim		
	2024	2023	Değişim (%)	2024	2023	Değişim (%)
Satış şekline göre toplam satış	165 138	93 761	76,1	1 112 374	993 835	11,9
İpotekli satış	21 095	5 577	278,2	113 405	166 461	-31,9
Diğer satış	144 043	88 184	63,3	998 969	827 374	20,7
Satış durumuna göre toplam satış	165 138	93 761	76,1	1 112 374	993 835	11,9
İlk el satış	57 679	29 230	97,3	358 558	297 827	20,4
İkinci el satış	107 459	64 531	66,5	753 816	696 008	8,3

Konut satışları Ocak-Ekim döneminde bir önceki yılın aynı dönemine göre %11,9 oranında artarak 1 milyon 112 bin 374 olarak gerçekleşti. Türkiye genelinde ipotekli konut satışları Ekim ayında bir önceki yılın aynı ayına göre %278,2 oranında artarak 21 bin 95 oldu. Toplam konut satışları içinde ipotekli satışların payı %12,8 olarak gerçekleşti. Ocak-Ekim döneminde gerçekleşen ipotekli konut satışları ise bir önceki yılın aynı dönemine göre %31,9 oranında azalarak 113 bin 405 oldu. Türkiye genelinde diğer konut satışları Ekim ayında bir önceki yılın aynı ayına göre %63,3 oranında artarak 144 bin 43 oldu. Toplam konut satışları içinde diğer satışların payı %87,2 olarak gerçekleşti. Ocak-Ekim döneminde gerçekleşen diğer konut satışları ise bir önceki yılın aynı dönemine göre %20,7 oranında artarak 998 bin 969 oldu.

Türkiye genelinde ilk el konut satış sayısı Ekim ayında bir önceki yılın aynı ayına göre %97,3 oranında artarak 57 bin 679 oldu. Toplam konut satışları içinde ilk el konut satışının payı %34,9 oldu. İlk el konut satışları Ocak-Ekim döneminde ise bir önceki yılın aynı dönemine göre %20,4 oranında artarak 358 bin 558 olarak gerçekleşti. Türkiye genelinde ikinci el konut satış sayısı Ekim ayında bir önceki yılın aynı ayına göre %66,5 oranında artarak 107 bin 459 oldu. Toplam konut satışları içinde ikinci el konut satışının payı %65,1 oldu. İkinci el konut satışları Ocak-Ekim döneminde ise bir önceki yılın aynı dönemine göre %8,3 oranında artarak 753 bin 816 olarak gerçekleşti. (TÜİK)

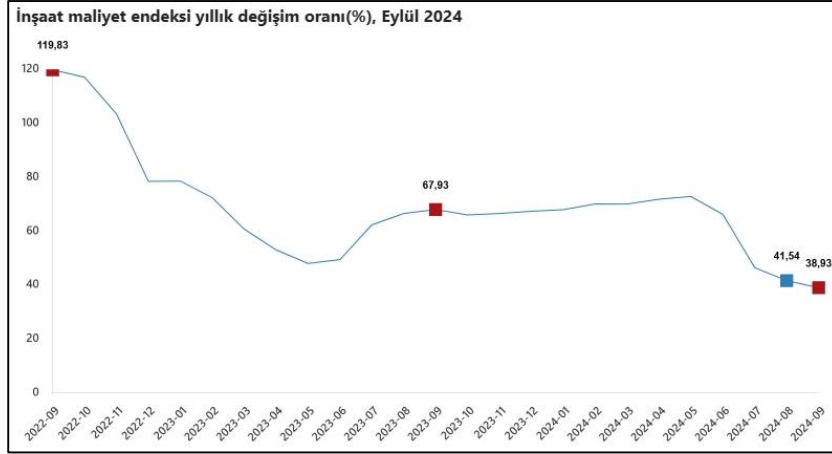


Bir önceki yılın aynı çeyreğine göre, 2024 yılı III. çeyreğinde belediyeler tarafından yapı ruhsatı verilen bina sayısı %18,8, daire sayısı %17,0 ve yüzölçümü %18,9 azaldı. Belediyeler tarafından 2024 yılı III. çeyreğinde yapı ruhsatı verilen binaların toplam yüzölçümü 32,0 milyon m² iken; bunun 17,0 milyon m²'si konut, 8,2 milyon m²'si konut dışı ve 6,8 milyon m²'si ise ortak kullanım alanı olarak gerçekleşti. Belediyeler tarafından 2024 yılı III. çeyreğinde yapı ruhsatı verilen binaların kullanma amacına göre en yüksek yüzölçümü payına 21,2 milyon m² ile iki ve daha fazla dairesel ikamet amaçlı binalar sahip oldu. Bunu 2,5 milyon m² ile sanayi binaları ve depolar izledi. Bir önceki yılın aynı çeyreğine göre, 2024 yılı III. çeyreğinde belediyeler tarafından yapı kullanma izin belgesi verilen bina sayısı %2,9 artarken, daire sayısı %3,1 ve yüzölçümü %5,3 azaldı.. (TÜİK)



Bu Belge, 5070 sayılı "Elektronik İmza Kanunu" çerçevesinde e-imza ile imzalanmıştır.

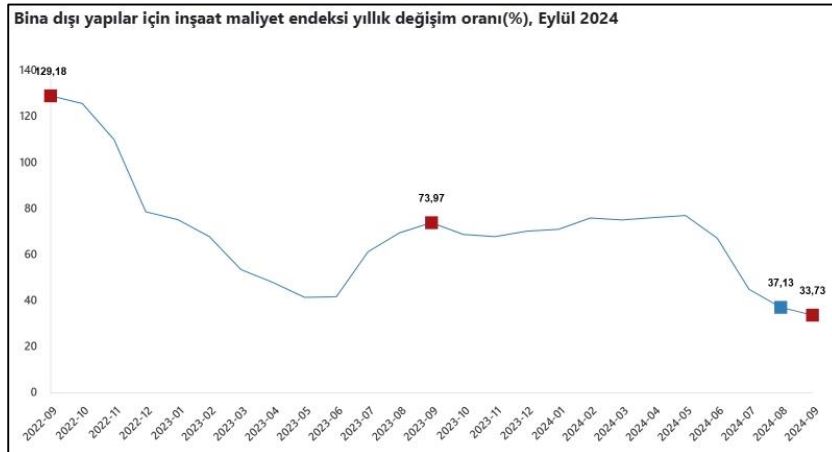
İnşaat maliyet endeksi, 2024 yılı Eylül ayında bir önceki aya göre %0,57 arttı, bir önceki yılın aynı ayına göre %38,93 arttı. Bir önceki aya göre malzeme endeksi %0,77 arttı, işçilik endeksi %0,18 arttı. Ayrıca bir önceki yılın aynı ayına göre malzeme endeksi %31,56 arttı, işçilik endeksi %56,68 arttı. (TUİK)



Bina inşaatı maliyet endeksi, bir önceki aya göre %0,78 arttı, bir önceki yılın aynı ayına göre %40,59 arttı. Bir önceki aya göre malzeme endeksi %1,14 arttı, işçilik endeksi %0,09 arttı. Ayrıca bir önceki yılın aynı ayına göre malzeme endeksi %33,98 arttı, işçilik endeksi %55,69 arttı. (TUİK)



Bina dışı yapılar için inşaat maliyet endeksi, bir önceki aya göre %0,11 azaldı, bir önceki yılın aynı ayına göre %33,73 arttı. Bir önceki aya göre malzeme endeksi %0,38 azaldı, işçilik endeksi %0,50 arttı. Ayrıca bir önceki yılın aynı ayına göre malzeme endeksi %24,50 arttı, işçilik endeksi %60,32 arttı. (TUİK)

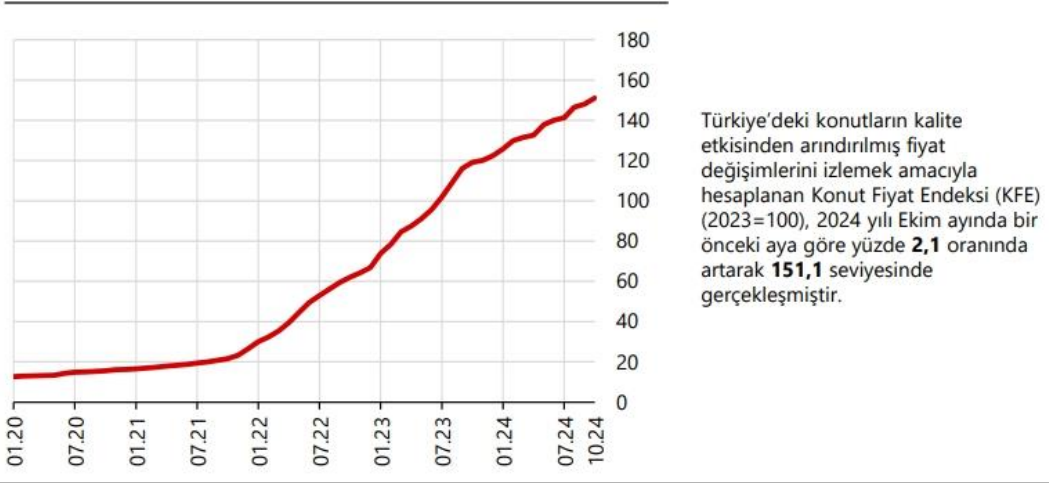


Bu Belge, 5070 sayılı "Elektronik İmza Kanunu" çerçevesinde e-imza ile imzalanmıştır.

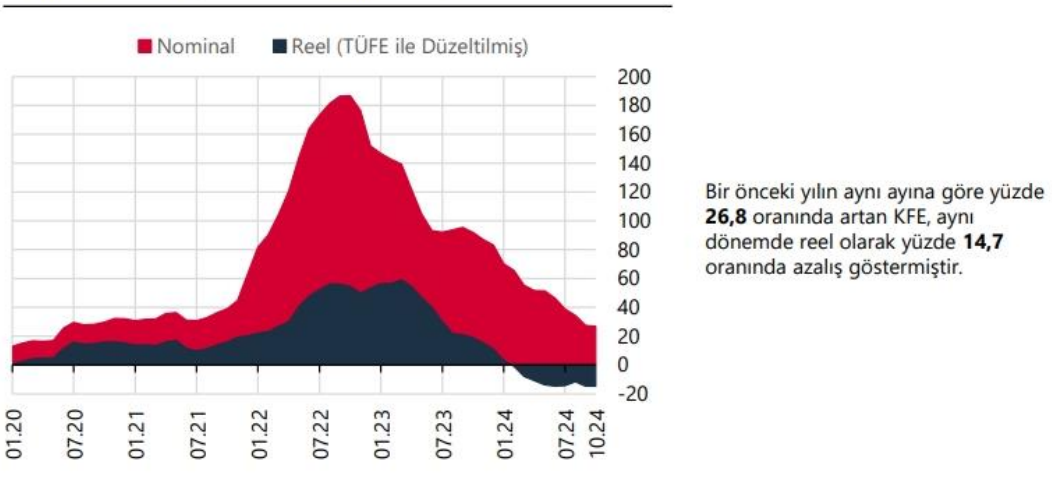
2024 yılı Ekim ayında bir önceki aya göre yüzde 2,1 oranında artan KFE, bir önceki yılın aynı ayına göre nominal olarak yüzde 26,8 oranında artmış, reel olarak ise yüzde 14,7 oranında azalmıştır. (TCMB)

	TÜRKİYE	İSTANBUL	ANKARA	İZMİR
Konut Fiyat Endeksi	151,1	140,9	158,2	149,0
Yıllık Değişim	%26,8	%21,2	%32,5	%28,7
Aylık Değişim	%2,1	%1,1	%2,8	%4,5

Grafik 1: Konut Fiyat Endeksi (Seviye, 2023=100)



Grafik 2: Konut Fiyat Endeksi (Yıllık % Değişim)



4.3 Değerleme İşlemini Olumsuz Yönde Etkileyen veya Sınırlayan Faktörler

Değerlemede herhangi bir sınırlama bulunmamaktadır.

4.4 Gayrimenkulün Fiziki, Yapısal, Teknik ve İnşaat Özellikleri

Δ Ana Gayrimenkul / Gayrimenkul Özellikleri;

Ana taşınmaz 21.305,29 m² yüz ölçümüne sahip, 7301 ada 2 parsel sayılı arsa üzerinde inşa edilmiş Tuzla Meydan Çarşısı projesidir. Taşınmaz, ofis, dükkân ve banka şubesi içerikli, ticari nitelikli karma yapı olup ticari olarak orta hareketli bir bölgede konumlanmıştır.

Blok bazında kat, kullanım alanı ve kullanım amacı detayı şu şekildedir;

BLOK	KAT DAĞILIMI	TOPLAM KAT SAYISI	BAĞIMSIZ BÖLÜM SAYISI
A	4 BODRUM + ZEMİN + 3 NORMAL	8	40
B	4 BODRUM + ZEMİN + 3 NORMAL	8	15
D	4 BODRUM + ZEMİN + 2 NORMAL	7	5

BLOK	KAT DAĞILIMI	ALAN(M2)	KULLANIM DETAYI
A	4. BODRUM	6690,15	Ortak Alanlar
	3. BODRUM	6382,52	Ortak Alanlar
	2. BODRUM	6693	Ortak Alanlar ve Ofis
	1. BODRUM	6571,05	21 Dükkan, 5 Restoran, 1 Kafe, 1 Ofis
	ZEMİN	3337,45	1 Yemekhane, 2 Dükkan, 5 Restoran
	1. KAT	2520,16	1 Ofis
	2. KAT	2520,16	1 Ofis
	3. KAT	2520,16	1 Ofis
	ÇATI KATI	2475,22	Ortak Alan
TOPLAM		39709,87	

BLOK	KAT DAĞILIMI	ALAN(M2)	KULLANIM DETAYI
B	4. BODRUM	4279,64	Ortak Alanlar
	3. BODRUM	4038,91	Ortak Alanlar
	2. BODRUM	4279,64	Ortak Alanlar
	1. BODRUM	2185,68	Ortak Alan, Kafe, Ofis
	ZEMİN	2190,88	Ofis Alanları ve Ortak Alanlar
	1. KAT	2536,08	Ofis Alanları ve Ortak Alanlar
	2. KAT	2536,08	Ofis Alanları ve Ortak Alanlar
	3. KAT	2536,08	Ofis Alanları ve Ortak Alanlar
	ÇATI KATI	2495,76	Ortak Alanlar
TOPLAM		27078,75	

BLOK	KAT DAĞILIMI	ALAN(M2)	KULLANIM DETAYI
D	4. BODRUM	5.460,92	Ortak Alanlar
	3. BODRUM	5.063,14	Ortak Alanlar
	2. BODRUM	5.500,43	Ortak Alanlar
	1. BODRUM	2.376,08	Ortak Alan, Kafe, Ofis
	ZEMİN	2.024,87	Ofis Alanları ve Ortak Alanlar
	1. KAT	2.024,87	Ofis Alanları ve Ortak Alanlar
	2. KAT	2.024,87	Ofis Alanları ve Ortak Alanlar
	ÇATI	1.975,77	
	TOPLAM		26.450,95

Bağımsız bölüm bazında alan ve nitelik dağılımı şu şekildedir;

SIRA NO	BLOK	TAŞINMAZ NO	BULUNDUĞU KAT	NİTELİK	ALAN (m ²)
1	A	1	1. BODRUM	DÜKKAN	1279,87
2	A	2	1. BODRUM	DÜKKAN	24,03
3	A	3	1. BODRUM	DÜKKAN	24,03
4	A	4	1. BODRUM	DÜKKAN	71,74
5	A	5	1. BODRUM	DÜKKAN	71,74
6	A	6	1. BODRUM	DÜKKAN	71,74
7	A	7	1. BODRUM	DÜKKAN	76,43
8	A	8	1. BODRUM	DÜKKAN	40,35
9	A	9	1. BODRUM	DÜKKAN	35,08
10	A	10	1. BODRUM	DÜKKAN	9,13
11	A	11	1. BODRUM	DÜKKAN	4,51
12	A	12	1. BODRUM	DÜKKAN	10,87
13	A	13	1. BODRUM	DÜKKAN	10,87
14	A	14	1. BODRUM	DÜKKAN	10,87
15	A	15	1. BODRUM	DÜKKAN	119,92
16	A	16	1. BODRUM	RESTORAN - KAFETERYA	95,64
17	A	17	1. BODRUM	RESTORAN - KAFETERYA	82,87
18	A	18	1. BODRUM	RESTORAN - KAFETERYA	82,87
19	A	19	1. BODRUM	RESTORAN - KAFETERYA	82,83
20	A	20	1. BODRUM	RESTORAN - KAFETERYA	88,04
21	A	21	1. BODRUM	DÜKKAN	82,01
22	A	22	1. BODRUM	DÜKKAN	21,7
23	A	23	1. BODRUM	DÜKKAN	15,3
24	A	24	1. BODRUM	DÜKKAN	15,3
25	A	25	1. BODRUM	DÜKKAN	11,32
26	A	26	1. BODRUM	DÜKKAN	11,32
27	A	29	ZEMİN	RESTORAN - KAFETERYA	56,84
28	A	30	ZEMİN	RESTORAN - KAFETERYA	53,47
29	A	31	ZEMİN	RESTORAN - KAFETERYA	43,06
30	A	32	ZEMİN	RESTORAN - KAFETERYA	53,47
31	A	33	ZEMİN	RESTORAN - KAFETERYA	68,1
32	A	34	ZEMİN	DÜKKAN	82,66
33	A	35	ZEMİN	DÜKKAN	386,29
34	A	40	2. BODRUM	OTO YIKAMA ALANI	44,75
35	B	1	1. BODRUM	RESTORAN - KAFETERYA	95,4
36	B	2	1. BODRUM	RESTORAN - KAFETERYA	82,64
37	B	3	1. BODRUM	RESTORAN - KAFETERYA	82,67
38	B	4	1. BODRUM	RESTORAN - KAFETERYA	85,4
39	B	5	1. BODRUM	DÜKKAN	10,35

NİTELİK	SAYI	ALAN (m ²)
GÜVENLİK KULÜBESİ	1	10,61
	1	4,93
	1	3,67
TOPLAM	3	19,21

Blok bazlı alan detayları şu şekildedir;

Bu Belge, 5070 sayılı "Elektronik İmza Kanunu" çerçevesinde e-imza ile imzalanmıştır.

BLOK ADI	İNŞAAT ALANI
A	39709,87
B	27078,75
D	26450,95
GÜVENLİK KULÜBELERİ	19,21
TOPLAM	93258,78

4.5 Varsa, Mevcut Yapıyla veya İnşaatı Devam Eden Projeyle İlgili Tespit Edilen Ruhsata aykırı Durumlara İlişki Bilgiler

Konu taşınmazların değerlendirme tarihi itibari ile ruhsata aykırı durumu bulunmamaktadır.

4.6 Ruhsat Alınmış Yapılarda Yapılan Değişikliklerin 3194 Sayılı İmar Kanunu'nun 21. Maddesi Kapsamında Yeniden Ruhsat Alınmasını Gerekli Değişiklikler Olup Olmadığı Hakkında Bilgi

Taşınmazların yeniden ruhsat alınmasını gerektirecek herhangi bir durumu söz konusu değildir.

4.7 Gayrimenkulün Değerleme Tarihi İtibarıyla Hangi Amaçla Kullanıldığı, Gayrimenkul Arsa veya Arazi İse Üzerinde Herhangi Bir Yapı Bulunup Bulunmadığı ve Varsa, Bu Yapıların Hangi Amaçla Kullanıldığı Hakkında Bilgi

Rapora konu taşınmazların kısmen boş durumda, kısmen de kiracılar tarafından kullanılmaktadır.

5. KULLANILAN DEĞERLEME YÖNTEMLERİ

UDS Tanımlı Değer Esası – Pazar Değeri:

➤ Pazar değeri, bir varlık veya yükümlülüğün, uygun pazarlama faaliyetleri sonucunda, istekli bir satıcı ve istekli bir alıcı arasında, tarafların bilgili ve basiretli bir şekilde ve zorlama altında kalmaksızın hareket ettikleri, muvazaasız bir işlem ile değerlendirme tarihi itibarıyla el değiştirmesinde kullanılması gerekli görülen tahmini tutardır. Pazar değerinin tanımı aşağıdaki kavramsal çerçeveye uygun olarak uygulanması gerekir:

(a) "Tahmini tutar" ifadesi muvazaasız bir pazar işleminde varlık için para cinsinden ifade edilen fiyat anlamına gelmektedir. Pazar değeri, değerlendirme tarihi itibarıyla, pazarda pazar değeri tanımına uygun olarak makul şartlarda elde edilebilecek en olası fiyattır. Bu fiyat, satıcı tarafından makul şartlarda elde edilebilecek en iyi ve alıcı tarafından makul şartlarda elde edilebilecek en avantajlı fiyattır. Bu tahmin, özellikle de satışla ilişkili herhangi bir tarafça sağlanmış özel bedeller veya imtiyazlar, standart olmayan bir finansman, sat ve geri kirala sözleşmesi gibi özel şartlara veya koşullara dayanarak artırılmış veya azaltılmış bir tahmini fiyatı veya sadece belirli bir malike veya alıcıya yönelik herhangi bir değer unsurunu kapsamaz.

(b) "El değiştirmesinde kullanılacak" ifadesi, bir varlığın veya yükümlülüğün değerinin, önceden belirlenmiş bir tutar veya gerçek satış fiyatından ziyade tahmini bir değer olduğu duruma atıfta bulunur. Bu fiyat değerlendirme tarihi itibarıyla, pazar değeri tanımındaki tüm unsurları karşılayan bir işlemdeki fiyattır;

(c) "Değerleme tarihi itibarıyla" ifadesi değer belirlenmesinin ve o zamana özgü olmasını gerektirir. Pazarlar ve pazar koşulları değişebileceğinden, tahmini değer başka bir zamanda doğru veya uygun olmayabilir. Değerleme tutarı, pazarın durumunu ve içinde bulunduğu koşulları başka bir tarihte değil sadece değerlendirme tarihi itibarıyla yansıtır;

(d) "İstekli bir alıcı arasında" ifadesi alım niyetiyle harekete geçmiş olan, ancak zorunlu kalmış olmayan bir alıcı anlamına gelmektedir. Bu alıcı her fiyattan satın almaya hevesli veya kararlı değildir. Bu alıcı, var olduğunun kanıtlanması veya tahmin edilmesi mümkün olmayan, sanal veya varsayımsal bir pazardan ziyade mevcut pazar gerçeklerine ve mevcut pazar beklentilerine uygun olarak satın alır. Var olduğu kabul edilen bir alıcı pazarın gerektirdiğinden daha yüksek bir fiyat ödemeyecektir. Varlığın mevcut sahibi ise pazarı oluşturanlar arasında yer almaktadır.

Bu Belge, 5070 sayılı "Elektronik İmza Kanunu" çerçevesinde e-imza ile imzalanmıştır.

(e) “İstekli bir satıcı” ifadesi ise belirli fiyattan satmaya hevesli veya mecbur olmayan, ya da mevcut pazar tarafından makul görülmeleyen bir fiyatta ısrar etmeyen bir satıcı anlamına gelmektedir. İstekli satıcı, fiyat her ne olursa olsun, varlığı uygun pazarlama faaliyetleri sonucunda açık pazarlarda, pazar şartlarında elde edilebilecek en iyi fiyattan satmak istemektedir. Varlığın asıl sahibinin gerçekte içinde bulunduğu koşullar, yukarıda anılan şartlara dâhil değildir, çünkü istekli satıcı varsayımsal bir maliktir.

(f) “Muvazaasız bir işlem” ifadesi, fiyatın pazarın fiyat seviyesini yansıtmamasına veya yükseltmesine yol açabilecek, örneğin ana şirket ve bağlı şirket veya ev sahibi ve kiracı gibi taraflar değil, aralarında belirli ve özel bir ilişki bulunmayan taraflar arasında yapılan bir işlem anlamına gelmektedir. Pazar değeri işlemlerinin, her biri bağımsız olarak hareket eden ilişkisiz taraflar arasında yapıldığı varsayılır.

(g) “uygun pazarlama faaliyetleri sonucunda” ifadesi, varlığın pazara çıkartılarak en uygun şekilde pazarlanması halinde pazar değeri tanımına uygun olarak elde edilebilecek en iyi fiyattan satılmış olması anlamına gelmektedir. Satış yönteminin, satıcının erişime sahip olduğu pazarda en iyi fiyatı elde edeceği en uygun yöntem olduğu kabul edilir. Varlığın pazara çıkartılma süresi sabit bir süre olmayıp, varlığın türüne ve pazar koşullarına göre değişebilir. Burada tek kriter, varlığın yeterli sayıda pazar katılımcısının dikkatini çekmesi için yeterli süre tanınması gerekliliğidir. Pazara çıkartılma zamanı değerlendirme tarihinden önce gerçekleşmelidir,

(h) “Tarafların bilgili ve basiretli bir şekilde hareket etmeleri” ifadesi, istekli satıcının ve istekli alıcının değerlendirme tarihi itibarıyla pazarın durumu, varlığın yapısı, özellikleri, fiili ve potansiyel kullanımları hakkında makul ölçülerde bilgilenmiş olduklarını varsaymaktadır. Tarafların her birinin bu bilgiyi, işlemde kendi ilgili konumları açısından en avantajlı fiyatı elde etmek amacıyla basiretli bir şekilde kullandıkları varsayılır. Basiret, faydası sonradan anlaşılan bir tecrübenin avantajıyla değil, değerlendirme tarihi itibarıyla pazar şartları dikkate alınarak değerlendirilir. Örneğin fiyatların düştüğü bir ortamda önceki pazar seviyelerinin altında bir fiyattan varlıklarını satan bir satıcı basiresiz olarak kabul edilmez. Bu gibi durumlarda, pazarlarda değişen fiyat koşulları altında varlıkların el değiştirildiği diğer işlemler için geçerli olduğu gibi, basiretli alıcılar veya satıcılar o anda mevcut en iyi pazar bilgileri doğrultusunda hareket edeceklerdir.

(i) “Zorlama altında kalmaksızın” ifadesi ise taraflardan her birinin zorlanmış olmaksızın veya baskı altında kalmaksızın bu işlemi yapma niyetiyle harekete geçmiş olmasıdır.

➤ Pazar değeri kavramı, *katılımcıların* özgür olduğu açık ve rekabetçi bir pazarda pazarlık edilen fiyat olarak kabul edilmektedir. Bir varlığın pazarı, uluslararası veya yerel bir pazar olabilir. Bir pazar çok sayıda alıcı ve satıcıdan veya karakteristik olarak sınırlı sayıda *pazar katılımcısından* oluşabilir. Varlığın satışa sunulduğunun varsayıldığı pazar, teorik olarak el değiştiren *varlığın* normal bir şekilde el değiştirdiği bir pazardır.

➤ Bir *varlığın* pazar değeri onun en verimli ve en iyi kullanımını yansıtır. En verimli ve en iyi kullanım, bir varlığın potansiyelinin yasal olarak izin verilen ve finansal olarak karlı olan en yüksek düzeyde kullanımınıdır. En verimli ve en iyi kullanım, bir *varlığın* mevcut kullanımının devamı ya da alternatif başka bir kullanım olabilir. Bu, bir *pazar katılımcısının* varlık için teklif edeceği fiyatı hesaplarken varlık için planladığı kullanıma göre belirlenir.

➤ Değerleme girdilerinin yapısının ve kaynağının, sonuçta *değerleme amacı* ile ilgili olması *gerekli* değer esasını yansıtmaması *gerekir*. Örneğin, pazar değerini belirlemek amacıyla, pazardan türetilmiş veriler kullanılmak şartıyla, farklı yaklaşımlar ve yöntemler kullanılabilir. Pazar yaklaşımı tanım olarak pazardan türetilmiş girdileri kullanır. Gelir yaklaşımını kullanarak pazar değerini belirlemek için, *katılımcılar* tarafından benimsenen girdilerin ve varsayımların kullanılması *gerekli görülmektedir*. Maliyet yaklaşımını kullanarak pazar değerini belirlemek için, eşdeğer kullanıma sahip bir varlığın maliyetinin ve uygun aşınma oranının, pazar esaslı maliyet ve aşınma analizleriyle belirlenmesi *gerekli görülmektedir*.

➤ Değerlemesi yapılan *varlık* için mevcut verilere ve pazarla ilişkili koşullara göre en geçerli ve en uygun değerlendirme yönteminin veya yöntemlerinin tespit edilmesi *gerekir*. Uygun bir şekilde analiz edilmiş ve pazardan elde edilmiş verilere dayanması halinde, kullanılan her bir yaklaşımın veya yöntemin, pazar değeri ile ilgili bir gösterge sağlaması *gerekli görülmektedir*.

➤ Pazar değeri bir *varlığın*, pazardaki diğer alıcıların elde edemediği, belirli bir malik veya alıcı için değer ifade eden niteliklerini yansıtmaz. Böyle avantajlar, bir *varlığın* fiziksel, coğrafi, ekonomik veya yasal özellikleriyle ilişkili *olabilir*. Pazar değeri, belirli bir tarihte belirli bir istekli alıcının değil, herhangi bir istekli bir alıcının olduğunu varsaydığından, buna benzer tüm değer unsurlarının göz ardı edilmesini gerektirmektedir.

Değerleme Yöntemleri

Değerleme yaklaşımlarının uygun ve değerlendirilen varlıklarının içeriği ile ilişkili olmasına dikkat edilmesi gerekir. Aşağıda tanımlanan ve açıklanan üç yaklaşım değerlemede kullanılan temel yaklaşımlardır. Bunların tümü, fiyat dengesi, fayda beklentisi veya ikame ekonomi ilkelerine dayanmaktadır. Temel değerlendirme yaklaşımlarına aşağıda yer verilmektedir:

(A) Pazar Yaklaşımı (B) Gelir Yaklaşımı (C) Maliyet Yaklaşımı

Bu temel değerlendirme yaklaşımlarının her biri farklı, ayrıntılı uygulama yöntemlerini içerir.

Bir varlığa ilişkin değerlendirme yaklaşımlarının ve yöntemlerinin seçiminde amaç belirli durumlara en uygun yöntemin bulunmasıdır. Bir yöntemin her duruma uygun olması söz konusu değildir. Seçim sürecinde asgari olarak aşağıdakiler dikkate alınır:

(a) değerlendirme görevinin koşulları ve amacı ile belirlenen uygun değer esas(lar)ı ve varsayılan kullanım(lar)ı, (b) olası değerlendirme yaklaşımlarının ve yöntemlerinin güçlü ve zayıf yönleri, (c) her bir yöntemin varlığın niteliği ve ilgili pazardaki katılımcılar tarafından kullanılan yaklaşımlar ve yöntemler bakımından uygunluğu, (d) yöntem(ler)in uygulanması için gereken güvenilir bilginin mevcudiyeti.

5.1 Pazar Yaklaşımı

Δ Pazar Yaklaşımını Açıklayıcı Bilgiler, Konu Gayrimenkulün Değerleme İçin Bu Yaklaşımın Kullanılma Nedenleri

Pazar yaklaşımı *varlığın*, fiyat bilgisi elde edilebilir olan aynı veya karşılaştırılabilir (benzer) *varlıklarla* karşılaştırılması suretiyle gösterge niteliğindeki değer belirlendiği yaklaşımı ifade eder. Aşağıda yer verilen durumlarda, pazar yaklaşımının uygulanması ve bu yaklaşıma önemli ve/veya anlamlı ağırlık verilmesi gerekli görülmektedir: (a) değerlendirme konusu varlığın değer esasına uygun bir bedelle son dönemde satılmış olması, (b) değerlendirme konusu varlığın veya buna önemli ölçüde benzerlik taşıyan varlıkların aktif olarak işlem görmesi ve/veya (c) önemli ölçüde benzer varlıklar ile ilgili sık yapılan ve/veya güncel gözlemlenebilir işlemlerin söz konusu olması.

Karşılaştırılabilir pazar bilgisinin varlığın tıpatıp veya önemli ölçüde benzeriyle ilişkili olmaması halinde, *değerlemeyi gerçekleştirenin* karşılaştırılabilir *varlıklar* ile değerlendirme konusu *varlık* arasında niteliksel ve niceliksel benzerliklerin ve farklılıkların karşılaştırmalı bir analizini yapması *gerekir*. Bu karşılaştırmalı analize dayalı düzeltme yapılmasına genelde ihtiyaç duyulacaktır. Bu düzeltmelerin makul olması ve *değerlemeyi gerçekleştirenlerin* düzeltmelerin gerekçeleri ile nasıl sayısallaştırdıklarına raporlarında yer vermeleri *gerekir*.

Pazar yaklaşımında genellikle her biri farklı çarpanlara sahip karşılaştırılabilir varlıklardan elde edilen pazar çarpanları kullanılır. Belirlenen aralıktan uygun çarpanın seçimi niteliksel ve niceliksel faktörlerin dikkate alındığı bir değerlendirmenin yapılmasını gerektirir.

Δ Fiyat Bilgisi Tespit Edilen Emsal Bilgileri ve Bu Bilgilerin Kaynağı

[E:1 Satılık Dükkan] Değerleme konusu taşınmazlara yakın konumlu, 230 m² zemin kat alanlı dükkan pazarlıklı olarak 14.350.000,00-TL bedelle satılıktır. İlgilisi: 542 765 34 65

[E:2 Satılık Dükkan] Değerleme konusu taşınmazlara yakın konumlu, 140 m² zemin kat alanlı dükkan pazarlıklı olarak 9.500.000,00-TL bedelle satılıktır. İlgilisi: 543 212 24 67

[E:3 Satılık Dükkan] Değerleme konusu taşınmazlara yakın konumlu, 123 m² zemin kat alanlı dükkan pazarlıklı olarak 8.250.000,00-TL bedelle satılıktır. İlgilisi: 535 396 76 03

[E:4 Satılık Dükkan] Değerleme konusu taşınmazlara yakın konumlu, 120 m² zemin kat alanlı dükkan pazarlıklı olarak 8.000.000,00-TL bedelle satılıktır. İlgilisi: 555 175 55 80

[E:5 Satılık Dükkan] Değerleme konusu taşınmazlara yakın konumlu, 100 m² zemin kat alanlı dükkan pazarlıklı olarak 6.500.000,00-TL bedelle satılıktır. İlgilisi: 532 473 50 90

[E:6 Kiralık Dükkan] Değerleme konusu taşınmazlara yakın konumlu, 300 m² zemin kat alanlı dükkan pazarlıklı olarak 95.000,00-TL bedelle satılıktır. İlgilisi: 506 103 41 81

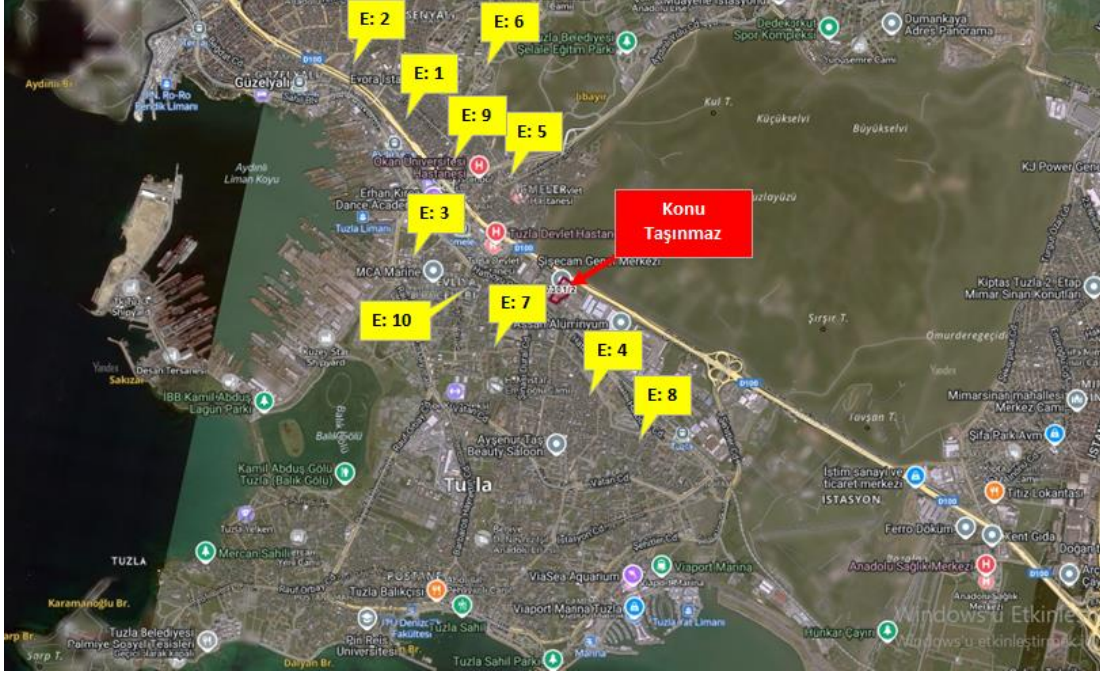
[E:7 Kiralık Dükkan] Değerleme konusu taşınmazlara yakın konumlu, 380 m² zemin kat alanlı dükkan pazarlıklı olarak 125.000,00-TL bedelle satılıktır. İlgilisi: 532 467 41 05

[E:8 Kiralık Dükkan] Değerleme konusu taşınmazlara yakın konumlu, 300 m² zemin kat alanlı dükkan pazarlıklı olarak 90.000,00-TL bedelle satılıktır. İlgilisi: 532 064 36 57

[E:9 Kiralık Dükkan] Değerleme konusu taşınmazlara yakın konumlu, 285 m² zemin kat alanlı dükkan pazarlıklı olarak 85.000,00-TL bedelle satılıktır. İlgilisi: 535 817 14 34

[E:10 Kiralık Dükkan] Değerleme konusu taşınmazlara yakın konumlu, 275 m² zemin kat alanlı dükkan pazarlıklı olarak 80.000,00-TL bedelle satılıktır. İlgilisi: 535 817 14 31

Δ Kullanılan Emsallerin Sanal Ortamdaki Haritalarından Çıkarılmış, Değerlemeye Konu Gayrimenkule Olan Yakınlığını Gösteren Krokiler



Δ Emsallerin Nasıl Dikkate Alındığına İlişkin ayrıntılı Açıklama, Emsal Bilgilerinde Yapılan Düzeltmeler, Düzeltmelerin Yapılma Nedenine İlişkin Detaylı Açıklamalar ve Diğer Varsayımlar

Değerleme konusu taşınmazların birim değer tespiti için taşınmazlara yakın konumlu satılık ve kiralık dükkan emsalleri incelenmiştir. Taşınmazların şehir merkezine nispeten uzak sayılabilecek bir noktada konumlanmakta ve bölgede kendisiyle benzer özellikli proje sayısının oldukça kısıtlıdır. Değerleme konusu taşınmazlar oldukça yüksek kalitede yapı malzemesi ile imal edilmiştir. Satılık ve kiralık dükkan emsalleri araştırılırken mevcut durumu, alanı ile bulunduğu bölgedeki lokasyonu, ana arterlere olan mesafesi, cephe durumu, yapı kalitesi gibi kendine özgü ayırt edici tüm etkenler dikkate alınarak, pazar yaklaşımında belirlenen emsaller ve açıklamalarıyla yapılan düzeltmeler neticesinde mevcut piyasa şartları göz önünde bulundurularak birim değer takdir edilmiştir. Taşınmazların konumlu olduğu bölgede dükkan satış birim fiyatlarının 60.000,00-TL/m² ile 65.000,00-TL/m² aralığında, kira birim fiyatlarının ise 250,00-TL/m² ile 300,00-TL/m² aralığında, fiyatlandırıldığı tespit edilmiştir.

Konu taşınmazlar için birim fiyat belirlenirken blok, alan, konum şerefiye kriterleri ile taşınmazlar için şerefiye kat sayısı belirlenmiş, bölge emsallerinin ortalaması ile toplam şerefiye kat sayısının çarpımı ile taşınmaz bazında birim fiyat değerine ulaşılmıştır. Spesifik olarak 40 numaralı taşınmazın şerefiye kat sayısı çok düşüktür, sebep olarak taşınmazın cephe görünürlüğünün olmaması kabul edilmiştir.

EMSAL DÜZELTME TABLOSU (Satılık Dükkan)					
İçerik	Emsal 1	Emsal 2	Emsal 3	Emsal 4	Emsal 5
Brüt alanı (m ²)	230,00m ²	140,00m ²	123,00m ²	120,00m ²	100,00m ²
Satış fiyatı	₺14.350.000,00	₺9.500.000,00	₺8.250.000,00	₺8.000.000,00	₺6.500.000,00
m ² birim fiyatı	₺62.391,30	₺67.857,14	₺67.073,17	₺66.666,67	₺65.000,00
Pazarlık	5%	5%	5%	5%	0%
İndirgenmiş birim fiyat	₺59.271,74	₺64.464,29	₺63.719,51	₺63.333,33	₺65.000,00
Ortalama Birim fiyat	63.158TL/m²				

Bu Belge, 5070 sayılı "Elektronik İmza Kanunu" çerçevesinde e-imza ile imzalanmıştır.

EMSAL DÜZELTME TABLOSU (Kiralık Dükkan)										
İçerik	Emsal 6		Emsal 7		Emsal 8		Emsal 9		Emsal 10	
Brüt alanı (m ²)	300,00m ²		380,00m ²		300,00m ²		285,00m ²		275,00m ²	
Satış fiyatı	₺95.000,00		₺125.000,00		₺90.000,00		₺85.000,00		₺80.000,00	
m ² birim fiyatı	₺316,67		₺328,95		₺300,00		₺298,25		₺290,91	
Pazarlık	10%	-	10%	-	10%	-	10%	-	10%	-
İndirgenmiş birim fiyat	₺285,00		₺296,05		₺270,00		₺268,42		₺261,82	
Ortalama Birim fiyat	276TL/m ²									

Bölgede faaliyet gösteren nitelikli emlakçılar ile yapılan görüşmede taşınmazlarda genelde pazarlık payının %5 - %10 oranında olduğu bilgisi alınmıştır.

Δ Pazar Yaklaşımı İle Ulaşılan Sonuç

Yukarıda yazılan bilgiler doğrultusunda söz konusu taşınmazların alanı, yapı durumu, iç mekân özellikleri ulaşım durumu vb. her türlü olumlu/olumsuz faktör dikkate alınmıştır.

Taşınmazların her birinin niteliği, alanı, blok içerisindeki konum ve katı dikkate alınarak şereflendirilmiş ve her birine ayrı ayrı olarak değer takdirinde bulunulmuştur. Bulunan değerlerin şereflendirme - değer tablosu EK-1 de gösterilmiştir. Toplam değer ise aşağıdaki gibidir.

Pazar Yaklaşımı Yöntemi'ne göre taşınmaz değer detayı şu şekildedir;

Değer Detayı			
Yapı Adı	Taşınmazların Toplam Alanı (m ²)	Birim Fiyat (TL/m ²)	Taşınmaz Değeri (TL)
Tuzla Meydan Çarşısı	3.595,48	₺61.324,16	₺220.489.788,54
Düzeltilmiş Değer~			₺220.490.000,00

Taşınmazlara toplam piyasa değeri (K.D.V hariç) ~220.490.000,00- TL olarak takdir edilmiştir.

Taşınmaz bazında değer detayı raporun ekler kısmında sunulmuştur.

5.2 Maliyet Yaklaşımı

Δ Maliyet Yaklaşımını Açıklayıcı Bilgiler, Konu Gayrimenkulün Değerleme İçin Bu Yaklaşımın Kullanılma Nedeni

Maliyet yaklaşımı, bir alıcının, gereksiz külfet doğuran zaman, elverişsizlik, risk gibi etkenler söz konusu olmadıkça, belli bir varlık için, ister satın alma, isterse yapım yoluyla edinilmiş olsun, kendisine eşit faydaya sahip başka bir varlığı elde etme maliyetinden daha fazla ödeme yapmayacağı ekonomik ilkesinin uygulanmasıyla gösterge niteliğindeki değer belirlendiği yaklaşımdır. Bu yaklaşımda, bir varlığın cari ikame maliyetinin veya yeniden üretim maliyetinin hesaplanması ve fiziksel bozulma ve diğer biçimlerde gerçekleşen tüm yıpranma paylarının düşülmesi suretiyle gösterge niteliğindeki değer belirlenmektedir. Aşağıda yer verilen durumlarda, maliyet yaklaşımının uygulanması ve bu yaklaşıma önemli ve/veya anlamlı ağırlık verilmesi gerekli görülmektedir: (a) katılımcıların değerlendirme konusu varlıkla önemli ölçüde aynı faydaya sahip bir varlığı yasal kısıtlamalar olmaksızın yeniden oluşturabilmesi ve varlığın, katılımcıların değerlendirme konusu varlığı bir an evvel kullanabilmeleri için önemli bir prim ödemeye razı olmak durumunda kalmayacakları kadar, kısa bir sürede yeniden oluşturulabilmesi,

(b) varlığın doğrudan gelir yaratmaması ve varlığın kendine özgü niteliğinin gelir yaklaşımını veya pazar yaklaşımını olanaksız kılması ve/veya (c) kullanılan değer esasının temel olarak ikame değeri örneğinde olduğu gibi ikame maliyetine dayanması.

Belli başlı üç maliyet yaklaşımı yöntemi bulunmaktadır: (a) ikame maliyeti yöntemi: gösterge niteliğindeki değer eşdeğer fayda sağlayan benzer bir varlığın maliyetinin hesaplanmasıyla belirlendiği yöntem. (b) yeniden üretim maliyeti yöntemi: gösterge niteliğindeki değer varlığın aynısının üretilmesi için gerekli olan maliyetin hesaplanmasıyla belirlendiği yöntem. (c) toplama yöntemi: varlığın değerinin bileşenlerinin her birinin değeri toplanarak hesaplandığı yöntemdir.

Δ Arsa Değerinin Tespitinde Kullanılan Emsal Bilgileri ve Bu Bilgilerin Kaynağı, Yapılan Düzeltmeler, Yapılan Diğer Varsayımlar ve Ulaşılan Sonuç

Taşınmazlar kat mülkiyeti tesis edilmiş yapıda konumlu olup, arsa değerlemesi yapılmamıştır.

Δ Yapı Maliyetleri ve Diğer Maliyetlerin Tespitinde Kullanılan Bilgiler, Bu Bilgilerin Kaynağı ve Yapılan Varsayımlar

Değerleme konusu taşınmazlar kat mülkiyeti, b.b. niteliği kazanmış ve yapı kullanım izin belgesi alınmıştır. Bu sebeple yapı değeri tespit edilmemiştir.

Δ Maliyet Yaklaşımı İle Ulaşılan Sonuç

Taşınmazlar kat mülkiyeti tesis edilmiş yapıda konumlu olup, Maliyet Yaklaşımı ile değer takdiri yapılmamıştır.

5.3 Gelir Yaklaşımı

Δ Gelir Yaklaşımını Açıklayıcı Bilgiler, Konu Gayrimenkulün Değerlemesi İçin Bu Yaklaşımın Kullanılma Nedeni

Gelir yaklaşımı, gösterge niteliğindeki değer, gelecekteki nakit akışlarının tek bir cari değere dönüştürülmesi ile belirlenmesini sağlar. Gelir yaklaşımında varlığın değeri, varlık tarafından yaratılan gelirlerin, nakit akışlarının veya maliyet tasarruflarının bugünkü değerine dayanılarak tespit edilir. Aşağıda yer verilen durumlarda, gelir yaklaşımının uygulanması ve bu yaklaşıma önemli ve/veya anlamlı ağırlık verilmesi gerekli görülmektedir:

(a) Varlığın gelir yaratma kabiliyetinin katılımcının gözüyle değeri etkileyen çok önemli bir unsur olması, (b) Değerleme konusu varlıkla ilgili gelecekteki gelirin miktarı ve zamanlamasına ilişkin makul tahminler mevcut olmakla birlikte, ilgili pazar emsallerinin varsa bile az sayıda olması.

→ İndirgenmiş Nakit Akışları (İNA) Yöntemi:

İNA yönteminde, tahmini nakit akışları değerlendirme tarihine indirgenmekte ve bu işlem *varlığın* bugünkü değeriyle sonuçlanmaktadır. Gelirlerin getirisi kapitalizasyonu (indirgemesi) olarak ta nitelendirilmektedir.

Uzun ömürlü veya sonsuz ömürlü *varlıklarla* ilgili bazı durumlarda, İNA, *varlığın* kesin tahmin süresinin sonundaki değeri temsil eden devam eden değeri *içerebilir*. Diğer durumlarda, *varlığın* değeri kesin tahmin süresi bulunmayan bir devam eden değer tek başına kullanılarak hesaplanabilir. İNA yönteminin temel adımları aşağıdaki şekildedir:

(a) değerlendirme konusu varlığın ve değerlendirme görevinin niteliğine en uygun nakit akışı türünün seçilmesi (örneğin, vergi öncesi veya vergi sonrası nakit akışları, toplam nakit akışları veya öz sermayeye ait nakit akışları, reel veya nominal nakit akışları vb.), (b) nakit akışlarının tahmin edileceği en uygun kesin sürenin varsa belirlenmesi, (c) söz konusu süre için nakit akış tahminlerinin hazırlanması, (d) (varsa) kesin tahmin süresinin sonundaki devam eden değer değerlendirme konusu varlık için uygun olup olmadığının; daha sonra da, varlığın niteliğine uygun devam eden değer belirlenmesi, (e) uygun indirgeme oranının belirlenmesi, (f) indirgeme

Bu Belge, 5070 sayılı "Elektronik İmza Kanunu" çerçevesinde e-imza ile imzalanmıştır.

oranının varsa devam eden değer de dâhil olmak üzere, tahminî nakit akışlarına uygulanması şeklindedir.

→ **Direkt (Doğrudan) Kapitalizasyon Yöntemi:**

Tüm risk veya genel kapitalizasyon oranının, temsili tek bir dönem gelirin uygulandığı yöntemdir. Gayrimenkulün o dönem için (yıl) üreteceği net gelirin, güncel gayrimenkul piyasası koşullarına göre oluşan bir kapitalizasyon oranına bölünerek, taşınmaz değeri hesaplanır. Bu kapitalizasyon oranı, birbirine emsal gayrimenkullerde satış ve gelir seviyeleri arasındaki ilişkiyle belirlenebilir. Burada Net Gelir kavramına dikkat edilmelidir. Tüm kaynaklardan elde edilecek gelirleri içeren mülkün potansiyel brüt gelir ve bundan beklenen boşluk/kayıpların arındırıldığı efektif brüt gelir sonrasında da efektif brüt gelirin faaliyet giderleri ile diğer harcamalardan arındırılması ile net faaliyet gelir elde edilmelidir. Potansiyel Brüt Kira Geliri: Gayrimenkulün kiralanabilir tüm birimlerinin kiraya verildiği ve kira bedellerinin kayıtsız olarak tahsil edildiği durumlardaki elde edilen gelir tutarıdır.

- Toplam yıllık potansiyel gelir / Kapitalizasyon oranı = Değer

Δ Nakit Giriş ve Çıktılarının Tahmin Edilmesinde Kullanılan Emsal Bilgileri, Bu Bilgilerin Kaynağı ve Yapılan Diğer Varsayımlar

Değerlemede bu yöntem direkt kullanılmamakla birlikte, Pazar yaklaşımı analizi için gerekli satılık ve kiralık emsaller ile bölgede yapılan satış-kira araştırması ayrıca mevcut sektörel veriler ışığında Gelir Yaklaşımı çatısı altında bulunan ve farklı bir yaklaşım olan doğrudan kapitalizasyon yöntemiyle değer yaklaşımında bulunulmuştur.

Δ İndirgeme/İskonto Oranının Nasıl Hesaplandığına İlişkin Ayrıntılı Açıklama ve Gerekçeler

Söz konusu parsel üzerinde hâlihazırda herhangi bir direk gelir getirici mülk olmaması sebebiyle herhangi bir nakit akışı oluşmamaktadır. Söz konusu gayrimenkuller için kullanım maksat ve kapsamı dahilinde indirgenmiş nakit akışı analizi uygulanmadığından dolayı herhangi bir iskonto oranı belirlenmemiştir. Ancak, gelir yaklaşımını açıklayıcı bilgiler maddesinde belirtilen bir diğer yöntem olan doğrudan/direkt kapitalizasyon yöntemi kullanılmak üzere gerekli varsayım ve kabuller yapılmıştır. Bölgede yapılan emsal araştırmaları ve edinilen bilgiler ile mevcut verilerin kullanımı, günümüz ekonomik koşulları ve gayrimenkul piyasası ile piyasaya etki eden nitel ve nicel tüm etkenler neticesinde dükkanlar için mülkün kendini amorti etme süresi ortalama yaklaşık 18,8 yıl olarak ön görülmüştür. Bu kapitalizasyon oranı sadece bu bölgede bu tarz taşınmazlar için geçerlidir, genel bir oranı yansıtmamaktadır.

Δ Gelir Yaklaşımı İle Ulaşılan Sonuç

Söz konusu taşınmazlar için Gelir Yaklaşımı Yöntemi ile takdir edilen değer detayı şu şekildedir;

Gelir Yöntemine Göre Değer Detayı						
Yapı Adı	Taşınmaz Alanı (m ²)	Birim Fiyat (TL/m ²)	Aylık Kira (TL/Ay)	Yıllık Kira (TL/Yıl)	Kapitalizasyon Oranı (%)	Taşınmaz Değeri (TL)
Tuzla Meydan Çarşısı	3595,48	₺268,11	₺964.000,00	₺11.568.000,00	0,053	/ ₺218.264.150,94
Düzeltilmiş Değer~						₺218.264.000,00

Sonuç olarak Gelir Yaklaşımı Yöntemi'ne göre taşınmazlara toplamda ~**218.264.000,00-TL** takdir edilmiştir.

5.4 Diğer Tespit ve Analizler

Δ Takdir Edilen Kira Değerleri

Taşınmazlara toplamda ~964.000,00-TL/Ay kira değer takdirinde bulunulmuştur.

Δ Hasılat Paylaşımı veya Kat Karşılığı Yöntemi ile Yapılacak Projelerde, Emsal Pay Oranları

Söz konusu taşınmazların hasılat paylaşımına veya kat karşılığına konu olmayacağı düşüncesiyle bu yönde herhangi bir çalışma yapılmamıştır.

Δ Üzerinde Proje Geliştirilen Arsaların Boş Arazi ve Proje Değerleri

Parsel üzerinde yer alan taşınmazlar, kat irtifakı kurulmuş bir bina içerisinde yer almakta olup boş arazi ve proje değeri tespit edilmemiştir. Rapor içerisinde belirtilen taşınmazların değeri belirlenmiştir.

Δ En Verimli ve En İyi Kullanım Değeri Analizi

Söz konusu projesine göre yapılması en iyi ve verimli kullanım türü olacaktır.

Δ Müşterek veya Bölünmüş Kısımların Değerleme Analizi

Müşterek veya bölünmüş kısım değerlendirilmesi yapılmamıştır.

6. ANALİZ SONUÇLARININ DEĞERLENDİRİLMESİ

6.1 Farklı Değerleme Yöntemleri ile Analiz Sonuçlarının Uyumlaştırılması ve Bu Amaçla İzlenen Metotların ve Nedenlerinin Açıklanması

Taşınmazların niteliği, kat irtifakının kurulu olması, kullanım şekli ve amacı vb. her türlü etkenler değerlendirilmiştir. Raporun ilgili kısımlarında belirtildiği üzere değerlendirme yapılırken taşınmaza ayrı ayrı analiz yapılmış olup değer oluşumu Pazar yaklaşımı ve Gelir yaklaşımı esasına göre belirlenmiştir. Taşınmazlar; gelir getirici bir mülk sınıfında değildir. Ancak bölge piyasası doğrultusunda yapılan inceleme ve araştırmalardan elde edilen veriler neticesinde kira değerleri getirilerinden kaynaklı potansiyel bir piyasa değeri de takdir edilmiştir. Bu ise direkt kapitalizasyon analizi yardımıyla bulunmuştur. Gelir yaklaşımından taşınmazların kat irtifaklı olmaları sebebiyle ayrı ayrı kira değerleri belirlenmiş ve belli kapitalizasyon oranları yardımıyla toplam değere ulaşılmıştır. Taşınmazların kat irtifakına konu olması, her birinin ayrı ayrı kullanılabilir olması göz önüne alınarak en uygun değerlendirme yönteminin Pazar Yaklaşımı analizi olacağına kanaat getirilmiştir. Bu sebeple nihai değer takdiri Pazar yaklaşımı kabul edilmiştir.

6.2 Gayrimenkulün Değerine Etki Eden Faktörler –SWOT Analizi

Δ Olumlu Özellikler

- Üst kalitede yapıda konumlanması

Δ Olumsuz Özellikler

- Ticari hareketliliğin düşük olması

Δ Fırsatlar

- Gelişmekte olan bölgede konumlanması olması.

Δ Tehditler

- Ekonomik gelişmelerdeki olumsuz tablonun kur dalgalanmalarıyla devam etme olasılığı

6.3 Asgari Husus ve Bilgilerden Raporda Yer Verilmeyenlerin Neden Yer Almadıklarının Gerekçeleri

Değerleme çalışması için gerekli tüm asgari husus ve bilgilere raporda yer verilmiştir.

6.4 Yasal Gereklileri Yerine Getirilip Getirilmediği ve Mevzuat Uyarınca Alınması Gereken İzin ve Belgelerin Tam ve Eksiksiz Olarak Mevcut Olup Olmadığı Hakkında Görüş

İlgili kurumlarda yapılan araştırma ve incelemeler neticesinde, şu aşamada taşınmazlar için alınması gereken tüm yasal belge ve bilgilerin mevcut olduğu, yasal gerekliliklerin de yerine getirildiği görülmüştür. Değerleme tarihi itibarıyla de herhangi bir yasal kısıt, karar vb olumsuzluğunun bulunmadığı bilgileri edinilmiştir.

6.5 Varsa, Gayrimenkul Üzerindeki Takyidat ve İpotekler İle İlgili Görüş

Konu taşınmazların takyidat incelemesi ile ilgili açıklamalar 3.3 başlığı altında verilmiştir.

6.6 Değerleme Konusu Gayrimenkulün, Üzerinde İpotek veya Gayrimenkulün Değerini Doğrudan ve Önemli Ölçüde Etkileyecek Nitelikte Herhangi Bir Takyidat Bulunması Durumları Hariç, Devredilebilmesi Konusunda Bir Sınırlamaya Tabi Olup Olmadığı Hakkında Bilgi

Taşınmazların devrine ilişkin bu maddede belirtildiği üzere herhangi bir sınırlama veya kısıtlama bulunmamaktadır.

6.7 Değerleme Konusu Arsa veya Arazi ise, Alımından İtibaren beş Yıl Geçmesine Rağmen Üzerinde Proje Geliştirilmesine Yönelik Herhangi Bir Tasarrufta Bulunup Bulunmadığına Dair Bilgi

Değerleme konusu taşınmazlar arsa veya arazi değildir.

6.8 Değerleme Konusu Üst Hakkı veya Devre Mülk Hakkı İse, Üst Hakkı ve Devre Mülk Hakkının Devredilebilmesine İlişkin Olarak Bu Hakları Doğuran Sözleşmelerde Özel Kanun Hükümlerinden Kaynaklananlar Hariç Herhangi Bir Sınırlama Olup Olmadığı Hakkında Bilgi

Değerleme konusu üst hakkı veya devre mülk hakkı değildir.

6.9 Gayrimenkulün Tapudaki Niteliğinin, Fiili Kullanım Şeklinin ve Portföye Dahil Edilme Niteliğinin Birbiriyle Uyumlu Olup Olmadığı Hakkında Görüş İle Portföye Alınmasında Herhangi Bir Sakınca Olup Olmadığı Hakkında Görüş

Değerleme konusu gayrimenkullerin tapudaki nitelikleri ile fiili kullanım şekli birbiriyle uyumludur. Gayrimenkul Yatırım Ortakları için III-48.1 sayılı “Gayrimenkul Yatırım Ortaklıklarına İlişkin Esaslar Tebliği”nin 7.bölüm 22.maddesi 1.fıkrasının (a) bendi “(Değişik: RG-9/10/2020-31269) Alım satım kârı veya kira geliri elde etmek amacıyla; arsa, arazi, konut, ofis, alışveriş merkezi, otel, lojistik merkezi, depo, park, hastane ve benzeri her türlü gayrimenkulü satın alabilir, satabilir, kiralayabilir, kiraya verebilir ve satın almayı veya satmayı vaad edebilirler. Şu kadar ki münhasıran altyapı yatırım ve hizmetlerinden oluşan portföyü işletecek ortaklıklar sadece altyapı yatırım ve hizmet konusu olan gayrimenkuller ile ilgili olan işlemleri gerçekleştirebilir.” ve (b) bendi “(Değişik:RG-2/1/2019-30643) Portföylerine alınacak her türlü bina ve benzeri yapılara ilişkin olarak yapı kullanma izninin alınmış ve kat mülkiyetinin tesis edilmiş olması zorunludur. Ancak, mülkiyeti tek başına ya da başka kişilerle birlikte ortaklığa ait olan otel, alışveriş merkezi, iş merkezi, hastane, ticari depo, fabrika, ofis binası ve şube gibi yapıların, tamamının veya bölümlerinin yalnızca kira geliri elde etme amacıyla kullanılması halinde, anılan yapıya ilişkin olarak yapı kullanma izninin alınması ve tapu senedinde belirtilen niteliğinin taşınmazın mevcut durumuna uygun olması yeterli kabul edilir. Ayrıca, 3/5/1985 tarihli ve 3194 sayılı İmar Kanununun geçici 16 ncı maddesi kapsamında yapı kayıt belgesi alınmış olması, bu fıkrada yer alan yapı kullanma izninin alınmış olması şartının yerine getirilmesi için yeterli kabul edilir.” gereği taşınmazın tapudaki niteliklerinin mevcut kullanımı ile uyumlu olması ve yasal zorunluluklarının yerine getirilmiş olması sebebiyle GYO portföyünde bulunmasına bir engel olmadığı kanaatine varılmıştır.

7. SONUÇ

7.1 Sorumlu Değerleme Uzmanının Sonuç Cümlesi

Bu rapor, İş GYO A.Ş.'nin talebi üzerine; İstanbul İli, Tuzla İlçesi, Merkez Mahallesi, 7301 ada 2 parselde yer alan; "3 Blok Betonarme Ofis, İşyeri ve Arsası" nitelikli ana taşınmazda konumlu farklı nitelikli A ve B blokta yer alan 39 taşınmazın piyasa değerinin Türk Lirası cinsinden tespitine yönelik SPK mevzuatı kapsamında asgari unsurları içeren bu değerlendirme raporu tarafımızca hazırlanmıştır.

Tarafımızca işleme alındığı tarihteki değerlendirme konusu taşınmazların Piyasa Değer Tespiti; gayrimenkul mahallinde ve bulunduğu bölge genelinde yapılan inceleme ve araştırma ile resmi kurum ve kuruluşlardan edinilen belge ve bilgi doğrultusunda oluşan kanaat, ilçenin ve bölgenin gelişme trendi, gayrimenkulün yer aldığı arsanın imar durumu, yapılaşma şartları ile kullanım fonksiyonu, yüzölçümü, geometrik şekli, topoğrafya durumu, bulunduğu muhitin şeref ve ehemmiyeti, çevresinin teşekkül tarzı ile şehir merkezi ile bölgesindeki merkezi konumlara olan mesafesi, ana yola, bulvara veya caddeye olan cephesi, ulaşım ve çevre özellikleri, mevcut ekonomik şartlar, parsel üzerinde yer alan yapının inşai kalitesi gibi tüm faktörler dikkate alınarak, bulunduğu muhite göre alıcı bulup bulamayacağı, bulması halinde nispet derecesi gibi kıymet yükseltici ve kıymet düşürücü müspet menfi tüm faktörler göz önünde bulundurulmuş ve yapılmıştır.

7.2 Nihai Değer Takdiri

Taşınmazlara değer takdirinde bulunulurken, rapor içerisinde ilgili maddelerde belirtilen olumlu ve olumsuz tüm etkenler dikkate alınmıştır. Yapılan incelemeler neticesinde ulaşılan veriler ve kullanılan yöntemlerin sonuçları anlamlı şekilde neticelenmiştir.

Taşınmazların bulunduğu bölge ve konumlandığı lokasyon özelinde, kullanım amaç ve kapsamı doğrultusunda, tapu niteliği ve fiili niteliği dikkate alınarak piyasa değerini daha doğru gösterdiği gerekçesiyle taşınmaz değeri Pazar yaklaşımı nihai değer olarak takdir edilmiştir.

Taşınmazların değerlendirme tarihi itibarıyla kanaat getirilen ve takdir edilen piyasa değeri şu şekildedir;

Rakamla; **220.490.000,00 TL** ve Yazıyla **İkiyüzyirmimilyondörtüzdoksanbin Türk Lirası**'dır.

KDV %20 Dahil: 264.588.000,00-TL

1. *Tespit edilen bu değerler taşınmazın peşin satışına yöneliktir.*
2. *Nihai değer, KDV Hariç değeri ifade eder.*
3. *İş bu rapor, ekleriyle bir bütündür.*
4. *Nihai değer takdiri, raporun içeriğinden ayrı tutulamaz.*

<u>Değerleme Uzmanı</u>	<u>Değerleme Uzmanı</u>	<u>Değerleme Uzmanı</u>	<u>Sorumlu Değerleme Uzmanı</u>
Doğukan TORUNLER SPK Lisans No: 915831	Burak BARIŞ SPK Lisans No: 406713	Raci Gökcehan SONER Kontrolör SPK Lisans No: 404622	Erdeniz BALIKÇIOĞLU SPK Lisans No: 401418

Bu Belge, 5070 sayılı "Elektronik İmza Kanunu" çerçevesinde e-imza ile imzalanmıştır.

8. UYGUNLUK BEYANI

Hazırlanan rapor için aşağıdaki maddelerin doğruluğunu beyan ederiz;

- Raporunda sunulan bulgular sahip olduğumuz tüm bilgiler çerçevesinde doğrudur.
- Rapor edilen analiz, fikir ve sonuçlar, sadece belirtilen varsayımlar ve koşullarla sınırlıdır.
- Rapor, tarafsız ve önyargısız profesyonel analiz, fikir ve sonuçlardan oluşmaktadır.
- Raporun konusunu oluşturan gayrimenkul ile mevcut veya potansiyel hiçbir menfaatimiz ve ilgimiz bulunmamaktadır.
- Bu raporun konusunu oluşturan gayrimenkul veya ilgili taraflarla ilgili hiçbir önyargımız bulunmamaktadır.
- Uzman olarak vermiş olduğumuz hizmet karşılığı ücret, raporun herhangi bir bölümüne bağlı değildir.
- Değerleme ahlaki kural ve performans standartlarına göre gerçekleştirilmiştir.
- Değerleme Uzman(lar)ı mesleki eğitim şartlarına haiz bulunmaktadır.
- Değerleme Uzmanı(lar)ı, gayrimenkulün yeri ve rapor içeriği konusunda deneyim sahibidir.
- Rapor konusu mülk, kişisel olarak denetlenmiş ve ilgili resmi kurumlarda gerekli incelemeler yapılmıştır.
- Rapor içeriğinde belirtilen Değerleme Uzmanı/Değerleme Uzmanlarının haricinde hiç kimsenin bu raporun hazırlanmasında mesleki bir yardımı bulunmamaktadır.
- Çalışma, iş gereksinimlerinin kapsamına uygun olarak geliştirilmiş ve Uluslararası Değerleme Standartları'na uygun olarak raporlanmıştır.

→ İş bu rapor, müşteri talebine özel olarak hazırlanmıştır. İlgilisi ve hazırlanış amacı dışında 3. şahıslar tarafından kullanılamaz, kopyalanamaz ve çoğaltılamaz.

9. RAPOR EKLERİ

- Δ Taşınmaz Bazında Değer Detayı,
- Δ Takbis Görselleri,
- Δ Ruhsat Görselleri,
- Δ Proje Görselleri,
- Δ Taşınmaz Görselleri,
- Δ SPK Lisans Belgeleri ve Mesleki Tecrübe Belgeleri

***Takbis çok fazla olduğundan yalnızca ilk sayfaları eklenmiştir. Tamamı şirket arşivinde mevcuttur.**