

DEĞERLEME RAPORU
EMLAK KONUT GYO A.Ş.
Ataşehir / İSTANBUL
Emlak Konut
Resmi Kurum Binası

DEĞERLEME RAPORU ÖZETİ

Değerlemeyi Talep Eden Kurum/Kişi	: Emlak Konut Gayrimenkul Yatırım Ortaklığı A.Ş.
Raporu Hazırlayan Kurum	: Nova Taşınmaz Değerleme ve Danışmanlık A.Ş.
Talep / Sözleşme Tarihi	: 02 Ekim 2017 – 043
Değerlenen Mülkiyet Hakları	: Tam mülkiyet
Ekspertiz Tarihi	: 10 Ekim 2017
Rapor Tarihi	: 16 Ekim 2017
Müşteri / Rapor No	: 2017/6185
Değerleme Konusu Gayrimenkullerin Adresi	: Emlak Konut Resmi Kurum Binası, Barbaros Mahallesi, Mor Sümbül Sokak, No:7/1-2, A ve B Bloklar Ataşehir / İSTANBUL
Tapu Bilgileri Özeti	: İstanbul İli, Ataşehir İlçesi, Küçükbakkalköy Mahallesi, 3331 ada, 5 no'lu parsel üzerindeki A ve B Blokta yer alan 2 adet bağımsız bölüm
Sahibi	: Emlak Konut Gayrimenkul Yatırım Ortaklığı A.Ş.
İmar Durumu	: "Resmi Kurum Alanı" Emsal (E): 1,00 ve H _{max} : Serbest
Raporun Konusu	: Bu rapor, yukarıda adresi belirtilen projenin mevcut durumuyla pazar değerinin ve tamamlanması durumunda pazar değerlerinin tespitine yönelik olarak hazırlanmıştır. Ayrıca müşterinin talebi doğrultusunda proje bünyesindeki A ve B Blokların pazar değerleri bilgi amaçlı olarak rapor ekinde sunulmuştur.

GAYRİMENKUL (PROJE) İÇİN TAKDİR EDİLEN TOPLAM DEĞERLER (KDV Hariç)	
Projenin mevcut durumuyla pazar değeri	195.890.000,-TL
Projenin tamamlanması durumunda toplam pazar değeri	198.675.000,-TL
RAPORU HAZIRLAYANLAR	
Sorumlu Değerleme Uzmanı	SPK Lisanslı Değerleme Uzmanı
Onur KAYMAKBAYRAKTAR (SPK Lisans Belge No: 401123)	Taşkın PUYAN (SPK Lisans Belge No: 405206)

Bu rapor, Sermaye Piyasası Kurulu'nun Seri VIII, No: 35 sayılı "Sermaye Piyasası Mevzuatı Çerçevesinde Değerleme Hizmeti Verecek Şirketlere ve Bu Şirketlerin Kurulca Listeye Alınmalarına İlişkin Esaslar Hakkında Tebliğ" hükümleri, Kurul'un 20.07.2007 tarih ve 27/781 sayılı kararında yer alan "Değerleme Raporlarında Bulunması Gereken Asgari Hususlar" ile yine Sermaye Piyasası Kurulu'nun 01.02.2017 tarih Seri III-62.1 sayılı "Sermaye Piyasasında Değerleme Standartları Hakkında Tebliğ"i doğrultusunda Uluslararası Değerleme Standartları kapsamında hazırlanmıştır.

İÇİNDEKİLER

1. BÖLÜM	ŞİRKETİ VE MÜŞTERİYİ TANITICI BİLGİLER	3
1.1	ŞİRKETİ TANITICI BİLGİLER.....	3
1.2	MÜŞTERİYİ TANITICI BİLGİLER.....	3
2. BÖLÜM	DEĞER TANIMI, GEÇERLİLİK KOŞULLAR VE UYGUNLUK BEYANI	4
2.1	DEĞER TANIMI VE GEÇERLİLİK KOŞULLARI.....	4
2.2	MÜŞTERİ TALEPLERİNİN KAPSAMI VE VARSA GETİRİLEN SINIRLAMALAR.....	5
2.3	UYGUNLUK BEYANI	6
3. BÖLÜM	GAYRİMENKULLERİN HUKUKİ TANIMI VE RESMİ KURUMLARDA YAPILAN İNCELEMELER.....	7
3.1	GAYRİMENKULLERİN MÜLKİYET DURUMU.....	7
3.2	İLGİLİ TAPU SİCİL MÜDÜRLÜĞÜ'NDE YAPILAN İNCELEMELER	7
3.3	İLGİLİ BELEDİYE'DE YAPILAN İNCELEMELER.....	8
3.4	TAŞINMAZLARIN SON ÜÇ YILLIK DÖNEMDE MÜLKİYET VE HUKUKİ DURUMUNDAKİ DEĞİŞİKLİKLER.....	11
3.4.1	Tapu Sicil Müdürlüğü İncelemesi.....	11
3.4.2	Belediye İncelemesi	11
4. BÖLÜM	GAYRİMENKULLERİN ÇEVRESEL VE FİZİKİ BİLGİLERİ	12
4.1	GAYRİMENKULLERİN ÇEVRE VE KONUMU	12
4.2	RESMİ KURUM BİNASI PROJESİ HAKKINDAKİ GENEL BİLGİLER	13
4.3	EN VERİMLİ VE EN İYİ KULLANIM ANALİZİ	14
5. BÖLÜM	PAZAR BİLGİLERİNE İLİŞKİN ANALİZLER.....	15
5.1	TÜRKİYE'DE YAŞANAN EKONOMİK KOŞULLAR VE GAYRİMENKUL PİYASASININ ANALİZİ.....	15
5.2	BÖLGE ANALİZİ	22
5.3	GAYRİMENKULLERİN DEĞERİNE ETKİ EDEN ÖZET FAKTÖRLER	25
5.4	PİYASA ARAŞTIRMASI	26
6. BÖLÜM	GAYRİMENKULLERİN DEĞERLEME SÜRECİ.....	29
6.1	DEĞERLEME YÖNTEMLERİ	29
6.2	GAYRİMENKULÜN (PROJENİN) DEĞERLEMESİNDE KULLANILAN YÖNTEMLER ...	30
7. BÖLÜM	PROJENİN MEVCUT DURUMUYLA DEĞERİNİN TESPİTİ	31
7.1	MALİYET YAKLAŞIMI YÖNTEMİ VE ULAŞILAN SONUÇ.....	31
8. BÖLÜM	PROJENİN TAMAMLANMASI HALİNDE PAZAR DEĞERİNİN TESPİTİ	38
9. BÖLÜM	TAŞINMAZ İÇİN ŞİRKETİMİZ TARAFINDAN HAZIRLANMIŞ SON ÜÇ YIL İÇERİSİNDEKİ GAYRİMENKUL DEĞERLEME RAPORU	38
10. BÖLÜM	SONUÇ.....	39

1. BÖLÜM ŞİRKETİ VE MÜŞTERİYİ TANITICI BİLGİLER

1.1 ŞİRKETİ TANITICI BİLGİLER

ŞİRKETİN ÜNVANI	: Nova Taşınmaz Değerleme ve Danışmanlık A.Ş.
ŞİRKETİN ADRESİ	: İçerenköy Mahallesi, Prof. Dr. Necmettin Erbakan Caddesi, Kayışdağı İş Merkezi, No: 91, Kat: 3 Ataşehir / İSTANBUL
TELEFON NO	: +90 (216) 455 36 69
FAALİYET KONUSU	: Yürürlükteki mevzuat çerçevesinde her türlü resmi ve özel, gerçek ve tüzel kişi ve kuruluşlara ait gayrimenkuller, gayrimenkul projeleri ve gayrimenkule dayalı hak ve faydalar ile menkullerin yerinde tespiti ve değerlemesini yapmak, değerlerini tespit etmeye yönelik tüm raporları düzenlemek, analiz ve fizibilite çalışmalarını sunmak ve problemleri durumlarda görüş raporu vermektir.
KURULUŞ TARİHİ	: 16 Mayıs 2011
SERMAYESİ	: 270.000,-TL
TİCARET SİCİL NO	: 777424
KURULUŞUN YAYINLANDIĞI TİCARET SİCİL GAZETESİ'NİN TARİH VE NO.SU	: 23 Mayıs 2011 / 7820

- Not-1 :** Şirket, 29 Temmuz 2011 tarihi itibarıyla Başbakanlık Sermaye Piyasası Kurulu'nun (SPK) "Gayrimenkul Değerleme Şirketleri Listesi'ne alınmıştır.
- Not-2 :** Şirkete, Bankacılık Düzenleme ve Denetleme Kurulu'nun (BDDK) 28.06.2012 tarih ve 4821 no'lu kararı ile değerlendirme hizmeti yetkisi verilmiştir.

1.2 MÜŞTERİYİ TANITICI BİLGİLER

ŞİRKETİN ÜNVANI	: Emlak Konut Gayrimenkul Yatırım Ortaklığı A.Ş.
ŞİRKETİN ADRESİ	: Atatürk Mahallesi, Çitlenbik Caddesi, No: 4 Ataşehir / İSTANBUL
TELEFON NO	: 0 (216) 579 15 15
ÖDENMİŞ SERMAYESİ	: 3.800.000,-TL
HALKA AÇIKLIK ORANI	: % 50,66
FAALİYET KONUSU	: Sermaye Piyasası Kurulu'nun, gayrimenkul yatırım ortaklıklarına ilişkin düzenlemelerinde yazılı amaç ve konularla iştirak etmek ve esas olarak gayrimenkullere, gayrimenkullere dayalı sermaye piyasası araçlarına, gayrimenkul projelerine ve gayrimenkullere dayalı haklara yatırım yapmak üzere ve kayıtlı sermayeli olarak kurulmuş halka açık anonim ortaklıktır.
PORTFÖYÜNDE YER ALAN GAYRİMENKULLER	: Türkiye'nin çeşitli bölgelerinde yer alan muhtelif gayrimenkuller

2. BÖLÜM DEĞER TANIMI, GEÇERLİLİK KOŞULLAR VE UYGUNLUK BEYANI

2.1 DEĞER TANIMI VE GEÇERLİLİK KOŞULLARI

Bu rapor, müşterinin talebi üzerine yukarıda adresi belirtilen Emlak Konut GYO A.Ş. portföyünde yer alan projenin mevcut durumuyla ve tamamlanması durumundaki bugünkü pazar değerlerinin tespitine yönelik olarak hazırlanmıştır. Ayrıca müşterinin isteği doğrultusunda proje bünyesinde yer alan A ve B Bloktaki bağımsız bölümlerin bugünkü pazar değerleri ile A Blok'un kira değeri de bilgi amaçlı rapor ekinde sunulmuştur.

Pazar

Pazar, mal ve hizmetlerin bir fiyat mekanizması vasıtasıyla alıcılar ve satıcılar arasında alınıp satıldığı ortamdır. Pazar kavramı, mal veya hizmetlerin alıcılar ve satıcılar arasında faaliyetleri üzerinde mesnetsiz bir kısıtlama olmaksızın alınıp satılabildiğini ifade eder. Taraflardan her biri arz talep ilişkisi ve fiyatı belirleyen diğer etkenler ile birlikte mal veya hizmetlerin, kendi durumu kapsamında oluşan göreceli faydasına ve bireysel ihtiyaç ve isteğine göre tepki verecektir.

Uluslararası Değerleme Standartlarında kullanıldığı haliyle pazar, değerlendirilen varlığın veya yükümlülüğün değerlendirme tarihi itibarıyla serbest bir şekilde el değiştirdiği ve güncel sahibi de dâhil olmak üzere bu pazardaki katılımcıların çoğunluğunun serbest olarak erişebildikleri bir pazar anlamına gelmektedir.

Pazarlar, çeşitli piyasa aksaklıkları nedeniyle, arz ve talep arasında sürekli bir dengenin kurulduğu mükemmellikte nadiren işlemektedir. Pazardaki yaygın aksaklıklar arasında arz dengesizliği, talepte ani düşüş ve yükselişler veya pazar katılımcıları arasındaki asimetrik bilgilendirme görülür. Pazar katılımcıları bu aksaklıklara tepki verdiklerinden, bir pazar belirli bir zamanda dengesizliğe neden olan herhangi bir değişime karşı kendini uyarlayabilir. Pazardaki en olası fiyatı tahmin etmeyi hedefleyen bir değerlendirme, pazardaki dengenin yeniden kurulacağı varsayımına dayanan düzeltilmiş veya uyarlanmış fiyattan ziyade, değerlendirme tarihi itibarıyla ilgili pazardaki koşulları yansıtmalıdır.

Pazar değeri:

Pazar değeri, bir varlık veya yükümlülüğün, uygun pazarlama faaliyetleri sonucunda, istekli bir satıcı ve istekli bir alıcı arasında, tarafların bilgilendirilmiş ve basiretli bir şekilde ve zorlama

altında kalmaksızın hareket ettikleri, muvazaasız bir işlem ile değerlendirme tarihi itibarıyla el değiştirmesinde kullanılacak tahmini tutardır.

Bu değerlendirme çalışmasında aşağıdaki hususların geçerliliği varsayılmaktadır.

- Analiz edilen gayrimenkullerin türü ile ilgili olarak mevcut bir pazarın varlığı peşinen kabul edilmiştir.
- Alıcı ve satıcı makul ve mantıklı hareket etmektedirler.
- Taraflar gayrimenkuller ile ilgili her konuda tam bilgi sahibidirler ve kendilerine azami faydayı sağlayacak şekilde hareket etmektedirler.
- Gayrimenkullerin satışı için makul bir süre tanınmıştır.
- Ödeme nakit veya benzeri araçlarla peşin olarak yapılmaktadır.
- Gayrimenkullerin alım - satım işlemi sırasında gerekebilecek finansman, piyasa faiz oranları üzerinden gerçekleştirilmektedir.
- Gayrimenkulün makul şartlarda elde edilebilecek en olası değeri takdir edilmektedir.
- Takdir edilen pazar değeri değerlendirme tarihi itibarıyla belirlenmiş olup değerlendirme tarihine özgüdür.

İşbu değerlendirme raporundaki değer esaslı, serbest ve açık bir pazarda yapılabilecek varsayımsal bir el değiştirme işlemindeki en olası fiyatı belirlemektir.

2.2 MÜŞTERİ TALEPLERİNİN KAPSAMI VE VARSA GETİRİLEN SINIRLAMALAR

Bu rapor, Emlak Konut GYO A.Ş.'nin talebine istinaden şirket portföyünde bulunan projenin mevcut durumu ve tamamlanması durumundaki Türk Lirası cinsinden pazar değerlerinin tespitine yönelik olarak Sermaye Piyasası Kurulu'nun Seri VIII, No: 35 sayılı "Sermaye Piyasası Mevzuatı Çerçevesinde Değerleme Hizmeti Verecek Şirketlere ve Bu Şirketlerin Kurulca Listeye Alınmalarına İlişkin Esaslar Hakkında Tebliğ" hükümleri, Kurul'un 20.07.2007 tarih ve 27/781 sayılı kararında yer alan "Değerleme Raporlarında Bulunması Gereken Asgari Hususlar" ile yine Sermaye Piyasası Kurulu'nun 01.02.2017 tarih Seri III-62.1 sayılı "Sermaye Piyasasında Değerleme Standartları Hakkında Tebliğ"i doğrultusunda Uluslararası Değerleme Standartları kapsamında hazırlanmıştır. İşbu değerlendirme raporu amacına uygun olarak hazırlanmış olup başka amaçla kullanılamaz.

Müşteri tarafından tarafımıza getirilen herhangi bir sınırlama bulunmamaktadır.

2.3 UYGUNLUK BEYANI

Bilgimiz ve inançlarımız doğrultusunda aşağıdaki hususları teyit ederiz:

- Raporla sunulan bulgular sahip olduğumuz tüm bilgiler çerçevesinde doğrudur.
- Raporla belirtilen analizler ve sonuçlar sadece belirtilen varsayımlar ve koşullarla kısıtlı olup kişisel, tarafsız ve önyargısız profesyonel analiz, fikir ve sonuçlardan oluşmaktadır.
- Değerleme konusunu oluşturan mülklerle ilgili olarak güncel veya geleceğe dönük hiçbir ilgimiz yoktur. Bu işin içindeki taraflara karşı herhangi kişisel bir çıkarımız veya ön yargımız bulunmamaktadır.
- Değerleme çalışmasını gerçekleştiren kişiler ve kuruluşumuzun taraflara karşı herhangi kişisel bir çıkarımız veya ön yargısı bulunmamakta olup çalışmalar tarafsız olarak yapılmaktadır.
- Bu görevle ilgili olarak verdiğimiz hizmet ve aldığımız ücret, müşterinin amacı lehine sonuçlanacak bir yöne veya önceden saptanmış sonuçların geliştirilmesi ve bildirilmesine veya bu değerlemenin tasarlanan kullanımıyla doğrudan ilgili sonraki bir olayın meydana gelmesine bağlı değildir.
- Değerleme ahlaki kural ve performans standartlarına göre gerçekleştirilmiştir.
- Raporlama aşamasında görev alanlar mesleki eğitim şartlarına sahiptir.
- Bu raporun konusu olan mülkler şahsen incelenmiştir. Değerleme çalışmasında görev alanların değerlemesi yapılan mülklerin yeri ve türü konusunda daha önceden deneyimi bulunmaktadır.
- Raporla belirtilen kişiler haricinde hiç kimse bu raporun hazırlanmasında mesleki bir yardımda bulunmamıştır.

3. BÖLÜM

GAYRİMENKULLERİN HUKUKİ TANIMI VE RESMİ KURUMLARDA YAPILAN İNCELEMELER

Tapu, plan, proje, ruhsat, şema vb. dokümanlar,

3.1 GAYRİMENKULLERİN MÜLKİYET DURUMU

SAHİBİ	: Emlak Konut GYO A.Ş.	
İLİ	: İstanbul	
İLÇESİ	: Atşehir	
MAHALLESİ	: Küçükbakkalköy	
PAFTA NO	: G22A02B2B	
ADA NO	: 3331	
PARSEL NO	: 5	
YÜZÖLÇÜMÜ	: 11.528,07 m ²	
ANA GAYRİMENKUL NİTELİĞİ	: Arsa, (B) Blok 12 Katlı Betonarme Bina (*)	
BAĞIMSIZ BÖLÜMÜN NİTELİĞİ	Resmi Kurum (Ofis-İşyeri)	Resmi Kurum (Ofis-İşyeri)
BLOK NO	: A	B
KAT NO	Zemin	Zemin
BAĞIMSIZ BÖLÜM NO	1	1
ARSA PAYI	: 80542/267962	187420/267962
YEVMIYE NO	: 24978	24978
CİLT NO	: 527	527
SAYFA NO	: 52109	52110
TAPU TARİHİ	: 21.12.2015	21.12.2015

(*) Parsel üzerinde inşa edilmekte olan projede kat irtifakı kurulmuş olup, B Blok için kat mülkiyetine geçilmiş ancak A Blok için henüz geçilmemiştir.

3.2 İLGİLİ TAPU SİCİL MÜDÜRLÜĞÜ'NDE YAPILAN İNCELEMELER

Değerlemesi yapılan gayrimenkuller ile ilgili herhangi bir takyidat (devredilebilmesine ilişkin bir sınırlama) olup olmadığı hakkında bilgi, varsa söz konusu gayrimenkulün gayrimenkul yatırım ortaklığı portföyüne alınmasına sermaye piyasası mevzuatı hükümleri çerçevesinde engel teşkil edip etmediği hakkındaki görüş,

Tapu kayıt sisteminden temin edilen takyidatlı tapu kayıt belgesine göre rapor konusu taşınmazın tapu kayıtları üzerinde herhangi bir kısıtlayıcı şerh, haciz veya ipotek bulunmamakta olup, aşağıdaki not bulunmaktadır.

Beyanlar bölümü:

- 14.12.2015 tarihli Yönetim Planı. (21.12.2015 tarih ve 24978 yevmiye no ile)

Taşınmazlar tapudaki niteliğine göre arsa (A blok) ve 12 katlı betonarme bina (B blok) katlı vasfındadır, fiili kullanım şekli ise de tapudaki niteliğinden farklı olarak henüz proje niteliğindedir. Parsel üzerinde inşa edilen projenin yasal izinleri alınmış ve inşaat işleri büyük ölçüde tamamlanmıştır. B Blok için yapı kullanma izin belgesi alınmış ve fiili niteliği değişmiştir. Ancak A Blok için henüz alınmamış olup, dolayısı ile tapudaki fiili niteliği de henüz değişmemiştir. Hâlihazırda portföyde de proje olarak bulunmasında bir sakınca yoktur.

Rapor konusu taşınmazların tapu incelemesi itibariyle sermaye piyasası mevzuatı hükümleri çerçevesinde gayrimenkul yatırım ortaklığı portföyünde "proje" olarak bulunmalarında herhangi bir sakınca olmayacağı görüş ve kanaatindeyiz.

3.3 İLGİLİ BELEDİYE'DE YAPILAN İNCELEMELER

Değerlemesi yapılan projeler ile ilgili olarak, 29/6/2001 tarih ve 4708 sayılı Yapı Denetimi Hakkında Kanun uyarınca denetim yapan yapı denetim kuruluşu (ticaret unvanı, adresi vb.) ve değerlemesi yapılan gayrimenkul ile ilgili olarak gerçekleştirdiği denetimler hakkında bilgi

Değerlemesi yapılan projelerin ilgili mevzuat uyarınca gerekli tüm izinlerinin alınıp alınmadığı, projesinin hazır ve onaylanmış, inşaaata başlanması için yasal gerekliliği olan tüm belgelerinin tam ve doğru olarak mevcut olup olmadığı hakkında bilgi ve projenin gayrimenkul yatırım ortaklığı portföyüne alınmasına sermaye piyasası mevzuatı hükümleri çerçevesinde bir engel olup olmadığı hakkındaki görüş,

Eğer belirli bir projeye istinaden değerlendirme yapılıyorsa, projeye ilişkin detaylı bilgi ve planların ve söz konusu değerlerin tamamen mevcut projeye ilişkin olduğuna ve farklı bir projenin uygulanması durumunda bulunacak değerlerin farklı olabileceğine ilişkin açıklama.

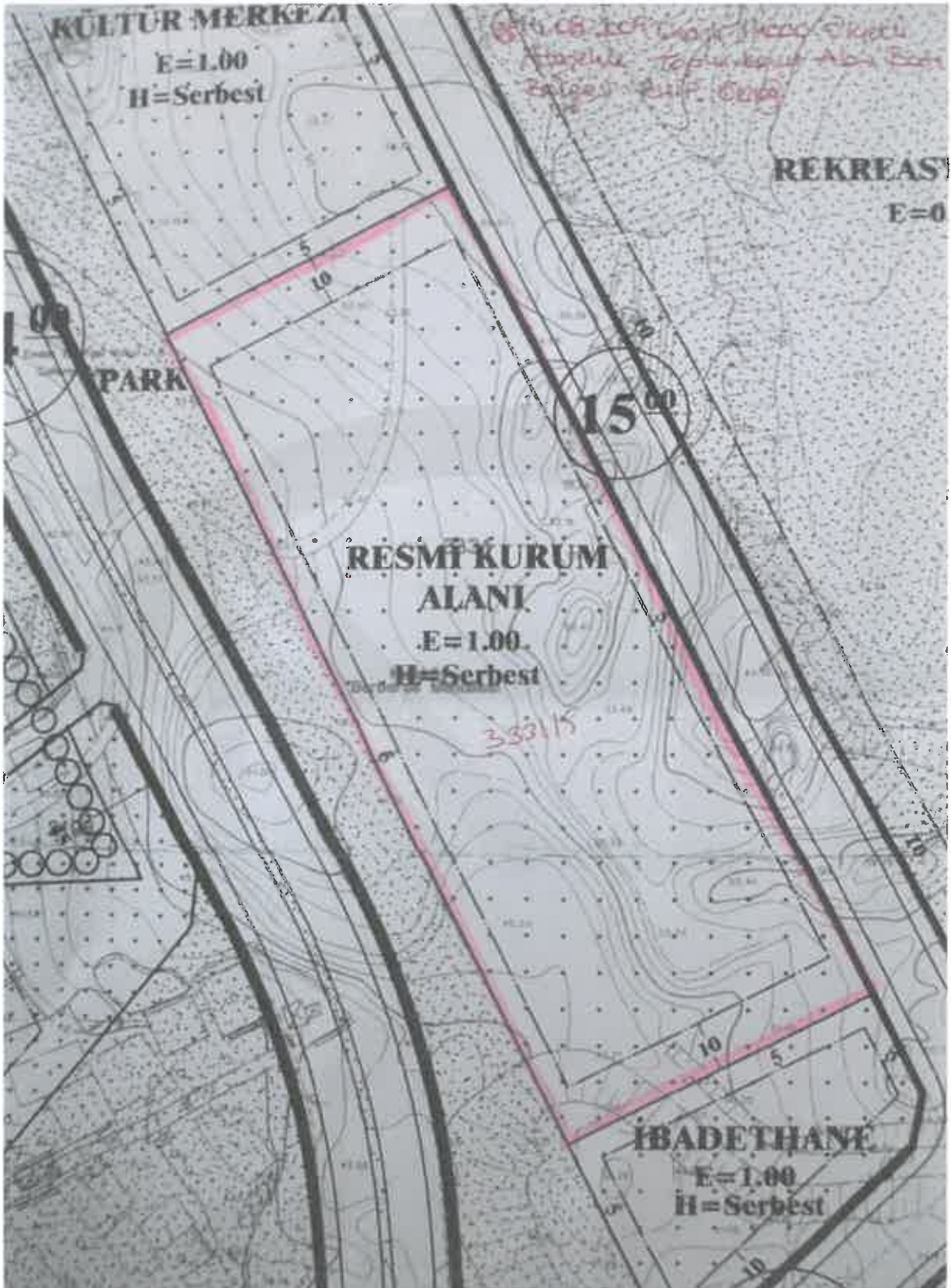
Ataşehir Belediyesi İmar Müdürlüğü'nde yapılan incelemelerde rapor konusu parselin 14.08.2009, 02.10.2009, 21.04.2010 onay tarihli Ataşehir Toplu Konut Alanı Batı Bölgesi 1/1000 ölçekli Uygulama İmar Planı paftasında "**Resmî Kurum Alanı**" olarak gösterilen alan içerisinde kaldığı öğrenilmiştir.

Plan notlarına göre yapılaşma şartları aşağıdaki gibidir:

- **Emsal (E):** 1,00
- **H_{max}:** Serbest

(*) **Emsal (E):** Yapının inşa edilen tüm kat alanlarının toplamının imar parseli alanına oranını ifade etmektedir. Bu hesaba dahil edilmeyen kullanımlar ise;

- a) Taban alanına dâhil edilmeyen kullanımlar,
- b) Son katın üzerindeki ortak alan teras çatılar ve çatı bahçeleri,
- c) Üstü sökülür-takılır hafif malzeme ile kenarları rüzgâr kesici cam panellerle kapatılmış olsa dahi açık oturma yerleri,
- ç) Bu Yönetmelikte öngörülen asgari sayıda her bir kapıcı dairesinin 75 m²'si,
- d) Atrium ve galeri boşlukları,
- e) Konutların zemin veya bodrum katlarında, ortak alan niteliğindeki mescit ve müstemilatın 100 m²'si,
- f) Konut dışı kullanımlarda, ortak alan niteliğindeki mescit ve müstemilatın 200 m²'si,
- g) Bina için gerekli minimum sığınak alanı,
- ğ) Ticari amaç içermeyen, bodrum veya zemin kattaki ortak alan niteliğindeki çocuk oyun alanlarının ve çocuk bakım ünitelerinin toplam 75 m²'si,
- h) Ticari amacı olmayan ve yapı için hesaplanan en az otopark alanının iki katını geçmeyen bodrum katlarda yapılanlar ile tamamen gömülü olan ve ortak alan niteliğinde olan otopark alanları,
- i) Yapı yüksekliği 60.50 metreden fazla olan binalar ile özelliği gereği tesisat katı oluşturulması zorunlu binalarda sadece tesisat için oluşturulan tesisat katları,



3.3.1 Ataşehir Belediyesi İmar Müdürlüğü Arşivi'nde Taşınmaza Ait Arşiv Dosyası Üzerinde Yapılan İncelemeler:

Ataşehir Belediyesi İmar Müdürlüğü arşivinde yapılan incelemelerde rapor konusu proje için alınmış yeni yapı ruhsatları aşağıdaki tabloda sunulmuştur.

RUHSAT TARİHİ VE NO'SU	VERİLİŞ NEDENİ	BLOK NO	YAPI SINIFI	KAT ADEDİ	İNŞAAT ALANI (m ²)
21.12.2012 – 12/32	Yeni Yapı	A	IV-A	10	23.983,00
21.12.2012 – 12/32-1	Yeni Yapı	B	IV-A	12	25.788,00
TOPLAM					49.771,00

Ataşehir Belediyesi İmar Müdürlüğü arşivinde yapılan incelemelerde rapor konusu proje blokları 2014 yılı içinde alınmış tadilat ruhsatları aşağıdaki tabloda sunulmuştur.

RUHSAT TARİHİ VE NO'SU	VERİLİŞ NEDENİ	BLOK NO	YAPI SINIFI	KAT ADEDİ	İNŞAAT ALANI (m ²)
30.10.2014 – 10/39	Tadilat	A	IV-A	10	23.983,00
30.10.2014 – 10/39-1	Tadilat	B	IV-A	12	25.788,00
TOPLAM					49.771,00

Ataşehir Belediyesi İmar Müdürlüğü arşivinde yapılan incelemelerde rapor konusu proje blokları 2016 yılı içinde isim değişikliği nedeniyle alınmış ruhsatlar aşağıdaki tabloda sunulmuştur.

RUHSAT TARİHİ VE NO'SU	VERİLİŞ NEDENİ	BLOK NO	YAPI SINIFI	KAT ADEDİ	İNŞAAT ALANI (m ²)
04.03.2016 – 3/12	İsim değişikliği	A	IV-A	10	23.983,00
04.03.2016 – 3/12-1	İsim değişikliği	B	IV-A	12	25.788,00
TOPLAM					49.771,00

Proje bünyesinde yer alan sadece B blok için 2016 yılı içerisinde aşağıda belirtilen yapı kullanma izin belgesi alınmıştır.

RUHSAT TARİHİ VE NO'SU	VERİLİŞ NEDENİ	BLOK NO	YAPI SINIFI	KAT ADEDİ	İNŞAAT ALANI (m ²)
09.09.2016 – 16/310	İskân Belgesi	B	IV-A	12	25.788,00

3.3.2 Yapı Denetime İlişkin Bilgiler

Ruhsat tarihi itibariyle; Emlak Konut GYO A.Ş., gerek kendi mevzuatına, gerekse Kamu İhale Kurumu ile Yüksek Denetleme Kurulu'na göre kamu kurumudur. T.C. Bayındırlık ve İskân Bakanlığı Teknik Araştırma ve Uygulama Genel Müdürlüğü tarafından yazılmış olan 19.01.2004 tarih ve 669 sayılı yazıya göre Emlak Konut GYO A.Ş. tarafından yaptırılacak yapıların fenni mesuliyeti; 3194 sayılı İmar Kanununun 26. Maddesi uyarınca kuruluşun kendisince ve/veya kuruluşta görevli meslek adamlarınca ayrı ayrı üstlenilecektir.

3.3.3 Mevzuat Uyarınca Alınması Gereken İzin ve Belgelerin Tam ve Eksiksiz Olarak Mevcut Olup Olmadığı Hakkında Görüş

İlgili mevzuat uyarınca parsel üzerinde gerçekleştirilen projenin gerekli tüm izinleri alınmış olup proje için yasal gerekliliği olan tüm belgeleri tam ve doğru olarak mevcuttur.

Rapor konusu taşınmazların imar durumu itibariyle sermaye mevzuatı hükümleri çerçevesinde gayrimenkul yatırım ortaklığı portföyünde "proje" olarak bulunmasında herhangi bir sakınca olmayacağı görüş ve kanaatindeyiz.

3.4 TAŞINMAZLARIN SON ÜÇ YILLIK DÖNEMDE MÜLKİYET VE HUKUKİ DURUMUNDAKİ DEĞİŞİKLİKLER

Değerlemesi yapılan gayrimenkul ile ilgili varsa son üç yıllık dönemde gerçekleşen alım satım işlemlerine ve gayrimenkulün hukuki durumunda meydana gelen değişikliklere (imar planında meydana gelen değişiklikler, kamulaştırma işlemleri vb.) ilişkin bilgi,

3.4.1 Tapu Sicil Müdürlüğü İncelemesi

Ataşehir Tapu Sicil Müdürlüğü'nde yapılan incelemelerde rapor konusu taşınmazların son üç yıl içerisinde mülkiyetinde herhangi bir değişiklik olmadığı tespit edilmiş olup, en son parsel üzerindeki proje için 21.12.2015 tarihinde kat irtifakı tesis edilmiştir.

3.4.2 Belediye İncelemesi

Ataşehir Belediyesi İmar Müdürlüğü'nde yapılan incelemelerde rapor konusu taşınmazların yer aldığı proje parselinin son üç yıl içerisinde herhangi bir değişiklik bulunmadığı tespit edilmiştir.

4. BÖLÜM

GAYRİMENKULLERİN ÇEVRESEL VE FİZİKİ BİLGİLERİ

4.1 GAYRİMENKULLERİN ÇEVRE VE KONUMU

Değerlemeye konu taşınmazlar; İstanbul İli, Ataşehir İlçesi, Barbaros Mahallesi, Mor Sümbül Sokak üzerinde olan 3331 ada 5 no'lu parsel üzerinde gerçekleştirilen Emlak Konut GYO A.Ş. Resmi Kurum Binası bünyesindeki A ve B bloklarda yer alan 2 adet bağımsız bölümdür.

Taşınmazlara ulaşım, TEM Otoyolu Ataşehir Sapağı'ndan çıkıldıktan sonra bölgede ana arter niteliğindeki Halk Caddesi ve devamında İhlamur Bulvarı ile kuzeydoğu yönünde giderken sol tarafta yer alan Ardıç Sokağı girilir, yaklaşık 500 m devam edildikten sonra Ataşehir Belediyesi Binası geçildikten hemen sonra sağ kol üzerinde başlayan Mor Sümbül Sokak'a girmek suretiyle projeye ulaşım sağlanmaktadır.

Rapora konu taşınmazların konumlu olduğu projenin inşaatı büyük ölçüde tamamlanmış olup, A Blok içerisinde ince işçilikler yapılmaktadır. B Blok Emlak Konut GYO A.Ş. tarafından hizmet binası olarak kullanılmakta olup projenin genel inşaat seviyesi yaklaşık % 98 mertebelerindedir.

Bölgede; Uphill Court Projesi, Kent Plus Projesi, Ağaoğlu My World Projesi, Deluxia Projesi, Eyüpoğlu Kresî, Varyap firmasına ait Meridian Projesi ve Fenerbahçe Spor Klubü'ne ait spor kompleksi yer almaktadır.

Proje TEM Otoyolu'na 750 m, Ataşehir Belediyesi'ne yaklaşık 150 m, Trio Hillside Tesisleri'ne 1,5 km, Ataşehir Merkeze 1,5 km, D100 (E-5) Karayolu'na 3 km, FSM Köprüsü'ne ise yaklaşık 16 km mesafede yer almaktadır.

Bölge, Ataşehir Belediyesi sınırları içerisinde yer almakta olup tamamlanmış altyapıya sahiptir.



4.2 RESMİ KURUM BİNASI PROJESİ HAKKINDAKİ GENEL BİLGİLER

- Değerlemeye konu 3331 ada 5 no'lu proje parseli 11.528,07 m² yüzölçümüne sahiptir.
- Parselin Mor Sümbül Sokak'a (Water Garden AVM cephesine) yaklaşık 180 m cephesi bulunmaktadır.
- Parsel hafif eğimli bir topoğrafik yapıda olup, dikdörtgene benzer formdadır.
- Proje kapsamında parsel üzerinde A ve B Bloklar bulunmaktadır.
- A Blok hali hazırda boş halde olup, içerisinde ince işçilikler yapılmaktadır. B Blok Emlak Konut GYO A.Ş. tarafında resmi kurum ve hizmet binası olarak projelendirilmiştir.
- B Blok için yapı kullanma izin belgesi alınmış olup, hâlihazırda projenin genel inşaat seviyesi yaklaşık **% 98** mertebesindedir.
- A blok; 4 bodrum, zemin, 5 normal kat olmak üzere 10 katlı olarak, B Blok; 4 bodrum, zemin, 7 normal kat olmak üzere 12 katlı olarak inşa edilmiştir.
- Bağımsız bölümlerin alanlarının genel özellikleri aşağıda ana başlıklar altında tablo halinde sunulmuştur.

- Bağımsız bölümlerin tadilat ruhsatlarına istinaden bloklara göre dağılımı:

BLOK NO	KAT ADEDİ	B.B. SAYISI	TOPLAM İNŞAAT ALANI (m ²)
A	10	1	23.983,00
B	12	1	25.788,00
TOPLAM		2	49.771,00

- Bağımsız bölümlerin bloklara göre toplam satılabilir alan dağılımı:

BLOK NO	KULLANIM NİTELİĞİ	B.B. SAYISI	TOPLAM SATILABİLİR ALAN (m ²)
A	---	1	11.931,93
B	Resmi kurum binası	1	15.833,80
TOPLAM		2	27.765,73

- Bloklarda ısınma doğalgaz yakıtlıdır. Elektrik, su, kanalizasyon sistemleri şebeke üzerindedir.
- Hâlihazırda projenin genel inşaatı büyük ölçüde tamamlanmış olup, sadece A Blok'ta ince işçilikler yapılmaktadır.
- Taşınmazların iç mekân özellikleri benzerdir. Ofis hacimlerinde zeminler parke kaplı, duvar ve tavanlar saten boyalıdır. Diğer hacimlerde mermer kaplıdır. Duvarlar WC'ler hariç ithal boyalı, WC'de ise seramik kaplıdır. İç kapılar ahşap panel, dış kapı çeliktir. Pencereleer alüminyum doğramadır. Pencereleer alüminyum mamul ve çift camlıdır. Bina dış cephesi komple cam giydirme olup, asansörleri faaldir.

4.3 DEĞERLEME İŞLEMİNİ OLUMSUZ YÖNDE ETKİLEYEN VEYA SINIRLAYAN FAKTÖRLER

Değerleme işlemini olumsuz yönde etkileyen veya sınırlayan herhangi bir faktör bulunmamaktadır.

4.4 EN VERİMLİ VE EN İYİ KULLANIM ANALİZİ

Sermaye Piyasası Kurulu'nun 01.02.2017 tarih Seri III-62.1 sayılı "Sermaye Piyasasında Değerleme Standartları Hakkında Tebliğ"i doğrultusunda Uluslararası Değerleme Standartları'na göre en verimli ve en iyi kullanımın tanımı "Bir varlığın potansiyelinin yasal olarak izin verilen ve finansal olarak karlı olan en yüksek düzeyde kullanımudur. En verimli ve en iyi kullanım, bir varlığın mevcut kullanımının devamı ya da alternatif başka bir kullanım olabilir. Bu, bir pazar katılımcısının varlık için teklif edeceği fiyatı hesaplarken varlık için planladığı kullanıma göre belirlenir." şeklindedir.

Bu tanımdan hareketle rapor konusu projenin konumu, fiziksel özellikleri, büyüklüğü, mevcut imar durumu ve yasal izinleri dikkate alındığında en verimli kullanım seçeneğinin imar planında belirtilmiş, "**mevcut kullanım şekli de olan proje**" olacağı görüş ve kanaatindeyiz.

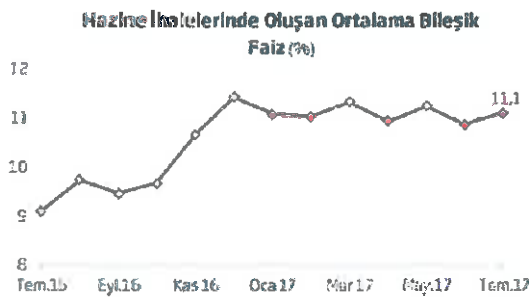
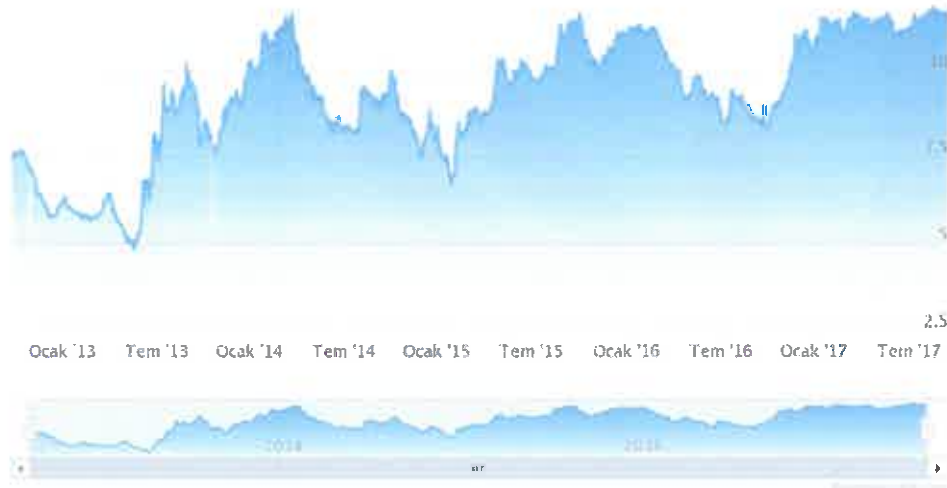
5. BÖLÜM

PAZAR BİLGİLERİNE İLİŞKİN ANALİZLER

5.1 TÜRKİYE'DE YAŞANAN EKONOMİK KOŞULLAR VE GAYRİMENKUL PİYASASININ ANALİZİ

Türkiye ekonomisinde yaşanan 2001 krizi ülkemiz için dönüm noktası olmuştur. Yıllar boyunca devam eden yüksek enflasyon, yüksek faiz ve kamu borçları gibi yapısal sorunlar ülkeyi büyük bir krize sürüklemiştir. Kriz sonrası yapılan yasal düzenlemeler (özellikle bankacılık konusunda) ve idari tedbirlerle ülkemiz bir toparlanma sürecine girmiştir.

2001 krizi sırasında hazine % 140'lar mertebesinde borçlanırken, 2003 yılında sonra faizler hızlı bir düşüş trendine girmeye başlamıştır. Faizler 2013 yılı Mayıs ayında Cumhuriyet tarihinin en düşük seviyesi olan % 4,99 görülmüştür. Bu tarihten itibaren dünyadaki küresel ekonomik gelişmeler neticesinde, özellikle FED'in yaptığı parasal genişlemenin sonlanacağı beklentisi, Darbe girişimi ve diğer jeopolitik risklerle beraber faizler artış eğilimine girmiştir. 2015 yılı sonu ve 2016 yılının ilk çeyreğinde faiz oranları % 11 mertebelerine kadar çıkmıştır. 15 Temmuz'da yaşanan darbe girişimi sonrası alınan önlemler ve iyileşen risk algısı ile Haziran 2016 da faizle %8,75'e gerilemiştir. Aralık 2016 itibariyle faiz oranları % 9 mertebelerinde seyretmesine karşın Ağustos 2017 itibariyle % 11,5'lar mertebelerine kadar çıkmıştır.

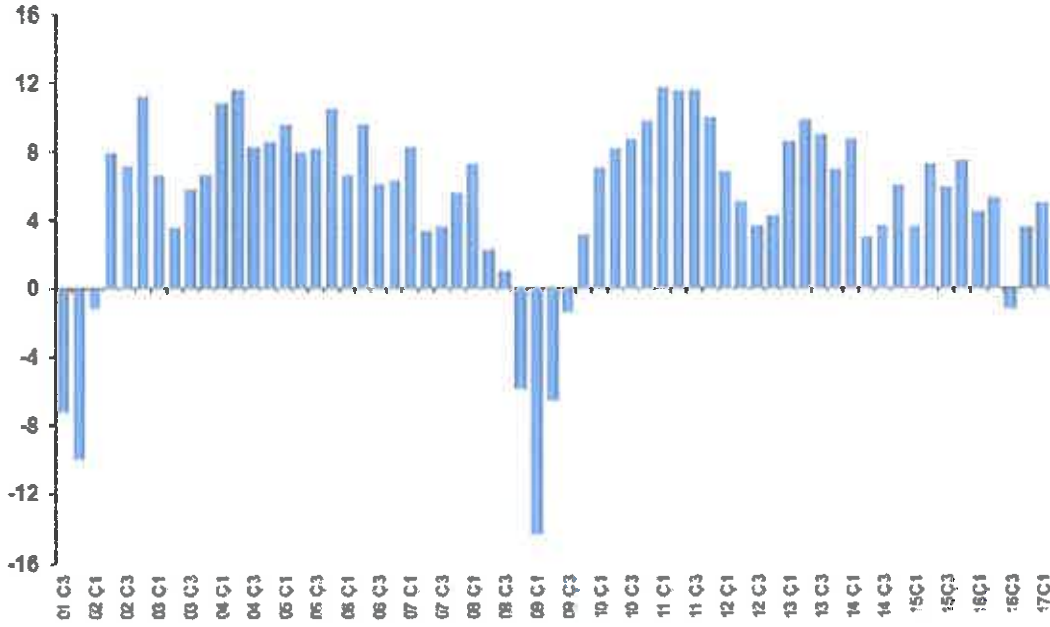


Kaynak: TCMB, İş Bankası Datastream

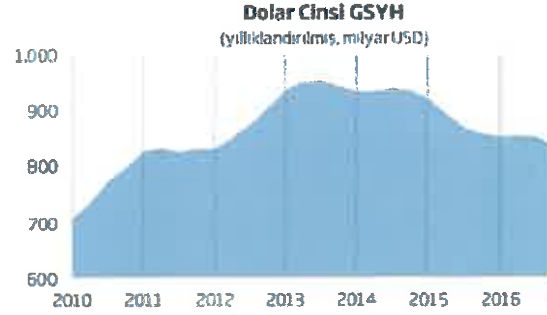
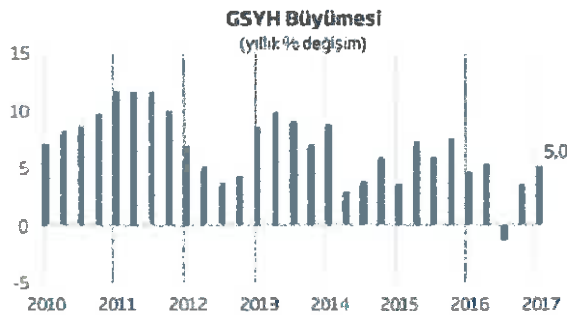
5.1.1 Türkiye Büyüme Verileri ve Yıllara Göre Enflasyon Oranları

Ülke ekonomisi 2001 krizine kadar 4 yıl boyunca üst üste büyüme kaydedememiştir. 2002-2008 yılları arasında ise üst üste pozitif büyüme sağlanmıştır. 2008 yılında dünyadaki genel ekonomik kriz sebebiyle ülkemizde de 2009 yılında pozitif büyüme olmuş ancak daha sonraki yıllar tekrardan pozitif büyümeler sağlanmıştır. TÜİK tarafından açıklanan 2016 yılı birinci çeyrek büyüme verileri ise piyasa beklentilerinin (sabit fiyatlarla GSYH %4,7 artmıştır) içerisinde gerçekleşmiş olup, ikinci çeyrekte de bir önceki döneme göre GSYH %3,1 artmıştır. 2016 yılının üçüncü çeyreğinde bir önceki yılın aynı çeyreğine göre % 1,8 azalma olmuştur. Büyüme oranlarının tüm dünyada düştüğü ve beklentilerin altında gerçekleştiği ortamda Türkiye Ekonomisinde büyüme oranları azda olsa devam edeceği yönünde beklentiler bulunmaktadır. Türkiye 2016 büyümesi % 2,9 gelmiş olup 2017 yılı içinse yaklaşık % 5'lik bir büyüme hızı öngörülmektedir.

Türkiye Yıllık Büyüme Oranları (GSYH)
 (Zincirlenmiş Hacım Endeksi 2009=100, Yüzde Değişim)

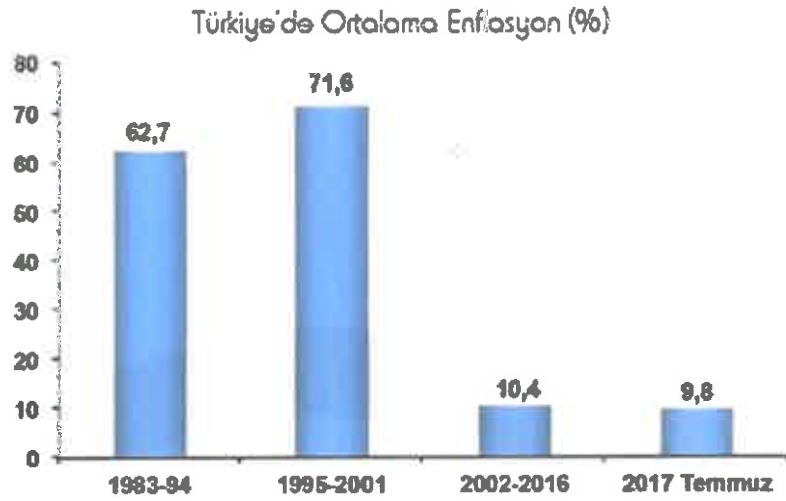


Kaynak: TÜİK



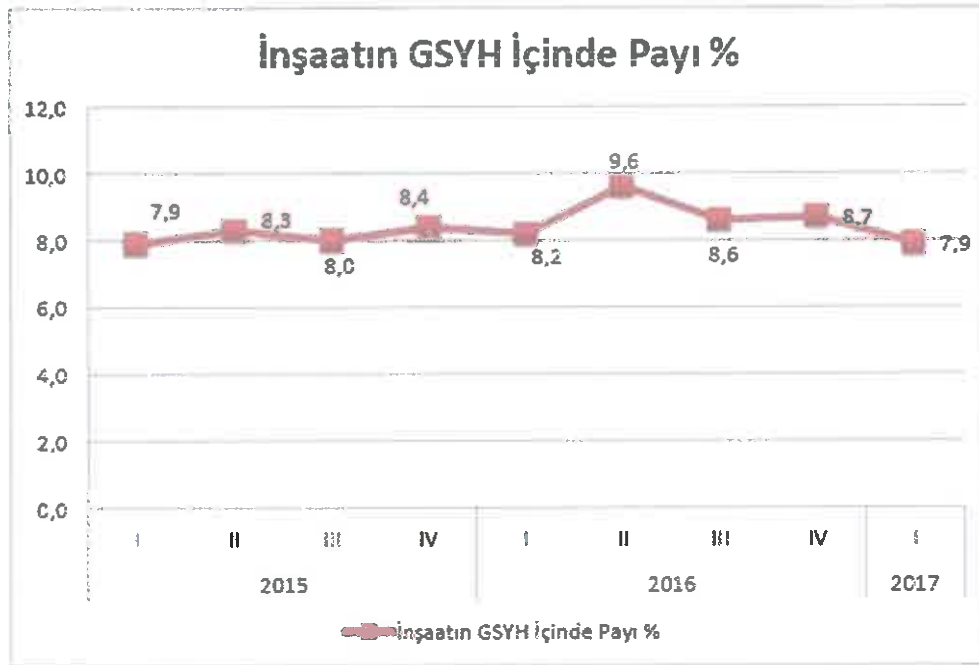
Kaynak: TÜİK, İş Bankası

Ağustos 2017 tarihinde açıklanan enflasyon verilerine göre; 2017 yılı Temmuz ayında ortalama enflasyon % 9,8 olarak gerçekleşmiştir.



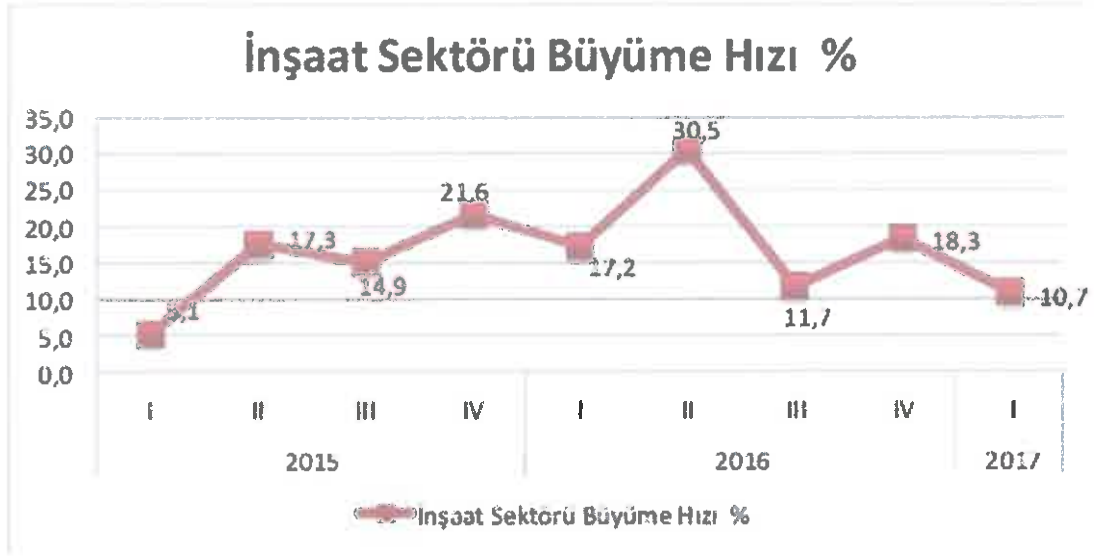
Kaynak TÜİK

5.1.2 Türkiye İnşaat Sektörü Verileri



2016 yılı ikinci çeyreğindeki hızlı yükseliş gerek özel gerekse kamu sektörünün yatırımları ile talep canlanmasına bağlı olarak gerçekleşmiştir. 2016 yılı 3. çeyreğinden sonra ise sektör iç gelişmelerden kaynaklı belirsizlik sürecine girmiş olmasına rağmen belli bir eğilim içinde dengeyi bulmuştur. 2017 yılı I. çeyreğinde için inşaat sektörünün aldığı pay 2016 yılına göre bir miktar azalmıştır. Bu oranın yıl sonuna doğru 2016 yılını yakalaması beklenmektedir.

İnşaat Sektörü Büyüme Oranları



Ülkemiz için inşaat sektörünün çok büyük bir kısmını konut ve buna bağlı yapılar almaktadır. TÜİK verilerine göre 2014 yılında 2013 yılına göre inşaat sektörü büyüme hızı % 14,6 olarak gerçekleşmiştir. 2015 yılında ise bu oran % 6,5 olmuştur. İnşaat sektörü verileri incelendiğinde 2014 yılı GSYH'in % 4,6'lık kısmı iken 2015 yılında bu oran % 4,5 olmuştur. Her ne kadar GSYH'in oranında küçük de olsa bir düşüş olsa da 2015 yılı satılan konut sayısı rekor kırarak 1.289.320 adet olmuştur. 2016 yılında ise bu sayıda da aşılıarak konut satış rakamı ise 1.341.453 adedi bulmuştur.

Türkiye genelinde konut satışları 2017 Temmuz ayında bir önceki yılın aynı ayına göre % 8,16 oranında artarak 770.232 oldu. Konut satışlarında, İstanbul 132.439 konut satışı ile en yüksek paya sahip oldu. Satış sayılarına göre İstanbul'u, 84.788 konut satışı ile Ankara, 46.848 konut satışı ile İzmir izledi. Konut satış sayısının düşük olduğu iller sırasıyla 51 konut ile Hakkari, 78 konut ile Ardahan ve 276 konut ile Şırnak oldu.

Belediyeler tarafından yapı ruhsatı verilen taşınmazların 2016 yılında bir önceki yıla göre, bina sayısı % 5,5 yüzölçümü % 7 değeri % 15,4 daire sayısı ise % 10,6 oranında artmıştır. (Kaynak: TÜİK)

Yapı Ruhsatları Ayrıntıları (2014-2016 Yılları)

Yapı ruhsatı, Ocak - Aralık 2014-2016

Gösterge	Yıl			Bir önceki yıla göre değişim oranı (%)	
	2016	2015 (r)	2014 (r)	2016	2015
Bina sayısı	131 848	124 952	139 541	5,5	10,6
Yüzölçümü (m ²)	202 321 341	188 472 301	220 653 829	7,3	14,6
Değer (TL)	184 172 950 675	159 576 743 337	176 001 925 189	15,4	9,3
Daire sayısı	966 119	931 798	1 031 754	10,6	-13,6

(r) Yapı izin istatistikleri 2014 ve 2015 yılları verilen revize edilmiştir

2016 yılının ilk yarısında ise maliyetler makul ölçüde seyrederken 3. çeyrek itibarı ile yaşanan darbe girişimi, artan jeopolitik riskler gibi unsurların etkisi ile döviz kurlarında yaşanan artış girdi maliyetlerini olumsuz yönde etkilemiştir.

Bina İnşaatı Maliyet Endeksi Değişim Oranları

(2005=100), II. Çeyrek Nisan-Haziran 2017

	(%)					
	2016 II. çeyrek			2017 II. çeyrek		
	Toplam	İşçilik	Malzeme	Toplam	İşçilik	Malzeme
Bir önceki çeyreğe göre değişim oranı	2,2	4,1	1,5	2,9	3,1	2,8
Bir önceki yılın aynı çeyreğine göre değişim oranı	6,4	12,1	4,7	17,1	11,5	19,0
Dört çeyrek ortalamalarına göre değişim oranı	6,0	9,4	5,0	13,0	11,3	13,5

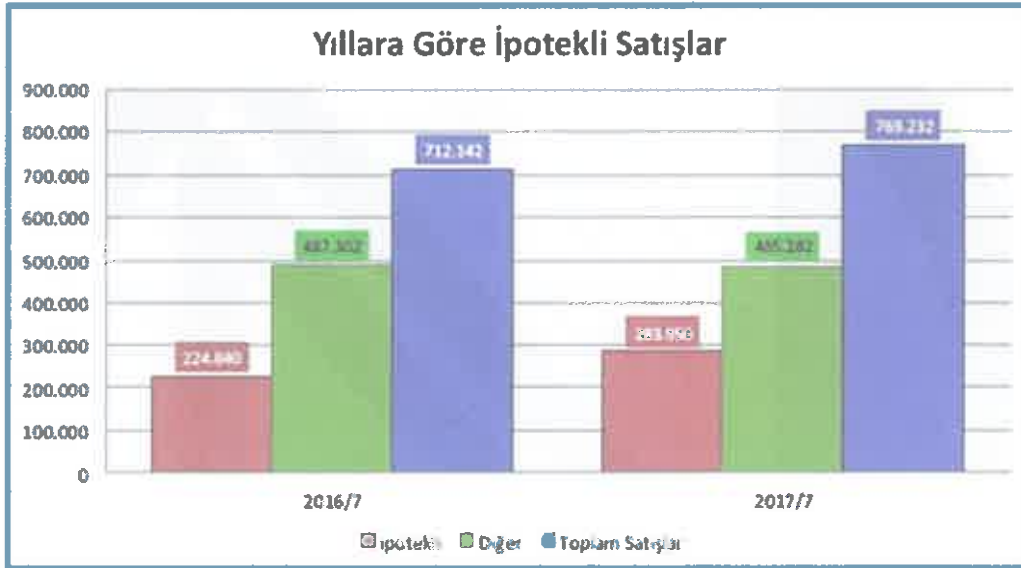
Kaynak: TÜİK

Türkiye’de hızla gerileyen faiz oranları önemli ölçüde inşaat sektöründeki talep büyümesine olumlu etki yaratmıştır. Son dönemde gerek global gerekse Türkiye’nin kendi jeopolitik ve ekonomik durumu itibarıyla faizlerde bir yükselme söz konusudur. 2015 yılı ilk yarısı konut kredileri talebi yüksek görünürken ikinci yarı itibarıyla sert bir düşüş yaşamıştır. 2016 yılı başında ise hafif bir toparlanma söz konusudur. BDDK verilerine göre 2014 yılında 125 milyar TL tutarında konut kredisi verilmiş olup bu rakam 2015 yılında 143 milyar TL düzeyine yükselmiştir. 2015 yılı itibarı ile kişi başına kullanılan konut kredisi miktarı ortalama 76 bin TL’den 114 bin TL’ye ulaşmıştır. Kullanılan konut kredilerinin ortalama vadesi ise 19 ay uzayarak 91 ay olmuştur. 2015 yılının tamamında 438.167 kişi 46,8 Milyar TL’lik kredi kullanmış iken 2016 yılının ilk 9 ayında 324.113 kişi, 37,7 Milyar TL kredi kullanmıştır. 2016 yılının toplamında ise, yaklaşık 450.000 Kişinin 52 milyar TL civarında kredi kullanacağını tahmin edilmektedir.

Satış Türleri	Ortalama Satış-Adet (2011-2015)	2015 yılı Satış Rakamları(Adet)	2016 Yılı Satış Rakamları(Adet)	2015-2016 Yılları Satış Farkı
Toplam Satışlar	1.116.240	1.289.320	1.341.453	52.133
İpotekli Satışlar	368.720	434.388	449.508	15.120
Diğer Satışlar	747.520	854.932	891.945	37.013

Satış Türleri	Ortalama Satış (2011-2015)	2015 Yılı Satış Rakamları	2016 Yılı Satış Rakamları	2016 Ocak-Temmuz	2017 Ocak-Temmuz
Toplam Satışlar	1116.240	1289.320	1341.453	712.142	770.232
İpotekli Satışlar	368.720	434.388	449.508	224.840	283.950
Diğer Satışlar	747.520	854.932	891.945	487.302	485.282

2017 yılı ilk yedi ayında yapılan satışlar geçen yılın aynı döneminden 58.090 adet fazla olmuştur. Ayrıca ipotekli satışlarda da 2016 yılına göre 59.110 adet daha fazla gerçekleşmiştir.



Türkiye konut piyasasındaki fiyat değişimlerini takip etmek amacıyla tabakalanmış ortanca fiyat yöntemi ile hesaplanan KFE (2010=100), 2017 yılı haziran ayında bir önceki yılın aynı dönemine göre %12,71 artarak 241,07 seviyesinde gerçekleşmiştir. Metrekare başına konut değeri olarak hesaplanan birim fiyatlar 2017 yılı Haziran ayında 2027,46 TL/m2 olarak gerçekleşmiştir. Aynı dönemde yeni konutlar fiyat endeksi(YKFE) 2017 yılı haziran ayında bir önceki yılın aynı dönemine göre %11,45 artarak 228,27 seviyesine ulaşmıştır.

Konut Fiyat Endeksi Değişimi (Haziran 2016 - Haziran 2017)

Dönem	KFE	Bir Önceki Aya Göre Değişim (%)	Bir Önceki Yılın Aynı Ayına Göre Değişim (%)
Haziran 16	213,89	0,92	13,87
Temmuz 16	217,41	1,65	13,98
Ağustos 16	219,70	1,05	14,18
Eylül 16	221,38	0,76	13,90
Ekim 16	222,45	0,48	12,98
Kasım 16	224,05	0,72	12,26
Aralık 16	225,95	0,85	12,26
Ocak 17	228,61	1,18	12,99
Şubat 17	231,14	1,11	13,33
Mart 17	233,80	1,15	13,37
Nisan 17	235,90	0,90	13,10
Mayıs 17	238,73	1,20	12,65
Haziran 17	241,07	0,98	12,71

Kaynak: TCMB

Üç büyük ilin (İstanbul-Ankara-İzmir) hedonik konut fiyat endekslerindeki gelişmeler değerlendirildiğinde, 2017 yılı Haziran ayında bir önceki aya göre İstanbul, Ankara ve İzmir’de sırasıyla yüzde 0,17, 0,43 ve 1,98 oranlarında artış görülmüştür. Endeks değerleri bir önceki yılın aynı ayına göre ise İstanbul, Ankara ve İzmir’de sırasıyla yüzde 8,41, 9,08 ve 17,99 oranlarında artış göstermiştir.

5.1.3 Türkiye Gayrimenkul Piyasasını Bekleyen Fırsat ve Tehditler

Tehditler:

- FED’in parasal genişleme politikasını yavaşlatarak faiz artırım sürecine girmesi, bunun sonucu olarak da Türkiye piyasası üzerinde baskı yaratması,
- Türkiye’nin mevcut durumu itibariyle jeopolitik risklere açık olması sebebiyle mevcut ve gelecekteki yatırımları yavaşlaması ve talebin azalması,
- Son dönemde döviz kurundaki artışın faizler üzerindeki baskıyı artıran olması.

Fırsatlar:

- Türkiye’deki gayrimenkul piyasasının uluslararası standartlarda gelen taleplere cevap verecek düzeyde olması,
- Son dönemde gayrimenkule olan yabancı ilgisinin artıyor olması,
- Özellikle kentsel dönüşümün hızlanmasıyla daha modern yapıların inşa ediliyor olması,
- Konut alımında devlet desteği (% 15) gibi teşvik amacıyla alınan önlemler,
- Konut kredisi faiz oranlarında ana para ödeme oranının % 20’ye indirilmesi,
- Genç bir nüfus yapısına sahip olmanın getirdiği doğal talebin devam etmesi,

5.1.4 Türkiye Gayrimenkul Piyasası Beklentisi

2011 yılında gerek genel seçimlerin etkisi gerekse ülke ekonomisindeki durağanlığın etkisiyle gayrimenkul sektöründe ciddi bir artış olmamıştır. 2012 ve 2013 yıllarında, 2011 yılına göre satışlarda ve gayrimenkul yatırım projelerinde artışlar olmuştur. 2014 yılının tamamı ve 2015 yılının ilk yarısında yeni gayrimenkul projeleri ve kentsel dönüşüm projelerinin yapımı ve satışlarında hızlı bir dönem olmasına rağmen, genel seçimin etkisiyle 2015 yılının ikinci yarısında gayrimenkul yatırım projeleri durağan olarak seyretmiş ve faiz oranlarındaki artışa paralel olarak gayrimenkul satışlarında azalma gerçekleşmiştir. 2016 yılında yaşanan darbe girişimi, dünya piyasalarındaki genel daralma ve diğer jeopolitik gelişmeler ışığında Türkiye ekonomisinde de son çeyrekte bir daralma görülmüştür. Ancak ardı ardına yapılan kampanyalar sayesinde 2016 yılındaki toplam satışı gerçekleşen konut sayısı bir önceki yılı dahi aşmasını sağlamıştır. 2017 yılının tamamı için de öngörümüz, konuttaki KDV indirimi, 240 ay vadeli konut satışlarının başlamış olması, konut kredisinde gayrimenkul bedelinin % 25'i alıcının karşılaması gerektiğine dair düzenlemenin değiştirilerek oranın % 20'ye çekilmesi gibi bir çok teşvikle konut satışlarının sayısının artacağı yönündedir.

5.2 BÖLGE ANALİZİ

İstanbul İli

İstanbul, Türkiye'de yer alan şehir ve ülkenin 81 ilinden biridir. Ülkenin en kalabalık, ekonomik ve sosyo-kültürel açıdan en önemli şehridir. Şehir, iktisadi büyüklük açısından dünyada 34., nüfus açısından belediye sınırları göz önüne alınarak yapılan sıralamaya göre Avrupa'da birinci, dünyada ise Lagos'tan sonra altıncı sırada yer almaktadır.

2016 yılı itibarıyla nüfusu 14.804.116 kişidir.

İstanbul 41° K, 29° D koordinatlarında yer alır. Batıda Çatalca Yarımadası, doğuda Kocaeli Yarımadası'ndan oluşur. Kuzeyde Karadeniz, güneyde Marmara Denizi ve ortada İstanbul Boğazı'ndan oluşan kent, kuzeybatıda Tekirdağ'a bağlı Saray, batıda Tekirdağ'a bağlı Çerkezköy, Çorlu, güneybatıda Tekirdağ'a bağlı Marmara Ereğlisi, kuzeydoğuda Kocaeli'ne bağlı Kandıra, doğuda Kocaeli'ne bağlı Körfez, güneydoğuda Kocaeli'ne bağlı Gebze ilçeleri ile komşudur. İstanbul'u oluşturan yarımadalardan Çatalca Avrupa, Kocaeli ise Asya anakaralarındadır. Kentin ortasındaki İstanbul Boğazı ise bu iki kıtayı birleştirir. Boğazdaki Yavuz Sultan Selim, Fatih Sultan Mehmet ve 15 Temmuz Şehitler Köprüleri kentin iki yakasını birbirine bağlar. İstanbul Boğazı boyunca ve Haliç'i çevreleyecek şekilde Türkiye'nin kuzeybatısında kurulmuştur.

Karadeniz ile Marmara Denizi'ni bağlayan ve Asya ile Avrupa'yı ayıran İstanbul Boğazı'na ev sahipliği yapması nedeniyle, İstanbul'un jeopolitik önemi oldukça yüksektir.

İstanbul'un yüksek nüfusu ve ileri sanayi sektörü çevresel konularda pek çok sıkıntıyı da beraberinde getirmektedir. Hava, su ve toprak kirliliği gibi ana sorunların yanı sıra, çarpık kentleşme ve denetimsizlikten kaynaklanan görüntü ve gürültü kirliliği gibi ikincil sorunlar da göze çarpmaktadır.

İstanbul'un toplam 39 ilçesi vardır. Bu ilçelerin 25'i Avrupa Yakası'nda, 14'ü ise Anadolu Yakası'ndadır. Bunlar; Adalar, Arnavutköy, Ataşehir, Avcılar, Bağcılar, Bahçelievler, Bakırköy, Başakşehir, Bayrampaşa, Beşiktaş, Beykoz, Beylikdüzü, Beyoğlu, Büyükçekmece, Çatalca, Çekmeköy, Esenler, Esenyurt, Eyüp, Fatih, Gaziosmanpaşa, Güngören, Kadıköy, Kağıthane, Kartal, Küçükçekmece, Maltepe, Pendik, Sancaktepe, Sarıyer, Silivri, Sultanbeyli, Sultangazi, Şile, Şişli, Tuzla, Ümraniye, Üsküdar ve Zeytinburnu ilçeleridir.

İstanbul'un tarihi semtlerinden batıya ve kuzeye gidildikçe büyük bir farklılaşma görülür. En yüksek gökdelenler ve ofis binaları Avrupa Yakası'da özellikle Levent, Mecidiyeköy ve Maslak'ta toplanırken, Anadolu Yakası'nda ise Kadıköy ilçesindeki Kozyatağı mahallesi dikkat çeker.

Son yıllarda inşa edilen çok yüksek yapılar, nüfusun hızlı büyümesi göz önüne alınarak yapılmışlardır. Şehrin hızla genişlemesinden dolayı konutlaşma, genellikle şehir dışına doğru ilerlemektedir. Şehrin sahip olduğu en yüksek çok katlı ofis ve konutlar, Avrupa Yakası'nda bulunan Levent, Mecidiyeköy ve Maslak semtlerinde toplanmıştır. Levent ve Etiler'de çok sayıda alışveriş merkezi toplanmıştır. Türkiye'nin en büyük şirket ve bankalarının önemli bir kısmı bu bölgede bulunmaktadır. Yakın dönemde finans kuruluşlarının operasyon merkezleri Pendik – Tuzla ve Gebze aksına doğru kaymıştır.

İstanbul, kara ve deniz ticaret yollarının bir kavşağı olması ve stratejik konumu nedeniyle Türkiye'de ekonomik yaşamın merkezi olmuştur. Şehir aynı zamanda en büyük sanayi merkezidir. Türkiye'deki sanayi istihdamının %20'sini karşılamaktadır. Yaklaşık olarak %38'lik endüstriyel alana sahiptir. İstanbul ve çevre iller bu alanda; meyve, zeytinyağı, İpek, pamuk ve tütün gibi ürünler elde etmektedir. Ayrıca gıda sanayi, tekstil üretimi, petrol ürünleri, kauçuk, metal eşya, deri, kimya, ilaç, elektronik, cam, teknolojik ürünler, makine, otomotiv, ulaşım araçları, kağıt ve kâğıt ürünleri ve alkollü içkiler, kentin önemli sanayi ürünleri arasında yer almaktadır.

Ticaret, İstanbul'un gelirinde en büyük paya sahip olan sektördür. İde bu sektörün gelişmesinde Boğaz köprülerinin, Asya ve Avrupa gibi merkezler arasında uzanan otoyolların büyük katkısı vardır. Aynı şekilde demiryoluyla da Asya ve Avrupa'ya bağlanması ve büyük limanları olması da bu konuda etkilidir. İstanbul ticaret sektörü ülke toplamının %27'sini oluşturur. Dışalım ve dışsatım konusunda da İstanbul, Türkiye çapında birinci sıradadır. Türkiye'de hizmet veren özel bankaların tümünün, ulusal çapta yayın yapan gazetelerin, televizyon kanallarının, ulaşım firmalarının ve yayınevlerinin ise

tümüne yakınının genel merkezleri İstanbul'dadır. Nitekim, İstanbul ekonomisinde bankacılıkla birlikte ulaştırma-haberleşme sektörü %15'i aşan bir paya sahiptir.

Türkiye'nin büyük sanayi kuruluşlarından pek çoğunun genel merkezi ve fabrikası İstanbul'da bulunmaktadır. İlde madeni eşya, makine, otomotiv, gemi yapımı, kimya, dokuma, konfeksiyon, hazır gıda, cam, porselen ve çimento sanayii gelişkindir. 2000'li yılların başında payı %30'a yakın olan sanayi, ticaretten sonra ildeki ikinci büyük sektördür.

İstanbul genelinde tüm orman alanları koruma altına alınmış olmakla birlikte sınırlı miktarda ormancılık faaliyeti yürütülmektedir.

İstanbul'un tarihi, anıtlar ve yapıtların fazlalığı ve Boğaz'a sahip olması nedeniyle gözde turizm merkezlerinden biridir. Ancak 2016 yılı itibariyle turizm sektöründe gerileme dönemi başlamıştır.

İstanbul'da ulaşım kara, hava, deniz ve demiryolu gibi farklı şekillerde yapılmaktadır. Şehir içi, şehirlerarası ve uluslararası taşımacılığın yapıldığı büyük merkezlere sahiptir. İlde havayolu ulaşımının yapıldığı iki sivil havalimanı vardır. İlin kuzeyinde 3. Havalimanı inşaatı devam etmektedir. Yurtiçi ve yurtdışı pek çok merkeze aktarma yapmaksızın uçmak mümkündür. İldeki havalimanlarından Atatürk Havalimanı, Avrupa Yakası'nda Bakırköy ilçesinde; Sabiha Gökçen Havalimanı ise Anadolu Yakası'nda Pendik ilçesinde yer alır. Atatürk Havalimanı ilde alanında ilk olup, hava ulaşımında en büyük paya sahiptir. Kent merkezine metro hattı ve otoyollarla bağlıdır.

Karayoluyla ulaşımı ise İstanbul'da özellikle şehirlerarası yolculukta büyük bir paya sahiptir. Türkiye'nin her iline ve ayrıca Gürcistan, Yunanistan, Bulgaristan gibi komşu ülkelere İstanbul'dan doğrudan seferler vardır. Anadolu Yakası'nda Harem Otogarı, Avrupa Yakası'ndaysa Büyük İstanbul Otogarı hizmet vermektedir. İstanbul Otogarı da metroyla kent merkezine bağlanmaktadır.

Demiryolu ise bu iki ulaşım yoluna oranla daha az tercih edilen bir başka hizmettir. İstanbul'dan Eskişehir, Ankara, Konya, Adana, Bitlis, Van gibi yurtiçi merkezlerle; Yunanistan, Bulgaristan, Romanya, Sırbistan, Macaristan, İran, Suriye ve Irak gibi dış merkezlere tren seferleri vardır. Yüksek hızlı tren Pendik ilçesinden hareket etmektedir.

Deniz yoluyla ise ilde düzenli ulaşım yalnızca yurtdışında gerçekleştirilir. İstanbul'dan Yalova'ya, Balıkesir'e ve Bursa'ya feribot ve araba vapuru seferleri vardır. İstanbul Limanı'na turistik amaçlarla gelen münferit gemiler dışında yurtdışı varışlı gemi seferi yoktur.

İstanbul'da şehir içi ulaşım ise büyük bir sektördür. Otobüslerle ulaşım sağlayan İETT; şehirhatları vapurlarını ve deniztaksi işleten İDO; tramvay, metro, funiküler ve teleferik hatlarının sahibi İstanbul Ulaşım A.Ş.; banliyö hizmeti sağlayan TCDD; dolmuşlar, yolcu motorları ve ticari taksilerle İstanbul kompleks bir ulaşım ağına sahiptir.

Ataşehir ilçesi

2008 yılında ilçe statüsüne kavuşmuştur. Güneyinde Maltepe, batısında Kadıköy, kuzeybatısında Üsküdar, kuzeyinde Ümraniye, kuzeydoğusunda Çekmeköy ve doğusunda Sancaktepe ilçelerine komşudur.

Yüzölçümü 25,84 km²'dir. 2016 yılı adrese dayalı nüfus sayım sistemine göre nüfusu 422.513 kişidir. İlçeye Üsküdar İlçesi'nden Fetih, Esatpaşa ve Örnek Mahalleleri, Kadıköy İlçesi'nden Yenisahra, İçerenköy, İnönü, Kayışdağı, Barbaros, Küçükbakkalköy ve Atatürk Mahallesi'nin O4 ve TEM Otoyolu'nun güneyinde kalan kısmı, Ümraniye İlçesi'nden Yeni Çamlıca, Mustafa Kemal Mahallesi'nin O4 Karayolu'nun güneyinde kalan kısmı, Namık Kemal Mahallesi'nin O4 Karayolu'nun güneyinde kalan kısmı, Samandıra ilk kademe belediyesine bağlı Ferhatpaşa Mahallesi'nin TEM Otoyolu'nun ve TEM - D100 bağlantı yolunun güneyinde kalan kısmı bağlanmıştır.

TEM Otoyolu ve D100 (E-5) Karayolu gibi önemli ulaşım noktalarını birbirine bağlayan bağlantı yoluna yakınlığı (önemli merkezlere rahat ulaşılabilirliğe sahip olması) rapor konusu taşınmazlara önemli avantajlar sağlamaktadır.

Ulaşım

Taşınmazların yer aldığı bölgede gayrimenkullerin değerini etkileyen en önemli etkenler; otopark sorununun olmaması, TEM Otoyolu'na olan yakınlığı ve ana yollarla bağlantısıdır.

Bu nedenle; TEM Otoyolu ve Boğaziçi Köprüsü Bağlantı Yolu gibi önemli ulaşım noktalarını birbirine bağlayan bağlantı yoluna yakınlıkları (önemli merkezlere rahat ulaşılabilirliğe sahip olmaları) rapor konusu taşınmazlara önemli avantajlar sağlamaktadır.

5.3 GAYRİMENKULLERİN DEĞERİNE ETKİ EDEN ÖZET FAKTÖRLER

Olumlu etkenler:

- D100 Karayolu ve TEM Otoyolu'na yakın konumda olması,
- Bölgede benzer nitelikte satılık parsel sayısının yok denecek kadar az olması,
- Ulaşım rahatlığı,
- Proje için yasal izinlerin (yapı ruhsatı vs.) alınmış olması,
- Gayrimenkul değerlerinin yüksek seyrettiği bir bölgede yer alması,
- Bölgenin tamamlanmış altyapısı.

Olumsuz etkenler:

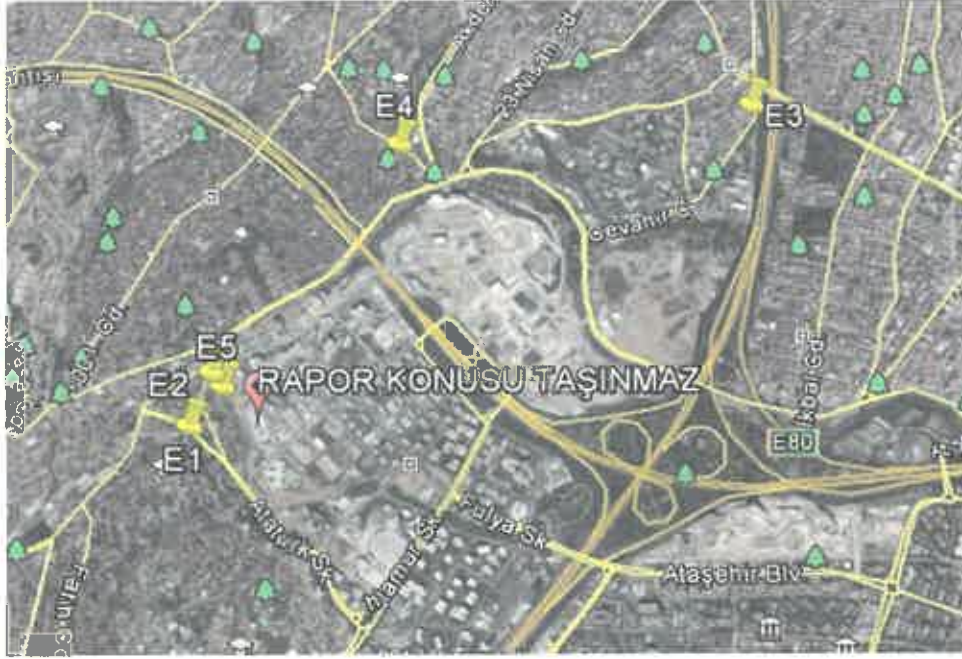
- Son dönemde genel ekonomik görünümün durağan seyretmesi.
- A bloğun inşaat işlerinin henüz tamamlanmamış olması.

5.4 PİYASA ARAŞTIRMASI

Piyasa araştırması yapılırken aşağıdaki hususlar esas alınmıştır.

Devredilen Taşınmaz Mülkiyet Hakları	Bu raporda tam mülkiyet devrine ilişkin emsaller seçilmiş olup farklı bir durum olması halinde (hisseli mülkiyet, üst hakkı devri, devre mülk vs.) emsallerde belirtilmiş ve şerefiyede bu durumları dikkate alınmıştır.
Finansman Şartları	Bu raporda özel finansman düzenlemelerinin bulunmadığı emsaller dikkate alınmıştır.
Satış Koşulları	Emsal olarak seçilen gayrimenkullerde değeri etkileyen özel satış koşullarının (pazarlama süresi, genel pazar ortalamasının üzeri / aşağısı gibi durumlar vd.) olması durumunda piyasa araştırması bölümünde belirtilerek değere etkisi analiz edilmiştir.
Şatın Alma İşlemin Ardından Yapılan Harcamalar	Bu raporda satın alma işleminden sonra harcama yapılan emsaller dikkate alınmamıştır.
Pazar koşulları	Bu raporda taşınmaz / taşınmazlarla aynı pazar koşullarına sahip emsaller tercih edilmiştir.
Konum	Bu raporda taşınmaz / taşınmazlarla aynı veya çok yakın konumda yer alan emsaller tercih edilmiş olup piyasa bilgileri bölümünde detaylı konum bilgileri sunulmuştur. Farklı konumda yer alan emsallerin şerefiye farklılıkları ise belirtilerek değerlendirilmede dikkate alınmışlardır.
Fiziksel Özellikler ve Haklar	Bu raporda emsal taşınmazların fiziksel özellikleri (arsalar için büyüklük, topografik, imar hakları ve geometrik özellikler; bağımsız bölümler için ünite tipi, kullanım alanı büyüklüğü, yapı yaşı, inşaat kalitesi vb. unsurlar) dikkate alınmış, farklı olması durumunda emsal analizi kapsamında karşılaştırmaları yapılmıştır.
Ekonomik Özellikler	Bu raporda arsanın pazar değerinin tespitinde kira getiren emsaller bulunmamakta olup gelir yaklaşımı yönteminin uygulanması amacıyla geliştirilecek projenin analizinde kullanılacak satılık gayrimenkuller sunulmuştur. Genel olarak değerlendirme tarihi itibarıyla ulaşılan emsal bilgileri esas alınmış olup değerlendirme tarihinden farklılık gösteren emsal bilgilerinin zamana ilişkin değer farklarında ayarlama yapılmıştır.
Kullanım	Bu raporda aynı veya benzer en verimli ve en iyi kullanıma sahip olan mülkler kullanılmıştır.
Satışın Taşınmaz Mülkiyeti Olmayan Unsurları	Bu raporda taşınmaz mülkiyeti oluşturmeyen kişisel mülkler, şirket hakları veya taşınmaz mülkiyeti olmayan diğer kalemler emsal olarak kullanılmamıştır.

Bölgede Satışta Olan ve Satışı Gerçekleşmiş Arsalar



1. Ataşehir Barbaros Mahallesiinde Ordu Caddesi üzerinde yer alan 2506 ada 2 parsel no'lu 245 m² yüzölçümlü, "Konut Alanı" lejantına ve "H_{max}: 9,50 m" yapılaşma hakkına sahip parselin satış değeri 2.325.000,-TL'dir. (m² satış değeri ~ 9.490,-TL)
İlgilisi / 0 (532) 167 77 29
2. Ataşehir Barbaros Mahallesiinde yer alan 3 adet parsel oluşan toplamda 545 m² yüzölçümlü, "Konut Alanı" lejantına ve "H_{max}: 9,50 m" yapılaşma hakkına sahip parsellerin toplam satış değeri 7.100.000,-TL'dir. (m² satış değeri ~ 13.030,-TL)
İlgilisi / 0 (530) 568 13 94
3. Ümraniye Site Mahallesi'nde Samanyolu Caddesi üzerinde konumlu 603 m² yüzölçümlü, "Konut Alanı" lejantına ve "4 kat" yapılaşma hakkına sahip parselin satış değeri 3.750.000,-TL'dir. (m² satış değeri ~ 6.220,-TL)
İlgilisi / 0 (216) 641 41 84
4. Ümraniye Site Mahallesi'nde rapor konusu taşınmazlara yakın konumda yer alan "Konut Alanı" lejantlı 948 ada 22 no'lu parselin (292 m² tamamı) 149 m² hissesi için 700.000,-TL bedel istenmektedir. (m² satış değeri ~ 4.700,-TL)
İlgilisi / 0 (534) 369 99 01
5. Ataşehir Barbaros Mahallesiinde Ordu Caddesi üzerinde yer alan 2196 ada 6 parsel no'lu 257 m² yüzölçümlü, "Konut Alanı" lejantına ve "H_{max}: 9,50 m" yapılaşma hakkına sahip parselin satış değeri 1.900.000,-TL'dir. (m² satış değeri ~ 7.395,-TL)
İlgilisi / 0 (216) 449 34 34

6. Rapor konusu taşınmazlar ile aynı konumda "Finans Merkezi bölgesinde" yer alan ve Emlak Konut GYO A.Ş.'ne ait "Ticaret Alanı" lejantına ve "115.433,55 m²" emsal inşaat hakkına sahip olan 15.961 m² alanlı, 3328 ada 10 parsel T.C. Merkez Bankası'na 27.02.2013 tarihinde KDV hariç 299.260.000,-TL bedelle satılmıştır. Rapor konusu parselin yapılaşma hakkı Emsal (E): 2,85'dir. (m² satış değeri ~ 18.750,-TL)
7. Batı Ataşehir (Finans Merkezi) bölgesinde konumlu ve Varyap İnşaat'a ait "Ticaret Alanı" lejantına ve "Emsal (E) : 2,50 ve h_{max}: Serbest" yapılaşma şartına sahip olan 9.590,36 m² alanlı, 3322 ada 1 no'lu parsel İş GYO A.Ş. tarafından 2012 yılı Temmuz ayı içerisinde KDV hariç 93.220.338,98,-TL bedelle satın alınmıştır. Taşınmazın yeni arsa büyüklüğü 4.797,45 m²'dir. (m² satış değeri ~ 19.430,-TL)

Not: 1) Satılık emsallerin tümünde pazarlık payı mevcuttur.
2) Satışı gerçekleşmiş olan 6 ve 7 no'lu emsaller bilgi amaçlı olarak sunulmuştur.

Bölgedeki satışta olan Bina ve Plazalar

1. Palladium AVM karşısında Halk Caddesi'ne 2. Parsel konumunda olan Şen Sokak üzerinde yer alan toplam 1.000 m² kullanım alanlı olan plaza için 5.850.000,-TL bedel talep edilmektedir. (m² birim satış değeri 5.850,-TL)
İlgilisi / 0552 247 68 60
2. Halk Caddesi üzerinde toplam 7.600 m² kapalı alana sahip bodrum, zemin ve normal kat olmak üzere toplam 3 kattan oluşan eski Hillside tesisi 75.000.000,-TL bedel ise satılıktır. (m² birim satış değeri ~ 9.870,-TL)
İlgilisi / 0212 258 92 93
3. Palladium AVM'ye yakın konumda Sultan Yol Caddesi ile Yavuz Selim Caddesi kesişiminde yer alan toplam 1.395 m² kapalı alana sahip plaza için 10.500.000,-TL bedel istenmektedir. (m² birim satış değeri ~ 7.525,-TL)
İlgilisi / 0216 688 71 70
4. Ataşehir Küçükbakkalköy'de konumlu olan 2.300 m² kapalı alana sahip 12 katlı plaza için 14.900.000,-TL bedel istenmektedir.
(m² birim satış değeri ~ 6.480,-TL)
İlgilisi / 0216 550 79 10
5. Palladium AVM'nin karşısında Halk Caddesi üzerinde yer alan toplam 295 m² yüzölçümlü arsa üzerindeki 7 katlı, her katı 200 m² olmak üzere toplamda 1.400 m² kapalı alana sahip plaza için 14.750.000,-TL bedel istenmektedir.
(m² birim satış değeri ~ 10.535,-TL)
İlgilisi / 0532 283 81 93

6. Ataşehir Küçükbakkalköy Hastaneler bölgesinde konumlu olan 1.300 m² kapalı alana sahip 6 katlı bina için 10.000.000,-TL bedel istenmektedir.
(m² birim satış değeri ~ 7.695,-TL)
İlgilisi / 0216 317 65 20

6. BÖLÜM

GAYRİMENKULÜN DEĞERLEME SÜRECİ

6.1 DEĞERLEME YÖNTEMLERİ

Uygun bir değer esasına göre tanımlanan bir değerlemeye ulaşabilmek amacıyla, bir veya birden çok değerlendirme yaklaşımı kullanılabilir.

Bu çerçevede kapsamında tanımlanan ve açıklanan üç yaklaşım değerlemede kullanılan temel yaklaşımlardır. Bunların tümü ekonomi teorisinde geçen fiyat dengesi, fayda beklentisi veya ikame ilkelerine dayanmaktadır. Tek bir yöntem ile güvenilir bir karar üretebilmek için yeterli sayıda gerçeklere dayalı veya gözlemlenebilen girdinin mevcut olmadığı hallerde, birden çok sayıda değerlendirme yaklaşımı veya yöntemi kullanılması özellikle tavsiye edilir.

Pazar Yaklaşımı

Pazar yaklaşımı, gösterge niteliğindeki değer, değerlendirme konusu varlıkla fiyat bilgisi mevcut olan aynı veya benzer varlıklar ile karşılaştırmalı olarak belirlenmesini sağlar.

Pazar yaklaşımında atılması gereken ilk adım, aynı veya benzer varlıklar ile ilgili pazarda kısa bir süre önce gerçekleşmiş olan işlemlerin fiyatlarının göz önünde bulundurulmasıdır. Eğer az sayıda işlem olmuşsa, bu bilgilerin geçerliliğini saptamak ve kritik bir şekilde analiz etmek kaydıyla, benzer veya aynı varlıklara ait işlem gören veya teklif verilen fiyatları dikkate almak uygun olabilir. Gerçek işlem koşulları ile değer esas ve değerlendirme yapılan tüm varsayımlar arasındaki farklılıkları yansıtabilmek amacıyla, başka işlemlerden sağlanan fiyat bilgileri üzerinde düzeltme yapmak gerekli olabilir. Ayrıca değerlemesi yapılan varlık ile diğer işlemlerdeki varlıklar arasında yasal, ekonomik veya fiziksel özellikler bakımından da farklılıklar olabilir.

Gelir Yaklaşımı

Gelir yaklaşımı, gösterge niteliğindeki değer, gelecekteki nakit akışlarının tek bir cari sermaye değerine dönüştürülmesi ile belirlenmesini sağlar.

Bu yaklaşım bir varlığın yararlı ömrü boyunca yaratacağı geliri dikkate alır ve değeri bir kapitalizasyon süreci aracılığıyla belirler. Kapitalizasyon işlemi, gelirlerin uygun indirgeme oranları uygulanarak bir sermaye toplamına dönüştürülmesidir. Gelir akışı, bir sözleşme veya sözleşmelere dayanarak veya bir sözleşme ilişkisi içermeden yani varlığın elde tutulması veya kullanımı sonucunda oluşması beklenen kârlardan türetilebilir. Gelir yaklaşımı kapsamında kullanılan yöntemler aşağıdakileri içerir:

- Tüm risk veya genel kapitalizasyon oranının temsili tek bir dönem gelirin uygulandığı gelir kapitalizasyonu,
- Bir indirgeme oranının gelecek dönemler için bir dizi nakit akışına uygulandığı (bunları güncel bir değere indirmek için) indirgenmiş nakit akışı,
- Çeşitli opsiyon fiyatlama modelleri.

Gelir yaklaşımı, bir yükümlülük yerine getirilene kadar gereken nakit akışları dikkate alınarak, yükümlülükler de uygulanabilir.

Maliyet Yaklaşımı

Maliyet yaklaşımı, gösterge niteliğindeki değer, bir alıcının, belli bir varlık için, ister satın alma, isterse yapım yoluyla edinilmiş olsun, kendisine eşit faydaya sahip başka bir varlığı elde etme maliyetinden daha fazla ödeme yapmayacağı ekonomik ilkesinin uygulanmasıyla belirlenmesini sağlar.

Bu yaklaşım, pazardaki bir alıcının gereksiz külfet doğuran zaman, elverişsizlik, risk gibi etkenler söz konusu olmadıkça, değerlemesi yapılan varlığa ödeyeceği fiyatın, eşdeğer bir varlığın ister satın alma ister yapım yoluyla maliyetinden fazla olmayacağı ilkesine dayanmaktadır. Değerlemesi yapılan varlıkların cazibesi, yıpranmış veya demode olmaları nedeniyle, genellikle satın alınabilecek veya yapımı gerçekleştirilebilecek alternatiflerinden daha düşüktür. Bunun geçerli olduğu hallerde, kullanılması gereken değer esasına bağlı olarak, alternatif varlığın maliyeti üzerinde düzeltmeler yapmak gerekebilir.

6.2 GAYRİMENKULÜN (PROJENİN) DEĞERLEMESİNDE KULLANILAN YÖNTEMLER

Sermaye Piyasası Kurulu'nun 01.02.2017 tarih Seri III-62.1 sayılı "Sermaye Piyasasında Değerleme Standartları Hakkında Tebliğ"i doğrultusunda Uluslararası Değerleme Standartları UDS 105 Değerleme Yaklaşımı ve Yöntemleri Madde 10.4'e göre "Değerleme çalışmasında yer alan bilgiler ve şartlar dikkate alındığında, özellikle tek bir yöntemin doğruluğuna ve güvenilirliğine yüksek seviyede itimat duyulduğu hallerde, değerlemeyi gerçekleştirenlerin bir varlığın değerlemesi için birden fazla değerlendirme yöntemi kullanması gerekmez. Ancak, değerlemeyi gerçekleştirenin çeşitli yaklaşım ve yöntemleri kullanmayı da göz önünde bulundurması gerekli görülmekte olup, özellikle tek bir yöntem ile güvenilir bir karar verilebilmesi için yeterli bulguya dayalı veya gözlemlenebilen girdinin mevcut olmadığı hallerde, bir değer belirlenebilmesi amacıyla birden fazla değerlendirme yaklaşımı veya yöntemi gerekli görülüp kullanılabilir. Birden fazla değerlendirme yaklaşımı veya yönteminin, hatta tek bir yaklaşım dahilinde birden fazla yöntemin kullanıldığı hallerde, söz konusu farklı yaklaşım veya yöntemlere dayalı değer takdirinin makul olması ve birbirinden farklı değerlerin, ortalama alınmaksızın, analiz edilmek ve gerekçeleri belirtilmek suretiyle tek bir sonuca ulaştırılma sürecinin değerlendirme gerçekleştiren tarafından raporda açıklanması gerekli görülmektedir.

Bu çalışmamızda;

- a. Projenin mevcut durumuyla pazar değerinin tespitinde proje natamam durumda olduğundan **maliyet yaklaşımı yöntemi**,
- b. Projenin tamamlanması durumundaki pazar değerinin tespitinde ise **gelir indirgeme yöntemi** kullanılmıştır.

Projenin tamamlanması durumundaki pazar değerinin tespitinde maliyet yaklaşımı yöntemi kullanılmamıştır. Zira; Ülkemizde bağımsız bölüme ait arsa payı hesabında farklı hesapların kullanılması (arsa payı belirlenirken taşınmazların şerefiyelerinin dikkate alınmaması) sebebiyle bu tür gayrimenkullerin (daire, dükkân, ofis vs.) değerlemesinde maliyet yaklaşımı yöntemi her zaman çok sağlıklı sonuçlar vermemektedir.

Pazar yaklaşımı yöntemi ayrıca, gelir indirgeme yönteminde kullanılan ortalama m² satış değerlerinin tespitinde ve arsanın pazar değerinin tespitinde kullanılmıştır.

Ayrıca rapor ekinde proje bünyesinde yer alan A ve B Bloklardaki 2 adet bağımsız bölümün bilgi amaçlı olarak pazar değerleri rapor ekinde sunulmuştur.

7. BÖLÜM

PROJENİN MEVCUT DURUMUYLA DEĞERİNİN TESPİTİ

7.1 MALİYET YAKLAŞIMI YÖNTEMİ VE ULAŞILAN SONUÇ

Bu yöntemde, var olan bir yapının günümüz ekonomik koşulları altında yeniden inşa edilme maliyeti gayrimenkulün değerlemesi için baz kabul edilir. Yaklaşımda gayrimenkulün değerinin arazi ve binalar olmak üzere iki farklı fiziksel olgudan meydana geldiği ve önemli bir kalan ekonomik ömür beklentisine sahip olduğu kabul edilir. Bu nedenle gayrimenkulün değerinin fiziki yıpranmadan, fonksiyonel ve ekonomik açıdan demode olmasından dolayı zamanla azalacağı göz önüne alınır. Bir başka deyişle bu yöntemde, mevcut bir gayrimenkulün bina değerinin, hiçbir zaman yeniden inşa etme maliyetinden fazla olamayacağı kabul edilir.

Değerleme işlemi; yapılacak olan gayrimenkulün bugünkü yeniden inşa veya yerine koyma maliyetine; mevcut yapının sahip olduğu herhangi bir çıkar veya kazanç varsa eklenmesi, aşınma payının toplam maliyetten çıkarılması ve son olarak da arazi değerinin eklenmesi ile yapılır. Bu anlamda maliyet yaklaşımının ana ilkesi kullanım değeri ile açıklanabilir. Kullanım değeri ise, "hiçbir şahıs ona karşı istek duymasa veya onun değerini bilmeseydi malın gerçek bir değeri vardır" şeklinde tanımlanmaktadır.

Maliyet yaklaşımında, geliştirilenin amortize edilmiş yeni maliyetinin arsa değerine eklenmesi sureti ile gayrimenkulün değeri belirlenmektedir.

Maliyet yaklaşımı yöntemi ile projenin pazar değerinin tespitinde aşağıdaki bileşenler dikkate alınmıştır:

- I. **Arsanın değeri**
- II. **Arsa üzerindeki inşai yatırımların mevcut durumuyla değeri**
- III. **Geliştirici karı (*)**

Not: Bu bileşenler, arsa ve inşaat yatırımlarının ayrı ayrı satışına esas alınabilecek değerler anlamında olmayıp taşınmazın toplam değerinin oluşumuna ışık tutmak üzere verilmiş fiktif büyüklüklerdir.

(*) Proje hâlihazırda tamamlanma aşamasında olup genel inşaat seviyesi % 98 mertebesinde. Bu nedenle projenin mevcut durumdaki değerinin bileşenleri içerisinde proje geliştirici karının da olması gerekmektedir. Bu değer toplam hasıllardan maliyet bedellerinin (arsa + inşaat maliyet) düşülmesi suretiyle hesaplanmaktadır.

7.1.1 Arsanın değeri:

Arsanın değerinin tespitinde **pazar yaklaşımı yöntemi** ve **gelir indirgeme yöntemleri** kullanılmıştır.

7.1.1.1 PAZAR YAKLAŞIMI YÖNTEMİ VE ULAŞILAN SONUÇ

Bu yöntemde arsanın bedelinin tespiti için taşınmazın bulunduğu bölge genelinde ve yakın dönemde pazara çıkarılmış / satılmış benzer gayrimenkuller dikkate alınarak pazar değerini etkileyebilecek faktörler çerçevesinde fiyat ayarlaması yapılmış ve konu proje arsası için m² birim değeri belirlenmiştir.

Değerlemede; lokasyon bakımından rapor konusu taşınmaza emsal teşkil edebilecek tüm satılık arsa emsalleri dikkate alınmıştır.

PAZAR ANALİZİ

Taşınmazların pazar değerinin tespitinde pazarda bulunan emsal taşınmazların sahip oldukları olumlu, olumsuz ve benzer özelliklere göre karşılaştırılması ve uyumlaştırılması yoluna gidilmiştir. Bu kapsamda emsal taşınmazlar; konum / lokasyon, büyüklük, imar durumu, yapılaşma hakkı, fiziksel özellik gibi kriterler doğrultusunda değerlendirilmiştir. Değerlendirme kriterleri ise çok kötü, kötü, kötü-orta, orta, iyi-orta, iyi ve çok iyi olarak belirlenmiştir. Aşağıdaki tabloda bu kriterlerin puanlama aralıkları sunulmuş olup ayrıca büyüklük bazındaki değerlendirmeler de aşağıdaki tabloda yer almaktadır. Puan aralıkları mesleki deneyim ve şirketimizdeki diğer verilerden elde edilmiştir.

		Oran Aralığı
Çok Kötü	Çok Büyük	% 20 üzeri
Kötü	Büyük	% 11 - % 20
Orta Kötü	Orta Büyük	% 1 - % 10
Benzer	Benzer	% 0
Orta İyi	Orta Küçük	- % 10 - (-% 1)
İyi	Küçük	- % 20 - (-% 11)
Çok İyi	Çok Küçük	- % 20 üzeri

Arsa Emsal Analizi

	Emsal 1	Emsal 2	Emsal 3	Emsal 4	Emsal 5
Yüzölçümü (m²)	245	545	603	149	257
Yaklaşık m² Birim Satış Değeri (TL)	9.490	13.030	6.220	4.700	7.395
İmar durumu	Konut Alanı	Konut Alanı	Konut Alanı	Konut Alanı	Konut Alanı
Yapılaşma şartı	H: 9,50 m	H: 9,50 m	4 kat	---	H: 9,50
Mülkiyet durumu	Tam mülkiyet % 0	Tam mülkiyet % 0	Tam mülkiyet % 0	Hisseli mülkiyet % 5	Tam mülkiyet % 0
Lokasyon düzeltmesi	% 0	- % 10	% 10	% 5	% 0
Büyüklik / Fiziksel özellik düzeltmesi	- % 20	- % 15	- % 15	- % 20	- % 20
İmar durumu ve yapılaşma düzeltmesi	- % 20	- % 20	- % 20	- % 10	- % 20
Pazarlık payı	- % 5	- % 5	- % 5	- % 5	- % 5
Ayarlanmış değer (TL)	5.770	7.575	4.420	3.545	4.495
Ortalama Emsal Değeri (TL)	(5.161) ~ 5.150				

ULAŞILAN SONUÇ

Piyasa bilgileri, değerlendirme süreci ve emsal analizinden hareketle değerlemeye konu proje parselinin konumu, büyüklüğü, fiziksel özellikleri, mevcut imar durumu ve üzerindeki projenin yasal izinlerin alınmış olması dikkate alınarak m² birim değeri ve toplam pazar değeri aşağıdaki tabloda sunulmuştur.

ADA NO	PARSEL NO	YÜZÖLÇÜMÜ (m ²)	BİRİM DEĞERİ (TL)	YUVARLATILMIŞ PAZAR DEĞERİ (TL)
3331	5	11.528,07	5.150	59.370.000

7.1.1.2. GELİR İNDİRGEME YÖNTEMİ VE ULAŞILAN SONUÇ

Gelir indirgeme yöntemi ile arsanın toplam değerine ulaşmak için, arsa maliyetinin, arazi üzerinde gerçekleştirilmesi planlanan projedeki geliştirme maliyetinin İndirgenmiş Nakit Akımları yöntemiyle (İNA) hesaplanan bugünkü finansal değeri ile, satış hasılatının yine İNA yöntemiyle hesaplanan bugünkü finansal değerleri arasındaki farka eşit olacağı varsayılmıştır.

Projeksiyonlardan elde edilen nakit akımları ekonominin, sektörün ve taşınmazların risk seviyesine uygun bir iskonto oranı ile bugüne indirgenerek taşınmazın değeri bulunur.

Projeye ilişkin veriler

- Değerleme konusu proje için mimari projeler hazırlanmış ve yapı ruhsatları alınmıştır. Yapı ruhsatlarından elde edinilen verilere göre toplam inşaat alanları aşağıdaki tabloda belirtilmiştir.

BLOK NO	YAPI SINIFI	TOPLAM İNŞAAT ALANI (m ²)
A	IV-A	23.983,00
B	IV-A	25.788,00
		49.771,00

- Rapor ekinde sunulan mahal listelerinde yer alan bilgiler mevcut inşaat maliyet bedelleri ile satış birim değerleri takdir edilirken dikkate alınmıştır.
- Çevre ve Şehircilik Bakanlığı'nın 2017 yılı m² birim maliyet listesine göre yapı sınıfı IV-A olan yapıların m² birim bedeli 882,-TL'dir. Ancak projenin yerinde yapılan incelemelerde yapının lüks bir proje olduğu görülmektedir. Ayrıca bölge genelinde benzer projeler incelendiğinde (mütteahhit firmalar ile yapılan görüşmeler, şirket arşivimizde yer alan benzer projelerin gerçekleşme maliyet verileri) bu maliyet bedellerinin yaklaşık % 65 - 70 oranında arttığı görülmektedir.

Projenin hasılatının bugünkü finansal değeri

- Satılabilir alanların proje bünyesinde yer alan bağımsız bölüm listelerine göre dağılımı aşağıdaki tabloda sunulmuştur.

BLOK NO	KULLANIM NİTELİĞİ	B.B. SAYISI	TOPLAM SATILABİLİR ALAN (m ²)
A		1	11.931,93
B	Resmi kurum binası	1	15.833,80
TOPLAM		2	27.765,73

- Değerlemede bölgede taşınmazlara emsal olabilecek birebir nitelikte projeler bulunmamaktadır.
- Bölgedeki plaza ve bina niteliğindeki emsallerin birim satış değerlerinin aritmetik ortalaması yaklaşık 7.995,-TL'dir. Bu taşınmazlar üzerinden pazarlık payı (-%5), büyüklük (-%5), konum (%10), nitelik (-%5) gibi şerefiye kriteri hesaplanarak projenin ortalama m² birim satış değeri yaklaşık 7.540,-TL olacağı görüş ve kanaatine varılmıştır.
- Raporumuzun 5.1 bölümünde de belirtildiği üzere son yıllarda gayrimenkuldeki satış artış hızı ortalama enflasyon hızında bazı bölgelerde ise % 10 – 20 arasında değişmektedir. Bu bilgiden hareketle Rapor konusu arsa üzerinde geliştirilecek proje bünyesindeki gayrimenkullerin de m² başına satış değerinin 2018 ve daha sonraki yıllar için % 10 kadar artacağı öngörülmüştür.

- **Satışların Gerçekleşme Oranı:**

Taşınmazın bir bütün halinde satılacağı kabulü ve proje inşaatının tamamlanması (yapı kullanma izin belgesi) ile ancak reel satışın olabileceği dikkate alınarak 2018 yılında projenin satışının tamamı gerçekleşeceği varsayılmıştır.

	2017	2018
Satış gerçekleşme oranı	% 0	% 100

- **İskonto Oranı Hesaplanması:**

Nispi bir karşılaştırma olan riskleri toplama yaklaşımı ile iskonto oranı makroekonomik riskler (ülke riski), spesifik endüstri riskleri ve spesifik gayrimenkul riskleri gibi belli risk bileşenleri ile temel oranın toplanması ile elde edilmektedir. Hesaplamanın temelinde risksiz menkul kıymetler üzerinden elde edilen getirinin oranı bulunmaktadır ve daha sonra spesifik yatırım risklerinin göz önüne alınması için bu orana ilave primler elde edilmektedir. Riskleri toplama yaklaşımı kapsamındaki iskonto oranı şu şekilde hesaplanmaktadır:

Risksiz Getiri Oranı (ülke riskine göre ayarlanmış) + Risk primi

Risksiz Getiri Oranı

Bu varlıklar üzerindeki getirilerin göstergesi olarak Türkiye Cumhuriyeti Merkez Bankası Devlet Tahvili faiz oranları baz alınmıştır. Yapılan hesaplamalarda 2015-2017 yılı ortalama TL cinsinden devlet tahvilinin net faizi yaklaşık ortalama % 10 civarındadır.

Risk Primi

Eklene risk primi ülke, bölge, proje ve yönetim risklerini içerecek şekilde oluşturulmaktadır. Bu riskler eklenirken taşınmazın likiditeye dönme riski ve operasyon/yönetim risklerinin tespiti amacıyla hareket edilmektedir. Buna ek olarak, söz konusu gayrimenkulün finansal varlıklara nazaran daha düşük likiditesi için de bir ayarlama yapılmıştır. Bu ayarlamaların kapsamı gayrimenkulün piyasada bulunma süresine ve o süre içinde yoksun kalınan karın tutarına bağlıdır. Bu tutar kısa vadeli yatırımlardan (örneğin kısa vadeli tahviller veya mevduat sertifikaları) elde edilen hasılat ile uzun vadeli enstrümanlardan elde edilen hasılanın karşılaştırılması ile ölçülebilir. Gayrimenkul projelerinin satılması sırasında ortaya çıkabilecek her türlü (yönetimsel, ekonomik ve dönemsel) riskler de dikkate alınarak risk primi % 3 olarak kabul edilmiştir.

Riskleri toplama yaklaşımı kapsamında iskonto oranına ilişkin nihai hesaplamamız aşağıdaki şekilde belirlenmiştir:

$\% 10$ Risksiz Oran + $\% 3$ Risk Primi = $\% 13$ İskonto oranı.

Bu konuyla ilgili algılanan risklerin dahil edilmesi için yukarıdaki faktörlere göre ayarlama yapılmasından sonra, hesaplamalarda dikkate alınan iskonto oranı $\% 13$ olarak kabul edilmiştir.

• **Hasılat Paylaşımı :**

Arsa sahibinin toplam satış hasılatının tamamına sahip olacağı varsayılmıştır.

Ulaşılan değer:

Yukarıdaki varsayımlar altında yapılan ve sonuçları ekteki İndirgenmiş Nakit Akımları tablosunda sunulan analiz sonucunda projenin toplam finansal değeri **198.674.777,-TL (~ 198.675.000,-TL)** olarak bulunmuştur.

İndirgenmiş Nakit Akımları Yöntemiyle Ulaşılan Sonuç:

Değerleme süreci ve yapılan hesaplamalardan hareketle; İndirgenmiş Nakit Akımları yöntemiyle hesaplanan "projenin satış hâsılatının" ve "proje geliştirme maliyetinin" bugünkü değerlerinin farkından ortaya çıkan değer (geliştirilmiş arsa değeri) aşağıdadır. (Bkz. Ekler – İNA tablosu)

	(TL)
Projenin hasılatının bugünkü toplam değeri	198.675.000
Proje geliştirme maliyeti (Fark) (*)	- 72.170.000
GELİŞTİRİLMİŞ ARSA DEĞERİ	126.505.000

(*) Raporun 7.1.2 bölümünde hesaplanmıştır.

7.1.1.3. ARSANIN DEĞERİNİN TESPİTİ İLE İLGİLİ DEĞERLEME UZMANI GÖRÜŞÜ

Kullanılan yöntemlere göre ulaşılan değerler aşağıda tablo halinde listelenmiştir.

DEĞERLEME YÖNTEMİ	ULAŞILAN DEĞER
Pazar Yaklaşımı	59.370.000,-TL
Gelir İndirgeme	126.505.000,-TL

Görülebileceği üzere her iki yöntemle bulunan değerler arasında fark olmaktadır.

Gelir indirgeme yöntemi gelecekteki tahmini gelir kazançlarının günümüzdeki değerini bulma işlemidir. Bu yöntemde kullanılan geleceğe yönelik tahmin ve projeksiyonlar, güncel piyasa şartları, beklenen kısa vadeli arz ve talep faktörleri ve sürekli istikrarlı bir ekonomiye dayalıdır.

Ekonominin çeşitli nedenlerle ortaya çıkabilecek olumlu ya da olumsuz faktörlere bağlı olarak değişkenlik arz edebilecek olması ve gayrimenkul rayiçlerinin ise her dönemde kendi içinde daha tutarlı bir denge taşıdığından hareketle nihai değer olarak **pazar yaklaşımı yöntemi** ile bulunan değer alınması uygun görülmüştür.

Buna göre rapor konusu parselin pazar değeri **59.370.000,-TL** olarak takdir olunmuştur.

7.1.2. Arsa üzerindeki inşaat yatırımlarının değeri:

Projenin toplam inşaat maliyeti aşağıdaki tabloda hesaplanmıştır.

BLOK NO	YAPI SINIFI	İNŞAAT ALANI (m ²)	İNŞAAT BİRİM MALİYETİ (TL)	TOPLAM MALİYET DEĞERİ (TL)
A	IV-A	23.983,00	1.450	34.775.000
B	IV-A	25.788,00	1.450	37.395.000
TOPLAM				72.170.000

Projenin genel inşaat seviyesi % 98 mertebesinde. Bu durumda projenin mevcut durumdaki toplam inşaat maliyeti % 98 x 72.170.000,-TL = (70.726.600,-TL) **70.725.000,-TL** olarak hesaplanmıştır.

7.1.2.A MALİYET YÖNTEMİ İLE ULAŞILAN SONUÇ:

Arsanın değeri	59.370.000,-TL
İnşaat yatırımlarının değeri	70.725.000,-TL
Geliştirici karı.....	65.795.000,-TL olmak üzere
Projenin mevcut durumdaki pazar değeri	195.890.000,-TL'dir.

Geliştirici Karı Hesabı:

	(TL)
Projenin hasılatının bugünkü toplam değeri	198.675.000
Proje geliştirme maliyeti (Fark)	- 72.170.000
Arsa değeri (Fark)	- 59.370.000
Geliştirici Karı	67.135.000
Hâlihazırdaki geliştirici karı (% 98)	~ 65.795.000

5. BÖLÜM**PROJENİN TAMAMLANMASI HALİNDE PAZAR DEĞERİNİN TESPİTİ**

Projenin tamamlanması halinde toplam pazar değeri raporumuzun (7.1.1.2) bölümünde **198.675.000,-TL** olarak hesaplanmıştır.

6. BÖLÜM**TAŞINMAZ İÇİN ŞİRKETİMİZ TARAFINDAN HAZIRLANMIŞ SON ÜÇ YIL İÇERİSİNDEKİ GAYRİMENKUL DEĞERLEME RAPORU**

Taşınmaz için şirketimiz tarafından daha önceden hazırlanmış herhangi bir gayrimenkul değerlendirme raporu bulunmamaktadır.

7. BÖLÜM

SONUÇ

Rapor içeriğinde özellikleri belirtilen projenin yerinde yapılan incelemelerinde konumuna, büyüklüğüne, mimari özelliklerine, inşaat kalitesine ve çevrede yapılan piyasa araştırmalarına göre takdir edilen toplam pazar değerleri aşağıdaki tabloda sunulmuştur.

	TL	USD
Projenin mevcut durumuyla pazar değeri	195.890.000	53.717.000
Projenin tamamlanması durumunda toplam pazar değeri	198.675.000	54.481.000

(*) Rapor tarihi itibariyle TCMB satış kuru 1,-USD = 3,6467 TL'dir.

Bu değerlere KDV dâhil değildir. Projenin tamamlanması durumunda KDV dahil toplam pazar değeri 234.436.500,-TL'dir.

Rapor konusu taşınmazların sermaye piyasası mevzuatı hükümleri çerçevesinde Gayrimenkul Yatırım Ortaklığı portföyünde "proje" olarak bulunmalarında bir sakınca olmadığı görüş ve kanaatindeyiz.

İşbu rapor üç orijinal halinde düzenlenmiştir.

Bilgilerinize sunulur. 16 Ekim 2017

(Ekspertiz tarihi: 10 Ekim 2017)

Saygılarımızla,



Onur KAYMAKBAYRAKTAR
İnşaat Mühendisi
Sorumlu Değerleme Uzmanı



Taşkın PUYAN
İşletmeci
SPK Lisanslı Değerleme Uzmanı

Eki:

- İNA tablosu
- Tapu suretleri ve takyidat yazıları
- Uydu görünüşleri
- Taşınmazların fotoğrafları
- İmar durumu yazısı ve yapı ruhsatları
- Onaylı bağımsız bölüm listesi
- A ve B Bloklar için takdir olunan pazar değer tablosu
- Yapı denetimden muafiyet yazıları
- Raporu hazırlayanları tanıtıcı bilgiler ve SPK lisans belgesi örnekleri