

# EMLAK KONUT GAYRİMENKUL YATIRIM ORTAKLIĞI A.Ş.

İSTANBUL İLİ KARTAL İLÇESİ'NDE  
İSTMARİNA PROJESİ 9051 ADA 1 PARSEL  
1 ADET DAİRE

GAYRİMENKUL DEĞERLEME RAPORU



**RAPOR BİLGİLERİ**

<b>SÖZLEŞME TARİHİ</b>	05.02.2020
<b>DEĞERLEME BAŞLANGIÇ TARİHİ</b>	05.02.2020
<b>DEĞERLEME BİTİŞ TARİHİ</b>	07.02.2020
<b>RAPOR TARİHİ</b>	07.02.2020
<b>RAPOR NO</b>	EML-2002025
<b>KULLANIM AMACI</b>	PAZAR DEĞERİ TESPİTİ
<b>GİZLİLİK DERECE</b>	HAZIRLANAN KURUM/KİŞİ DIŞINDA ÜÇÜNCÜ ŞAHİSLARA VERİLEMEZ.
<b>DEĞERLEME KONUSU</b>	1 ADET BAĞIMSIZ BÖLÜM PAZAR DEĞERİ TESPİTİ
<b>DEĞERLEME ADRESİ</b>	KORDONBOYU MAHALLESİ ANKARA CADDESİ NO: 147B B BLOK 14.KAT 165 NUMARALI BAĞIMSIZ BÖLÜM KARTAL-İSTANBUL
<b>RAPORU HAZIRLAYAN UZMANLAR</b>	<b>Ozan ALDOĞAN</b> Degerleme Uzmanı (Lisans No:409553) <b>Ş.Seda YÜCEL KARAGÖZ</b> Degerleme Uzmanı (Lisans No:405453) <b>Eren KURT</b> - Degerleme Uzmanı (Lisans No: 402003)

## İÇİNDEKİLER

### İçindekiler Ekler

#### 1 - Değerleme Hizmeti Bilgileri

- 1.1 - Değerleme Hizmetinin Amacı
- 1.2 - Değerleme Hizmetinde Hizmeti Alan ve Veren Kurumların Bilgisi
- 1.3 - Değerleme Hizmeti İle İlgili Talepler
- 1.4 - Değerleme Konusu Gayrimenkul İçin Yapılan Değerlemeye İlişkin Bilgiler
- 1.5 - Değerleme Konusu Gayrimenkul İçin Şirketimiz Tarafından Daha Önceki Tarihlerde Yapılan Son Üç Değerlemeye İlişkin Bilgiler
- 1.6 - Değerleme Rapor Özeti

#### 2 - Değerleme Konusu Taşınmazın Mülkiyet ve Yapılaşma Bilgileri

- 2.1 - Tapu Kayıtları
- 2.2 - Takyidat Bilgileri
- 2.3 - Kullanımına İlişkin Yasal İzinler - İmar ve Proje Bilgileri, Kısıtlamalar

#### 3 - Değerleme Konusu Taşınmaz İle İlgili Bilgiler

- 3.1 - Tanımı
- 3.2 - Konumu ve Yakın Çevre Özellikleri
- 3.3 - Ulaşım Özellikleri
- 3.4 - Taşınmazın Fiziki Özellikleri

#### 4 - Değerleme İle İlgili Analizler

- 4.1 - Taşınmazın Bulunduğu Bölgenin Özellikleri
- 4.2 - Değerleme Hizmetini Sınırlayıcı-Kısıtlayıcı Faktörler
- 4.3 - Bilgilerin Kaynağı
- 4.4 - Değeri Etkileyen Faktörler

#### 5 - Değerleme Yöntemleri

- 5.1 - Pazar Yaklaşımı
- 5.2 - Yeniden İnşa Etme ( İkame ) Maliyeti Yaklaşımı
- 5.3 - Nakit Akışı ( Gelir ) Yaklaşımı

#### 6 - Taşınmazın Değerleme İşleminde Kullanılan Yöntemler

- 6.1 - Pazar Yaklaşımı
- 6.2 - Yeniden İnşa Etme ( İkame ) Maliyeti Yaklaşımı
- 6.3 - Nakit Akışı ( Gelir ) Yaklaşımı
- 6.4 - En Etkin ve Verimli Kullanımı
- 6.5 - Verilerin Değerlendirilmesi

#### 7 - Sonuç

## EKLER

- Ek 1 - Taşınmazı gösteren fotoğraflar
- Ek 2 - İmar Durumu (kopya)
- Ek 3 - Tapu Kayıtları - (kopya)
- Ek 4 - Tapu Sureti- Belgeler
- Ek 5 - Değerleme Uzmanlarının Lisans Belgeleri (kopya)

## UYGUNLUK BEYANI

Bu deęerleme raporu; ařaęıdaki ilkeler erevesinde, Uluslararası Deęerleme Standartları (UDES) doęrultusunda hazırlanmıřtır.

- \* Bu raporda sunulan bulgular Deęerleme Uzmanının sahip olduęu ve edinebildięi tm bilgiler erevesinde doęrudur.
- \* Analizler ve sonular sadece belirtilen varsayımlar ve kořullarla sınırlıdır.
- \* Deęerleme Uzmanının deęerleme konusunu oluřturan mlkle, deęerleme hizmeti dıřında herhangi bir ilgisi bulunmamaktadır.  
Deęerleme Uzmanının creti; raporun herhangi bir blmne baęlı olmayıp,  
\* deęerleme hizmeti sırasında harcanan emek ve zaman dikkate alınarak belirlenmektedir.
- \* Deęerleme ahlaki kural ve performans standartlarına gre gerekleřtirilmiřtir.
- \* Deęerleme Uzmanı, mesleki eęitim řartlarına haizdir.
- \* Deęerleme Uzmanının deęerlemesi yapılan mlkn yeri ve tr konusunda daha nceden deneyimi mevcuttur.
- \* Deęerleme Uzmanı, mlk kiřisel olarak incelemiřtir.
- \* Raporda belirtilenlerin haricinde hi kimse bu raporun hazırlanmasında mesleki bir yardımda bulunmamıřtır.

## 1 - DEĞERLEME HİZMETİ BİLGİLERİ

### 1.1 - Değerleme Hizmetinin Amacı

Bu değerleme raporu; aşağıda bilgileri bulunan 1 adet taşınmazın değerlendirme tarihindeki pazar değerinin belirlenmesi amacı ile hazırlanmıştır.

İşbu değerlendirme raporu Sermaye Piyasası Kurulu (SPK) Mevzuatı kapsamında hazırlanmış olup, aynı zamanda taşınmazın gayrimenkul yatırım ortaklığı portföyüne alınmasının uygunluğunun belirlenmesini de amaçlanmaktadır.

Pazar Değeri, Uluslararası Değerleme Standartları çerçevesinde şu şekilde tanımlanmaktadır: Bir mülkün uygun bir pazarlamanın ardından birbirinden bağımsız istekli bir alıcıyla istekli bir satıcı arasında herhangi bir zorlama olmaksızın ve tarafların herhangi bir ilişkiden etkilenmeyeceği şartlar altında, bilgili, basiretli ve iyi niyetli bir şekilde hareket ettikleri bir anlaşma çerçevesinde değerlendirme tarihinde el değiştirmesi gereken tahmini tutardır.

### 1.2 - Değerleme Hizmetinde Hizmeti Alan ve Veren Kurumların Bilgisi

#### 1.2.1 - Hizmeti Alan Kurum Bilgisi

**Emlak Konut Gayrimenkul Yatırım Ortaklığı A.Ş.**

Barbaros Mah. Mor Sümbül Sk. No:7/2 B Ataşehir/İSTANBUL

#### 1.2.2 - Hizmeti Veren Kurum Bilgisi

**Reel Gayrimenkul Değerleme A.Ş.**

Mecidiyeköy Mah., Büyükdere Caddesi, Raşit Rıza Sokak, Ahmet Esin İş Merkezi, No: 4, Kat: 2, Şişli / İSTANBUL

İstanbul Ticaret Odası - Sicil No 527073-474655

Reel Gayrimenkul Değerleme A.Ş. 30.06.2004 tarih, 6082 sayılı Ticaret Sicil Gazetesi'nde yayınlanan ana sözleşmesinde belirtildiği üzere 25.06.2004 tarihinde, ekspertiz ve değerlendirme işlemi yapmak üzere kurulmuştur.

Başbakanlık Sermaye Piyasası Kurulu'nun (SPK) 11.08.2006 tarih ve 35/1008 sayılı yazısı ile Sermaye Piyasası Kurulu mevzuatı çerçevesinde değerlendirme hizmeti verecek şirketler listesine alınmıştır.

### 1.3 - Değerleme Hizmeti İle İlgili Talepler

Hizmeti alan kurumun, aşağıda bilgileri bulunan 1 adet taşınmazın değerlendirme tarihindeki Pazar Değeri'nin belirlenmesi talebi bulunmaktadır.

#### 1.4 - Değerleme Konusu Gayrimenkul İçin Yapılan Değerlemeye İlişkin Bilgiler

Söz konusu taşınmaz için EML-2002025 numaralı rapor şirketimiz tarafından hazırlanmıştır. Ozan ALDOĞAN raporu hazırlayan değerlendirme uzmanı olarak, Şerife Seda YÜCEL KARAGÖZ kontrol eden değerlendirme uzmanı olarak, Eren KURT onaylayan sorumlu değerlendirme uzmanı olarak görev almıştır.

#### 1.5 - Değerleme Konusu Gayrimenkul İçin Şirketimiz Tarafından Daha Önceki Tarihlerde Yapılan Son Üç Değerlemeye İlişkin Bilgiler

Değerleme konusu gayrimenkul için şirketimiz tarafından daha önceki tarihlerde yapılan son üç değerlemeye ilişkin bilgiler aşağıda yer almaktadır. Taşınmazın bulunduğu proje şirketimizce daha önce değerlendirme konu olmuştur.

	RAPOR-1	RAPOR-2	RAPOR-3
<b>Rapor Numarası</b>	EML-1310022	EML-1902010	
<b>Rapor Tarihi</b>	30.12.2013	22.02.2019	
<b>Rapor Konusu</b>	9 ADET PARSEL	9048 ADA 2 PARSEL, 9049 ADA 1 PARSEL, 9050 ADA 1 PARSEL ÜZERİNDE YER ALAN İSTMARİNA PROJESİ	
<b>Raporu Hazırlayanlar</b>	Serdar ETİK - (Lisans No:402403) Eren KURT - (Lisans No:402003)	Kemal ÇOLPAN- (Lisans No:408093) Ş.Seda YÜCEL KARAGÖZ-(Lisans No:405453)	
<b>Takdir Edilen Toplam Nihai Değeri (TL) (KDV Hariç)</b>	242.353.851	70.140.000	

**1.6 - Değerleme Rapor Özeti**

<b>GAYRİMENKUL DEĞERLEME RAPOR ÖZETİ</b>	
<b>DEĞERLEME KONUSU İŞİN İSMİ</b>	İSTANBUL KARTAL ARSA SATIŞI KARŞILIĞI GELİR PAYLAŞIMI İŞİ KAPSAMINDA İSTANBUL İLİ KARTAL İLÇESİ'NDE YER ALAN 9051 ADA 1 PARSEL ÜZERİNDE İSTMARİNA PROJESİ BÜNYESİNDEKİ 1 ADET BAĞIMSIZ BÖLÜMÜN PAZAR DEĞER TESPİTİ
<b>DEĞERLEMİYİ TALEP EDEN KURUM</b>	EMLAK KONUT GAYRİMENKUL YATIRIM ORTAKLIĞI A.Ş.
<b>RAPORU HAZIRLAYAN KURUM</b>	REEL GAYRİMENKUL DEĞERLEME A.Ş.
<b>RAPOR TARİHİ</b>	07.02.2020

<b>DEĞERLEME KONUSU GAYRİMENKULLER HAKKINDA ÖZET BİLGİ</b>	
<b>TAPU BİLGİLERİ</b>	İLİ: İSTANBUL İLÇESİ:KARTAL MAHALLESİ: ÇAVUŞOĞLU ADA/PARSEL: 9051/1 BLOK NO:B BAĞIMSIZ BÖLÜM NO: 165 BAĞ.BÖL. NİTELİĞİ: DAİRE
<b>MEVCUT KULLANIM</b>	RAPOR KONUSU 1 ADET BAĞIMSIZ BÖLÜM HALİHAZIRDA BOŞ DURUMDADIR.
<b>İMAR DURUMU</b>	KAKS: 2,70, H(MAX)=SERBEST, "KONUT+TİCARET ALANI"

<b>DEĞERLEME RAPORUNDA TAKDİR OLUNAN DEĞERLER (KDV HARIÇ)</b>	
<b>1 ADET BAĞIMSIZ BÖLÜMÜN DEĞERİ</b>	710.000,00 TL

## 2 - DEĞERLEME KONUSU TAŞINMAZIN MÜLKİYET VE YAPILAŞMA BİLGİLERİ

### 2.1 - Tapu Kayıtları

İli	:	İSTANBUL
İlçesi	:	KARTAL
Bucağı	:	
Mahallesi	:	ÇAVUŞOĞLU
Köyü	:	
Sokağı	:	
Mevkii	:	
Pafta No	:	
Ada No	:	9051
Parsel No	:	1
Alanı	:	45,286.02 m <sup>2</sup>
Vasfı	:	11 ADET AHŞAP DÜKKAN, AVM,A,B,C,D VE E BLOKTAN İBARET BETONARME APARTMAN VE ARSASI
Sınırı	:	PLANINDADIR
Tapu Cinsi	:	KAT MÜLKİYETİ
Sahibi	:	EMLAK KONUT GAYRİMENKUL YATIRIM ORTAKLIĞI ANONİM ŞİRKETİ (1/1)
Yevmiye No	:	17892
Cilt No	:	90
Sayfa No	:	8815
Tapu Tarihi	:	06.08.2018
Blok No	:	B
B.B. No	:	165
Kat	:	14
Niteliği	:	DAİRE



## 2.2 - Takyidat Bilgileri

Taşınmazların takyidat ve mülkiyet bilgileri 05.02.2020 tarihinde müşteri tarafından alınmış olup, ilgili belge ekte sunulmaktadır.

### İrtifak Hakkı:

A.M haritasında sarı boya ile taralı 574,00 m<sup>2</sup>lik kısım üzerinde Türkiye Elektrik Kurumu Genel Müdürlüğü lehine daimi irtifak hakkı, (Tarih: 12/05/1973 - Yevmiye: 4196)  
*(İlgili irtifak hakları eski tarihli olup, kurumunun rutin uygulaması olup Gayrimenkul Yatırım Ortaklıklarına İlişkin Esaslar Tebliği'nin 22. maddesinin birinci fıkrasının (c) ve (j) bendlerinde belirtilen hükümler çerçevesinde ilgili takyidatın taşınmazın devrine ve değerine olumsuz etkisi bulunmamaktadır )*

### Beyan:

\*İst. 2 Nolu Kültür Ve Tabiat Varlıkları Koruma Kurulunun 13/04/2005 Tarih 290 Sayılı Koruma Kurulu Kararı Vardır. 11/05/2005 Sayı 1070 Yev:4902 (Tarih: 11/05/2005 - Yevmiye: 4902)  
\*Korunması gerekli kültür varlığıdır. (01/06/2005 YEV:5924) (Tarih: 01/06/2005 - Yevmiye: 5924)  
\*Yönetim Planı: 30/07/2018 (Tarih: 06/08/2018 - Yevmiye: 17892)  
\*....KM ne Çevrilmiştir. (Tarih: 15/08/2018 - Yevmiye: 18664)  
\* Eklenti Garaj DEPO (Tarih: 06.08.2018 - Yevmiye: 17892)  
\* Diğer (Konusu: Koruma Alanının Kendi Parseli Olduğuna Dair Belirtme Vardır Tarih:14/11/2019 Sayı: 939821) (İstanbul V Numaralı Kültür Varlıklarını Koruma Bölge Kurulu Müdürlüğü Vkn) (27/11/2019 tarih 30759)

### Serh:

\*0.01 TL Bedel Karşılığında Kira Sözleşmesi Vardır. (Tedaş Genel Müdürlüğü A.Ş Lehine Yıllığı 1Krş Bedelle 99 Yıl Süreli Kira Şerhi) (Tarih: 15/10/2015 - Yevmiye: 23814)  
*(İlgili kira şerhi TEDAŞ kurumunun rutin uygulaması olup Gayrimenkul Yatırım Ortaklıklarına İlişkin Esaslar Tebliği'nin 22. maddesinin birinci fıkrasının (c) ve (j) bendlerinde belirtilen hükümler çerçevesinde ilgili takyidatın taşınmazın devrine ve değerine olumsuz etkisi bulunmamaktadır )*

### Eklenti:

Garah-Depo (06/08/2018 tarih 17892 yevmiye)

### 2.2.1 - Taşınmazların Son Üç Yıllık Dönemde Gerçekleşen Alım Satım İşlemleri

Son üç yıllık mülkiyet bilgileri sorgulandığında taşınmaz 06.08.2018 tarih ve 17892 yevmiye ile kat irtifakına geçiş ve cins değişikliği nedeni ile tescil edilmiş durumdadır. 15.08.2018 tarih 18644 yevmiye ile kat mülkiyetine geçmiştir.

## 2.3 - Kullanımına İlişkin Yasal İzinler İmar ve Proje Bilgileri, Kısıtlamalar

### 2.3.1 - İmar Durumuna İlişkin Veriler

01.11.2017 tarih ve E.26985 sayılı İmar Durumu yazısına göre 9051 ada 1 parsel 05.11.2012 onay tarihli 674 Ada 1, 4, 6, 7 Parseller, 675 Ada 1,2 Parseller, 676 Ada 108 Parsel ile 720 Ada 2, 4, 8, 19, 34 Parseller ve Yakın Çevresine İlişkin 1/1000 Ölçekli Uygulama İmar Planı Değişikliği Mer'i Planı'nda

9051 ada 1 parsel; KAKS: 2,70, ön bahçe mesafesi: 5 m., yan bahçe mesafesi: 5 m., arka bahçe mesafesi: 5 m., inşaat nizamı: avan proje, kat adedi: serbest, bina derinliği: avan proje yapılaşma şartlarında konut+ticaret alanında kalmaktadır.

01.11.2017 tarih ve E.26985 sayılı İmar Durumu yazısına göre;

A. Genel Hükümler:

1. Planlama alanındaki tüm yapılaşma alanlarında uygulama ilçe belediyelerince onanacak avan projesine göre yapılacak olup, blok boyu, derinliği ve şekli yapı nizamı ile bloklar arası mesafeler serbesttir.
2. Yapılark ayrık, ikiz, blok, sıra blok şeklinde düzenlenebilir. Bu yapı nizamları aynı ada içerisinde ayrı ayrı ve birlikte kullanılabilir. Bunlar vaziyet planı ile belirlenir ve aynı ada içerisinde farklı kat uygulamasına gidilebilir.
3. Emsal hesabı net parsel alanı üzerinden yapılacaktır.
4. Planlama alanında yollardan ve komşu parsellerden çekme mesafesi 5.00 m.'dir.
5. 19.01.2010 tarihinde Başbakanlık Afet ve Acil Durum Yönetimi Başkanlığı tarafından onaylanan Anadolu Yakasına Ait Mikro Bölgeleme Kapsamındaki İmar Planlarına Esas 1/2000 Ölçekli Yerleşime Uygunluk Haritalarında belirtilen hususlara uyulacaktır.
6. Kültür ve Turizm Bakanlığı V Numaralı Kültür Varlıklarını Koruma Bölge Kurulunun 10.10.2012 gün 732 sayılı kararı doğrultusunda uygulama yapılacaktır.
7. Uygulama aşamasında İstanbul Büyükşehir Belediye Başkanlığı'nın (İstanbul Su ve Kanalizasyon İdaresi Genel Müdürlüğü) Ulaştırma, Denizcilik ve Haberleşme Başkanlığı Altyapı Yatırımları Genel Müdürlüğü DLII Marmaray (İstanbul) Bölge Müdürlüğü'nün görüşü alınacaktır.
8. 3621 sayılı Kıyı Kanunu ile ilgili yönetmelik hükümlerine uyulacaktır.

## B. Özel Hükümler

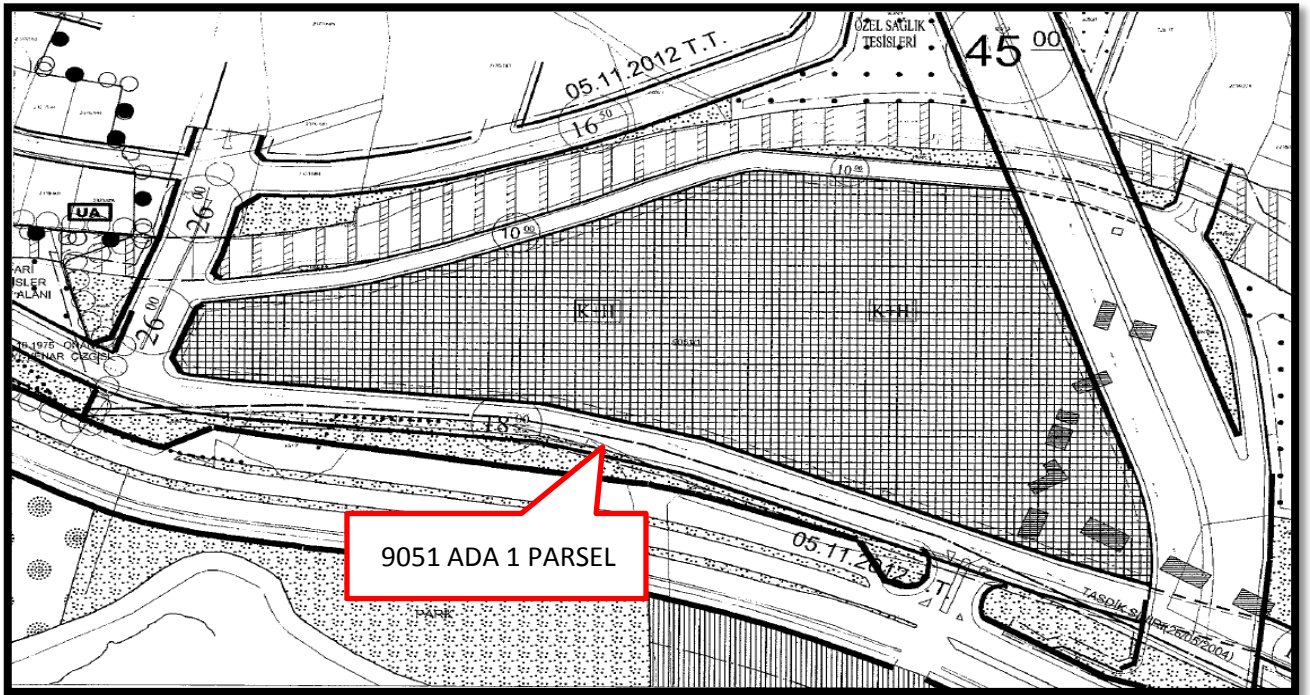
"K+H" Rumuzlu Konut+Hizmet Alanları:

1. Bu alanlarda konut, rezidans, alışveriş merkezi, otel, konaklama tesisleri, ticaret, ofis-büro, işhanı, gazino, çarşı, çok katlı mağazalar, bankalar, kongre merkezi, sinema, tiyatro, vb. sosyal kültürel tesis alanları, yönetim merkezi, günübirlik tesis, turizm amaçlı tesis, rekreasyon alanı, spor alanı, katlı otopark vb. fonksiyonlar yer alabilir.

2. Eğimden dolayı açığa çıkan 1 bodrum kat emsal harici iskan edilebilir. İskan edilen bodrum katta rezidans ve konut fonksiyonu yer alamaz. Bodrum katta iskan edilen kısmın oturma alanı parsel alanının %40'ını geçemez.

3. E: 2,70 olup, Hmaks: serbesttir.

Planlama alanındaki "K+H" notasyonlu Konut+Hizmet alanında projenin ihtiyacı olan sosyal donatı parsel içerisinde çözümlenecektir.



### 2.3.2 - Taşınmazların Son Üç Yıllık Dönemde İmar Planında Meydana Gelen Değişiklikler

Son üç yıl içerisinde imar planlarında herhangi bir değişiklik olmadığı gözlemlenmiştir. 05.11.2012 onay tarihli 674 Ada 1, 4, 6, 7 Parseller, 675 Ada 1,2 Parseller, 676 Ada 108 Parsel ile 720 Ada 2, 4, 8, 19, 34 Parseller ve Yakın Çevresine İlişkin 1/1000 Ölçekli Uygulama İmar Planı Değişikliği hali hazırda geçerlidir.

### 2.3.3 - Yapılaşma Bilgi ve Belgelerinin İrdelenmesi

Taşınmazların belediye dosya incelemesi Kartal Belediyesi İmar Müdürlüğü'nde dijital ortamda tarafımızca yapılmıştır. Ruhsat, iskan, mimari projeler ve diğer evraklar dosyasında görülmüştür. Ruhsat ve iskan belgeleri gerek taranmış resmi belgelerden gerekse firma yöntemi tarafından tarafımıza ibraz edilmiş belgeler vasıtası ile aşağıda sunulmuştur.

Değerleme konusu taşınmazlara ait bila tarihli onaylı kat irtifakına esas tadilat projeleri Tapu Kadastro Genel Müdürlüğü dijital sistemi üzerinden incelenmiştir.

Değerleme konusu 9051 ada 1 parselde B bloğa ait 14.03.2014 tarih 3-15 sayılı Yeni Yapı Ruhsatları, 31.12.2015 tarih 08-054 sayılı Tadilat Ruhsatları, 22.03.2016 tarih 1-41 sayılı İsim Değişikliği Ruhsatları, 15.05.2018 tarih 170 sayılı Yapı Kullanım İzin Belgesi bulunmaktadır.

RUHSAT BELGESİ BİLGİLERİ													
BLOK ADI	TARİHİ	SAYISI	VERİLİŞ NEDENİ	KULLANIM AMACI	BAĞIMSIZ BÖLÜM SAYISI	YAPI SINIFI	KONUT ALANI	OFİS ve İŞYERİ ALANI	DÜKKAN ALAN	Kapalı Spor Salonu + Sinema Binası	KORUMA ALTINDAKİ BİNA ALANI	ORTAK ALAN	TOPLAM ALANI (M2)
B BLOK	14.03.2014	3-15	Yeni Yapı	Üç ve daha çok daireli ikamet binası	420	V-A	17.301,65					26.994,63	44.296,28
TADİLAT RUHSAT BELGESİ BİLGİLERİ													
BLOK ADI	TARİHİ	SAYISI	VERİLİŞ NEDENİ	KULLANIM AMACI	BAĞIMSIZ BÖLÜM SAYISI	YAPI SINIFI	KONUT ALANI	OFİS ve İŞYERİ ALANI	DÜKKAN ALAN	Kapalı Spor Salonu + Sinema Binası	KORUMA ALTINDAKİ BİNA ALANI	ORTAK ALAN	TOPLAM ALANI (M2)
B BLOK	31.12.2015	08-054	Tadilat Ruhsatı	Mesken	420	V-A	20.084,77					23.478,44	43.563,21
İSİM DEĞİŞİKLİĞİ RUHSAT BELGESİ BİLGİLERİ													
BLOK ADI	TARİHİ	SAYISI	VERİLİŞ NEDENİ	KULLANIM AMACI	BAĞIMSIZ BÖLÜM SAYISI	YAPI SINIFI	KONUT ALANI	OFİS ve İŞYERİ ALANI	DÜKKAN ALAN	Kapalı Spor Salonu + Sinema Binası	KORUMA ALTINDAKİ BİNA ALANI	ORTAK ALAN	TOPLAM ALANI (M2)
B BLOK	22.03.2016	1-41	İsim Değişikliği	Mesken	420	V-A	20.084,77					23.478,44	43.563,21
YAPI KULLANIM İZİN BELGESİ BİLGİLERİ													
BLOK ADI	TARİHİ	SAYISI	VERİLİŞ NEDENİ	KULLANIM AMACI	BAĞIMSIZ BÖLÜM SAYISI	YAPI SINIFI	KONUT ALANI	OFİS ve İŞYERİ ALANI	ORTAK ALAN	TOPLAM ALANI (M2)			
B BLOK	15.05.2018	170	Yapı Kullanım İzni	Mesken	420	V-A	20.084,77		23.478,44	43.563,21			

### 2.3.4 - Taşınmazın Yasal ve Mevcut Durumuna İlişkin Görüş

Taşınmazlar için mimari projeleri onaylanmış ve yapı ruhsatları ve yapı kullanma izin belgeleri alınmıştır. Değerleme tarihi itibarı ile mevzuat uyarınca alınması gerekli tüm izinler, alınarak inşaat tamamlanmıştır. Projede yaşam başlamıştır.

Yukarıda iskan ve ruhsat tablosu sunulmuştur. Taşınmaz için mevzuatı uyarınca alınması gereken izin ve belgeler eksiksiz olarak alınmış, bağımsız bölüm kat mülkiyetine geçmiştir.

### 2.3.5 - Yapı Denetim Kuruluşuna ve İşlemlerine Ait Bilgiler

Ruhsat tarihi itibarıyla; Emlak Konut GYO A.Ş., gerek kendi mevzuatına, gerekse Kamu İhale Kurumu ile Yüksek Denetleme Kurulu'na göre kamu kurumudur. T.C. Bayındırlık ve İskan Bakanlığı Teknik Araştırma ve Uygulama Genel Müdürlüğü tarafından yazılmış olan 19.01.2004 tarih ve 669 sayılı yazıya göre Emlak Konut GYO A.Ş. tarafından yaptırılacak yapıların fenni mesuliyeti; 3194 sayılı İmar Kanununun 26.maddesi uyarınca kuruluşun kendisince ve/veya kuruluşta görevli meslek adamlarınca ayrı ayrı üstlenilecektir.

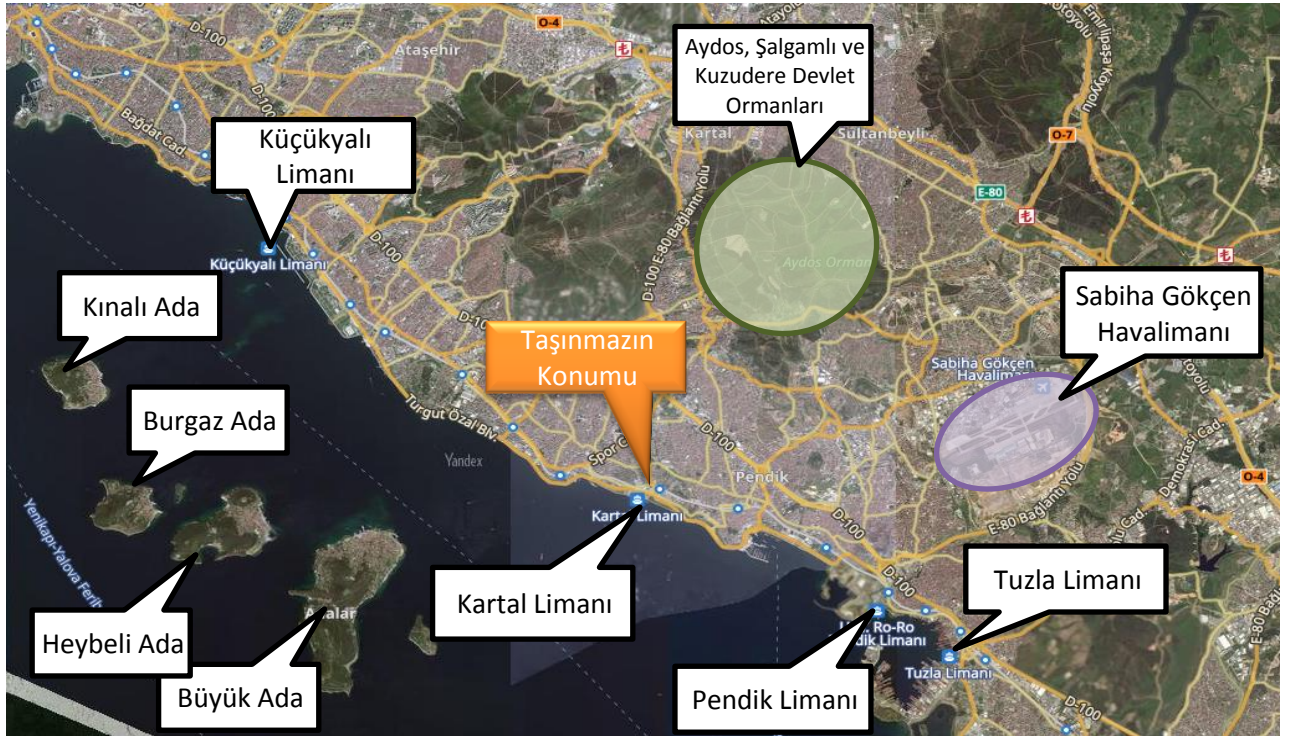
### 3 - DEĞERLEME KONUSU TAŞINMAZ İLE İLGİLİ BİLGİLER

#### 3.1 - Tanımı

**Değerlemeye konu 9051 Ada 1 Parselde yer alan olan taşınmaz;** İstanbul İli, Kartal İlçesi, Kordonboyu Mahallesi, Ankara Caddesi üzerinde konumlu 45.286,02 m<sup>2</sup> yüzölçümlü 9051 ada 1 parsel üzerinde konumlu İstmarina Projesi'nde 147/B dış kapı numaralı B blokta konumlu 1 adet daire nitelikli bağımsız bölümdür.

#### 3.2 - Konumu Ve Yakın Çevre Özellikleri

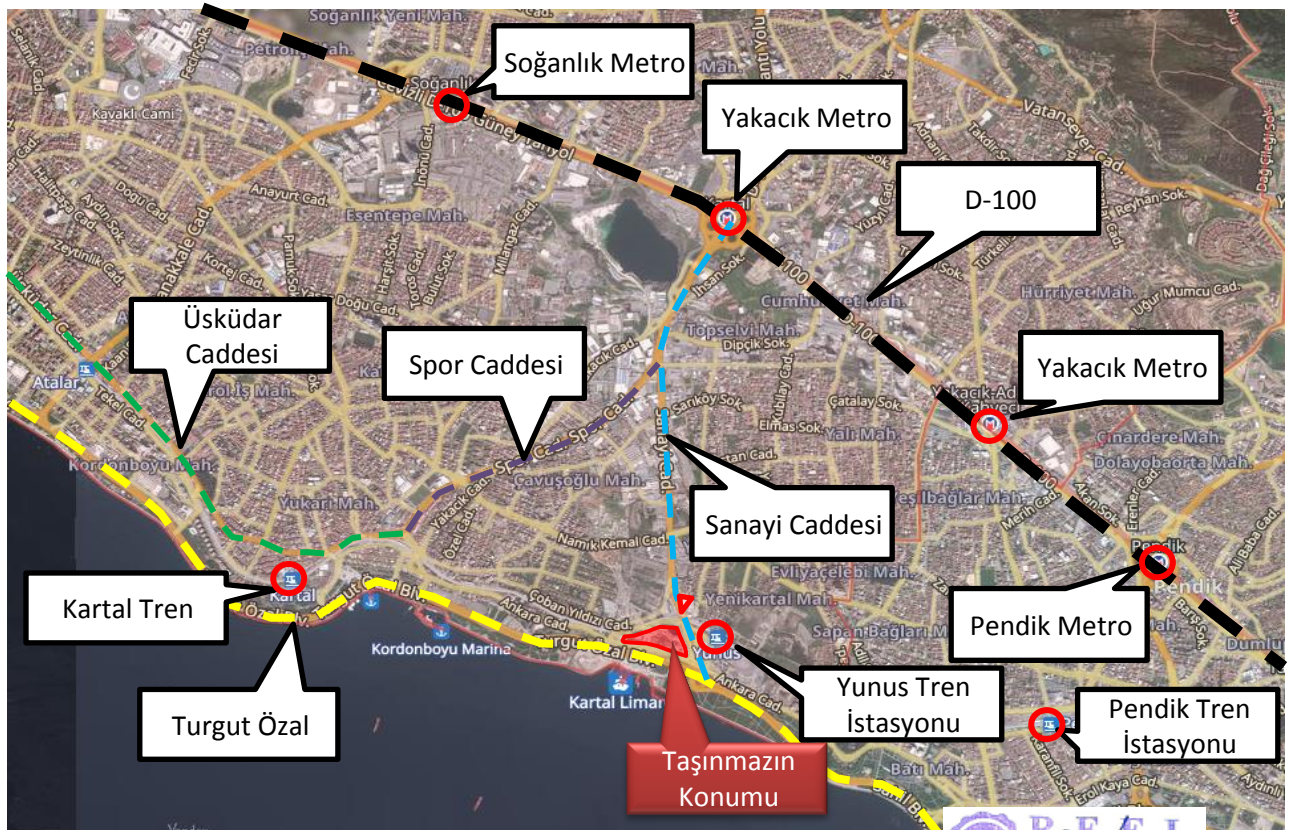
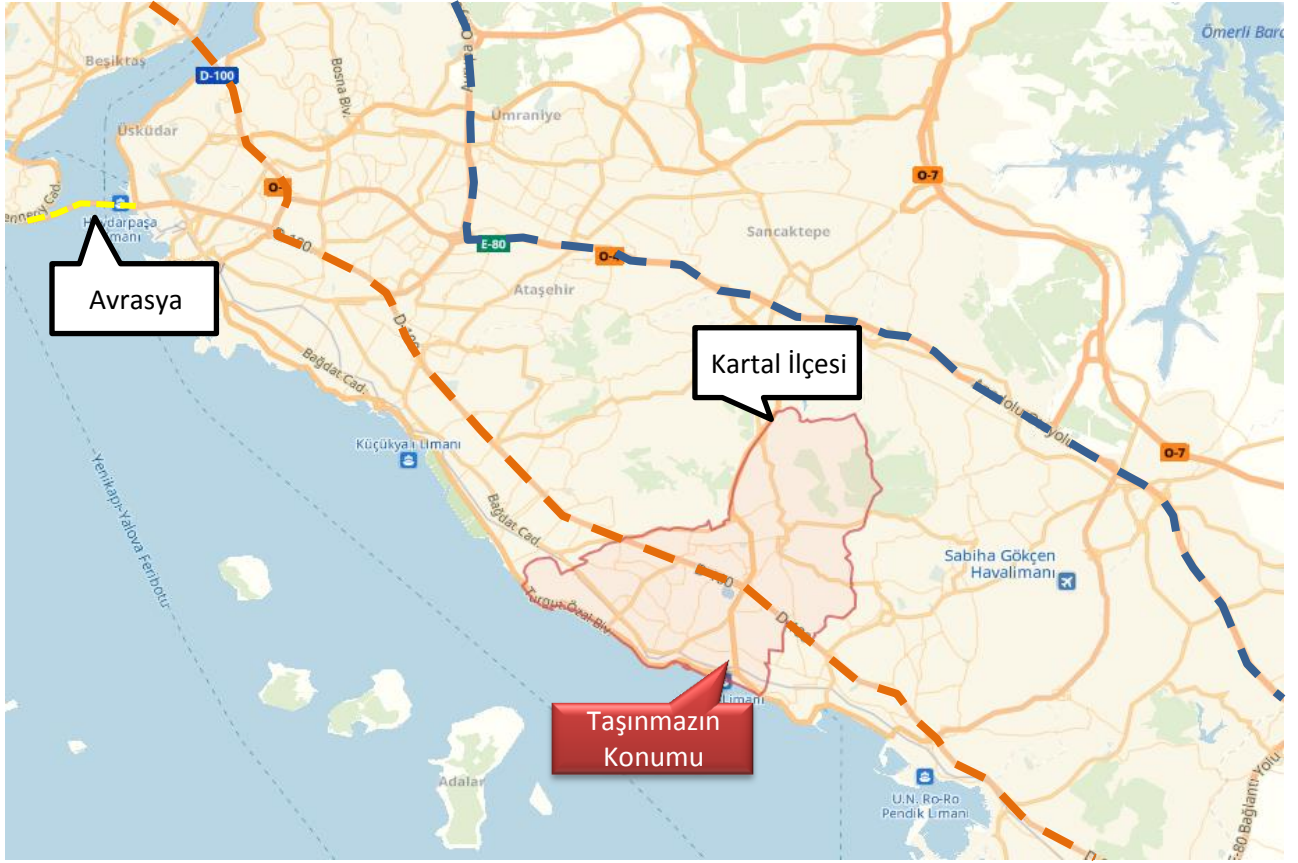
Değerlemesi yapılan proje, Kartal İlçesi Kordonboyu ve Yunus Mahallesi'nde yer almaktadır. Parsellere ana ulaşım aksı Ankara Caddesi'dir. Taşınmazların yakın çevrede Residence Eagle, Helis More Residence, Daire Kartal, Manzara Adalar gibi projeler ile Kartal Limanı, Kartal Sahil Parkı, Kartal Yunus Tren İstasyonu, Kartal Yunus Stadı, Kültür Parkı, Türk Kızılayı Kartal Anadolu Lisesi, Kartal Fatma Aliye Mesleki ve Teknik Anadolu Lisesi, Eczacıbaşı Yapı Gereçleri Fabrikası ve Pendik Stadyumu yer almaktadır. Yakın çevresinde apartman tipinde konut yerleşim birimleri ile orta-üst gruba hitap eden yeni inşa edilmiş konut projeleri yer almaktadır.





### 3.3 - Ulaşım Özellikleri

Taşınmazlar merkezi konumda olup, toplu taşıma araçları ve özel araçlarla ulaşım sağlanabilmektedir. Taşınmazlara ulaşım Avrupa Yakası tarafından D-100 karayolu üzerinden sırasıyla Sanayi Caddesi, Turgut Özal Bulvarı, Kıyı Sokak ve Ankara Caddesi aracılığıyla, E-80 üzerinden Samandıra Kartal Bağlantısı, Sanayi Caddesi, Turgut Özal Bulvarı, Kıyı Sokak ve Ankara Caddesi aracılığıyla, Şile Otoyolunda ise sırasıyla Ankara Caddesi, Hükümet Caddesi, Atatürk Caddesi, Osmangazi Caddesi, Ulubatlı Hasan Caddesi, Mehmet Akif Caddesi, Tuna Caddesi, Yakacık Caddesi, Samandıra Kartal Bağlantısı, Sanayi Caddesi ve Ankara Caddesi aracılığıyla sağlanmaktadır. Değerleme konusu taşınmazların yer aldığı projeye ulaşım toplu taşıma araçları ile Turgut Özal Bulvarı üzerinden geçen toplu taşıma araçları ile ve Yunus Tren İstasyonu ile sağlanmaktadır.





### 3.4 - Taşınmazın Fiziki Özellikleri

#### 3.4.1 - Genel Özellikleri

Değerleme konusu taşınmaz İstmarına Projesi kapsamında yer almaktadır. Emlak GYO Kartal arsası üzerinde kurulan proje, 64.502 m<sup>2</sup> arsa üzerinde şekillenmiştir. Proje kapsamında 1463 konut 258 ticari birim olarak geliştirme yapılmıştır. Yaklaşık 142.000 m<sup>2</sup> inşaat alanı ile 5 Blok halinde 31-39 katlı konut blokları, AVM, Ticaret Bloğu, Okul ve Hastane kısımlarından oluşmaktadır. Ayrıca Cami bölümü bulunmaktadır. Proje 2014 - 2015 yılında Dünyanın En İyi Yapı Geliştirme Projesi seçilmiştir. Dünyada karma yaşam olarak sunulan projeler kapsamında başı çekmektedir. AVM kısmında 200 e yakın mağaza bulunmakta olup açık ve kapalı alışveriş mekanları ile farklı konseptte sahip restoranlardan oluşmaktadır. AVM kısmının üzerinde 5 adet konut bloğu yükselmiştir. Proje kapsamında, özel okul hastane yüzme havuzları bulunmaktadır. Projede konut bloklarının tamamında deniz manzarası bulunmaktadır.

Projenin bir diğer özelliği ise Marmaraya bağlantısı bulunmaktadır. Ulaşım imkanlarının çok geniş olduğu projede ayrıca, helikopter pisti ve deniz uçağı pisti yer almaktadır. Proje içerisinde AVM, Konut ve Ticaret blokları tamamlanmış kullanıma açılmıştır.

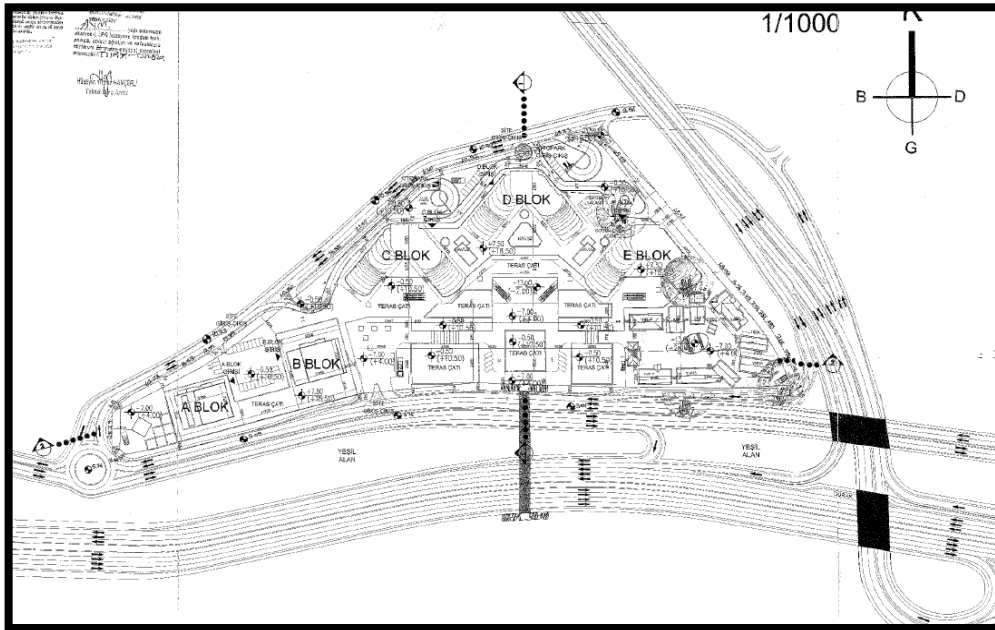


Değerlemeye konu olan taşınmazın yer aldığı 9051 ada 1 parsel sayılı "11 Adet Ahşap Dükkan, AVM, A, B, C, D ve E Blokta İbaret Betonarme Apartman ve Arsası" vasıflı taşınmaz 45.286,02 m<sup>2</sup> alana sahiptir. Parsel düz bir topoğrafyaya sahiptir. Parsel geometrik olarak yamuk forma sahiptir.

Parsel üzerinde AVM, 5 adet apartman bloğu ile 11 adet ahşap dükkan yer almaktadır. 9051 ada 1 parsel üzerinde toplam 423.828,2 m<sup>2</sup> inşaat alanı bulunmaktadır.

Projede 6., 5., 4., 3., 2. ve 1. bodrum katlar birlikte inşa edilmiştir. 6. ve 5. bodrum katlarda otopark alanları ve diğer ortak alanlar, 4. ve 3. bodrum katlarda otopark alanları ile kapalı havuz, fitness/spa alanları ve diğer ortak alanlar, 2., 1. bodrum katlar ile zemin ve 1. normal katta AVM alanı yer almaktadır. AVM girişi güney yönünden Ankara Caddesi üzerinden ve kuzey yönünden sağlanmaktadır.

**Değerlemeye konu B blokta yer almakta olan 165 numaralı taşınmazın satışa esas brüt alanı 72,84 m<sup>2</sup> olup, stüdyo daire tipindedir. Stüdyo, banyo ve balkon hacimlerinden oluşmaktadır.**



### Site ve Binaların Genel Özellikleri

Yapı Tarzı	: B.A.K
Yapı Nizamı	: BLOK
Yapı Sınıfı	: V-A
Kullanım Amacı	: KONUT + AVM + TİCARİ
Elektrik	: MEVCUT
Su	: MEVCUT
Isıtma Sistemi	: MEVCUT
Kanalizasyon	: MEVCUT
Su Deposu	: MEVCUT
Hidrofor	: MEVCUT
Asansör	: MEVCUT
Jeneratör	: MEVCUT
Intercom Tesis	: MEVCUT
Yangın Tesisatı	: MEVCUT
Dış Cephe	: DIŞ CEPHE GIYDİRME
Park Yeri	: MEVCUT
Güvenlik	: MEVCUT
Manzarası	: ŞEHİR
Cephesi	: DÖRT CEPHE
Deprem Bölgesi	1.Derece <input checked="" type="checkbox"/> 2.Derece <input type="checkbox"/> 3.Derece <input type="checkbox"/> 4.Derece <input type="checkbox"/> 5.Derece <input type="checkbox"/>

### 3.4.2 - İç Mekan Özellikleri

Değerleme konusu daire nitelikli bağımsız bölüm genel itibarı ile malzeme ve işçilik kalitesi iyi durumdadır. Odalar ve salonlar zeminler parke, duvarlar saten boya, ıslak hacimlerde zeminler ve duvarlar seramik kaplıdır. Mutfaklarda ankastre ürünler bulunmaktadır.

## 4 - DEĞERLEME İLE İLGİLİ ANALİZLER

### 4.1 - Taşınmazın Bulunduğu Bölgenin Özellikleri

#### 4.1.1 - İstanbul İli

İstanbul 41° K, 29° D koordinatlarında yer alır. Batıda Çatalca Yarımadası, doğuda Kocaeli Yarımadası'ndan oluşur. Kuzeyde Karadeniz, güneyde Marmara Denizi ve ortada İstanbul Boğazı'ndan oluşan kent, kuzeybatıda Tekirdağ'a bağlı Saray, batıda Tekirdağ'a bağlı Çerkezköy, Tekirdağ, Çorlu, güneybatıda Tekirdağ'a bağlı Marmara Ereğlisi, kuzeydoğuda Kocaeli'ne bağlı Kandıra, doğuda Kocaeli'ne bağlı Körfez, güneydoğuda Kocaeli'ne bağlı Gebze ilçeleri ile komşudur. İstanbul'u oluşturan yarımadalardan Çatalca Avrupa, Kocaeli ise Asya anakaralarındadır. Kentin ortasındaki İstanbul Boğazı ise bu iki kıtayı birleştirir. Boğazdaki Fatih Sultan Mehmet ve Boğaziçi Köprüleri kentin iki yakasını birbirine bağlar. İstanbul Boğazı boyunca ve Haliç'i çevreleyecek şekilde Türkiye'nin kuzeybatısında kurulmuştur.

İstanbul, Türkiye'nin en büyük kenti olup, 15 milyon kişiyi aşan nüfusu ile dünyanın da sayılı kentlerinden biri haline gelmiştir. Batı ile Doğu arasında köprü olma özelliği ile yerli ve yabancı sermaye için, bölgelerarası ilişki kurma ve bölgelere açılma yönünden önemli bir merkezdir. İstanbul Boğazı, Karadeniz'i, Marmara Denizi'yle birleştirirken; Asya Kıtası'yla Avrupa Kıtası'nı birbirinden ayırmakta ve İstanbul kentini de ikiye bölmektedir.



Harita 1 - İstanbul'un Konumu

Türkiye İstatistik Kurumu'nun (TÜİK) hazırlamış olduğu 2019 yılı Adrese Dayalı Nüfus Kayıt Sistemi (ADNKS) Nüfus Sayımı Sonuçlarına göre İstanbul'un Toplam Nüfusu 15.519.267 kişidir. İstanbul'un 14'ü Anadolu Yakasında, 25'i Avrupa Yakasında olmak üzere toplam 39 ilçesi vardır.

#### 4.1.2 - Kartal İlçesi

İstanbul'un Anadolu Yakası'ndaki önemli yerleşimlerden biri olan Kartal; Pendik, Maltepe, Sultanbeyli ve Marmara Denizi ile çevrilidir. Büyük ölçekli ilk kentsel dönüşüm projesi ile 2006 yılından itibaren gündemdedir. İlçe, dönüşüm projesini henüz hayata geçirememiş olmakla birlikte, gayrimenkul sektörünün hareketliliğinden payına düşeni almaya devam etmektedir. Kartal'ı demografik ve ekonomik olarak değerlendirdiğimizde ise, özellikle çevresindeki yerleşimlerle büyük bir nüfusa ev sahipliği yaptığı dikkati çekmektedir. Kartal, Pendik, Sultanbeyli, Tuzla ve Maltepe ilçelerinde yaşayan toplam nüfus 2.490.851 kişidir. Bu rakam İstanbul nüfusunun %16.5'sına, Anadolu Yakası'nın ise yaklaşık olarak %43.5'sine karşılık gelmektedir.

İlçedeki ana ulaşım arterleri, öncelikli olarak E-5 Karayolu, TEM otoyolu ve iç kısımlarda sahil yolu ile Minibüs Caddesi'dir. İlçe merkezinden geçen E-5 (D-100) karayolu, TEM- Kurtköy ve Havaalanı bağlantıları ile Avrupa yakasına ulaşılmakta ve Kadıköy'den Pendik arasında bulunan Caddebostan- Pendik Sahil Yolu ve Bağdat Caddesi (Minibüs Yolu) üzerinden komşu ilçelere, Kartal İskelesi'nden vapurlarla, Yalova ve Bursa illerine ulaşım sağlanabilmektedir. İlçenin ulaşılabilirliği için büyük öneme sahip olan 16 istasyonlu ve 22 km uzunluğundaki Kadıköy- Kartal metro hattı Ağustos, 2012'de , 38 istasyonlu ve 76 km uzunluğundaki Gebze-Halkalı marmaray hattı Mart 2019'da hizmete açılmıştır.

Gerek üst ölçekli imar plan kararları gerekse kentsel gelişim dinamikleri ile sanayiden arındırılması desteklenen bir bölge olan Kartal'da yeniden yapılanmalar 2009 yılından itibaren başlamıştır. Mevcut durumda sanayi tesisleri halen ağırlıklarını korurken, ticari yapılaşmaların da başladığı ve sanayi tesisleri yerini ticari yapılaşmalara bıraktığı görülmektedir. Özellikle E-5 Karayoluna cephesi olan parsellerde ofis, rezidans, home ofis gibi yapılanmalar gerçekleştirilmektedir.



#### 4.1.3 - Gayrimenkul Piyasasının Mevcut Ekonomik Göstergeler Doğrultusunda Analizi

Ülkemizdeki gayrimenkul sektörü, kriz dönemlerinde talebin hızlı düşüş yaşadığı, büyüme dönemlerinde ise uzun vadede ve yavaş arttığı sektör niteliğindedir. Bu nedenle ekonomideki kısa vadeli olumlu gelişmeler sektörün büyümesinde hızlı bir hareketlenme yaratamamaktadır.

Ancak, 2003 yılının ikinci yarısından itibaren; ekonomik göstergelerde gözlenen olumlu gelişme, düşen enflasyon oranı, istikrarı sağlanan ekonomi ve düşük gayrimenkul fiyatları ile deprem düşüncesinin olumsuzluğuna rağmen ( özellikle İstanbul'da ) gayrimenkul sektöründe ciddi oranda hareketlenme görülmüştür. 2005 yılında gündeme gelen mortgage uygulaması, düşük konut kredileri, dövizin beklenen getiriye sağlamaması gayrimenkul sektörünün, özellikle de konut sektörünün beklenmeyen bir yükselişine neden olmuş ve bu sektör yatırım araçlarında ilk sıraya oturmuştur.

2006 yılı ilk aylarında doruk noktasına ulaşan sektör, Mayıs ayı ortalarında başlayan faiz oranlarındaki artış, dövizlerin yükselişi nedeni ile bu özelliğini yitirmiş, genel bir bekleme süreci oluşmasından dolayı düşüş yönünde eğilim göstermeye başlamıştır. Yıl sonuna doğru alım-satım işlemlerinin ciddi oranda azaldığı piyasada, talebin fazla olduğu dönemlerde çok yükselen taşınmaz değerleri reel değerlere doğru düşmüştür.

2007 yılında ise korunaklı sitelerde ve yeni yapılan yapılarda taşınmaz değerlerinde yükseliş gözlemlenmektedir. Ancak genel olarak, 2006 yılının ilk aylarında gözlenen artış hızına göre, 2007 yılındaki artış hızı daha yavaştır.

Yeni yapılaşma trendlerinde genellikle toplu yapılara ( site, alış verişi merkezi, kompleksler, vb ) eğilim görülmektedir.

2008 yılında, küresel bağlamda süren ekonomik krizin etkilerinin gayrimenkul sektöründe de hissedildiği, gayrimenkul alım-satımlarında yavaşlama görüldüğü gözlemlenmiştir.

2009 yılında başlayan daralma ile ekonomi kötü bir dönemden geçmiş olsa da bu dönem içerisinde özellikli gayrimenkul projelerinin iskontolu imkanlar sunması nedeniyle yabancı yatırımcıların Türkiye'ye olan ilgisi devam etmiştir. 2010 yılında, durağan olan gayrimenkul piyasası dünya genelinde ekonomideki iyiyeye gidiş ile birlikte az da olsa yükselen bir ivme kazanmıştır.

2011 yılının ilk yarısında genel olarak dengeli bir piyasanın oluştuğu gözlemlenmiş olup, ikinci yarısında ise global olarak dünyayı etkileyen ekonomik gelişmelerin Türkiye'deki taşınmaz değerlerine ve arz/talep oranına da olumsuz olarak etki ettiği görülmektedir.

2012 yılında global olarak dünyayı etkileyen ekonomik koşulların etkilerini sürdüreceği, bu etkilere bağlı olarak da Türkiye'deki taşınmazlara olan talebin durağan seyrettiği, ancak son çeyrekte hareketlilik yaşandığı görülmüştür.

2013 yılı sonuna doğru açıklanan İnşaat büyüme rakamları pozitif iç talepteki canlanmayla birlikte yılın ilk çeyreğini yüzde 2.9 büyümeyle kapatan Türkiye ekonomisi, 2'nci çeyrekte ise 4.4 büyüme kaydetmiştir. İnşaat sektöründeki büyüme ise yılın ilk çeyreğinde yüzde 5.9 olarak gerçekleşirken, 2'nci çeyrekte bu rakam 7,6 olarak gerçekleşmiştir. Sektördeki 3'ncü çeyrek büyüme rakamı ise 8.7 olarak açıklanmıştır.

2014 yılında yerel ve cumhurbaşkanlığı seçimlerine kadar durağan bir hal seyreden konut sektörü seçim sonrasında hareketlenmiş olmasına karşın, 2014 yılının son çeyreğinde Ortadoğu' da yaşanan terör eylemlerinin artması ve Türkiye' nin güney sınırında yaşanan olumsuzluklar nedeniyle konut alım satımlarının olumsuz etkilendiği görülmüştür.

Özellikle 2015 ve 2016 yılının Mart ayında yaşanan küresel ekonomideki hızlı değişim ve Haziran ayında yapılan genel seçimlerin sonucunda doların gelişmekte olan ülke para birimleri karşısında değer kazanması, ülkemiz ekonomisindeki dengeleri de etkilediği görülmüştür. Konut fiyatlarındaki değişimler için özellikle maliyetlerdeki artışın, konut fiyatlarına yansıdığını göstermiştir. Yine 2017 yılının geneline bakıldığında genel seyrin 2016 yılı ile paralel olarak gittiği gözlemlenmiştir. 2018 yılının ilk çeyreğinde yaşanan küresel ekonomideki hızlı değişim ve yapılan genel seçimlerin öncesinde doların gelişmekte olan ülke para birimleri karşısında değer kazanması, ülkemiz ekonomisindeki dengeleri de etkilediği görülmüştür.

#### Gayrimenkul Sektörü:

2013 yılından bugüne inşaat sektörünün ekonomik büyüme ile olan ilişkisini değerlendirildiğinde, 2014 yılının ikinci çeyreğinde yaşanan düşüşün dışında sektörün istikrarlı bir gelişim içinde olduğu dikkat çekmektedir. 2013 yılı, sektörün beklentilerin üzerinde artış kaydetmiştir. 2014, artan jeopolitik riskler ve dövizin buna bağlı olarak yukarı yönlü hareketi ile hem ekonomik anlamda hem de sektörel anlamda bir daralma yılı niteliğinde olmuştur. 2015 yılında ise özel tüketim harcamalarının ve kamu harcamalarının etkisi ile Türkiye ekonomisi yüzde 6 büyüme oranına ulaşmıştır. Ekonomik büyümeyle birlikte inşaat sektörünün büyüme performansı yüzde 4,9 olarak kaydedilmiştir. 2016'nın tüm çeyreklerinde inşaat sektörü ekonomik büyümenin üzerinde bir büyümeye sahip olup, 2017'nin ilk iki çeyreğinde sektörün büyümesi ise yine yüzde 5,6 ve yüzde 5,5'e ulaşmıştır. Sektör, 3. çeyrek sonuçlarına göre yüzde 18,7 ile son 3 yılın en yüksek büyüme oranını yakalamıştır. Bu rakamla sanayi büyümesinin de önüne geçen inşaat sektörü, aynı dönemde yatırımlarını da yüzde 12 düzeyinde artırmıştır.

2016 ve 2017'de gerçekleşen olumlu tabloya rağmen sektörün, 2018 yılı beklentileri daha temkinli olmuştur. Özellikle son iki yılda konut üretimi ve konut satışları sektörün büyümesine yol açmıştır. Özellikle üst gelir düzeyine hitap eden projelerde stok erime hızının yavaşlaması, sektörün bu segmentte doygunluk noktasına yaklaşmasına neden olmuştur. Arz talep dengesizliğinin 2018'de sürmesi durumunda sektörün 2016 ve 2017'de ulaştığı büyüme ivmesini kaybetmesi öngörülmektedir.

2018 yılında talep dengesizliğinin devam etmesi, inşa maliyetlerini artması, kredi faiz oranlarının artması alım satımların yavaşlamasına neden olmuştur. 2019 da yaşanan yerel seçimler sonrasında da gayrimenkul piyasasının benzer seyrettiği görülmüştür.

#### 4.2 - Değerleme Hizmetini Sınırlayıcı-Kısıtlayıcı Faktörler

Herhangi bir kısıtlayıcı faktörle karşılaşılmamıştır.

#### 4.3 - Bilgilerin Kaynağı

Değerleme çalışmasında kullanılan bilgiler; Kartal Belediyesi, Kartal Tapu Müdürlüğü, Emlak Konut GYO A.Ş. ile yerinde yapılan incelemeler ile kısmen belgeli ve kısmen de şifahi bilgiler sonucu oluşmuştur.

#### 4.4 - Deęeri Etkileyen Faktörler

##### 4.4.1 - Olumlu Faktörler

- \* D-100 Karayoluna yakın konumdadır.
- \* Kat mülkiyeti kurulmuştur.
- \* Sahile yakın konumludur.
- \* Gelişen bir bölgede yer almaktadır.
- \* Mimari projeleri onaylanmış ruhsatları alınmıştır.
- \* Ulaşılabilirliği iyi durumdadır.
- \* Yakın çevresinde nitelikli konut projelerinin bulunduğu gözlemlenmiştir.
- \* Karma yaşam projeleri kapsamında dünya çapında ödül almış projedir.
- \* Lüks yapı sınıfında dizayn edilmiştir.
- \* Altyapısı tamamlanmış bir bölgede konumludur.
- \* Sosyal özellikleri bölgedeki projelere göre çok fazladır.

##### 4.4.2 - Olumsuz Faktörler

- \* Projenin tamamı bitmemiş olup konut ve Avm kısmında yaşam başlamış, hastane inşaat aşamasındadır.
- \* Döviz sektöründeki dalgalanmalar her sektörü olduğu gibi gayrimenkul sektöründeki alım satımları olumsuz etkilemektedir.

## 5 - DEĞERLEME YÖNTEMLERİ

### 5.1 - Pazar Yaklaşımı

Bu yöntemde; değeri belirlenmek istenen taşınmaza emsal olabilecek gayrimenkullerin satış bedellerinin elde edilerek, söz konusu taşınmaz ile nitelik ve niceliklerinin karşılaştırılması yapılmaktadır. Bu konuda en önemli husus emsal gayrimenkullerin gerçek satış bedellerinin elde edilebilmesidir. Benzer özelliklere sahip gayrimenkullerden; satış tarihi itibarı ile değer kaybı, kullanım alanlarına ait kıyaslama, çevre düzeni ve arsa alanlarına ilişkin düzeltmelerin yapılması gereklidir. Birim fiyat ya da toplam fiyat olarak elde edilen veriler değerlemesi yapılan taşınmaza uygulanarak değerlendirme bedeline ulaşılmaktadır. Ülkemizde gayrimenkul piyasasının hareketliliği ve tutarsızlığı nedeni ile sağlıklı sonuçlara ulaşabilmek için en çok bu yöntem uygulanmaktadır.

### 5.2 - Yeniden İnşa Etme ( İkame ) Maliyeti Yaklaşımı

Mevcut bir yapının aynısını yeniden inşa etmek fikri üzerine kuruludur. Gayrimenkulün değeri; değerlendirme tarihinde yeniden inşa etmenin maliyeti, boş arsa değeri, arazinin kullanılabilir hale getirilmesinden kaynaklanan harcamalar ve amortisman tutarından oluşmaktadır. Ana prensip olarak mevcut bir gayrimenkulün bina değerinin, hiçbir zaman yeniden inşa etme maliyetinden fazla olamayacağı kabul edilmektedir. Karşılaştırma ve maliyetlere ayırma yöntemleri kullanılmaktadır. Karşılaştırma yönteminde yeni inşa edilen bir gayrimenkulün birim maliyetleri, değerlendirme yapılan taşınmazın değerinin belirlenmesinde kullanılmaktadır. Her iki yapının olumlu/olumsuz özellikleri bulunan değer üzerinden eksiltilir/artırılır. Maliyetlere ayırma yönteminde ise değerlendirilen taşınmazın inşaatı aşamasında kullanılan malzemeler, işçilik ve projelendirme bedelleri tek tek hesaplanır. Ortaya çıkan değerden; amortisman bedeli düşürülerek gerçek değer oluşturulur.

### 5.3 - Nakit Akışı ( Gelir ) Yaklaşımı

Değeri yalnızca elde edilecek gelire göre saptanabilen taşınmazlarda kullanılabilen bu yöntemde; taşınmazın gelecekte ortaya çıkabilecek faydalarını ve getirdiği net geliri kapitalize ederek bugünkü değeri belirlenmektedir. Bir yıllık gelirin, gelir oranına bölünmesi ya da gelir katsayısıyla çarpılması sonucu değere ulaşılma yöntemi direkt kapitalizasyon olarak adlandırılmaktadır. İndirgenmiş nakit akışı ise; götürü bedeli uygulanarak gelir modeline yansıtılması, gelirlerin kabul edilebilir bir indirgeme oranı ile bugünkü değerine getirilerek gayrimenkulün değeri saptanması olarak tanımlanmaktadır.



## 6 - DEĞERLEMEDE KULLANILAN YÖNTEMLER

Değerleme konusu taşınmaza ilişkin yapılmış olan değerleme çalışmasında; İstmarına Projesindeki 1 adet bağımsız bölümün değerlemesinde Pazar Yaklaşımı Yöntemi kullanılmıştır.

### 6.1 - Pazar Yaklaşımı

#### Satılık Emsaller



#### 1 - Beyan Eden Kişi, Kurum

TEL ; 0 (532) 065-9770

#### Sky House Gayrimenkul

#### ALINAN BİLGİ

( KONUMU, ARSA ALANI, KAPALI ALANI, KAT SAYISI, İNŞAA TARİHİ, BAKIMLILIĞI, FİYATI, SATIŞ SÜRESİ, VB )

Taşınmaz ile aynı site içerisinde 6. katta yer almakta olan 1+0 stüdyo daire 30 m<sup>2</sup>'den ve 320.000.- TL bedel ile satılıktır.

<b>SATILIK</b>	30 .-M <sup>2</sup>	320.000 .-TL	10.667 .-TL/M <sup>2</sup>
----------------	---------------------	--------------	----------------------------

**2 - Beyan Eden Kişi, Kurum****Baki Gayrimenkul**

TEL ; 0 0 (533) 927 02 80

**ALINAN BİLGİ**

( KONUMU, ARSA ALANI, KAPALI ALANI, KAT SAYISI, İNŞAA TARİHİ, BAKIMLILIĞI, FİYATI, SATIŞ SÜRESİ, VB )

Taşınmaz ile aynı site içerisinde 12.katta yer almakta olan 1+0 stüdyo daire 65 m<sup>2</sup>den ve 395.500.- TL bedel ile satılıktır.**SATILIK** 65 .-M<sup>2</sup> 395.500 .-TL 6.085 .-TL/M<sup>2</sup>**3 - Beyan Eden Kişi, Kurum****Kadir Fedai**

TEL ; 0 0 (533) 608 82 28

**ALINAN BİLGİ**

( KONUMU, ARSA ALANI, KAPALI ALANI, KAT SAYISI, İNŞAA TARİHİ, BAKIMLILIĞI, FİYATI, SATIŞ SÜRESİ, VB )

Taşınmaz ile aynı site içerisinde 13.katta yer almakta olan 1+1 daire 97 m<sup>2</sup>den ve 860.000.-TL bedel ile satılıktır.**SATILIK** 97 .-M<sup>2</sup> 860.000 .-TL 8.866 .-TL/M<sup>2</sup>**4 - Beyan Eden Kişi, Kurum****Ömer Çakmak**

TEL ; 0 0 (533) 086 60 20

**ALINAN BİLGİ**

( KONUMU, ARSA ALANI, KAPALI ALANI, KAT SAYISI, İNŞAA TARİHİ, BAKIMLILIĞI, FİYATI, SATIŞ SÜRESİ, VB )

Taşınmaz ile aynı site içerisinde 13.katta yer almakta olan 1+0 stüdyo daire 64 m<sup>2</sup>den ve 525.000.- TL bedel ile satılıktır.**SATILIK** 64 .-M<sup>2</sup> 525.000 .-TL 8.203 .-TL/M<sup>2</sup>**5 - Beyan Eden Kişi, Kurum****Birsen Aydoğan**

TEL ; 0 0 (555) 346 17 49

**ALINAN BİLGİ**

( KONUMU, ARSA ALANI, KAPALI ALANI, KAT SAYISI, İNŞAA TARİHİ, BAKIMLILIĞI, FİYATI, SATIŞ SÜRESİ, VB )

Taşınmaz ile aynı site içerisinde 3.katta yer almakta olan 1+1 stüdyo daire 88 m<sup>2</sup>den ve 700.000.- TL bedel ile satılıktır.**SATILIK** 88 .-M<sup>2</sup> 700.000 .-TL 7.955 .-TL/M<sup>2</sup>**6 - Beyan Eden Kişi, Kurum****Denizbank Aş.**

TEL ; 0 0 (212) 348 39 67

**ALINAN BİLGİ**

( KONUMU, ARSA ALANI, KAPALI ALANI, KAT SAYISI, İNŞAA TARİHİ, BAKIMLILIĞI, FİYATI, SATIŞ SÜRESİ, VB )

Taşınmaza yakın konumlu Kartal Vizyon sitesinde 8.katta yer almakta olan 2+1 daire 79 m<sup>2</sup>den ve 430.000.-TL bedel ile satılıktır.**SATILIK** 79 .-M<sup>2</sup> 430.000 .-TL 5.443 .-TL/M<sup>2</sup>

**7 - Beyan Eden Kişi, Kurum**
**Royal Garden Kartal**

TEL ; 0 0 (544) 211 31 28

**ALINAN BİLGİ**

( KONUMU, ARSA ALANI, KAPALI ALANI, KAT SAYISI, İNŞAA TARİHİ, BAKIMLILIĞI, FİYATI, SATIŞ SÜRESİ, VB )

 Taşınmaza yakın konumlu Royal Garden Kartal sitesinde 21.katta yer almakta olan 1+1 daire 79 m<sup>2</sup>'den 552.500.-TL bedel ile satılıktır.

<b>SATILIK</b>	79 .-M <sup>2</sup>	552.500 .-TL	6.994 .-TL/M <sup>2</sup>
----------------	---------------------	--------------	---------------------------

**6.1.1 - Emsallerin Değerlendirilmesi**

Değerleme konusu parsellerin bulunduğu bölgede bulunan, prestijli projelerde konumlu olan lüks vasıflı konut birim m<sup>2</sup> değerlerinin pazarlanan alanlarına göre ~5.400.-TL/m<sup>2</sup> ile ~10.500.-TL/m<sup>2</sup> aralığında değiştiği belirlenmiştir. Bu baz değerler esas alınarak daire birimlerin konum kat ve şerefiye özelliklerine bağlı olarak değer takdirleri yapılmıştır. Yapılan araştırmalar ve incelemeler sonucu elde edilen emsallerin karşılaştırılması ile söz konusu taşınmazların mevkii, site içindeki konumları, iç mekan özellikleri, alanları, katları dikkate alınarak herbiri için ekte belirtilen birim m<sup>2</sup> değerleri takdir edilmiştir.

Net, brüt ve satışa esas kullanım alanları Emlak Konut Gayrimenkul Yatırım Ortaklığı A.Ş. tarafından gönderilen icmal listesi esas alınmıştır. M<sup>2</sup> değerleri satışa esas brüt alanlar üzerinden oluşturulmuştur.

Bölgeden elde edilen emsallerin değerlendirilmesi yapılan taşınmazın özelliklerine bağlı olarak analizi yapılırken aşağıdaki bulunan karşılaştırma tablosu kullanılmıştır. Bu tablonun öncelikli amacı değerlendirme sırasında bölgeden edinilen emsallerin değerlendirilmesi yapılan taşınmaz/taşınmazlara göre durumlarını karşılaştırmaktır. Bu analizde emsal taşınmaz "iyi/küçük" olarak belirtilmişken (-) düzeltme, "kötü/büyük" olarak belirtilmişken (+) düzeltme yapılmaktadır. Emsallerin her birinin taşınmazlara göre farklılıkları olacağından bu oranlarda da farklılıklar oluşabilmektedir. Düzenlenmiş olan karşılaştırma tablosundaki oranların karşılıkları aşağıdaki tabloda gösterilmiştir. Örneğin, emsal taşınmazın alanı değerlendirilmesi yapılan taşınmazın alanından daha büyük ise alana ilişkin yapılacak düzeltme (+) yönde olmaktadır. Düzeltme oranı öngörülürken de yine alan özellikleri karşılaştırılmış ve mesleki deneyimler, şirketimizdeki diğer veriler, sektör araştırmaları ve elde edilen tüm veriler sonucu oluşan tüm unsurlar dikkate alınarak düzeltme oranı takdirinde bulunmaktadır.

		ORAN ARALIĞI
ÇOK KÖTÜ	ÇOK BÜYÜK	20% üzeri
KÖTÜ	BÜYÜK	11% - 20%
ORTA KÖTÜ	ORTA BÜYÜK	1% - 10%
BENZER	BENZER	0%
ORTA İYİ	ORTA KÜÇÜK	-10% - (-1%)
İYİ	KÜÇÜK	-20% - (-11%)
ÇOK İYİ	ÇOK KÜÇÜK	-20% üzeri

KARŞILAŞTIRMA TABLOSU				
BİLGİ	DEĞERLEME KONUSU TAŞINMAZ	E-1	E-3	E-4
SATIŞ FİYATI		320.000	860.000	525.000
SATIŞ TARİHİ		-	-	-
ZAMAN DÜZELTMESİ		BENZER 0%	BENZER 0%	BENZER 0%
ALAN	72,84	30	97	64
BİRİM M <sup>2</sup> DEĞERİ		10.667	8.866	8.203
ALANA İLİŞKİN DÜZELTME		ORTA KÜÇÜK -10%	ORTA BÜYÜK 10%	BENZER 0%
KAT	14. Kat	6. kat	13.kat	13.kat
KATA İLİŞKİN DÜZELTME		KÖTÜ 20%	BENZER 0%	BENZER 0%
FONKSİYON	Stüdyo	Stüdyo	1+1	Stüdyo
FONKSİYONA İLİŞKİN DÜZELTME		BENZER 0%	BENZER 0%	BENZER 0%
MANZARA		BENZER 0%	ORTA KÖTÜ 10%	ORTA KÖTÜ 10%
MANZARAYA İLİŞKİN DÜZELTME				
KONUM		BENZER 0%	BENZER 0%	BENZER 0%
KONUMA İLİŞKİN DÜZELTME				
DİĞER BİLGİLER		BENZER 0%	BENZER 0%	BENZER 0%
DİĞER BİLGİLERE İLİŞKİN DÜZELTME				
PAZARLAMA PAYINA İLİŞKİN DÜZELTME		-8%	-8%	-8%
TOPLAM DÜZELTME		2%	12%	3%
DÜZELTİLMİŞ DEĞER	9.747	10.880	9.953	8.408

Taşınmaz	Satışa Esas Brüt Alan (m <sup>2</sup> )	Birim M <sup>2</sup> Değeri (TL/m <sup>2</sup> )	Taşınmazın Yuvarlatılmış Değeri (TL)
B BLOK 165 NO'LU B.B.	72,84 m <sup>2</sup>	9.747 TL/m <sup>2</sup>	710.000 TL

## 6.2 - Yeniden İnşa Etme ( İkame ) Maliyeti Yaklaşımı

Parseller üzerindeki yapılarda kat mülkiyeti kurulduğundan bu yöntem kullanılmamıştır.

### 6.3 - Gelir İndirgeme Yaklaşımı (Doğrudan Kapitalizasyon Yöntemi)

Doğrudan kapitalizasyon yöntemi; bir mülkün bir yıllık net kira getirisini bu yöntem yeni bir yatırımcı açısından gelir üreten mülkün piyasa değerini analiz eder. Mülklerin satış değerleri ile kiralari arasındaki ilişkiyi ifade eder. Bu analizde "Taşınmaz Değeri = Yıllık Net Gelir (NOİ) / kapitalizasyon Oranı " formülünden yararlanılır. kapitalizasyon oranı; Belirli bir kiralama dönemi sonrasındaki kira gelirlerinin "kapitalize" edildiği orandır. Bu oran ile elde edilen değer aynı zamanda söz konusu gayrimenkulun o yıldaki "piyasa satış" değerini de gösterir.

Gelir yönteminde bölgede hem satışta olup hem de kira getirisi bilgisine ulaşılabilen veri sayısının emsal verilere göre daha az olması, istenen satış rakamlarındaki pazarlık payı oranına bağlı olarak kira değeri aynı kalsa dahi kapitalizasyon oranının bu değişiklikten etkilenmesi yüksek olan bir oran olması, kısaca gelir yönteminde belirli ekonomik koşullar içerisinde tahmini rakamlar üzerinden bugünkü değere ulaşmaya çalışılması ve ekonomik koşulların her an değişebileceği ihtimali gözönünde bulundurularak taşınmazın değer takdirinde Gelir Yöntemi kullanılmamıştır.

### 6.4 - En Etkin ve Verimli Kullanım Analizi

Taşınmazların konumları, büyüklükleri mimari projeleri ve yasal mevzuatın izin verdiği ölçüde yapılaşmış olması nedeni ile mevcut kullanımları olan konut kullanımının en etkin ve verimli kullanım olabileceği kanaatine varılmıştır.

## 6.5 - Verilerin Değerlendirilmesi

- Pazar Yaklaşımı Yöntemine göre;

<b>TAŞINMAZIN DEĞERİ (.-TL)</b>	<b>710.000 TL</b>
---------------------------------	-------------------

Sermaye Piyasası Kurulu'nun 01.02.2017 tarih Seri III-62.1 sayılı "Sermaye Piyasasında Değerleme Standartları Hakkında Tebliğ"i doğrultusunda Uluslararası Değerleme Standartları UDS 105 Değerleme Yaklaşımı ve Yöntemleri Madde 10.4'e göre "Değerleme çalışmasında yer alan bilgiler ve şartlar dikkate alındığında, özellikle tek bir yöntemin doğruluğuna ve güvenilirliğine yüksek seviyede itimat duyulduğu hallerde, değerlemeyi gerçekleştirenlerin bir varlığın değerlemesi için birden fazla değerlendirme yöntemi kullanması gerekmez." denilmektedir.

Değerleme konusu taşınmazın değer tespiti yapılırken kat mülkiyetli olması nedeni ile Yeniden İnşa Etme Maliyeti Yaklaşımı kullanılmamıştır. Gelir yönteminde ise bölgede hem satışta olup hem de kira getirisi bilgisine ulaşılabilen veri sayısının emsal verilere göre daha az olması, istenen satış rakamlarındaki pazarlık payı oranına bağlı olarak kira değeri aynı kalsa dahi kapitalizasyon oranının bu değişiklikten etkilenmesi yüksek olan bir oran olması, kısaca gelir yönteminde belirli ekonomik koşullar içerisinde tahmini rakamlar üzerinden bugünkü değere ulaşmaya çalışılması ve ekonomik koşulların her an değişebileceği ihtimali gözönünde bulundurularak taşınmazın değer takdirinde Gelir Yöntemi kullanılmamıştır.

Pazar yaklaşımı yönteminde satılık/satılmış benzer nitelikte yeterli veriye ulaşılmış olması, ulaşılan veriler doğrultusunda Pazar Yöntemi Yaklaşımının doğru ve güvenilir karar verilmesi için yeterli bulunduğu kanaatine varılmış olması nedeni ile taşınmazın nihai değer takdirinde "Pazar Yaklaşımı Yöntemi" kullanılmıştır.

### 6.5.1 - Müşterek veya Bölünmüş Kısımların Değerleme Analizi

Yapılan araştırmalar ve incelemeler sonucu elde edilen emsallerin karşılaştırılması sonucu söz konusu taşınmazın, bulunduğu kat, alan, tip gibi unsurları dikkate alınarak birim m<sup>2</sup> değerleri takdir edilmiştir. Listede belirtilmiş olan her bir bölümün kullanım alanı Emlak Konut GYO A.Ş. tarafından ibraz edilmiş olan İmar Yönetmeliği'ne göre hesaplanmıştır.

### 6.5.2 - Hasılat Paylaşımı veya Kat Karşılığı Yöntemi ile Yapılacak Projelerde, Emsal Pay Oranları

Değerleme konusu parseller üzerinde Hasılat paylaşımı Modeli İle Proje geliştirilmiştir. Sözleşme tarafları Emlak Konut GYO A.Ş şirket olarak, Yüklenici firmalar Pilot Ortak Eltes İnşaat Tesisat Sanayi ve Ticaret A.Ş. %0,50 payla, DAP Yapı İnşaat San. Ve Tic. Ltd.

Şti. %99,50 payla sözleşme bulunmaktadır. Sözleşme çerçevesinde proje için yüklenici firmalar alt yapı ve üst yapı işlerinin yanı sıra İmar Planında Dini Tesis Alanı olarak ayrılan kısımda 1 adet 2000 kişilik Camii inşaatının yapımını üstlenmektedir.

Sözleşmenin 4.Maddesine göre; Arsa Satışı Karşılığı Toplam Geliri olarak öngördüğü 1.335.000.000 TL + KDV üzerinden Arsa Satışı Karşılığı Şirket Gelir Oranı %40 oranı karşılığı, Arsa Satışı Karşılığı Asgari Şirket Payı Toplam Geliri 534.000.000 TL + KDV, bu sözleşmede belirtilen hükümler uyarınca şirkete ödemeyi kabul ettiği belirtilmiştir.

06.11.2015 tarihinde "İstanbul Kartal Arsa Satışı Karşılığı Gelir Paylaşımı İşi" nde Yüklenici ile yapılan Sözleşmeye Ek 5 No.lu Protokol ile Arsa Satışı Karşılığı Satış Toplam Geliri imzalanmış olup değerler revize edilmiştir. Ek5 Nolu Protokole göre Arsa Satışı Karşılığı Satış Toplam Geliri (ASKSTG) 1.680.952.000,00 TL, Arsa Satışı Karşılığı Asgari Şirket Payı Toplam Geliri (ASKŞPTG) 672.380.800,00 TL olarak revize edilmiştir. Bu durum üzerinde yine Arsa Satışı Karşılığı Şirket Gelir Oranı %40 oranında olmaktadır.

Projenin sözleşme gereği Emlak Konut GYO A.Ş. ' ye ait payı %40 dir.

Sözleşme gereği Emlak Konut GYO A.Ş. projeyi mülkiyetine sahip olduğu arsayı hasılat paylaşımı karşılığında yükleniciye tahsis ederek gerçekleştirmektedir. Projeler için yapılan sözleşmelerde "SÖZLEŞMENİN KONUSU" maddesinde yüklenicinin proje ile ilgili yükümlülükleri detaylı olarak belirtilmiştir. Sözleşme gereği her türlü inşaat maliyetine yüklenici firma katlanmaktadır. Sözleşmenin feshi durumunda yüklenici firma o ana kadar yapmış olduğu tüm inşaat maliyetini hukuki yollarla Emlak Konut GYO A.Ş.' den talep edebilmektedir.

### 6.5.3 - Gayrimenkul ve Buna Bağlı Hakların Hukuki Durumunun Analizi

Değerleme çalışması kapsamında yapılan incelemelerde, taşınmazların tamamı dikkate alındığında hukuki durumlarında risk oluşturabilecek herhangi bir kayda rastlanmamıştır.

#### Yasal Gereklilerin Yerine Getirilip Getirilmediği ve Mevzuat Uyarınca Alınması

### 6.5.4 - Gereken İzin ve Belgelerin Tam ve Eksiksiz Olarak Mevcut Olup Olmadığı Hakkında Görüş

Yapılan incelemeye göre yasal gereklilerin yerine getirildiği mevzuat uyarınca alınması gereken izin ve belgelerin tam ve eksiksiz olarak mevcut olduğu görülmüştür. Taşınmazın inşaatı tamamlanmış yapı kullanma izin belgesini almış, cins tashihi yapılmıştır. Sermaye Piyasası Kurulu' nun Gayrimenkul Yatırım Ortaklıklarına İlişkin Esaslar Tebliğine istinaden Gayrimenkul Yatırım Ortaklığı portföyünde "Binalar" başlığı altında bulunmasında herhangi bir engel bulunmadığı kanaatine varılmıştır

### 6.5.5 - Kira Değeri Analizi

Değerlemesi yapılan bağımsız bölüm için kira değeri analizi yapılmamıştır.

**6.5.6 - Değerlemesi Yapılan Gayrimenkulün, Gayrimenkul Projesinin veya Gayrimenkule Bağlı Hak ve Faydaların, Gayrimenkul Yatırım Ortaklıkları Portföyüne Alınmasında Sermaye Piyasası Mevzuatı Çerçevesinde, Bir Engel Olup Olmadığı Hakkında Görüş**

Rapora konu taşınmazın Takyidat Bilgileri ve Gayrimenkulün Hukuki Analizi, İmar Bilgileri ve Gayrimenkulün Hukuki Analizi, Taşınmazın Mevcut ve Yasal Durumuna İlişkin Görüş başlıklarında açıklanan incelemelerde aşağıdaki sonuçlara ulaşılmıştır.

**İmar ve Mülkiyet bilgilerinde yapılan incelemede;**

Tebliğin 22-1-r maddesinde "Ortaklık portföyüne dahil edilecek gayrimenkullerin tapudaki niteliğinin, fiili kullanım şeklinin ve portföye dahil edilme niteliğinin birbiriyle uyumlu olması esastır." denilmektedir. Yapılan incelemeye göre yasal gereklerin yerine getirildiği mevzuat uyarınca alınması gereken izin ve belgelerin tam ve eksiksiz olarak mevcut olduğu görülmüştür. Taşınmazların inşaatı tamamlanmış yapı kullanma izin belgesini almış, cins tashihi yapılmıştır. Sermaye Piyasası Kurulu' nun Gayrimenkul Yatırım Ortaklıklarına İlişkin Esaslar Tebliğine istinaden Gayrimenkul Yatırım Ortaklığı portföyünde "Binalar" başlığı altında bulunmasında herhangi bir engel bulunmadığı kanaatine varılmıştır

Tebliğin 22-1-c maddesinde "Portföylerine ancak üzerinde ipotek bulunmayan veya gayrimenkulün değerini doğrudan ve önemli ölçüde etkileyecek nitelikte herhangi bir takyidat şerhi olmayan gayrimenkuller ile gayrimenkule dayalı haklar dahil edilebilir. Bu hususta 30 uncu madde hükümleri saklıdır.", 22-1-j maddesinde ise "Herhangi bir şekilde, devredilebilmesi konusunda bir sınırlamaya tabi olan varlıklara ve haklara yatırım yapamazlar. Yüksek Planlama Kurulundan izin alınması şartı bu hüküm kapsamında devir kısıtı olarak değerlendirilmez." hükümleri yer almaktadır. Taşınmazlara dair takyidat kayıtları incelendiğinde değerlemeye konusu taşınmazlar üzerinde portföye alınmasını etkileyecek herhangi bir takyidat bulunmadığı görülmüştür. Sermaye Piyasası Mevzuatı uyarınca devredilmesine engel bir husus olmadığı, bu söz konusu taşınmazlarda "Binalar" olarak Gayrimenkul Yatırım Ortaklığı Portföyüne alınmasında bir sakınca bulunmadığı kanaatine varılmıştır.



## 7 - SONUÇ

Rapor konusu taşınmazın değerinin belirlenmesi aşamasında; yerinde yapılan incelemesi, konumu, mimari özelliği, inşai kalitesi, altyapı ve ulaşım olanakları, binanın ya da arsanın kullanım amacı, çevrede yapılan piyasa araştırmaları, günümüz gayrimenkul piyasası koşulları dikkate alınmış ve taşınmazın hukuki, mali bir problemi bulunmadığı varsayımı göz önünde bulundurulmuştur. Bu bilgiler doğrultusunda; rapor konusu 1 adet taşınmazın

07.02.2020 tarihli toplam değeri için ;

**710.000 .-TL**

**(Yedi Yüz On Bin Türk Lirası )**

Katma Değer Vergisi dahil toplam değeri için;

**717.100 .-TL**

Kıymet takdir edilmiştir.

1 ADET TAŞINMAZIN DEĞERİ			
TL	USD	EURO	TL
( KDV HARIÇ )	( KDV HARIÇ )	( KDV HARIÇ )	( KDV DAHİL )
<b>710.000</b>	<b>118.563</b>	<b>108.172</b>	<b>717.100</b>

1 USD = 5,9884 .-TL ( 07.02.2020 Tarihli TCMB Döviz Satış Kuru)

1 EURO = 6,5636 .-TL ( 07.02.2020 Tarihli TCMB Döviz Satış Kuru)

**Değerleme Uzmanı**

**Değerleme Uzmanı**

**Sorumlu Değerleme Uzmanı**



**Ozan ALDOĞAN**

Lisans No: 409553

**Ş.Seda YÜCEL KARAGÖZ**

Lisans No: 405453

**Eren KURT**

Lisans No: 402003

- \* Bu rapor inceleme yapıldığı tarihteki mevcut bulguları yansıtmaktadır.
- \* Yazı ile belirtilen değere KDV ( Katma Değer Vergisi ) dahil değildir.
- \* Vergi Kanunlarının Katma Değer Vergisine ilişkin muafiyet, istisna ve vergi oranına ilişkin özel hükümleri dikkate alınmamıştır.
- \* Bu rapor, talep eden kurum dışında başka bir kurum ya da kişi tarafından kullanılamaz.

Bu rapor, hiçbir koşulda talep eden kurum ve kişi dışında 3. şahıslara verilemez.

- \* Değerleme kuruluşunun yazılı onayı olmaksızın herhangi bir şekilde raporun tamamen veya kısmen yayınlanması, raporun veya raporda yer alan değerlendirme rakamlarının ya da değerlendirme faaliyetinde bulunan personelin adlarının veya mesleki niteliklerinin referans verilmesi yasaktır.