

REHBER®

GAYRİMENKUL DEĞERLEME DANIŞMANLIK A.Ş.

 **ALARKO**
GAYRİMENKUL YATIRIM ORTAKLIĞI A.Ş.

İSTANBUL İLİ / EYÜPSULTAN İLÇESİ / TOPÇULAR MAHALLESİ

247 ADA 56 PARSEL

BAHÇELİ KARGİR FABRİKA VE MÜŞTEMİLAT BİNALARI

DEĞERLEME RAPORU

2018/OZ/1578-4

Bu rapor; ilgilisi ve hazırlanış amacı dışında, 3.şahıslar tarafından kullanılamaz, çoğaltılamaz, dağıtılamaz

DEĞERLEME RAPORU

DEĞERLEMİYİ TALEP EDEN	ALARKO GAYRİMENKUL YATIRIM ORTAKLIĞI A.Ş
DAYANAK SÖZLEŞMESİ	02.12.2019
GAYRİMENKULÜN POSTA ADRESİ	Topçular Mahallesi, Tikveşli Caddesi, No:8 Eyüpsultan/İSTANBUL adresinde yer almaktadır.
RAPOR TARİHİ	30.12.2019
RAPOR NO	2019/OZ/1578-4
RAPORUN KONUSU	Mülkiyeti Alarko Gayrimenkul Yatırım Ortaklığı A.Ş. 'ne ait olan; İstanbul İli, Eyüpsultan İlçesi, Topçular Mahallesi, 247 ada, 56 numaralı Parselde kayıtlı Bahçeli Kagir Fabrika ve Müstemilat Binaları nitelikli taşınmazın piyasa değerinin tespiti.
TAPU İNCELEMESİ	30.12.2019 tarihinde, saat 13:34 itibari ile Tapu Kadastro Genel Müdürlüğü Web Portalı'ndan alınan güncel takbis belgesine göre değerlendirme konusu taşınmazın üzerinde herhangi bir takyidat kaydına rastlanmamıştır.
İMAR DURUMU	Eyüpsultan Belediyesi İmar Müdürlüğü Arşivinde yapılan incelemelerde 02.07.1998 tasdik tarihli, 16.07.2002 ve 19.03.2005 plan tadilat tarihli 1/1000 ölçekli "Eyüpsultan Uygulama İmar Planı"na göre rapora konu taşınmaz "A Bölgesi" olarak belirlenen Küçük Sanayi Ticaret ve Hizmet saha dâhilinde kalmaktadır. Ayrıca yol ve park alan terkleri mevcuttur.

KISITLILIK HALİ	Değerleme konusu taşınmazların herhangi bir kısıtlılık hali bulunmamaktadır.
PİYASA DEĞERİ	KDV Hariç Piyasa Değeri; 79.650.000,-TL (Yetmişdokuzmilyonaltıyüzellibin Türk Lirası) KDV Dahil Piyasa Değeri; 93.987.000,-TL (Doksanüçmilyondokuzyüzseksenyedibin Türk Lirası) KDV Hariç Toplam Aylık Kira Değeri; 100.000,-TL (Yüzbin Türk Lirası) KDV Dahil Toplam Aylık Kira Değeri; 118.000,-TL (Yüzonsekizbin Türk Lirası)
RAPORU HAZIRLAYAN DEĞERLEME UZMANI	Eyüp SAMAN (SPK Lisans No:400699)
SORUMLU DEĞERLEME UZMANI	Aydil ÇEVEN (SPK Lisans No:401407)
UYGUNLUK BEYANI	Raporda sunulan bulgular değerlendirme uzmanının elde ettiği tüm bilgiler çerçevesinde doğru olduğu; Raporda yer alan analiz ve sonuçların belirtilen varsayımlar ve koşullarla sınırlı olduğu; Kişisel tarafsız ve önyargısız profesyonel analiz, fikir ve sonuçlardan oluştuğu, Değerleme uzmanının değerlendirme konusunu oluşturan mülkle ve değerlemeyi talep eden müşteri ile herhangi bir ilişkisinin bulunmadığı; Değerleme hizmetinin ücretinin raporla ilgili herhangi bir şarta bağlı bulunmadığı; Değerleme uzmanının bu rapor için gerekli mesleki eğitim, bilgi ve deneyime sahip olduğu; Değerleme uzmanının raporun hazırlanması sırasında mülkü kişisel olarak denetlediği; hususlarını beyan ederiz.

BÖLÜM 1

1.1 İÇİNDEKİLER

BÖLÜM 1

RAPOR BİLGİLERİ

- 1.1 İçindekiler
- 1.2 Rapor Tarihi ve Numarası
- 1.3 Raporu Hazırlayanlar
- 1.4 Sorumlu Değerleme Uzmanının Adı Soyadı
- 1.5 Değerleme Tarihi
- 1.6 Değerleme Sözleşmesinin Tarih ve Numarası
- 1.7 Raporun Kurul Düzenlemeleri Kapsamında Hazırlanıp Hazırlanmadığı
- 1.8 Değerleme Konusu Gayrimenkul İle İlgili Şirketimizce Daha Önce Yapılmış Değerleme Çalışmaları Hakkında Bilgi

BÖLÜM 2

ŞİRKETİ VE MÜŞTERİYİ TANITICI BİLGİLER

- 2.1 Şirket Unvanı ve Adresi
- 2.2 Müşteriyi Tanıtıcı Bilgiler ve Adresi
- 2.3 Müşterinin Taleplerinin Kapsamı ve Varsa Getirilen Sınırlamalar
- 2.4 Raporun Kapsamı

BÖLÜM 3

DEĞERLEME KONUSU TAŞINMAZ HAKKINDA BİLGİLER

- 3.1 Gayrimenkulün Yeri, Konumu ve Çevre Özellikleri
- 3.2 Tapu, Plan, Proje, Ruhsat, Şema, vb. Dökümanlar
- 3.3 İmar Bilgileri
- 3.4 Gayrimenkulün Son Üç Yıllık Dönemdeki Durumu
- 3.5 Gayrimenkulün Takyidat Bilgileri
- 3.6 Değerlemesi Yapılan Projelerin Mevzuat Uyarınca Gerekli İzinlerinin Alınıp Alınmadığı Hakkında Bilgi ve Projenin Gayrimenkul Yatırım Ortaklığı Portföyüne Alınmasına Sermaye Piyasası Mevzuatı Hükümleri Çerçevesinde Bir Engel Olup Olmadığı Hakkındaki Görüş
- 3.7 Değerlemesi Yapılan Projeler ile İlgili Olarak, 29.06.2001 Tarih ve 4708 Sayılı Yapı Denetimi Hakkında Kanun Uyarınca Denetim Yapan Yapı Denetim Kuruluşu ve Değerlemesi Yapılan Gayrimenkul ile İlgili Olarak Gerçekleştirdiği Denetimler Hakkında Bilgi
- 3.8 Detaylı Bilgi, Planlar ve Değerin, Değerlemesi Yapılan Projeye İlişkin Olduğuna ve Farklı Bir Projenin Uygulanması Durumunda Bulunacak Değerin Farklı Olabileceğine İlişkin Açıklama
- 3.9 Gayrimenkulün Enerji Verimlilik Sertifikası Hakkında Bilgi

BÖLÜM 4

DEĞERLEMESİ YAPILAN GAYRİMENKULE İLİŞKİN ANALİZLER

- 4.1 Gayrimenkulün Bulunduğu Bölgenin Analizi ve Kullanılan Veriler
- 4.2 Mevcut Ekonomik Koşulların, Gayrimenkul Piyasasının Analizi, Mevcut Trendler ve Dayanak Veriler
- 4.3 Değerleme İşlemini Olumsuz Yönde Etkileyen veya Sınırlayan Faktörler
- 4.4 Gayrimenkulün Yapısal, İnşaat Özellikleri
- 4.5 Fiziksel Değerlemede Baz Alınan Veriler
- 4.6 Gayrimenkulün Teknik Özellikleri ve Değerlemede Baz Alınan Veriler

- 4.7 Ruhsatlı Yapılarda Yapılan Değişikliklerin 3194 Sayılı İmar Kanunu'nun 21'inci Maddesi Kapsamında Yeniden Ruhsat Alınmasını Gerektirip Gerektirmediği Hakkında Bilgi
- 4.8 Değerleme Tarihi İtibari İle Gayrimenkulün Kullanım Amacı
- 4.9 Raporda Kullanılan Değer Tanımları
 - 4.9.1 Piyasa Değeri (Pazar Değeri, Makul Değer)
 - 4.9.2 Düzenli Likiditasyon Değeri
 - 4.9.3 Zorunlu Likiditasyon Değeri (Tasfiye Değeri)
- 4.10 Değerlemede Kullanılan Yöntemler
 - 4.10.1 Emsal Karşılaştırma Yaklaşımı
 - 4.10.2 Gelirin İndirgenmesi Yaklaşımı
 - 4.10.3 Maliyet Yaklaşımı
 - 4.10.4 Geliştirme Yaklaşımı
- 4.11 Değerleme İşleminde Kullanılan Varsayımlar ve Bunların Kullanılma Nedenleri
- 4.12 Kullanılan Değerleme Tekniklerini Açıklayıcı Bilgiler ve Bu Yöntemlerin Seçilmesinin Nedenleri
- 4.13 Üzerinde Proje Geliştirilen Arsaların Boş Arazi ve Proje Değerleri
- 4.14 Nakit/Gelir Akımları Analizi
- 4.15 Maliyet Oluşumları Analizi
- 4.16 Değerlemede Esas Alınan Benzer Satış Örneklerinin Tanım ve Satış Bedelleri İle Bunların Seçilmesinin Nedenleri
- 4.17 Emsal Karşılaştırma Yaklaşımına Göre Değer Analizi
- 4.18 Kira Değeri Analizi ve Kullanılan Veriler
- 4.19 Gayrimenkul ve Buna Bağlı Hakların Hukuki Durumunun Analizi
- 4.20 Boş Arazi ve Geliştirilmiş Proje Değeri Analizi ve Kullanılan Veri ve Varsayımlar ile Ulaşılan Sonuçlar
- 4.21 En Yüksek ve En İyi Kullanım Değeri Analizi
- 4.22 Müşterek veya Bölünmüş Kısımların Değerleme Analizi
- 4.23 Hasılat Paylaşımı ve Kat Karşılığı Yöntemi ile Yapılacak Projelerde, Emsal Pay Oranları

BÖLÜM 5

ANALİZ SONUÇLARININ DEĞERLENDİRİLMESİ

- 5.1 Farklı Değerleme Metodlarının Analizi, Sonuçlarının Uyumlaştırılması ve Bu Amaçla İzlenen Yöntem ve Nedenler
- 5.2 Asgari Bilgilerden Raporda Yer Verilmeyenlerin Niçin Yer Almadıklarının Gerekçeleri
- 5.3 Yasal Gereklerin Yerine Getirilip Getirilmediği ve Mevzuat Uyarınca Alınması Gereken İzin ve Belgelerin Tam ve Eksiksiz Olarak Mevcut Olup Olmadığı
- 5.4 Değerlemesi Yapılan Gayrimenkulün, Gayrimenkul Projesinin veya Gayrimenkule Bağlı Hak ve Faydaların, Gayrimenkul Yatırım Ortaklıkları Portföyüne Alınmasında Sermaye Piyasası Mevzuatı Çerçevesinde Bir Engel Olup Olmadığı

BÖLÜM 6

SONUÇ

- 6.1 Sorumlu Değerleme Uzmanının Sonuç Cümlesi
- 6.2 Nihai Değer Takdiri

EKLER:	1- TAKBİS Belgeleri	2- Tapu Suretleri
	3- Yapı Kullanma İzin Belgesi	4- İşletme Belgeleri
	5- Vaziyet Planı	6- Üst Hakkı Sözleşmesi
	7- Taşınmaz Fotoğrafları	8- Lisans Belgeleri

1.2 Rapor Tarih ve Numarası

Bu rapor Alarko Gayrimenkul Yatırım Ortaklığı A.Ş.'nin talebine istinaden, şirketimiz tarafından 30.12.2019 tarihinde, 2019/OZ/1578-4 rapor numarası ile düzenlenmiştir.

1.3 Raporu Hazırlayanlar

Bu gayrimenkul değerleme raporu; mülkün mahallinde yapılan inceleme neticesinde ilgili resmi ve özel kurum ve kuruluşlardan elde edilen bilgiler, değerlendirme yöntem ve standartlarına uygun olarak hazırlanmıştır. Raporun hazırlanmasında Aydil ÇEVEN (Sorumlu Değerleme Uzmanı) ve Eyüp SAMAN (Sorumlu Değerleme Uzmanı) görev almışlardır. Adı geçen değerlendirme uzmanları değerlemeyi yapabilmek için gerekli kalite, ehliyet ve deneyime sahiptirler.

1.4 Sorumlu Değerleme Uzmanının Adı Soyadı

Bu gayrimenkul değerlendirme raporunun hazırlanmasında Sorumlu Değerleme uzmanı Aydil ÇEVEN ve Eyüp SAMAN görev almıştır.

1.5 Değerleme Tarihi

Değerleme raporunun hazırlanması sırasında değerlendirme uzmanlarımız 23.12.2019 tarihinde çalışmalara başlamış, 30.12.2019 tarihinde rapor tamamlanmıştır. Bu tarihler arasında değerlendirme uzmanlarımız gayrimenkulün mahallinde, resmi ve özel kurum ve kuruluşlarda, ofiste çalışmalarını gerçekleştirmişlerdir.

1.6 Değerleme Sözleşmesinin Tarih ve Numarası

Bu değerlendirme raporu 02.12.2019 tarihinde Alarko Gayrimenkul Değerleme A.Ş.'nin yazılı değerlendirme talebi doğrultusunda 02.12.2019 tarihli Değerleme Hizmet Sözleşmesi ile resmileştirilmiştir. Sözleşmede iki tarafın hak ve yükümlülükleri belirtilmiş ve rapor sözleşme hükümlerine bağlı kalınarak hazırlanmıştır.

1.7 Raporun Kurul Düzenlemeleri Kapsamında Hazırlanıp Hazırlanmadığı

Değerleme konusu taşınmaz ile ilgili 2019/OZ/1578-4 numaralı rapor, 31.08.2019 tarih ve 30874 sayılı Resmi Gazetede yayınlanan "Sermaye Piyasasında Faaliyette Bulunacak Gayrimenkul Değerleme Kuruluşları Hakkında Tebliğ" (III-62.3) hükümleri ile kurulun kararında yer alan değerlendirme raporlarında bulunması gereken asgari hususlar çerçevesinde hazırlanmıştır.

1.8 Değerleme Konusu Gayrimenkul İle İlgili Şirketimizce Daha Önce Yapılmış Değerleme Çalışmaları Hakkında Bilgi

Konu taşınmaz için firmamızca 28.12.2017 tarihinde 2017-OZ-1221-4 numaralı, 30.06.2018 tarihinde 2018-OZ-1076-4 numaralı ve 28.12.2018 tarihinde 2018-OZ-1137-4 numaralı gayrimenkul değerlendirme raporları hazırlanmıştır. Söz konusu raporlarda değerlendirme konusu taşınmazlar için hesaplanan piyasa değerleri aşağıdaki şekildedir.

28.12.2017 Tarihinde Düzenlenen

2017-OZ-1221-4 Numaralı Değerleme Raporunda

KDV Hariç Piyasa Değeri = 64.910.000,-TL

KDV Dahil Piyasa Değeri = 76.593.800,-TL

olarak hesap ve takdir edilmiştir.

30.06.2018 Tarihinde Düzenlenen

2018-OZ-1076-4 Numaralı Değerleme Raporunda

Kdv Hariç Piyasa Değeri = 67.500.000 TL

Kdv Dahil Piyasa Değeri = 79.650.000 TL

olarak hesap ve takdir edilmiştir.

28.12.2018 Tarihinde Düzenlenen

2018-OZ-1137-4 Numaralı Revize Değerleme Raporunda

Kdv Hariç Piyasa Değeri = 71.200.000 TL

Kdv Dahil Piyasa Değeri = 84.016.000 TL

olarak hesap ve takdir edilmiştir.

BÖLÜM 2

ŞİRKET – MÜŞTERİ BİLGİLERİ, KULLANILAN DEĞER TANIMLARI

2.1 Şirket Unvanı ve Adresi

Şirketimiz, Rehber Gayrimenkul Değerleme Danışmanlık A.Ş. unvanı ile Karagümrük Mahallesi, Vatan Caddesi, Emlak Bankası Konutları, A3 Blok, No:74, Daire:6, Fatih/İstanbul adresinde, 11.08.2010 tarihinde, faaliyet alanı gayrimenkul değerlendirme ve danışmanlık olmak üzere kurulmuş olup, resmi, özel, yerli ve yabancı kurum ve kuruluşlara, Uluslararası Değerleme Standartlarına ve Türkiye’de yürürlükte bulunan mevzuata uygun olarak değerlendirme hizmeti vermektedir. Şirketimiz Sermaye Piyasası Kurulu’nun Seri VIII, No: 35 sayılı “Sermaye Piyasası Mevzuatı çerçevesinde Gayrimenkul Değerleme Hizmeti Verecek Şirketler ile Bu Şirketlerin Kurulca Listeye Alınmalarına İlişkin Esaslar Hakkında Tebliğ” çerçevesinde, gayrimenkul değerlendirme hizmeti vermek üzere Kurul Karar Organı’nın 23.03.2012 tarih ve 10/342 sayılı toplantısında alınan karar gereğince SPK mevzuatı çerçevesinde Gayrimenkul Değerleme Hizmeti vermek üzere yetkilendirilmiştir.

Ayrıca şirketimize, Bankacılık Düzenleme ve Denetleme Kurulunun 04.04.2013 tarih ve 5271 sayılı kararı ile Bankalara Değerleme Hizmeti Verecek Kuruluşların Yetkilendirilmesi ve Faaliyetleri Hakkında Yönetmeliğin 11. maddesine istinaden Bankalara Yönetmeliğin 4. maddesi kapsamına giren “Gayrimenkul, Gayrimenkul Projesi veya Bir Gayrimenkule Bağlı Hak ve Faaliyetlerin Değerlemesi ” hizmeti verme yetkisi verilmiştir. Şirket Yöneticilerimiz ve Sorumlu Değerleme Uzmanlarımız şirket kurulmadan önceki dönemde de uzun yıllar gayrimenkul değerlendirme konusunda çalışmış tecrübeli kişilerden oluşmaktadır. Şirketimiz kurulduğu günden bugüne kadar yerli ve yabancı bankalar, gayrimenkul yatırım ortaklıkları, finansal kiralama, sigorta ve reasürans şirketleri, kamu kuruluşları, denetim şirketleri, belediyeler, aracı kurumlar, vakıflar, holdingler ve diğer kamu ve özel kuruluşlarına yönelik hizmet sunmaktadır.

2.2 Müşteriyi Tanıtıcı Bilgiler ve Adresi

Alarko Gayrimenkul Yatırım Ortaklığı “AGMYO” 1996 yılının Temmuz ayında, 1978 yılında kurulmuş bir Alarko şirketinin Gayrimenkul Yatırım Ortaklığına dönüştürülmesi ile kurulmuştur. AGMYO’nun gerçekleştirdiği ilk işlem şirkete aynı sermaye olarak konulan, kaba inşaatı bitmiş 37.000m² lik bir ofis binasının Ekim 1996 tarihinde Osmanlı Bankası’na satılması işlemidir.

Gerçekleştirilen bu ilk işlemten sonra, gerek Alarko Topluluğu’nun geliştirdiği projelere yatırım yaparak gerekse topluluk şirketlerinin elindeki gayrimenkulleri devralarak kira geliri elde etmektedir. Alarko Gayrimenkul Yatırım Ortaklığı A.Ş Muallim Naci Cad. No: 69 34347 Ortaköy-İSTANBUL adresinde faaliyetini sürdürmektedir.

2.3 Müşterinin Taleplerinin Kapsamı ve Varsa Getirilen Sınırlamalar

Bu değerleme raporu; İstanbul İli, Eyüpsultan İlçesi, Topçular Mahallesi, 247 ada, 56 parselde "Bahçeli Kargir Fabrika ve Müştemilat Binaları" vasfıyla kayıtlı, mülkiyeti Alarko Gayrimenkul Yatırım Ortaklığı A.Ş.'ye ait olan taşınmazın günümüz piyasa koşullarında TL cinsinden nakit veya nakit karşılığı peşin satış değerinin belirlenmesi ve SPK düzenlemeleri kapsamında değerlendirme amacı ile hazırlanmıştır.

İş bu değerlendirme raporu; raporda detayları verilen taşınmazın güncel piyasa rayiç değerinin tespiti ve sermaye piyasası mevzuatı gereğince, değerlendirme raporlarında bulunması gereken asgari hususlar çerçevesinde değerlendirme raporunun hazırlanmasıdır. Bu talepte müşteri tarafından getirilen bir kısıtlama bulunmamaktadır.

2.4 Raporun Kapsamı

Bu değerlendirme raporu; mülkiyeti Alarko Gayrimenkul Yatırım Ortaklığı A.Ş.'ye ait olan İstanbul İli, Eyüpsultan İlçesi, Topçular Mahallesi, 247 ada, 56 parselde "Bahçeli Kargir Fabrika ve Müştemilat Binaları" vasfıyla kayıtlı taşınmazın günümüz piyasa koşullarında 30.12.2019 tarihli adil piyasa değerlerinin Türk Lirası cinsinden belirlenmesi amacıyla hazırlanan değerlendirme raporudur.

BÖLÜM 3

DEĞERLEME KONUSU TAŞINMAZ HAKKINDA BİLGİLER

3.1 Gayrimenkulün Yeri, Konumu ve Çevre Özellikleri

Değerlemeye konu taşınmaz; Topçular Mahallesi, Tikveşli Caddesi No:8 Eyüpsultan/İSTANBUL posta adresinde yer almaktadır. Taşınmaza ulaşım için; şehrin ana arterlerinden olan Beylerbeyi Caddesi ile Adnan Menderes Caddesi kesişim noktasından batı istikametine Adnan Menderes Caddesine girilir. Bu cadde üzerinde ~1,3 km ilerlenir ve sağa Maltepe Caddesine girilir ve Caddenin sonundan sola Rami Kışla Caddesine girilir. Bu cadde üzerinde kuzey istikametinde ~450 m ilerlenir ve sola Ulubatlı Sokağa Girilir. Bu sokak üzerinde ~200 m ilerlenir sağ kolda konumlu konu taşınmaza ulaşılır.

Bölge sanayi alanı niteliğinde olup blok düzen şeklinde yapılaşmıştır. Yakın çevredeki şehitlik ve mezarlık nirengi noktalarıdır. Seferağan, Avas Sanayi Sitesi, Pasmakçı Sanayi Sitesi, Doku Sitesi, Ozar Sanayi Sitesi, Kanbay Sitesi, Sarıcı Metal Sanayi, Apek ve Yüner İplik Emintaş gibi sanayi siteleri bulunmaktadır. İş Bankası, Kuveyt Türk, Türkiye Finans Katılım Bankası, Garanti Bankası, Yapı Kredi, Akbank gibi banka şubeleri de yol aksı Rami-Kışla Caddesi üzerinde yer seçmişlerdir. Yakın çevrede meslek okulu ve camii gibi donatı alanları bulunmaktadır. Topkapı-Maltepe-Bayrampaşa-Eyüpsultan Topçular Bölgesi Türkiye'nin ilk sanayi bölgelerindedir.

Özellikle 30 yıldan fazla sanayi sektöründe faaliyet gösteren firmaların bu alanda yer seçtiği gözlenmektedir. Bu merkezlerde gelişme de 1960 sonrası başlamıştır.

Bu bölge, içerdiği fonksiyonlar açısından MİA üzerindeki baskıyı azaltacak bir bölge olup MİA ile bütüncül olarak ele alınması gerekmektedir. Bu nedenle bütünleşme bölgesi olarak öngörülmüştür.

Bayrampaşa-Eyüpsultan Bölgesi'nde; 1-50 işgücü büyüklüğüne sahip ve kirletici özelliği düşük sanayi firmalarının mevcut durumunun sağlaştırılarak korunması, fakat satış faaliyetini üretimle bir arada yürütmesi, kirleticilik özelliği yüksek özellikle 50+ işgücü büyüklüğüne sahip sanayi firmalarının bölgeden çıkarılması ve boşalan alanların merkezler kademelenmesi öngörüsü doğrultusunda ticaret-hizmet fonksiyonu ağırlıklı kullanımları için il çevre düzeni planında kararlar alınmıştır.

Eyüpsultan'dan başlayarak batıda Büyükçekmece'ye kadar uzanan alanın kuzeyinde oturan ve çalışan nüfus yönünden çok büyük bir dengesizlik bulunmaktadır. Toplumsal hizmetler ve iş hizmetlerinin en yetersiz olduğu bölge konumunda olan bu alanda nüfusa hizmet vermek üzere lokal hizmet merkezlerinin geliştirilmesi zorunlu görülmektedir.

Bu durum, gelecekte MİA'nın artma eğiliminde olan yükünü de hafifletecektir. Özellikle Bayrampaşa ve Eyüpsultan'ın alt merkezler düzeyinde faaliyet göstermesi ve faaliyetlerinin arttırılması öngörülmektedir.

3.2 Tapu, Plan, Proje, Ruhsat, Şema, vb. Dökümanlar

Değerleme konusu taşınmaz ile ilgili 1 adet Takbis belgesi, 1 adet imar durum belgesi, mimari proje fotoğrafları, ekte sunulmuştur.

3.3. İmar Bilgileri

Eyüpsultan Belediyesi İmar Müdürlüğü Arşivinde yapılan incelemelerde 02.07.1998 tasdik tarihli, 16.07.2002 ve 19.03.2005 plan tadilat tarihli 1/1000 ölçekli "Eyüpsultan Uygulama İmar Planı"na göre rapora konu taşınmaz "A Bölgesi" olarak belirlenen Küçük Sanayi Ticaret ve Hizmet saha dahilinde kalmaktadır. Ayrıca yol ve park alan terkleri mevcuttur.

Alınan şifahi bilgiye göre yola ve yeşil alana olan terklerden sonra parsel iki parçaya bölünecek olup parçalar yaklaşık (A) 8.185 m² ve (B) 1.755 m² yüzölçümü büyüklüğüne sahip olacaktırlar. A Parseli üç cephesinde yola cepheli olacak ve bu yollardan biri 15 m. ve diğer ikisi 10"ar m."lik; B Parseli ise sadece 10 m."lik yola ve bir sınırında yeşil alana cepheli konumda olacaktır. Bu nedenle A parseli 3000 M²'den büyük olduğundan dolayı KAKSmaks=1,75 olacaktır. B parseli, 750 M² ve 3000 M² arasındaki parsellerden olduğundan dolayı

KAKS:1,50 olarak uygulanacaktır. Değerleme konusu parselin 1.623,50 m²'lik kısmı yolda, 1940 m²'lik kısmı da Park alanında kalmaktadır.

(A) ve (B) Bölgeleriyle İlgili Genel Hükümler

- Çıkmalar emsale dahildir.
- İmar koşulu olarak saptanmış minimum parsel büyüklüklerine göre ifraz yapılamaz
- Bir parselde birden fazla bina yapılabilir
- Bodrum katlar parselin tamamında otopark olarak kullanılmak kaydıyla emsale dahil edilmeyecektir.
- (A)ve (B) bölgeleri içinde uygulanmak üzere getirilmiş olan yukarıdaki İmar koşulları yalnız bu bölgeler için geçerli olup diğer ticaret ve iş alanlarında kullanılmaz. Her 100 metrelik brüt inşaat alanı için 2 araçlık otopark alanı ayrılacaktır.

Plan Notları:

- A Bölgesi" olarak belirlenen alanlar için belirlenen plan notları aşağıdaki gibidir.
- Hem küçük sanayi hem de ticaret ve hizmet amaçlı çarşı, büro ve başka nitelikte yapı yapılabilir.
- A Bölgesi'nde yer almasına izin verilecek küçük sanayi türleri çevreyi kirletici ve rahatsız edici katı sıvı gaz atıklara yol açmayan türler olacaktır. Ayrıca 208-209 kot sanayilerden makarna ve şehriye ve diğerleri ile 214-231-239-243-260-280-292-391-393-395-396-399 kot sanayiler küçük sanayi ölçeğinde üretim yapsalar dahi bu bölgede yer alamazlar.
- A Bölgesi'nde yer almasına izin verilen küçük sanayi türleri ile ilgili tesisler için:
 - TAKS maks=0,50, KAKS maks=1,50, Maksimum kat adedi 3"tür.
- A Bölgesi'nde yer alacak ticaret ve hizmet yapıları için uygulanacak imar koşulları - Zeminde ve 5,50 m. yükseklikte TAKS maks=0,40, normal katlarda TAKS maks=0,30 ile 0,35, minimum parsel büyüklüğü 750 m²'dir.
 - 750 m²"den küçük parseller ihdas edilemez.
 - 750 m² ile 3.000 m² arasındaki KAKS maks=1,50"dir.
 - 3.000 m²' den büyük parseller için KAKS maks=1,75"dir.
 - Parsel büyüklüğü 750 m²"den küçük olan yerlerde KAKS maks=1,50 olmak koşulu ile (T) Ticaret Fonksiyonuna müsaade edilecektir.

3.4. Gayrimenkulün Son Üç Yıllık Dönemdeki Durumu

Değerleme konusu parselin imar durumunda son 3 yıllık dönemde herhangi bir değişiklik meydana gelmemiştir.

3.5 Gayrimenkulün Takyidat Bilgileri

Değerleme uzmanının tapu kayıtlarını inceleme çalışması, gayrimenkulün mülkiyetini oluşturan hakları ve bu haklar üzerindeki yasal kısıtlamaları tespit etmek amacı ile yapılır.

İLİ	İSTANBUL	PAFTA	72
İLÇESİ	EYÜPSULTAN	ADA	247
MAHALLESİ	TOPÇULAR	ADA	247
SOKAK/MEVKİİ	TİKVEŞLİ	PARSEL	56
YÜZÖLÇÜMÜ	13.503,50m ²	TARİH / YEVMİYE	28.06.2011/10217
ANA TAŞINMAZ VASFI	BAHÇELİ KARGİR FABRİKA VE MÜŞEMİLAT BİNALARI		
CİLT	6	SAYFA	553
MALİK	ALARKO GAYRİMENKUL YATIRIM ORTAKLIĞI A.Ş. - (Tam Hisse)		
TAKYİDAT	06.12.2018 tarihinde, saat 13:13 itibariyle Tapu Kadastro Genel Müdürlüğü Web Portalı üzerinden alınan güncel takbis belgesine göre değerlendirme konusu taşınmaz üzerinde herhangi bir takyidat kaydına rastlanmamıştır.		

3.6 Değerlemesi Yapılan Projelerin Mevzuat Uyarınca Gerekli İzinlerinin Alınıp Alınmadığı Hakkında Bilgi ve Projenin Gayrimenkul Yatırım Ortaklığı Portföyüne Alınmasına Sermaye Piyasası Mevzuatı Hükümleri Çerçevesinde Bir Engel Olup Olmadığı Hakkındaki Görüş

Değerlemeye konu gayrimenkul tapu kayıtlarına göre Bahçeli Kargir Fabrika Ve Müştemilat Binaları vasıflıdır. Cins tashihi yapılmış olan taşınmazın tapu kayıtları ile fiili kullanım şekli uyumludur.

Taşınmaz için kat irtifakı ve kat mülkiyeti tesis edilmemiş olup, yapı projesi ile uyumludur ve ruhsat ile yapı kullanma izin belgesi bulunmaktadır.

Mülkiyeti tek başına ortaklığa ait olan ofis binasının tamamının yalnızca kira ve benzeri gelir elde etme amacıyla kullanılmakta olduğu belirlenmiştir.

Bu sebeplerle; Seri: III, No: 48.1 sayılı Gayrimenkul Yatırım Ortaklıklarına İlişkin Esaslar Tebliği'nin 22. Maddesinin "b" ve "r" bentleri* çerçevesinde söz konusu gayrimenkulün GYO portföyüne "Bina" olarak alınmasının uygun olduğuna kanaat getirilmiştir.

b Bendi: Portföylerine alınacak her türlü bina ve benzeri yapılara ilişkin olarak yapı kullanma izninin alınmış ve kat mülkiyetinin tesis edilmiş olması zorunludur. Ancak, mülkiyeti tek başına ya da başka kişilerle birlikte ortaklığa ait olan otel, alışveriş merkezi, iş merkezi, hastane, ticari depo, fabrika, ofis binası ve şube gibi yapıların, tamamının veya ayrı bölümlerinin yalnızca kira ve benzeri gelir elde etme amacıyla kullanılması halinde, anılan yapıya ilişkin olarak yapı kullanma iznin alınması ve tapu senedinde belirtilen niteliğin taşınmazın mevcut durumuna uygun olması yeterli kabul edilir.

r Bendi: Ortaklık portföyüne dahil edilecek gayrimenkullerin tapudaki niteliğinin, fiili kullanım şeklinin ve portföye dahil edilme niteliğinin birbiriyle uyumlu olması esastır.

3.7 Değerlemesi Yapılan Projeler ile İlgili Olarak, 29.06.2001 Tarih ve 4708 Sayılı Yapı Denetimi Hakkında Kanun Uyarınca Denetim Yapan Yapı Denetim Kuruluşu ve Değerlemesi Yapılan Gayrimenkul ile İlgili Olarak Gerçekleştirdiği Denetimler Hakkında Bilgi

Taşınmazlar 4708 sayılı Yapı Denetimi Hakkındaki Kanun'un yürürlüğe girmesi öncesi ruhsatlandırılıp inşa edilmiştir.

3.8 Detaylı Bilgi, Planlar ve Değerin, Değerlemesi Yapılan Projeye İlişkin Olduğuna ve Farklı Bir Projenin Uygulanması Durumunda Bulunacak Değerin Farklı Olabileceğine İlişkin Açıklama

Değerleme konusu taşınmazın iç mekanı görülememiş olup, 21.02.1967 tarihli onaylı mimari projesi, 21.10.1970 tarihli onaylı ilave mimari projesi ve 31.08.1972 tarihli ilave onaylı mimari projesine göre yasal değer hesaplanmıştır.

3.9 Gayrimenkulün Enerji Verimlilik Sertifikası Hakkında Bilgi

"Enerji Kimlik Belgesi" uygulaması için Binalarda Enerji Performansı Yönetmeliğinin Geçici 4. maddesinin birinci fıkrası gereğince 01 Ocak 2011 tarihinden sonra yapı ruhsatı alan binalar yeni bina, bu tarihten önce yapı ruhsatı alan binalar mevcut bina olarak değerlendirilmektedir. 1989 yılında Yapı Kullanma İzin Belgesi alan söz konusu taşınmazlar mevcut bina olarak değerlendirildiğinden Enerji Kimlik Belgesi bulunmamaktadır.

BÖLÜM 4

DEĞERLEMESİ YAPILAN GAYRİMENKULE İLİŞKİN ANALİZLER

4.1. Gayrimenkulün Bulunduğu Bölgenin Analizi ve Kullanılan Veriler

İstanbul İli;

İstanbul, ülkenin en kalabalık, ekonomik ve sosyo-kültürel açıdan en önemli şehridir. Şehir, iktisadi büyüklük açısından dünyada 34., nüfus açısından belediye sınırları göz önüne alınarak yapılan sıralamaya göre Avrupa'da birinci, dünyada ise Lagos'tan sonra altıncı sırada yer almaktadır. İstanbul Türkiye'nin kuzeybatısında, Marmara kıyısı ve Boğaziçi boyunca, Haliç'i de çevreleyecek şekilde kurulmuştur.

İstanbul kıtalararası bir şehir olup, Avrupa'daki bölümüne Avrupa Yakası veya Rumeli Yakası, Asya'daki bölümüne ise Anadolu Yakası veya Asya Yakası denir.

Tarihte ilk olarak üç tarafı Marmara Denizi, Boğaziçi ve Haliç'in sardığı bir yarım ada üzerinde kurulan İstanbul'un batıdaki sınırını İstanbul Surları oluşturmaktaydı.

Gelişme ve büyüme sürecinde surların her seferinde daha batıya ilerletilerek inşa edilmesiyle 4 defa genişletilen şehrin 39 ilçesi vardır. Sınırları içerisinde ise büyükşehir belediyesi ile birlikte toplam 40 belediye bulunmaktadır.

Son yıllarda inşa edilen çok yüksek yapılar, nüfusun hızlı büyümesi göz önüne alınarak yapılmışlardır. Şehrin hızla genişlemesinden dolayı konutlaşma, genellikle şehir dışına doğru ilerlemektedir. Şehrin sahip olduğu en yüksek çok katlı ofis ve konutlar, Avrupa Yakası'nda bulunan Levent, Mecidiyeköy ve Maslak semtlerinde toplanmıştır.

Levent ve Etiler'de çok sayıda alışveriş merkezi toplanmıştır. Türkiye'nin en büyük şirket ve bankalarının önemli bir kısmı bu bölgede bulunmaktadır. Günümüzde, İstanbul halkının %66'sı Avrupa Yakası'nda yaşamaktadır. TÜİK rakamlarına göre İstanbul'un nüfusu 2017 yılında 15 milyon 29 bin 231 kişi iken, 2018 yılında 38 bin 493 kişi artarak 15 milyon 67 bin 724 kişiye ulaşmıştır.

İstanbul'un 14'ü Anadolu Yakasında, 25'i Avrupa Yakasında olmak üzere toplam 39 ilçesi vardır. İstanbul'un en kalabalık ilçeleri sırasıyla; 891 bin 120 kişi ile Esenyurt, 770 bin 317 kişi ile Küçükçekmece ve 734 bin 369 kişi ile Bağcılar'dır. İstanbul'un en düşük nüfuslu ilçeleri sırasıyla; 16 bin 119 kişi ile Adalar, 36 bin 516 kişi ile Şile ve 72 bin 966 kişi ile Çatalca'dır.

2017 ile 2018 yılı arasında nüfusu en fazla artan ilçe, 44 bin 628 kişi ile Esenyurt olurken; en az artan ilçe ise 93 kişi ile Şişli olmuştur.

2018 yılında Ataşehir, Bağcılar, Bahçelievler, Bayrampaşa, Bakırköy, Beşiktaş, Beykoz, Beyoğlu, Esenler, Gaziosmanpaşa, Güngören, Kâğıthane, Kadıköy, Kartal, Küçükçekmece, Maltepe, Pendik, Sarıyer, Sultangazi, Ümraniye, Üsküdar, Zeytinburnu ilçelerinin nüfusunda azalma olmuştur.



İstanbul'un nüfusu 2010 yılında 13 milyon 255 bin 685, 2011 yılında 13 milyon 624 bin 240, 2012 yılında 13 milyon 854 bin 740, 2015 yılında 14 milyon 657 bin 434, 2016 yılında 14 milyon 804 bin 116, 2017 yılında 15 milyon 29 bin 231, 2018 yılında ise 15 milyon 67 bin 724 olmuştur.

Ticaret, İstanbul'un gelirinde en büyük paya sahip olan sektördür. İilde bu sektörün gelişmesinde Boğaz köprülerinin, Asya ve Avrupa gibi merkezler arasında uzanan otoyolların büyük katkısı vardır.

Aynı şekilde demiryoluyla da Asya ve Avrupa'ya bağlanması ve büyük limanları olması da bu konuda etkilidir. İstanbul ticaret sektörü ülke toplamının %27'sini oluşturur. Dışalım ve dışsatım konusunda da İstanbul, Türkiye çapında birinci sıradadır.

Türkiye'de hizmet veren özel bankaların tümünün, ulusal çapta yayın yapan gazetelerin, televizyon kanallarının, ulaşım firmalarının ve yayınevlerinin ise tümüne yakınının genel merkezleri İstanbul'dadır. Nitekim, İstanbul ekonomisinde bankacılıkla birlikte ulaştırma-haberleşme sektörü %15'i aşan bir paya sahiptir.

Eyüpsultan İlçesi:

Nüfus: 325.532 (TÜİK) Yüzölçümü: 242 km² Koordinatlar: 41°03'18, N°28'54. İstanbul'un Avrupa yakasında, İstanbul surlarının hemen dışındadır. Doğusunda Kağıthane ve Beyoğlu, güneyinde Fatih ve Zeytinburnu, batısında Bayrampaşa ve Gaziosmanpaşa ilçeleri vardır.

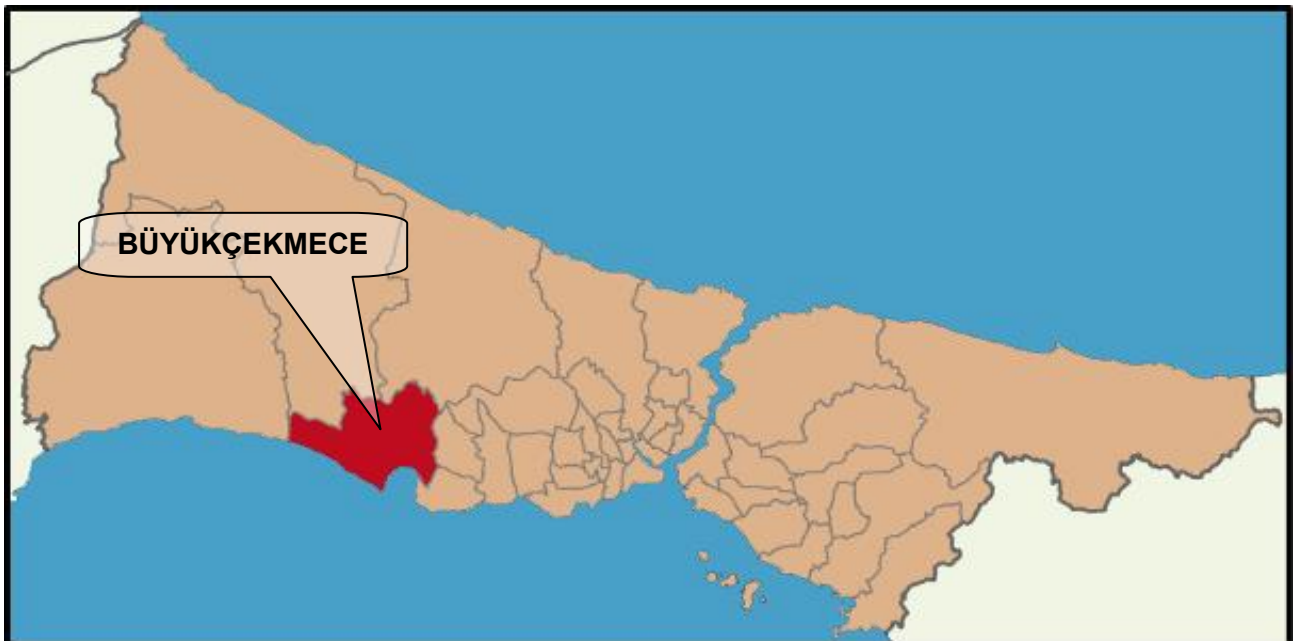
Eyüpsultan ilçe sınırları mücavir alanı kuzeyde Karadeniz'e kadar uzanmaktadır. Yüzölçümü 242 kilometrekare olan Eyüpsultan, Kemerburgaz bucağını da içine almaktadır. Eyüpsultan'ın, Haliç'e 2,6 kilometre kıyısı vardır.

Eyüpsultan İlçesi yerleşme alanındaki mahalleler Eyüpsultan Merkez, Nişanca, Defterdar, Düğmeciler, İslambey, Rami Cuma, Topçular, Rami Yeni, Silahtarağa, Sakarya, Alibeyköy Merkez, Esentepe, Karadolap, Yeşilpınar, Akşemseddin, Çırcır, Güzeltepe ve Emniyettepe mahalleleridir.

Eyüpsultan ilçesi kırsal alanında Kemerburgaz Belediyesi ve bağlı olarak Mimar Sinan ve Mithatpaşa mahalleleri, Göktürk Beldesi ile Akpınar, Ağaçlı, Çiftalan, İhsaniye, Işıklar, Odayeri, Pirinççi ve Yayla köyleri yer almaktadır.

Eyüpsultan merkez yerleşmesi sit alanı ve koruma alanı ile Haliç sahilinde ve koruma alanının batısında anıt eserleri ve sivil mimarlık ürünü tescilli yapıları içermektedir.

Eyüpsultan Tarihsel ve Kentsel Sit Alanı Eyüpsultan Külliyesi ve yakın çevresini, Nişanca ve Defterdar mahalleleri ile Düğmeciler Mahallesi'nin bir kısmını içine alan 109 hektar büyüklüğünde bir alandır; koruma alanı ise Eyüpsultan Merkez Mahallesi'ni, Düğmeciler ve İslambey mahallelerinin bir kısmını ve tarihi Eyüpsultan Mezarlığı'nı kapsayan 168 hektar büyüklüğünde bir alandır.



Değerleme konusu taşınmazların yer aldığı bölge 2. Derece deprem bölgesi kuşağı içerisinde yer almaktadır.



4.2. Mevcut Ekonomik Koşulların, Gayrimenkul Piyasasının Analizi, Mevcut Trendler ve Dayanak Veriler

Dünya ve Türkiye Ekonomisindeki Gelişmeler

Dünya Ekonomisindeki Gelişmeler

Dünya ekonomisi açısından yakın geçmişteki en önemli milat 2008 Global Krizi olmuştur. Her ekonominin farklı boyutlarda yaşayıp etkilendiği bu durumun artçı sonuçları hala sürmektedir. Dolayısıyla bu süreç, küresel ekonomik şartları değiştirip etkilemektedir.

Dünyada küresel boyutta yaşanan ikinci büyük ekonomik krizden bu yana yaklaşık on yıllık bir süre geçmesine rağmen sosyo-ekonomik rakamların kriz öncesi seviyelere ancak ulaştığı gözlenmektedir. Özellikle bu durum gelişmiş ülke ekonomilerinde dikkat çekici bir boyutta bulunmaktadır. Kriz sonrası gelişmekte olan ülkelerin hızlı toparlanmalarına karşın son birkaç yıldır bu ekonomilerde dalgalanmalar görülmektedir.

Global olarak ortaya çıkan kriz ardından pek çok ülkede siyasi iktidarın da değişiminde etkili olmuştur. Bu nedenle özellikle 2016'dan bu yana dünya ekonomisine daha çok yön veren gelişmiş ülkelerde de ekonomi politikalarında farklılaşmalar görünmeğe başlamıştır. Ülkeler söz konusu süreçte yapısal olarak birbirine zıt ekonomik politikalar da uygulamaya devam etmektedir.

2018 yılı itibarıyla özellikle gelişmiş ülke finansal piyasalarında ciddi dalgalanmalar yaşanmıştır. Bu oynaklık artışının temel nedeni ise olası ABD enflasyonun yükselme eğilimi ve buna bağlı olarak Fed'in faiz artırım sürecini hızlandıracağı beklentisidir. 2008 sonrası parasal genişleme aracını oldukça etkin kullanan Fed bu yolla tüketim ve yatırımları teşvik etmek istemiştir. Bununla birlikte para bolluğu ve maliyetinin ucuzlaması borsalarda yükselişe tahvil faizlerinde de düşüşe yol açmıştır.

Küresel risk göstergeleri de bu sayede çok düşük düzeylerde seyir etmiş ancak 2018 yılı başı itibarıyla ilgili sürecin sürdürülebilir olmayacağına kanaat getiren finansal karar alıcılar gelişmiş borsalarda önemli dalgalanmalara yol açmışlardır. Yılın ikinci yarısında ise ABD'nin ağırlıklı olarak tetiklediği ticaret savaşları küresel ekonomideki belirsizlikleri artırıcı bir etki yaratmıştır.

Türk Ekonomisi İle İlgili Gelişmeler

Türkiye ekonomisinde yaşanan 2001 krizi, bir dönüm noktası olmuştur. On yıllardır devam eden yüksek enflasyon ve işsizlik, düşük büyüme, yüksek faiz ve kamu borcu gibi pek çok yapısal sorun ülkeyi sonunda derin bir krize götürmüştür. Kriz sonrası alınan yasal düzenlemeler ve idari tedbirlerle birlikte kısa sayılabilecek bir sürede çok hızlı bir toparlanma süreci yaşanarak krizin etkileri önemli ölçüde silinmiştir. Özellikle kamu harcamaları ve borçlanma disiplini ile borç yönetimi konusunda görülen iyileşme kendisini büyüme ve risk primlerindeki azalmayla göstermiştir. Ardından dünya ve ülke ekonomisinde meydana gelen değişikliklerle birlikte gerek para gerek maliye politikalarında farklı uygulamalara gidilmiştir. Son bir yıllık süreçte ise daha yapısal tedbirler alınarak özellikle sürdürülebilir büyüme ve enflasyona karşı alınan önlemler dikkat çekmiştir.

2018 yılı ilk çeyreğinde yıllık bazda yüzde 7,3 oranında büyüyen Türkiye ekonomisi ikinci çeyrekte maliyet, faiz ve döviz kuru, dalgalanmaları neticesinde hafif bir gerileme yaşayarak yıllık baz da %5,2 ile piyasa beklentisine uyumlu oranda büyüdü. Küresel olarak dünya ekonomisi giderek meşgul eden ticaret savaşları ile korumacılık eğilimlerinin dünya büyümesi üzerindeki baskı yaratacağı ve bununda Türkiye'yi etkileyebileceği gözden kaçmamalıdır. Büyüme ile ilgili süreç sadece iç ekonomik gelişmelere bağlı olmamaktadır. Dünya ekonomisi ve risk değişkenlerine göre de olumlu veya olumsuz etkilenmeler olabilmektedir. Fed ve diğer önemli merkez bankalarının bilanço küçültüp para maliyetlerini artırma zamanları, emtia fiyatları, jeopolitik gelişmeler, dış ilişkiler gibi pek çok sistematik risk unsuru büyümeye etki edebilmektedir.

Küresel olarak bakıldığında da Türk ekonomisinde yaşanan büyüme oraları oldukça dikkat çekmektedir. Ülkemiz ekonomik olarak en önemli başarılarından birisini de 'büyüme' konusunda sağlamıştır.

Üyesi olduğu Ekonomik İş Birliği Teşkilatı (OECD) üyeleri arasında 2007 ile 2017 yıllarını kapsayan on yıllık süreçte yüzde değişim olarak en fazla GSYH'yi artıran ülke konumundadır.

Dünya ekonomisindeki dalgalanmalar ile değişen algıların Türk ekonomisine etkileri dikkat çekmektedir. Ancak Türk ekonomisindeki kronik bazı sorunların azalması veya olumlu yönde değişmesi ekonominin dalgalanmalara karşı olan dayanıklılığını artırmıştır. Türk ekonomisi de benzer risk grubundaki ekonomiler gibi, dünya ekonomisinde gelişen eğilimlerden etkilenmektedir. Dünyadaki krizin farklı evrelerinde küresel ekonomilerde meydana gelen dalgalanma ve değişimlere karşı para, iktisat ve maliye politikaları ile proaktif müdahalelerin yapılması gerekmiştir.

Nüfus ve Bileşenleri Açısından Analiz

TÜİK verilerine göre (Şubat-2018);

- Türkiye nüfusu 31 Aralık 2017 tarihi itibarıyla 80 milyon 810 bin 525 kişi olmuştur.
- Türkiye'de ikamet eden nüfus 2017 yılında, bir önceki yıla göre 995 bin 654 kişi arttı.
- Erkek nüfusu 40 milyon 535 bin 135 kişi olurken, kadın nüfus 40 milyon 275 bin 390 kişi oldu. Buna göre toplam nüfusun %50,2'sini erkekler, %49,8'ini ise kadınlar oluşturdu.
- Yıllık nüfus artış hızı 2016 yılında binde 13,5 iken, 2017 yılında binde 12,4 oldu.
- İl ve ilçe merkezlerinde ikamet edenlerin oranı 2016 yılında %92,3 iken, bu oran 2017 yılında %92,5'e yükseldi. Belde ve köylerde yaşayanların oranı ise %7,5 olarak gerçekleşti.
- Ülkemizde 2016 yılında 31,4 olan ortalama yaş, 2017 yılında önceki yıla göre artış göstererek 31,7 oldu. Ortalama yaş erkeklerde 31,1 iken, kadınlarda 32,4 olarak gerçekleşti. Ortalama yaşın en yüksek olduğu iller sırasıyla; 39,7 ile Sinop, 39,4 ile Balıkesir ve 38,9 ile Kastamonu ve Edirne oldu. Ortalama yaşın en düşük olduğu iller ise sırasıyla; 19,6 ile Şanlıurfa, 20,1 ile Şırnak ve 20,9 ile Ağrı oldu.

Türkiye nüfusunun %18,6'sının ikamet ettiği İstanbul, 15 milyon 29 bin 231 kişi ile en çok nüfusa sahip olan il oldu. Bunu sırasıyla 5 milyon 445 bin 26 kişi ile Ankara, 4 milyon 279 bin 677 kişi ile İzmir, 2 milyon 936 bin 803 kişi ile Bursa ve 2 milyon 364 bin 396 kişi ile Antalya takip etti. Bayburt ise 80 bin 417 kişi ile en az nüfusa sahip olan il oldu.

Türk İnşaat Sektörüne Bakış

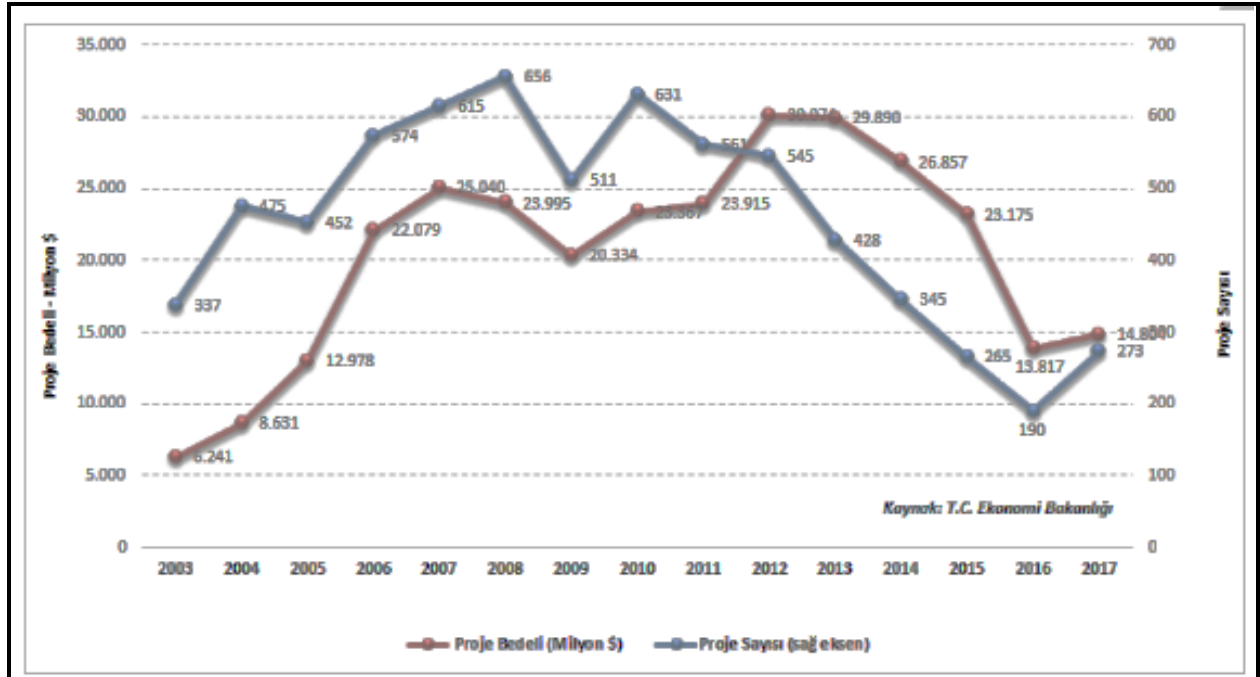
Türk inşaat sektörü ve bileşenleri (alt sektörleri) son 30 yıldır hızlı bir gelişim göstermekle birlikte özellikle 2001 krizinden sonra sağlanan ekonomik gelişmelerden en çok yararlanan sektörlerden biri olmuştur.

İnşaat sektörü bu süreçte geçirdiği yapısal değişim ile kurumsallaşma sürecini de hızlandırmıştır.

İnşaat sektörü ve bu sektöre bağlı sanayi dalları ile büyüme için itici güç olmuştur. Sanayi ve hizmetler sektörleri de inşaat sektöründeki gelişmeye bağlı olarak kendilerini yenilemiştir.

İnşaat sektörü sadece yurt içinde değil yurtdışında da yaptığı projeler ile kendinden söz ettirerek önemli bir marka olma konumuna ulaşmıştır.

Türk inşaat ve müteahhitlik işletmeleri rekabete açık, daha güçlü finansman kaynaklarına sahip bir yapı sergilemekle kalmayıp özellikle yurt dışında yaptığı çalışmalarla ülkemize döviz kazandırıcı bir sanayi halini almıştır. Bu bağlamda inşaat sektörünün analizi açısından faaliyetleri yurtdışı ve yurtiçi olarak analiz etmekte fayda bulunmaktadır.



Ulusal ve uluslararası alanlarda büyük bir deneyime ve potansiyele sahip olan sektör, kendisine bağlı 250'den fazla alt sektörü harekete geçirme özelliğiyle 'lokomotif sektör' ve büyük istihdam kaynağı olması özelliğiyle de 'işsizliği emici' bir özelliğe sahiptir.

Sektör ülkemizin en önemli iş kollarının başında gelmektedir. Gerek yurtiçi gerekse yurtdışı projelerde sergilenen başarılar, sektörü ülkemiz ekonomisinin önemli bir belirleyicisi olma noktasına getirmiştir. GSYİH içindeki doğrudan payı %8'in üstüne çıkan sektörün bağlı sektörlerle birlikte dolaylı payı %30'lara ulaşmış durumdadır.

Yurtiçi İnşaat ve Konut Sektörü

İnşaat sektörünün gelişmesindeki en önemli güç iç dinamikler nedeniyle görülen konut ve alt yapı yatırımlarına olan talep olmuştur. Özellikle son yirmi yıllık süreçte bu konularda önemli kazanımlar elde edilirken sektörde kendisini geliştirmiştir. İnşaat sektörünün en önemli birleşeni olan konut alt sektöründe ise kamunun yol göstericiliği 1980'lerde daha da önem kazanarak sağlıklı ve doğru yapılaşma için çalışmalara başlanılmıştır.

Bunun İnşaat sektörünün gelişmesindeki en önemli güç ülkemizin yaşadığı hızlı nüfus artışı ve hızlı kentleşme sebebiyle oluşan konut ve kentleşme sorunlarının çözülmesi ve üretimin artırılarak işsizliğin azaltılması amacıyla, 1984 yılında Genel İdare dışında Toplu Konut ve Kamu Ortaklığı İdaresi Başkanlığı kurulmuştur.

TOKİ'nin işlevi Türkiye'de konut üretim sektörünün teşvik edilerek hızlı artan konut talebinin planlı bir şekilde karşılanmasını sağlamak yönünde belirlenmiştir.

Gayrimenkul Yatırım Ortaklıkları

Sermaye piyasalarının 1980'lerde gelişmeye başlamasının diğer bir etkisi de inşaat sektörünün kurumsallaşması ve buna bağlı fonların yönetimi aşamasında da olmaya başlamıştır. İlgili mevzuatların zaman içinde hazırlanmasını takiben reel sektör olan inşaat kesimi ile finansal piyasalar arasında köprüler kurulmaktadır. Bu bağlamda Gayri Menkul Yatırım Ortaklıkları (GMYO) önemli kurumlardır. GYO'lar ilk olarak 1960'ta ABD'de oluşturulmuş, sonra dünyaya yayılmış yatırım kuruluşlarıdır.

Bugün itibariyle 36 ülkede GYO rejimleri bulunmaktadır. Küresel yatırım fonları, en çok GYO'lara yatırım yapmayı tercih eder. Çünkü, GYO'lar; şeffaf, kurumsal, denetlenebilirler ve hepsinin portföyündeki gayrimenkuller gerçek ekspertiz değerine sahiptir. Ülkemizde 32 adet GYO bulunmaktadır. Türk Mevzuatına göre 'Gayrimenkul Yatırım Ortaklıkları' Sermaye Piyasası Kanunu çerçevesinde tanımlanmış kurumlardır.

Buna göre; düzenlenen gayrimenkul yatırım ortaklıkları, gayrimenkullere, gayrimenkul projelerine, gayrimenkule dayalı haklara ve sermaye piyasası araçlarına yatırım yapabilen, belirli projeleri gerçekleştirmek ya da belirli bir gayrimenkule yatırım yapmak amacıyla kurulabilen ve izin verilen diğer faaliyetlerde bulunabilen, gelirleri kurumlar vergisinden istisna tutulmuş (Kurumlar Vergisi Kanunu Md. 5/1-d-4) sermaye piyasası kurumlarıdır.

Konut Sektörü Arz-Talep Yapısı Fiyat/Satış Değerlemesi

İnşaat ve buna bağlı konut sektöründeki gelişmeler hem ekonomi çevreleri hem de sade vatandaş için günlük hayatın bir parçası olan değişkenlerdir. Konut (barınma) ihtiyacı nefes almak, su içmek ve yemek gibi fizyolojik ihtiyaçların ardından yer alan temel ihtiyaçlardan biridir.

Bu nedenle konut yalnızca bir ekonomik değer olmayıp aynı zamanda sosyo-psikolojik özellikleri olan varlık çeşididir. Sektör ülkemizin en önemli iş kollarının başında gelmektedir. Gerek yurtiçi gerekse yurtdışı projelerde sergilenen başarılar, sektörü ülkemiz ekonomisinin önemli bir belirleyicisi olma noktasına getirmiştir. GSYİH içindeki doğrudan payı %8'in üstüne çıkan sektörün bağlı sektörlerle birlikte dolaylı payı %30'lara ulaşmış durumdadır.

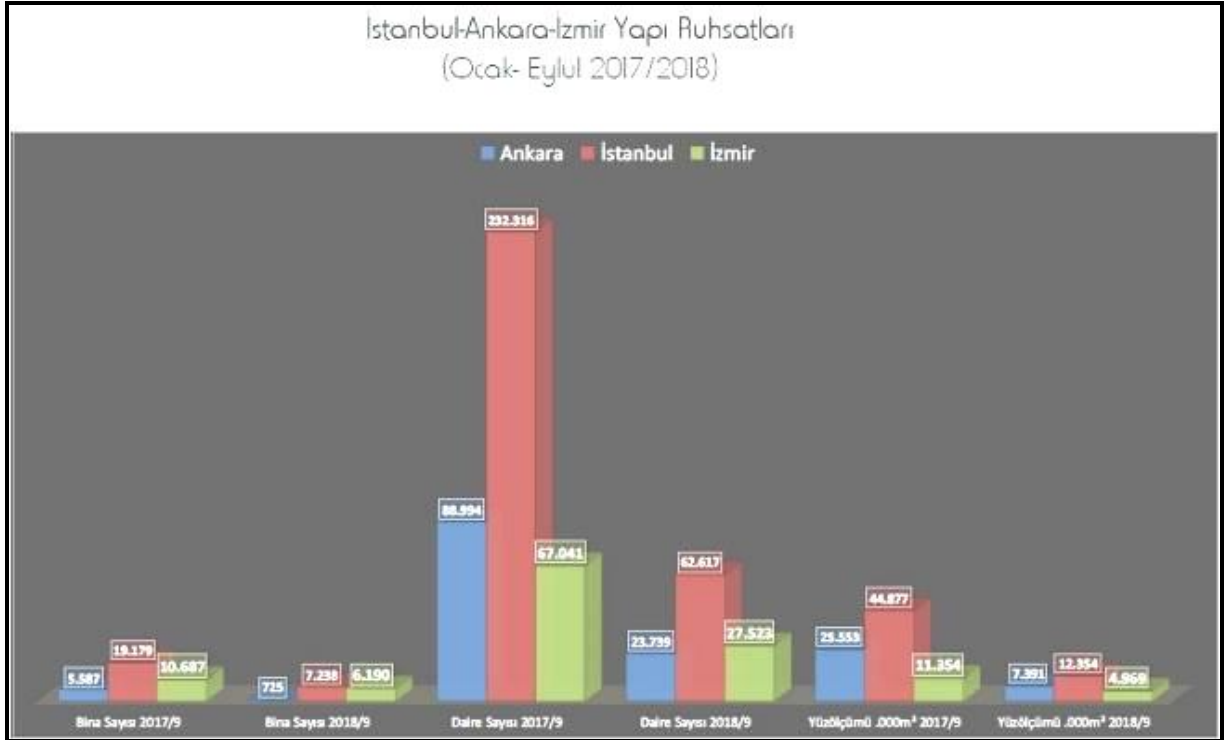
TÜİK verilerine göre 2015 yılında inşaat sektörü büyüme hızı (cari fiyatlarla) ortalama olarak %15,1 olarak gerçekleşmiştir. 2016 yılında ise aynı yöntem ile hesaplanan büyüme hızı %17,2 düzeyinde gerçekleşmiştir. 2017 ilk çeyreğinde büyüme hızında bir parça ivme kaybedildiği görülse de ikinci ve üçüncü çeyrekte toparlanan sektör üççeyrekte ortalama %18,9 oranında büyüme hızı kaydetmiştir. Sektör 2015 yılında GSYH'nin %8,2'lik kısmını oluştururken 2016 yılının da bu oran %8,6 düzeyinde gerçekleşmiştir. 2017 yılı ilk dokuz ayında ise ortalama olarak oran %8,5 düzeyinde gerçekleşmiştir.

Konut sektörü açısından diğer bir değişken de inşaat maliyetlerinde yaşanan değişimler ve bunların arz fiyatlarına etkisidir. Her sektörde olduğu gibi maliyetlerin artması sadece kar marjını sınırlamakla kalmayıp beklentileri ve yatırım kararlarını da etkilemektedir. 2015 yılında ise döviz ve faize bağlı unsurlar maliyetleri etkilese de artan işçilik maliyetleri de azımsanamayacak düzeyde olmuştur. 2016 yılının ilk yarısında ise maliyetler makul ölçüde seyrederken 3.Çeyrek itibarı ile yaşanan darbe girişimi, artan jeopolitik riskler gibi unsurların etkisi ile döviz kurlarında yaşanan artış girdi maliyetlerini olumsuz yönde etkilemiştir.

Son çeyrekte malzeme endeksinde yaşanan maliyet artışı fiyatlara yansımış bu da inşaat sektörünün maliyetlerini artırmıştır. Ancak düşen kredi faizi oranları ve sektöre yönelik alınan önlemler sayesinde maliyet artışlarının etkisi sınırlı kalmıştır. 2017 yılında ise, malzeme fiyatlarında yaşanan artış oranı işçilik giderini geçmiş görünmektedir. Özellikle inşaat demiri ve dövize endeksli inşaat girdilerinde yaşanan maliyet artışı, yüklenicilerin talebi ile birleşince malzeme fiyatlarında artışlar yaşanmıştır.

Göstergeler	Yıl			Bir önceki yılın ilk dokuz ayına göre değişim oranı (%)	
	2018	2017 ⁽¹⁾	2016 ⁽²⁾	2018	2017
Bina sayısı	85 832	82 763	76 874	3,7	7,7
Yüzölçümü (m ²)	115 499 086	113 710 220	101 941 641	1,6	11,5
Değer (TL)	154 846 311 172	120 242 554 590	90 681 036 656	28,8	32,6
Daire sayısı	593 945	572 286	509 713	3,8	12,3

Türkiye'nin üç büyük (İstanbul, Ankara, İzmir) ili gayrimenkul konusunda en yoğun faaliyetin yaşandığı yerlerdir. Bu üç il içindeki amiral gemisi ise İstanbul'dur. Dolayısıyla söz konusu bölgelerdeki eğilim tüm Türkiye'nin gayrimenkul sektörünü analiz etmek için önemlidir.



Satış bazında ilk üç ile baktığımızda da İstanbul'un liderliğini açık farkla koruduğunu söyleyebiliriz. İstanbul sadece toplam satış rakamlarında lider olmayıp, ipotekli ve diğer satış türlerinde de ilk sırada yer almaktadır. Ardından Ankara, İzmir, Antalya ve Bursa gelmektedir.

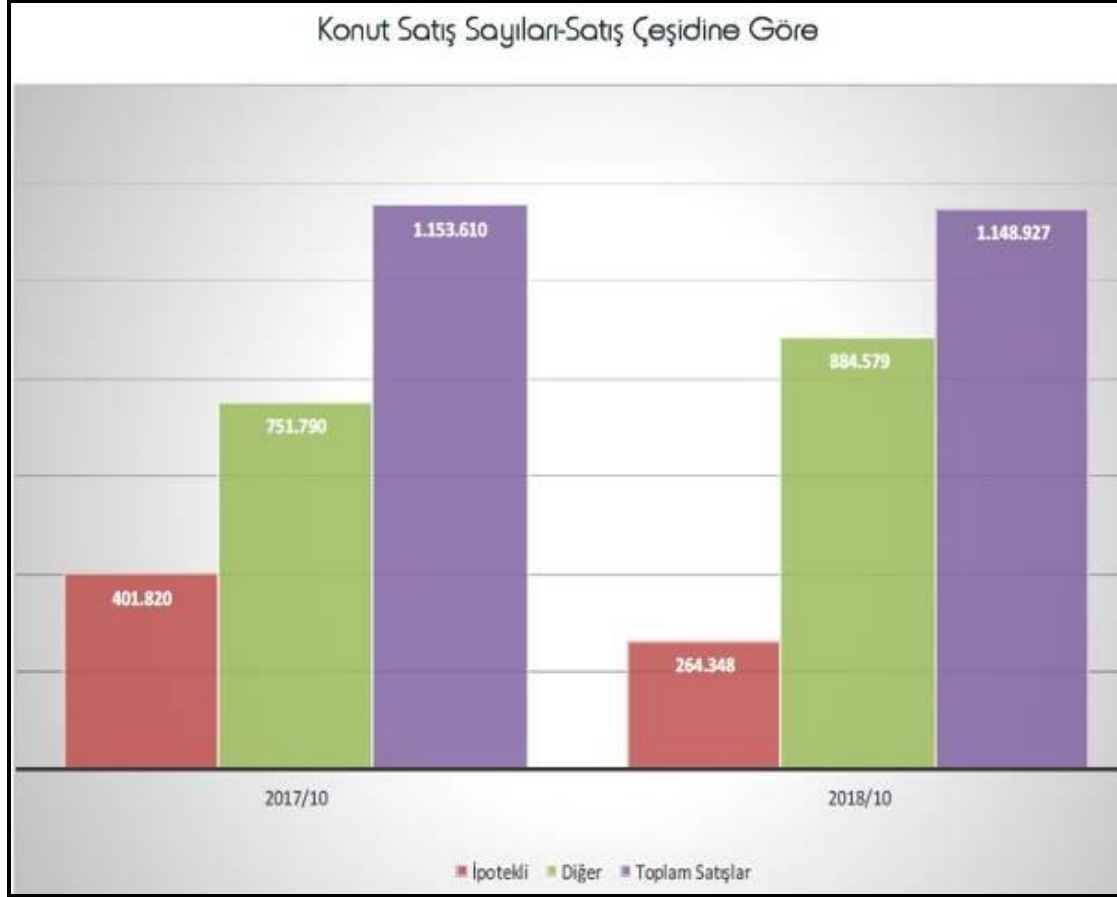
Üç Büyük İle Konut Satışları (Türlerine göre Ekim 2017 ve 2018)

2017 Yılı	Toplam	İpotek	Diğer	2018 Yılı	Toplam	İpotek	Diğer
Ankara	123.493	48.985	74.508	Ankara	111.232	30.586	80.644
İstanbul	195.512	73.476	122.036	İstanbul	191.456	46.758	144.698
İzmir	68.519	26.464	42.055	İzmir	63.939	17.124	46.815

Kaynak: TÜİK

Türkiye Konut piyasası belli bir trendi gösteren yapıya oturmuştur. Çeyrek bazlı yaşanan dalgalanmalar sonraki dönemlerde artı veya eksi yönlü olarak dengelenme eğilimindedir.

Satış türleri ekonomik konjonktür ve beklentiye paralel olarak birbirleriyle geçişkenliği göstermekte olup özellikle 2018 yılında bu tip geçişkenlik 'ipotekli' satıştan 'diğer' satış türüne doğru olmuştur.



Türkiye Genelindeki Konut Fiyatları

Konut ile ilgili iş yapan gerçek ve tüzel kişilerin öncelikli olarak dikkat ettiği noktaların başında gelen 'fiyat' kavramıdır. Pazarın büyümesi ve buna paralel artan ilgi daha özellikle verilerin takip edilmesini zorunlu kılmaktadır. Kaldı ki pek çok gelişmiş ülkede daha uzun serilere sahip istatistikler tutulmaktadır. Bunun yanında bazı ülkelerde üniversite ve özel kurumların hazırladığı fiyat, boşluk/doluluk oranları, kira değişkenleri ile ilgili istatistiklerde tutulmaktadır.

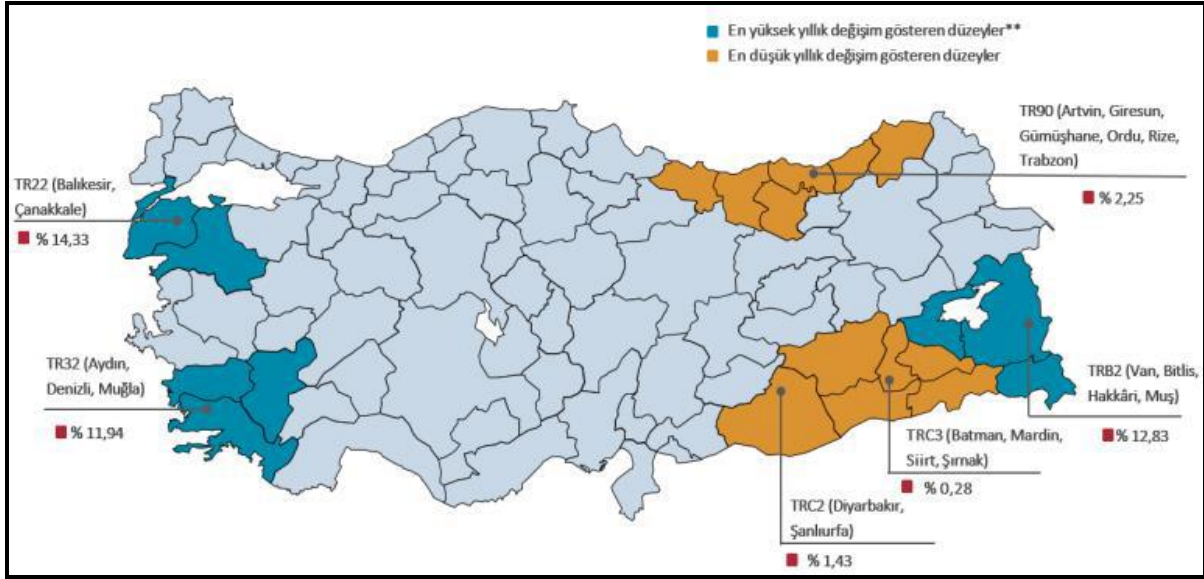
2018 yılı Ekim ayı itibarıyla için fiyat ve fiyatı etkileyen önemli dinamiklere kısaca baktığımızda aşağıdaki hususlar öne çıkmaktadır.






- Türkiye genelinde konut satışları 2018 Ekim ayında bir önceki yılın aynı ayına göre %19,2 oranında artış göstermiştir. Artışın itici gücü öncelikle Emlak Konut GYO, GYODER ve TOKİ'nin yaptığı kampanyalar ile vergi ve harç indirimleri olmuştur.

- 2018 yılı ikinci yarısından hızlanan faiz artışları ve bunun konut kredilerine yansımaları sonucu ipotekli satışlarda sert bir gerileme yaşanırken diğer satış türleri(yüklenicilerin açtığı krediler, çek, senet ve barter) yolu ile yapılan satışlarda ciddi yükselişler görülmüştür. İpotekli satışlardaki gerileme diğer satış türleri ile hemen hemen karşılanmış durumdadır.
- Yapı ruhsatlarında 2017 yılı Ekim ayına göre sert düşüşler görülmüştür. Bunun temel nedenleri olarak artan maliyetlerin etkisi ve sektörün arzı dengeleme amacı yatmaktadır.
- Diğer yandan, yabancılara konut satışları, vatandaşlık ve KDV muafiyeti gibi yasal düzenlemelerin de etkisiyle bir önceki yıla göre ciddi bir artış göstermiştir.
- Bununla birlikte, Hedonik Konut Fiyat Endeksi (HKFE), 2018 yılı Ekim ayında bir önceki yılın aynı ayına göre reel olarak yüzde 13,93 oranında azalış göstermiştir. Bu gelişmede, nominal olarak artan konut fiyatlarının enflasyon ile aynı paralelde artmaması yatmaktadır.
- Türkiye genelinde, KFE Ekim 2018'de bir önceki yılın aynı dönemine göre nominal olarak yüzde 10,48 oranında artarken enflasyondan arındırıldığında reel getiri sağlayamamıştır.
- Üç büyük şehir içinde en az fiyat artışı (nominal olarak) İstanbul da yüzde 4,9 oranında gerçekleşirken, Ankara da oran yüzde 10,34 İzmir de ise yüzde 12,36 gerçeklemiştir.

Türkiye konut piyasasındaki fiyat değişimlerini takip etmek amacıyla TCMB tarafından hesaplanan HKFE (2010=100), 2018 yılı Eylül ayında bir önceki aya göre yüzde 0,36 oranında azalan HKFE, bir önceki yılın aynı ayına göre nominal olarak yüzde 7,17 oranında artarken, reel olarak ise yüzde 13,93 oranında azalmıştır.

Konut fiyat analizi açısından diğer önemli bir noktada metrekare fiyatlarındaki eğilim ve değişimdir. Eylül 2018 itibarıyla Türkiye de ortalama konut fiyatı metrekaresi 2284,94 TL olmuştur. Üç büyük şehre baktığımızda İstanbul, 4045,54 TL olurken bu kentimizi 2890,95 ile İzmir ve 1870,55 TL ile Ankara izlemiştir.



	Hedonik Konut Fiyat Endeksi	Konut Fiyat Endeksi*	Birim Fiyat (TL/m ²)*	Yeni Konutlar Fiyat Endeksi*	Yeni Olmayan Konutlar Fiyat Endeksi*
 TÜRKİYE	225,56 (%7,17)	271,90 (%10,48)	2284,94 ₺	256,13 (%9,03)	274,98 (%14,01)
 İSTANBUL	271,46 (%3,12)	313,08 (%4,91)	4045,54 ₺	309,64 (%2,63)	311,25 (%8,60)
 ANKARA	196,41 (%4,04)	215,35 (%10,34)	1870,55 ₺	240,49 (%12,76)	206,31 (%9,38)
 EZİNE	262,35 (%11,33)	294,31 (%12,36)	2890,95 ₺	298,69 (%13,82)	295,36 (%15,77)

Birim metrekare fiyatlarına baktığımızda ise son beş senedir artan bir trendin olduğunu söylemek mümkündür. Konut Fiyat Endeksi (KFE), hedonik konut fiyat endeksi (HKFE) ile yeni ve yeni olmayan konut endekslerindeki son bir yıllık seyir yukarıdaki tabloda verilmiştir.

Buna göre Eylül 2018 itibarıyla yıllık olarak; KFE %10,48 artarken, HKFE ise %7,17 oranında yükseliş sağlamışlardır. Yeni Konut Fiyat Endeksinde ise; %9,03 artarken Yeni Olmayan Konut Fiyat Endeksi ise %14,01 oranında yükselmiştir.

Konut fiyat endekslerinde yaşanan artışlar son bir yılda ivme kaybetmiştir. Endeks değerleri enflasyonun altında artmakta olup reel olarak düşüş göstermişlerdir.

4.3 Değerleme İşlemini Olumsuz Yönde Etkileyen Veya Sınırlayan Faktörler

Raporun hazırlanması sırasında değerlendirme hizmetini olumsuz yönde etkileyen ve sınırlayan bir durum mevcut olmamıştır.

4.4 Gayrimenkulün Yapısal, İnşaat Özellikleri

Ana Gayrimenkul

Değerleme konusu taşınmazın bulunduğu ana gayrimenkul; İstanbul İli, Eyüpsultan İlçesi, Topçular Mahallesi, 247 ada, 13.503,50 m² alanlı 56 parsel üzerinde kayıtlı "Bahçeli Kargir Fabrika ve Müstemilat Binaları" vasıflı taşınmazdır. Parsel; geometrik olarak yamuk bir forma ve topografik olarak düz bir arazi yapısına sahiptir.

Değerleme konusu taşınmazın çevresi beton duvar üzeri demir korkuluk / demir direkli tel ile çevrilmiş durumdadır.

Parsel içerisinde açık alanlar asfalt ya da beton kaplı olup büyük bir kısmı depo ve otopark alanı olarak kullanılmaktadır. Tesis üzerinde ayırık ve bitişik nizamlarda inşa edilmiş 13 adet yapı bulunmaktadır.

Kalan kısmı ise sundurmalarla kapatılmış ve yine depo olarak kullanılmaktadır. Parsel üzerinde 4 adet üretim binası, idari bina, ek bina, sundurma (depo) marangoz ve sundurma bölümü, betonarme sundurma, ofis binası, güvenlik kulübesi, depo bölümleri yer almaktadır.

Değerleme konusu parsel üzerinde yer alan binaların tamamın kadastro paftası üzerine işlenmiş olduğu görülmüştür.

İdari Bina;

Değerleme konusu parselin güney batı köşesinde yer alan Bodrum + zemin + 1 normal kattan oluşan Betonarme binadır. Binanın bodrum katı yaklaşık brüt 380 m² kullanım alanlı, zemin kat oturma alanına 761 m², normal katı 761 m² olmak üzere bina toplam brüt 1.902 m² kullanım alanlıdır.

Binanın bodrum katında yemekhane, mutfak ve depolar, zemin katında bina girişi ve ofisler, normal katında ise showroom, toplantı odası ve yönetici ofisleri bulunmaktadır.

Katlar arası irtibat basamakları ahşap betonarme iç merdiven ile sağlanmaktadır. Zemin kattan üretim binasına geçiş bulunmaktadır. Yine yerinde yapılan incelemede zeminler paledyan kaplama, granit seramik, laminat parke ve PVC zemin kaplaması, duvarlar plastik ya da saten boyalı, tavanlar ise plastik boyalı ya da asma tavadır.

Üretim I Binası:

Bodrum ve zemin kat olmak üzere 2 katlıdır. Yaklaşık brüt kullanım alanı 4.000 m²'dir. Bodrum katında yemekhane ve üretim alanları, zemin katında ise üretim alanları bulunmaktadır. Betonarme ve kısmen çelik konstrüksiyon tarzda inşa edilmiş olan binada zeminler endüstriyel şap, duvarlar plastik boya, tavanlar ise alüminyum trapez sacdır.

Üretim II Binası:

Bodrum ve zemin kat olmak üzere 2 katlıdır. Yaklaşık brüt 360 m² oturma alanına ve toplam brüt 720 m² kullanım alanına sahiptir. Tüm bina üretim amaçlı kullanılmaktadır. Binanın dışında katlar arası irtibatı sağlayan bir asansör bulunmaktadır. Betonarme tarzda inşa edilmiş olan binanın kolonlarında ve yanındaki yapıyla olan bağlantı noktalarındaki dilatasyonlarda oluşan çatlaklar dolayısıyla kolonlara güçlendirme maksadıyla çelik konstrüksiyon elemanlar uygulanmıştır.

Üretim III Binası:

Betonarme inşa tarzında, zemin ve 2 normal kat olmak üzere 3 katlıdır. Yaklaşık brüt 220 m² oturma alanına ve toplam brüt 660 m² kullanım alanına sahiptir. Zemin katı atölye, 1. normal katları depo, 2. Normal katı ise depo olarak kullanılmaktadır. Binanın dışında katlar arası irtibatı mozaik merdiven ile sağlanmaktadır. Binanın zemin katında zeminler saha betonu duvarlar plastik boya şeklindedir.

Üretim IV Binası:

Kısmi bodrum ve zemin kat olmak üzere 2 katlıdır. Kısmi bodrum katı 360 m² olan yapının toplam kullanım alanı 2.220 m² dir.

Bodrum ve zemin katlı iki yapının birleştirilmesiyle oluşan yapının tamamı halihazırda imalathane olarak kullanılmaktadır. Farklı kotlardaki iki yapının birleşmesi sonucu kat içinde oluşan yükseklik farkını aşabilmek maksadıyla normal kata liftler monte edilmiştir. Kısmi bodrum ve zemin kat olmak üzere 2 katlıdır.

Ek Bina:

Üretim I, Üretim II ve Üretim III binaları arasında çelik konstrüksiyon tarzda inşa edilmiş olan yapı zemin ve asma kat olmak üzere 2 katlıdır. Zemin katı 450 m² ve asma katı 200 m² olmak üzere toplam yaklaşık brüt 650 m² kullanım alanına sahiptir. Binanın zeminleri şap, duvarları ve tavanı alüminyum trapez sacdır.

Sundurma (Depo):

Hafif çelik yapıda Üretim II ve Üretim III binaları arkasında inşa edilmiş olan yapı tek katlıdır. Yaklaşık brüt 572 m² kullanım alanıdır. Halihazırda depo olarak kullanılmakta olup, zeminleri şap kaplama, duvar ve tavanları saç şeklindedir.

Marangozhane:

Betonarme inşa tarzında zemin ve normal kat olmak üzere 2 katlı olan marangozhane, her katı 60 m² olmak üzere toplam 120 m² kullanım alanıdır. Marangozhanenin zemin katı atölye, normal katı ise depo olarak kullanılmaktadır.

Marangozhane (Sundurma):

Yaklaşık 60 M² sundurma bölümü bulunmaktadır. Marangozhane binasının yanı ve ihata duvarı arasında sundurma kısmı bulunmaktadır. Bu kısımda atölye olarak kullanılmaktadır.

Betonarme Sundurma:

Ofis binasının yanında ve Üretim IV Binasının önünde konumlu olan yapı yaklaşık brüt 216 m² büyüklüğünde olup, depo olarak kullanılmaktadır.

Ofis Binası:

Bodrum, zemin ve 3 normal kat olmak üzere toplam 5 katlıdır. 504 m² oturma alanına sahip olan yapı toplam yaklaşık brüt 2.520 m² kullanım alanına sahiptir. Zemin ve 1. Normal katları ofis olarak kullanılmakta olup diğer katları depo olarak kullanılmaktadır. Katlar arası irtibat betonarme iç merdiven ile sağlanmaktadır. Ayrıca asansör daireleri asansör boşluğu bulunmaktadır ancak makine ve kabin sökülmüş vaziyettedir.

Depo:

Ofis binasının önünde bodrum kat hizasında konumlu olan yapı yaklaşık brüt 119 m² kullanım alanı olup, halihazırda depo ve teknik hacim, üzeri ise otopark olarak kullanılmaktadır.

Güvenlik Kulübesi:

Tesis girişinde konumlu olan yapı tek katlı ve yaklaşık 35 m² kullanım alanı olup, dinlenme ve karşılama bölümlerinden oluşmaktadır. Değerleme konusu parsel üzerinde yer alan yapıların toplam inşaat alanı 13.794 m² olarak hesaplanmıştır.

Değerleme konusu parsel üzerinde yer alan tesis halihazırda Karyer ve Frenoks firmaları tarafından üretim, montaj ve ofis maksatlı kullanılmakta olup, parselin çevre ve peyzaj düzenlemesi yapılmıştır.

4.5 Fiziksel Değerlemede Baz Alınan Veriler

Değerleme konusu taşınmazların konumları, büyüklükleri, mevcut durumları ve amacına uygun kullanılabilirlik durumları dikkate alınarak değerlendirme çalışması yapılmıştır.

4.6 Gayrimenkulün Teknik Özellikleri ve Değerlemede Baz Alınan Veriler

Değerleme konusu gayrimenkulün teknik özelliklerinin değerlemesinde mahallinde taşınmazlar ile ilgili yapılan incelemeler ve tespitler veri olarak alınmıştır.

Taşınmazların Değerini Etkileyen Faktörler

Olumlu Faktörler

- Ulaşım imkanlarının yakın olması
- Cins Tashihi bulunması ve İskan belgesinin bulunması
- Konumunun iyi olması
- Bölgenin gelişime açık olması

Olumsuz Faktörler

- Park ve Yola terk alanlarının olması
- Terk sonrası parselin iki parçaya bölünecek olması
- İmar şartlarının diğer parsellere göre kısıtlı olması

4.7 Ruhsatlı Yapılarda Yapılan Değişikliklerin 3194 Sayılı İmar Kanunu'nun 21'inci Maddesi Kapsamında Yeniden Ruhsat Alınmasını Gerektirip Gerektirmediği Hakkında Bilgi

Değerleme konusu taşınmazın iç mekanı görülememiş olup, 21.02.1967 tarihli onaylı mimari projesi, 21.10.1970 tarihli onaylı ilave mimari projesi ve 31.08.1972 tarihli ilave onaylı mimari projesine göre yasal değer hesaplanmıştır.

4.8 Değerleme Tarihi İtibari İle Gayrimenkulün Kullanım Amacı

Değerleme konusu parsel üzerinde yer alan yapı cins tashihi ve yapı ruhsatına uygun şekilde Fabrika olarak kullanılmaktadır.

4.9 Raporda Kullanılan Değer Tanımları

Bir gayrimenkul projesinin veya gayrimenkule bağlı hak ve faydaların belli bir tarihteki değerinin belirlenmesi amacı ile yapılan çalışmaya "değerleme", bu çalışmanın sonucunda tespit edilen kanaate ilişkin rakama ise "değer" denir.

4.9.1 Piyasa Değeri (Pazar Değeri, Makul Değer)

Bir gayrimenkulün belirli bir tarihte alıcı ve satıcı arasında el değiştirmesi durumunda;

- Gayrimenkulün satışı için yeterli derecede pazarlama yapılacağı ve makul bir süre tanınacağı,
- Herhangi bir kısıtlayıcı etki ve baskı olmaksızın,
- Alıcı ve satıcının gayrimenkulle ilgili bütün olumlu-olumsuz şartlardan haberdar olduğu,
- Alıcının tam olarak bilgilendirildiği ve satıcı ile beraber hareket ettiği ve istekli olduğu varsayılan bir ortamda,
- Değerleme konusu mülkün pazarda makul bir zaman diliminde (takriben 6-12 Ay) pazarda kalacağı,
- Ödeme nakit veya benzeri araçlarla peşin olarak yapılacağı varsayılarak yapılan ve bu bilgiler doğrultusunda, mülkün satılabileceği en yüksek peşin satış bedeli ile ilgili oluşturulan kanaat değere "Piyasa Değeri" denir.

4.9.2 Düzenli Likidasyon Değeri

Alıcı ve satıcı arasında görüşmeler ve pazarlıklar sonucunda, gayrimenkuller için belirlenen, takribi 3-6 ay aralığı içindeki en olası nakit satış değeridir. Düzenli likidasyonda, pazarlıklar sonucunda varlıkların her biri için en iyi değer alınmasına çalışılmaktadır.

Eğer belirtilen zaman aralığı içinde, taraflar arasındaki görüşmeler sonucunda fiyat konusunda anlaşmaya varılamazsa, varlıkların açık arttırmayla satılması önerilir.

4.9.3 Zorunlu Likidasyon Değeri (Tasfiye Değeri)

Halka açık düzenlenen bir açık arttırmada, ekonomik trendler ve zorunlu satış koşulları göz önünde bulundurularak, gayrimenkul için belirlenen en olası nakit değerdir. Zorunlu likiditede, varlıkların olabildiğince çabuk satılması amaçlanır. Bu nedenle gerekli indirimler yapılan gayrimenkullerin satışı için kabul edilen zaman aralığı genellikle 3 aydan azdır.

4.10 Değerlemede Kullanılan Yöntemler

Uluslararası kabul görmüş kavramlar içerisinde dört farklı değerlendirme yöntemi bulunmaktadır. Bu yöntemler "Emsal Karşılaştırma Yaklaşımı", "Gelirlerin İndirgenmesi Yaklaşımı", "Maliyet Yaklaşımı" ve "Geliştirme Yaklaşımı"dır.

4.10.1 Emsal Karşılaştırma Yaklaşımı

Bu yaklaşımda; değerlemesi yapılacak gayrimenkule benzer nitelikteki gayrimenkullerin fiyatları kullanılmaktadır.

Karşılaştırma yapılan gayrimenkuller satış/kiralama fiyatı ve bunun tarihi, konumu, büyüklüğü, kullanım ve fiziki durumu gibi ilgili verileri dikkate alınarak karşılaştırılır.

Bu çalışmada amaç, piyasada gerçekleştirilen benzer mülklerin fiyatları ile karşılaştırmaya dayalı bir işlemle değer takdiri yapmaktır. Benzer nitelikteki mülklere istenen ve verilen teklifler de dikkate alınır.

4.10.2 Gelirin İndirgenmesi Yaklaşımı

İki metodolojik yaklaşımla bu çalışma yapılabilmektedir.

Direkt Kapitalizasyon: Gayrimenkulün tek bir yıl için üreteceği potansiyel net gelirin, güncel gayrimenkul piyasası koşullarına göre oluşan bir kapitalizasyon oranına bölünerek, gayrimenkul değerinin hesaplanmasıdır.

Getiri Kapitalizasyonu (Gelir Kapitalizasyonu): Gayrimenkulün makul sayıda oluşan bir dönem boyunca kiralanması veya işletilmesi ile gelecekte elde edilebilecek olan potansiyel net gelirlerinin hesaplanması, Belli bir dönem sonuna kadar hesaplanan bu gelirlerin güncel ekonomik koşullara uygun ve kabul edilebilir belirli bir oran kullanımıyla değerlendirme tarihine indirgenmesi ve bu yöntemle değer takdirinin yapılması işlemidir.

4.10.3 Maliyet Yaklaşımı

Bu teknikte gayrimenkulün değerinin, arazi ve binalar olmak üzere iki farklı fiziksel olgudan meydana geldiği kabul edilir. Maliyet yaklaşımında, bir mülk yeniden inşa edilmesi durumunda veya yerine konacak inşaatın maliyeti ile değerlendirilir.

Yeniden inşa maliyeti girişimcilik karı da dahil olmak üzere tahmin edilerek hesaplanır. Yöntemde, gayrimenkulün kalan bir ekonomik ömre sahip olduğu kabul edilmektedir.

Bu nedenle gayrimenkulün değerinin fiziki yıpranmadan, fonksiyonel ve ekonomik açıdan demode olmasından dolayı zamanla azalacağı düşüncesi ile yeniden inşa maliyeti değerinden yıpranma payı düşülür.

Bir başka deyişle, mevcut bir gayrimenkulün bina değerinin, hiçbir zaman yeniden inşa etme maliyetinden fazla olamayacağı kabul edilir. Bulunan bu değere gayrimenkulün arsa değerinin eklenmesi sureti ile değer takdiri yapılır.

Çalışmalarda gayrimenkulün bina maliyet değerleri, Bayındırlık Bakanlığı Yapı Birim Maliyetleri, binaların teknik özellikleri, binalarda kullanılan malzemeler, piyasada aynı özelliklerde inşa edilen binaların inşaat maliyetleri, müteahhit firmalarla yapılan görüşmeler ve geçmiş tecrübelerimize dayanarak hesaplanan maliyetler göz önünde bulundurularak değerlendirilir.

Binalardaki yıpranma payı, Resmi Gazete’de yayınlanan yıllara göre bina aşınma paylarını gösteren cetvel ile binanın gözle görülür fiziki durumu dikkate alınarak hesaplanmıştır.

4.10.4 Geliştirme Yaklaşımı

Bu yaklaşımda gayrimenkule teklif edilen bir veya birden fazla geliştirme projesi modeli uygulanabilir. Bu çalışmada planlanan bir proje ve/veya arsa üzerinde geliştirilebilecek projeler varsayımlarla modellenir.

Bu modelleme yasal olarak mümkün, finansal olarak olanaklı, ekonomik olarak azami düzeyde verimli olmalıdır. Bu çalışmalarda projenin girişimci yönünden incelenmesi yapılır. Çalışma kapsamında proje konusu ürünün yer aldığı sektörün mevcut durumu ve geleceğe yönelik beklentilerin incelenmesi ve değerlendirilmesi söz konusudur.

Projenin yapılması durumunda yapılacak harcamalar tahmin edilerek firmanın pazarlama politikaları ve genel fizibilite prensipleri dikkate alınarak toplam getiri ve harcamalarla ilgili bir gelir-gider tahmini yapılır.

Geliştirilmesi durumunda sektörün genel durumu, benzer projelerin istatistiksel rakamları ve mevcut ekonomik koşullar ve beklentiler çevresinde proje ile ilgili varsayımlarda bulunulur.

Bu çalışmalar neticesinde projenin performans tahmini yapılarak projenin gelirlerin indirgenmesi yöntemi ile net bugünkü değer hesabı yapılır. Özellikle ülkemizdeki gayrimenkullerin imar durumlarının çok farklılık göstermesi ve bu nedenle emsal karşılaştırmanın her zaman mümkün olmaması söz konusudur.

Geliştirme modellemesi ile sayesinde mülkün geliştirilmiş proje değerinin hesaplanması ve bu değerden güncel mülk değerine ulaşılması mümkündür.

4.11 Değerleme İşleminde Kullanılan Varsayımlar ve Bunların Kullanılma Nedenleri

Tarafımızdan taşınmazların değerinin tespiti talep edilmiştir. Değerleme çalışmasında pazarda benzer özellikler taşıyan satışa arz edilmiş olan gayrimenkullere ilişkin bilgiler temin edilmesi, parsellerin uygulama imar planı sınırları içerisinde yer alması ve parsellerin boş olması sebebiyle Emsal Karşılaştırma ve Geliştirme Yöntemi birlikte kullanılmıştır.

- Alıcı ve satıcı makul ve mantıklı hareket etmektedir.
- Taraflar değerlendirme konusu taşınmaz ile ilgili her konuda tam bilgi sahibidirler ve kendilerine azami faydayı sağlayacak şekilde hareket etmektedirler.
- Taşınmazın satışı için makul bir süre tanınmıştır.
- Ödeme nakit veya benzeri araçlarla peşin olarak yapılmaktadır.
Taşınmazın alım satım işlemi sırasında gerekebilecek finansman piyasa faiz oranları üzerinden gerçekleştirilmektedir

4.12 Kullanılan Değerleme Tekniklerini Açıklayıcı Bilgiler ve Bu Yöntemlerin Seçilmesinin Nedenleri

Tarafımızdan taşınmazların değerinin tespiti talep edilmiştir. Parsel üzerinde yer alan yapıların değeri Maliyet Yöntemi kullanılarak hesaplanmış olup taşınmazın arsa değeri Emsal Karşılaştırma Yöntemi ile tespit edilmiştir. Emsal Karşılaştırma Yöntemi için aşağıdaki hususların geçerliliği varsayılmaktadır.

- Alıcı ve satıcı makul ve mantıklı hareket etmektedir.
- Taraflar değerlendirme konusu taşınmaz ile ilgili her konuda tam bilgi sahibidirler ve kendilerine azami faydayı sağlayacak şekilde hareket etmektedirler.
- Taşınmazın satışı için makul bir süre tanınmıştır.
- Ödeme nakit veya benzeri araçlarla peşin olarak yapılmaktadır.
- Taşınmazın alım satım işlemi sırasında gerekebilecek finansman piyasa faiz oranları üzerinden gerçekleştirilmektedir.

4.13 Üzerinde Proje Geliştirilen Arsaların Boş Arazi ve Proje Değerleri

Değerleme tarihi itibarı ile parsel üzerinde yeni geliştirilmiş herhangi bir proje bulunmamakta olup değerlendirme çalışması, parsel üzerindeki mevcut proje için yapılmıştır.

4.14 Nakit/Gelir Akımları Analizi

Değerleme konusu taşınmaz ile ilgili değer tespitinde nakit/gelir akımları yöntemi kullanılmamıştır.

4.15 Maliyet Oluşumları Analizi

Maliyet Yaklaşımında gayrimenkulün değerinin, arazi ve binalar(tesisler) olmak üzere iki farklı olgudan meydana geldiği kabul edilir. Maliyet unsurlarından biri olan arsa değerinin tespiti Emsal Karşılaştırması yaklaşımı kullanılarak yapılmıştır. Gayrimenkulün bina maliyet değerleri, Bayındırlık Bakanlığı Yapı Birim Maliyetleri, binaların teknik özellikleri, binalarda kullanılan malzemeler, piyasada aynı özelliklerde inşa edilen binaların inşaat maliyetleri, müteahhit firmalarla yapılan görüşmeler ve geçmiş tecrübelerimize dayanarak hesaplanan maliyetler göz önünde bulundurularak değerlendirilir.

Binalardaki yıpranma payı, 02.12.1982 tarih ve 17886 sayılı Resmi Gazete’de yayımlanan yıllara göre bina aşınma paylarını gösteren cetvel ile gözle görülür fiziki durumu dikkate alınarak hesaplanır. Taşınmazın değer hesaplamasında Parsel üzerinde yer alan yapıların yapı sınıfları, yaşları, fiziki özellikleri, alanları, yeniden yapım maliyetleri ve yıpranma oranları dikkate alınarak satış değerlerine ulaşılmıştır.

ARSA DEĞERİ				
Arsa Alanı m ²	Terk Alanı (m ²)	Kalan (Net Parsel) Alan m ²	Birim Değer TL/m ²	Toplam Değer
13.503,50	1.940 +1.623	9.940	7.545	74.997.300.-TL

YAPI DEĞERİ					
Yapı Nitelik	Alan m ²	Yapı Sınıfı	Birim Maliyet TL/m ²	Amortisman Oranı	Değeri (TL)
İdari Bina	1.902	3-A	980	%50	931.980,00
Üretim I Binası	4.000	2-B	590	%50	1.180.000,00
Üretim II Binası	720	2-B	590	%50	212.400,00
Üretim III Binası	660	2-B	590	%50	194.700,00
Üretim IV Binası	2.220	2-B	590	%50	654.900,00
Ek Bina	650	3-A	980	%50	318.500,00
Sundurma (Depo)	572	2-A	450	%50	128.700,00
Marangozhane	120	2-B	590	%50	35.400,00
Marangozhane (Sundurma)	60	2-A	450	%50	13.500,00
Betonarme Sundurma	216	2-B	590	%50	63.720,00
Ofis Binası	2.520	3-A	800	%50	1.008.000,00
Depo	119	2-B	590	%50	35.105,00
Güvenlik	35	2-B	590	%50	10.325,00
				TOPLAM	4.787.230 TL

Maliyet Yöntemine Göre Taşınmazın Değeri

Arsa Değeri	74.997.300,00 TL
Yapı Değeri	4.787.230,00 TL
Toplam	79.784.530,00 TL

Olarak hesaplanmıştır.

16/7/1985 tarihli ve 85/9707 sayılı Bakanlar Kurulu Kararı ile yürürlüğe giren Mimarlık ve Mühendislik Hizmetleri Şartnamesininin 3.2 maddesi gereğince mimarlık ve mühendislik hizmet bedellerininin hesabında kullanılacak 2019 yılı Yapı Yaklaşık Birim Maliyetleri, yapının mimarlık hizmetlerine esas olan 3-A, 2-A ve 2-B sınıfları dikkate alınmıştır.

4.16 Değerlemede Esas Alınan Benzer Satış Örneklerinin Tanım ve Satış Bedelleri ile Bunların Seçilmesinin Nedenleri

Bu yöntemde Pazar bilgilerinden faydalanılmış, bölgede yakın dönemde pazara çıkarılmış benzer gayrimenkuller dikkate alınarak Pazar değerini etkileyebilecek kriterler çerçevesinde bulunan Satılık/Kiralık Arsa, Atölye, İşyeri, müstakil yapı emsalleri üzerinden fiyat ayarlaması yapılmış ve değerlendirme konusu taşınmazlar için satış ve kiralama birim fiyatları belirlenmiştir.

Bulunan emsaller konum, şerefiye, büyüklük, reklam kabiliyeti, kullanım fonksiyonu gibi kriterler dahilinde karşılaştırılmıştır.

1- Abacı Emlak (Tel: 0 212 352 66 96)

Değerleme konusu taşınmaza yakın konumda, cadde cepheli, 21.900,00 m² alanlı, ticaret + konut imarlı arsanın 170.000.000 TL bedelle satılık olduğu bilgisi alınmıştır. Emsal taşınmaz konumu ve fiziksel özellikleri itibariyle kısmen dezavantajlı olup, pozitif yönde %12 şerefiye düzeltilmesi yapılmıştır.

BİRİM SATIŞ DEĞERİ	21.900 m ²	7.762,56-TL/m ²
---------------------------	-----------------------	----------------------------

2- Cüneyt Palancı Emlak (Tel: 0 212 493 02 02)

Değerleme konusu taşınmaza yakın konumda, Altunizade Bağ Sokak'a cepheli, 2.263,00 m² alanlı, sanayi imarlı, üzerine ticari veya küçük sanayi tesisi nitelikli bina yapılabilen, kısmen yola terki bulunan, küçük sanayi tesisi yapılması durumunda TAKS:0,50, E:1,50, ticari bina yapılması durumunda TAKS: 0,40, E: 1,50 yapılaşma şartlarına sahip arsanın 16.500.000 TL bedelle satılık olduğu bilgisi alınmıştır. Emsal taşınmaz konumu ve fiziksel özellikleri itibariyle kısmen dezavantajlı olup, pozitif yönde %5 şerefiye düzeltilmesi yapılmıştır.

BİRİM SATIŞ DEĞERİ	2.263 m ²	7.291,21-TL/m ²
DÜZELTME SONRASI BİRİM SATIŞ DEĞERİ	2.263 m ²	6.727,35-TL/m ²

3- Garanti Al Sat Gayrimenkul (Tel: 0 212 615 13 13)

Değerleme konusu taşınmaza yakın ve daha iyi konumda, Bayrampaşa ilçesi sınırlarında yer alan Fabrikalar Caddesi ve Eski Edirne Asfaltı'na cepheli, 2.100,00 m² alanlı, ticaret imarlı, TAKS: 0,40, E: 2,00 yapılaşma şartlarına sahip arsanın 30.000.000 TL bedelle satılık olduğu bilgisi alınmıştır. Emsal taşınmaz konumu ve fiziksel özellikleri itibariyle kısmen avantajlı olup, negatif yönde %50 şerefiye düzeltilmesi yapılmıştır.

BİRİM SATIŞ DEĞERİ	2.100 m ²	14.285,71-TL/m ² /ay
DÜZELTME SONRASI BİRİM SATIŞ DEĞERİ	2.100 m ²	7.142,85-TL/m ² /ay

4- Century21 One (Tel: 0 542 242 57 29)

Değerleme konusu taşınmaza yakın konumda, Topçular Mahallesinde yer alan, 2.245,00 m² alanlı arsa üzerinde, 4.200 m² alanlı, bodrum, zemin, 2 normal kattan oluşan 35 yaşındaki, bakımlı durumda olan fabrika binası 24.000.000,-TL bedel ile satılıktır.

BİRİM SATIŞ DEĞERİ	4.200 m ²	5.714,29-TL/m ²
---------------------------	----------------------	----------------------------

5- Cüneyt Palancı Emlak (Tel: 0 212 493 02 02)

Değerleme konusu taşınmaza yakın ve daha kötü konumda, Bayrampaşa İlçesi sınırlarında, Cumhuriyet Caddesi'ne cepheli, 2.700 m² alanlı, bodrum, zemin, 2 normal kattan oluşan 40 yaşındaki, bakımlı durumda olan fabrika binası 15.000.000,-TL bedel ile satılıktır. Emsal taşınmaz konumu ve fiziksel özellikleri itibariyle kısmen avantajlı olup, pozitif yönde %5 şerefiye düzeltmesi yapılmıştır.

BİRİM SATIŞ DEĞERİ	2.700 m ²	5.555,55-TL/m ²
DÜZELTME SONRASI BİRİM SATIŞ DEĞERİ	2.700 m ²	5.833,33-TL/m ²

6- Hedef Gayrimenkul (Tel: 0 212 538 09 09)

Değerleme konusu taşınmaza yakın konumda Topçular Mahallesinde yer alan, 825 m² alanlı, 5 yaşındaki 5 katlı işyeri binası 6.500.000,-TL bedel ile satılıktır. Emsal taşınmazın avantajlı konumu ve yapısal özellikleri nedeniyle negatif yönde %25 oranında şerefiye düzeltmesi yapılmıştır.

BİRİM SATIŞ DEĞERİ	825 m ²	7.878,79-TL/m ²
DÜZELTME SONRASI BİRİM SATIŞ DEĞERİ	825 m ²	5.909,09-TL/m ²

4.17 Emsal Karşılaştırma Yaklaşımına Göre Değer Analizi

EMSALE KROKİSİ



Bunun sonucunda emsallerde oluşmuş olan birim m² değerleri değerlemesi gayrimenkullerin yeri, konumu, büyüklüğü ve çevrede bu büyüklükte arsanın azlığı, müşteri celbi, manzara ve amacına uygun kullanılabilirlik gibi nedenlerden dolayı aşağıda belirtildiği gibi oluşmuştur.

Taşınmazın birim satış değeri toplam kapalı alanı üzerinden **5.765,-TL/m²** olarak belirlenmiştir.

Kdv Haric Satış Değeri:

13.794,00 m² x 5.765,-TL/m² = **79.522.410,-TL**

Olarak hesaplanmıştır.

4.18 Kira Değeri Analizi ve Kullanılan Veriler

Değerleme çalışması; Konu taşınmazın bulunduğu bölgede yer alan işyeri, atölye ve sanayi tipi binaların kira bedelleri incelenmiştir.

Bu amaçla bölgede yapılan araştırma sonucunda, Taşınmazın mevcut hali ile yeniden kiraya verilmesinin güç olması nedeniyle taşınmazın arsa yüz ölçümü ve toplam kapalı alanı göz önünde bulundurularak kapalı alanı üzerinden aylık birim kira değeri 7,25-TL/m² ve aylık toplam kira bedelinin de 100.000,TL olabileceği düşünülmektedir.

$$13.794,00 \text{ m}^2 \times 7,25\text{-TL/m}^2 = 100.006,50\text{-TL} \sim 100.000,00\text{-TL}$$

**KDV Hariç Toplam Aylık Kira Değerinin;
100.000,-TL (Yüzbin Türk Lirası)**

**KDV Dahil Toplam Aylık Kira Değerinin;
118.000,-TL (Yüzonsekizbin Türk Lirası)**

4.19 Gayrimenkul ve Buna Bağlı Hakların Hukuki Durumunun Analizi

Değerleme konusu taşınmazlar üzerinde, Değerleme tarihi itibarı ile herhangi bir hukuki sorun bulunmamaktadır.

4.20 Boş Arazi ve Geliştirilmiş Proje Değeri Analizi ve Kullanılan Veri ve Varsayımlar ile Ulaşılan Sonuçlar

Değerleme tarihi itibarı ile parsel üzerinde yeni geliştirilmiş herhangi bir proje bulunmamakta olup değerlendirme çalışması, parsel üzerindeki mevcut proje için yapılmıştır.

4.21 En Yüksek ve En İyi Kullanım Değeri Analizi

Değerlemesi yapılan bir taşınmazın, fiziki olarak uygun olan, yasalarca izin verilen, finansal olarak gerçekleştirilebilir ve en yüksek değeri getirecek en olası kullanımıdır. Değerlemesi yapılan taşınmazın en etkili ve verimli kullanım şeklinin mevcut kullanım şekli olduğu düşünülmektedir. Taşınmazın mevcut kullanım şeklinin (Fabrika) en uygun kullanım şekli olduğu kanaatine varılmıştır.

4.22 Müşterek veya Bölünmüş Kısımların Değerleme Analizi

Değerleme tarihi itibarı ile söz konusu taşınmaz tek malike aittir. Üzerinde bölünmüş veya müşterek kullanım bulunmamaktadır.

4.23 Hasılat Paylaşımı ve Kat Karşılığı Yöntemi ile Yapılacak Projelerde, Emsal Pay Oranları

Değerleme tarihi itibarı ile parsel üzerinde yeni geliştirilmiş herhangi bir proje veya parsel için yapılmış herhangi bir hasılat paylaşımı ya da kat karşılığı sözleşmesi bulunmamaktadır.

BÖLÜM 5

ANALİZ SONUÇLARININ DEĞERLENDİRİLMESİ

5.1 Farklı Değerleme Metodlarının Analizi, Sonuçlarının Uyumlaştırılması ve Bu Amaçla İzlenen Yöntem ve Nedenler

Değerlemeye konu taşınmazın piyasa değerinin bulunmasında, mevcut pazarda benzer özellikler taşıyan ve satışa arz edilmiş olan gayrimenkullerin satışa arz bedelleri, değerlendirme konusu parselin yüz ölçümü, imar durumu, terk miktarları, parsel üzerinde bulunan yapıların kullanım amaçları, alanları, yaşları dikkate alınarak taşınmaz için Emsal Karşılaştırma yöntemi ile Maliyet Yöntemi birlikte kullanılmıştır. Her iki yöntem sonucu elde edilen taşınmaz değerleri ortalaması göz önünde tutularak TL cinsinden peşin satış değer takdiri yapılmıştır.

EMSAL KARŞILAŞTIRMA YAKLAŞIMI DEĞERİ (KDV HARİÇ)	79.522.410,00 TL
MALİYET YAKLAŞIMI DEĞERİ (KDV HARİÇ)	79.784.530,00 TL
UYUMLAŞTIRILMIŞ PİYASA DEĞERİ (KDV HARİÇ)	79.650.000,00 TL
KİRA DEĞERİ (KDV HARİÇ)	100.000,00 TL

5.2 Asgari Bilgilerden Raporda Yer Verilmeyenlerin Niçin Yer Almadıklarının Gerekçeleri

Yapılan değerlendirme çalışması sonucu SPK Mevzuatı uyarınca değerlendirme raporunda yer alması gereken asgari bilgiler rapor içerisinde bulunmaktadır.

5.3 Yasal Gereklerin Yerine Getirilip Getirilmediği ve Mevzuat Uyarınca Alınması Gereken İzin ve Belgelerin Tam ve Eksiksiz Olarak Mevcut Olup Olmadığı

Değerlemesi yapılan bir taşınmazın yapı ruhsatı ve yapı kullanma izin belgesi bulunmaktadır, onaylı mimari projesi ile konumu uyumlu olup, mevzuat uyarınca gerekli tüm izinleri alınmıştır.

5.4 Değerlemesi Yapılan Gayrimenkulün, Gayrimenkul Projesinin veya Gayrimenkule Bağlı Hak ve Faydaların, Gayrimenkul Yatırım Ortaklıkları Portföyüne Alınmasında Sermaye Piyasası Mevzuatı Çerçevesinde Bir Engel Olup Olmadığı

Değerleme tarihi itibarı ile değerlemeye konu gayrimenkul tapu kayıtlarına göre Bahçeli Kargir Fabrika Ve Müştemilat Binaları vasıflıdır. Cins tashihi yapılmış olan taşınmazın tapu kayıtları ile fiili kullanım şekli uyumludur.

Taşınmaz için kat irtifakı ve kat mülkiyeti tesis edilmemiş olup, yapı projesi ile uyumludur ve ruhsat ile yapı kullanma izin belgesi bulunmaktadır. Mülkiyeti tek başına ortaklığa ait olan ofis binasının tamamının yalnızca kira ve benzeri gelir elde etme amacıyla kullanılmakta olduğu belirlenmiştir.

Bu sebeplerle; Seri: III, No: 48.1 sayılı Gayrimenkul Yatırım Ortaklıklarına İlişkin Esaslar Tebliği'nin 22. Maddesinin "b" ve "r" bentleri* çerçevesinde söz konusu gayrimenkulün GYO portföyüne "Bina" olarak alınmasının uygun olduğuna kanaat getirilmiştir.

b Bendi: Portföylerine alınacak her türlü bina ve benzeri yapılara ilişkin olarak yapı kullanma izninin alınmış ve kat mülkiyetinin tesis edilmiş olması zorunludur. Ancak, mülkiyeti tek başına ya da başka kişilerle birlikte ortaklığa ait olan otel, alışveriş merkezi, iş merkezi, hastane, ticari depo, fabrika, ofis binası ve şube gibi yapıların, tamamının veya ayrı bölümlerinin yalnızca kira ve benzeri gelir elde etme amacıyla kullanılması halinde, anılan yapıya ilişkin olarak yapı kullanma izninin alınması ve tapu senedinde belirtilen niteliğin taşınmazın mevcut durumuna uygun olması yeterli kabul edilir.

r Bendi: Ortaklık portföyüne dahil edilecek gayrimenkullerin tapudaki niteliğinin, fiili kullanım şeklinin ve portföye dahil edilme niteliğinin birbiriyle uyumlu olması esastır.

BÖLÜM 6

SONUÇ

6.1 Sorumlu Değerleme Uzmanının Sonuç Cümlesi

Taşınmazların yukarıda belirtilen özellikleri göz önünde bulundurulduğunda "Satılabilir/Kiralanabilir" nitelikte olduğu öngörülmektedir.

6.2 Nihai Değer Takdiri

İstanbul İli, Eyüpsultan İlçesi, Topçular Mahallesi, 247 ada, 56 parselde "Bahçeli Kagir Fabrika ve Müstemilat Binaları" vasfıyla kayıtlı taşınmazın yüz ölçümü, imar durumu, kullanım amacı, konumu, yapıların yaşı, fiziki ve mimari özellikleri, alanı, günümüz ekonomik koşulları ve bölgedeki gayrimenkullerin satış bedelleri göz önünde bulundurularak, 30.12.2019 tarihli mevcut durum değerlerinin;

KDV Hariç Piyasa Değerinin;

79.650.000,-TL (Yetmişdokuzmilyonaltıyüzellibin Türk Lirası)

KDV Dahil Piyasa Değerinin;

93.987.000,-TL (Doksanüçmilyondokuzyüzseksenyedibin Türk Lirası)

KDV Hariç Toplam Aylık Kira Değerinin;

100.000,-TL (Yüzbin Türk Lirası)

KDV Dahil Toplam Aylık Kira Değerinin;

118.000,-TL (Yüzonsekizbin Türk Lirası)

olacağı tahmin ve takdir edilmiştir.

Durumu ve kanaatimizi ifade eden değerlendirme raporunu bilgilerinize sunarız.

RAPORU HAZIRLAYANLAR

Eyüp SAMAN

Değerleme Uzmanı

SPK Lisans No: 400699

Aydil ÇEVEN

Değerleme Uzmanı

SPK Lisans No: 401407

REHBER GAYRİMENKUL
DEĞERLEME VE DANIŞMANLIK A.Ş.
Vatan Cad. Emlak Bankası Konutları No:74
A-3 Blok K:1 D:6 FATİH-İSTANBUL
Tel: 0212 635 11 61-62 Fax: 0212 635 11 83
FATİH V.D. 734 063 92 83