

CUMHURBAŞKANI KARARI



Karar Sayısı: 4252

Çankırı ve Karabük illeri sınırları içerisinde tesis edilecek olan ve ekli liste ile haritada kamulaştırma bilgileri ve güzergâhı gösterilen “Taşanlar KÖK-Ovacık DM Enerji Nakil Hattı”nın yapımı amacıyla söz konusu güzergâha isabet eden taşınmazlarda elektrik dağıtım tesis yerlerinin mülkiyet şeklinde, hat emniyet sahalarının ise irtifak hakkı kurulmak suretiyle Türkiye Elektrik Dağıtım Anonim Şirketi Genel Müdürlüğü tarafından acele kamulaştırılmasına, 2942 sayılı Kamulaştırma Kanununun 27 nci maddesi gereğince karar verilmiştir.

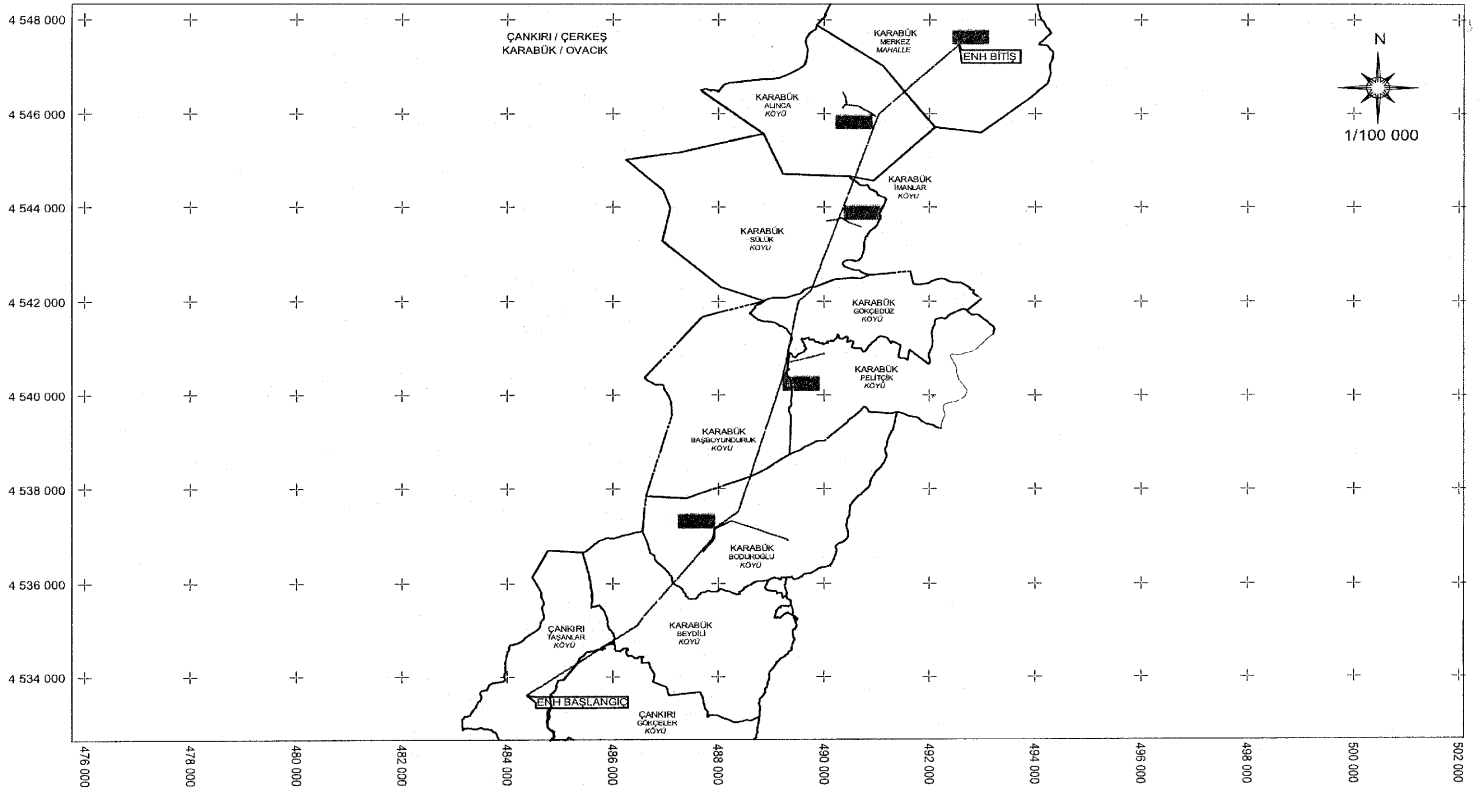
9 Temmuz 2021

Recep Tayyip ERDOĞAN
CUMHURBAŞKANI



9/7/2021 TARİHLİ VE 4252 SAYILI CUMHURBAŞKANI KARARININ EKİ

LİSTE VE HARİTA

ENERJİ NAKİL HATTI ADI	UZUNLUĞU (m)	İSTİMLAK ALANI (m ²)	İRTİFAK ALANI (m ²)
Taşanlar KÖK-Ovacık DM Enerji Nakil Hattı	21.633,5	3.735,42	397.127,06



TÜRKİYE ELEKTRİK DAĞITIM A.Ş.
BAŞKENT ELEKTRİK DAĞITIM A.Ş.

— ENERJİ NAKİL HATTI
 TRAFYO YERİ
 YER ALTI GÜZERGAHI

TAŞANLAR KÖK - OVAÇIK DM ENH
KAMULAŞTIRMA YAPILACAK GÜZERGAH

İL: CANKIRI
İLÇE: ÇERKEŞ
KÖY: TAŞANLAR GÖKCELİZ
E: KARABÜK
İLÇE: OVAÇIK
KÖY: BEYOĞLU BODUROĞLU, BAŞHOYUNURLUK, PELİTÇİK
KÖY: GÖKCELİZ, SÜLÜK, İMANLAR, ALINCA
MAHALLESİ: MERKEZ

DATUM: ED50
D.NO:36
BİLİM GENİŞLİĞİ: 6°